

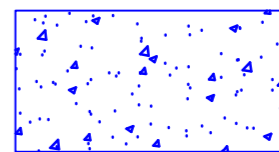
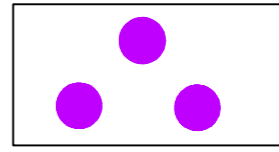





Scala:
1:500

UT 5

SP 2

FG 8












LEGENDA

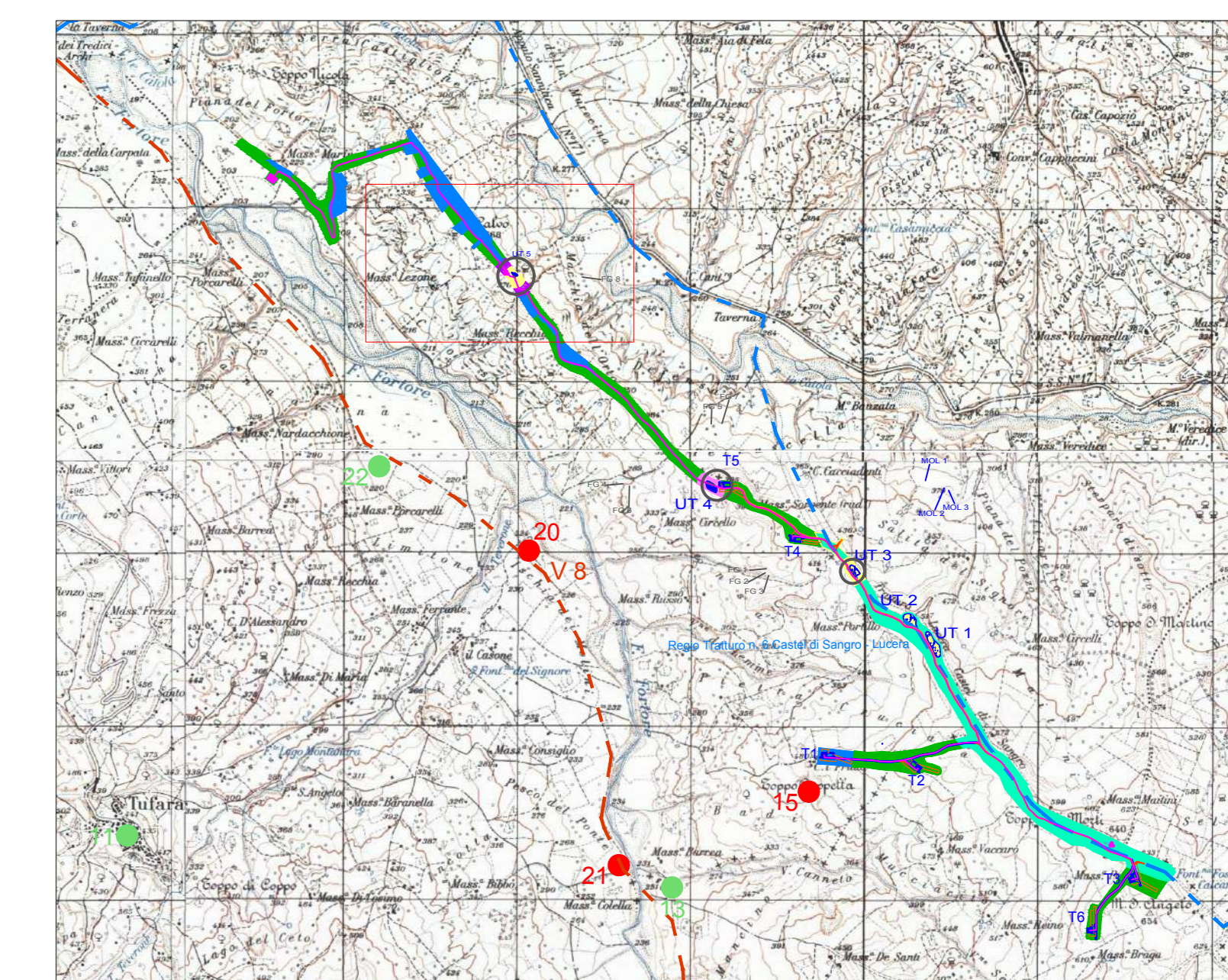
-  U.T.
-  Materiale Sporadico
-  Viabilità antica ricostruita
-  Tratturi
-  Siti con frequentazione di epoca romana
-  Siti con frequentazione di epoca altomedievale e medievale
-  Siti con frequentazione pluristratificata

Saggi archeologici

-  Puglia

Grado di potenziale archeologico

 0	 6
 1	 7
 2	 8
 3	 9
 4	 10
 5	



SOPRINTENDENZA ARCHEOLOGIA, BELLE ARTI E PAESAGGIO DEL MOLISE
Salita S. Bartolomeo, 10, 86100 Campobasso

SOPRINTENDENZA ARCHEOLOGIA, BELLE ARTI E PAESAGGIO PER LE PROVINCE
DI BARLETTA-ANDRIA-TRANI E FOGGIA
Via Alberto Valentini Alvarez, 8, 71121 Foggia

SOPRINTENDENZA ARCHEOLOGIA, BELLE ARTI E PAESAGGIO PER LE PROVINCE
DI CASERTA E BENEVENTO
Palazzo Reale, Viale Douhet, 81100 Caserta

P.E. 'TUFARA'

TAV. 7 - CARTA DEL POTENZIALE ARCHEOLOGICO
DETTAGLIO SAGGI

SCALA 1:500

REDATTO DA: N. GASPERI 08/2023

