





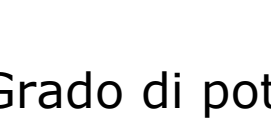

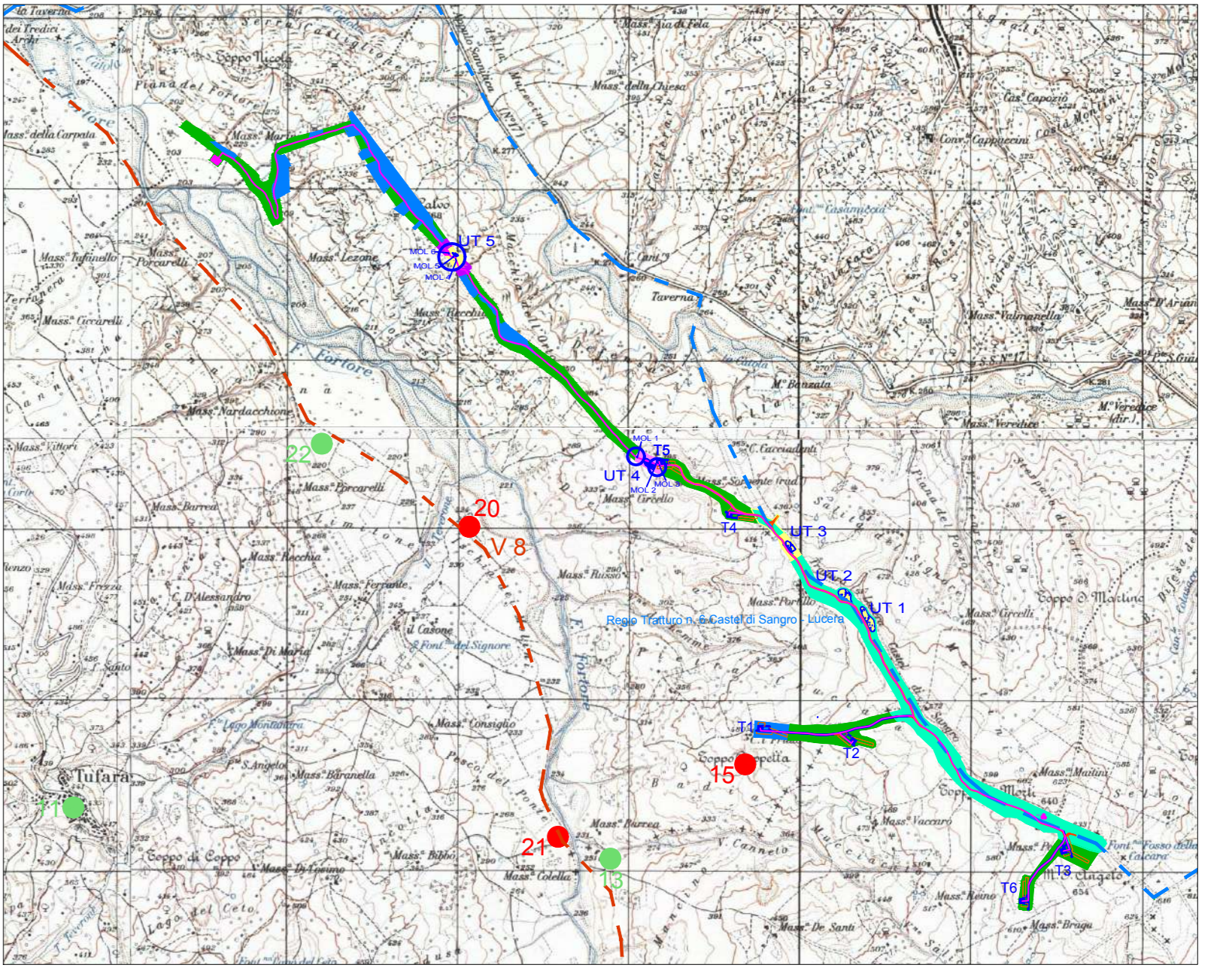



LEGENDA

-  U.T.
-  Materiale Sporadico
-  Viabilità antica ricostruita
-  Tratturi
-  Siti con frequentazione di epoca romana
-  Siti con frequentazione di epoca altomedievale e medievale
-  Siti con frequentazione pluristratificata
-  Saggi archeologici Molise

Grado di potenziale archeologico



SOPRINTENDENZA ARCHEOLOGIA, BELLE ARTI E PAESAGGIO DEL MOLISE
Salita S. Bartolomeo, 10, 86100 Campobasso

SOPRINTENDENZA ARCHEOLOGIA, BELLE ARTI E PAESAGGIO PER LE PROVINCE DI BARLETTA-ANDRIA-TRANI E FOGGIA
Via Alberto Valentini Alvarez, 8, 71121 Foggia

SOPRINTENDENZA ARCHEOLOGIA, BELLE ARTI E PAESAGGIO PER LE PROVINCE DI CASERTA E BENEVENTO
Palazzo Reale, Viale Douhet, 81100 Caserta

P.E. 'TUFARA'

TAV. 1 - CARTA DEL POTENZIALE ARCHEOLOGICO
FOGLIO

SCALA 1:10.000

REDATTO DA: N. GASPERI 08/2023