

TRATTURI

Risposta 11:

di seguito gli elaborati grafici (rif. <https://motoitinerari.com/tratturi/mappa.html>) indicanti:

- il tracciato completo (Fig. 1) del tratturo *Tratturo Lucera - Castel di Sangro* con indicazione dell'area del progetto eolico in colore verde
- lo stralcio del tracciato del tratturo *Tratturo Lucera - Castel di Sangro* con l'indicazione delle posizioni degli aerogeneratori (Fig. 2)

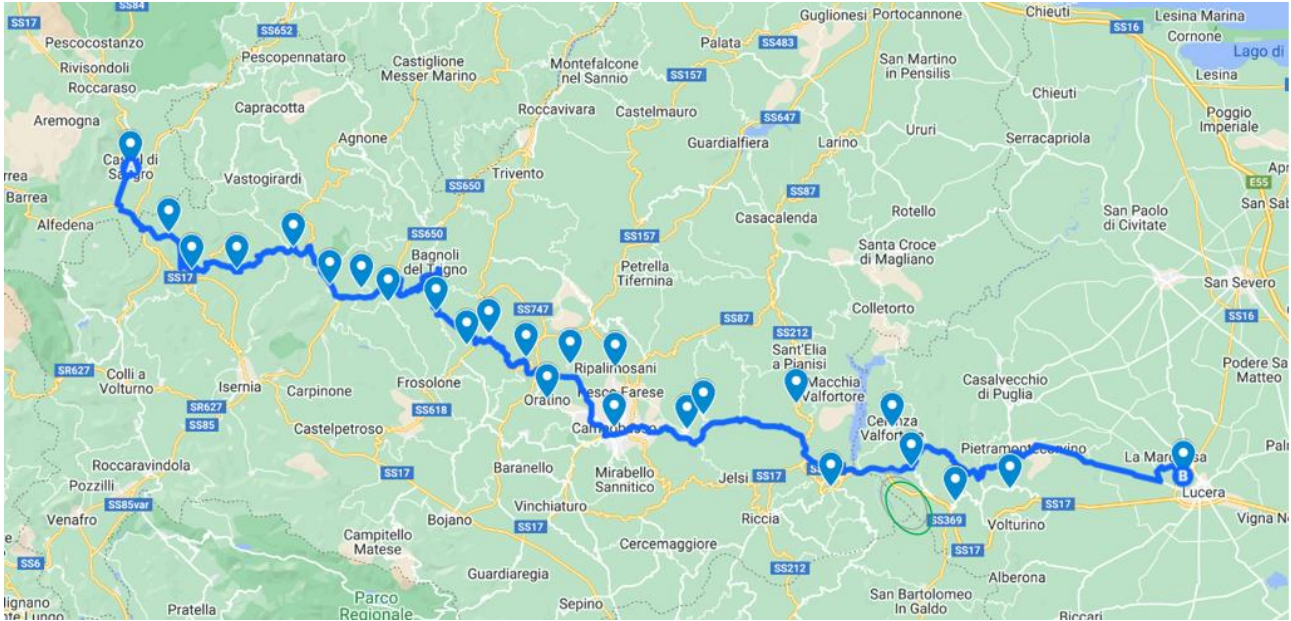


Fig. 1: Tratturo Lucera - Castel di Sangro - tracciato completo con indicazione dell'area del progetto eolico in colore verde

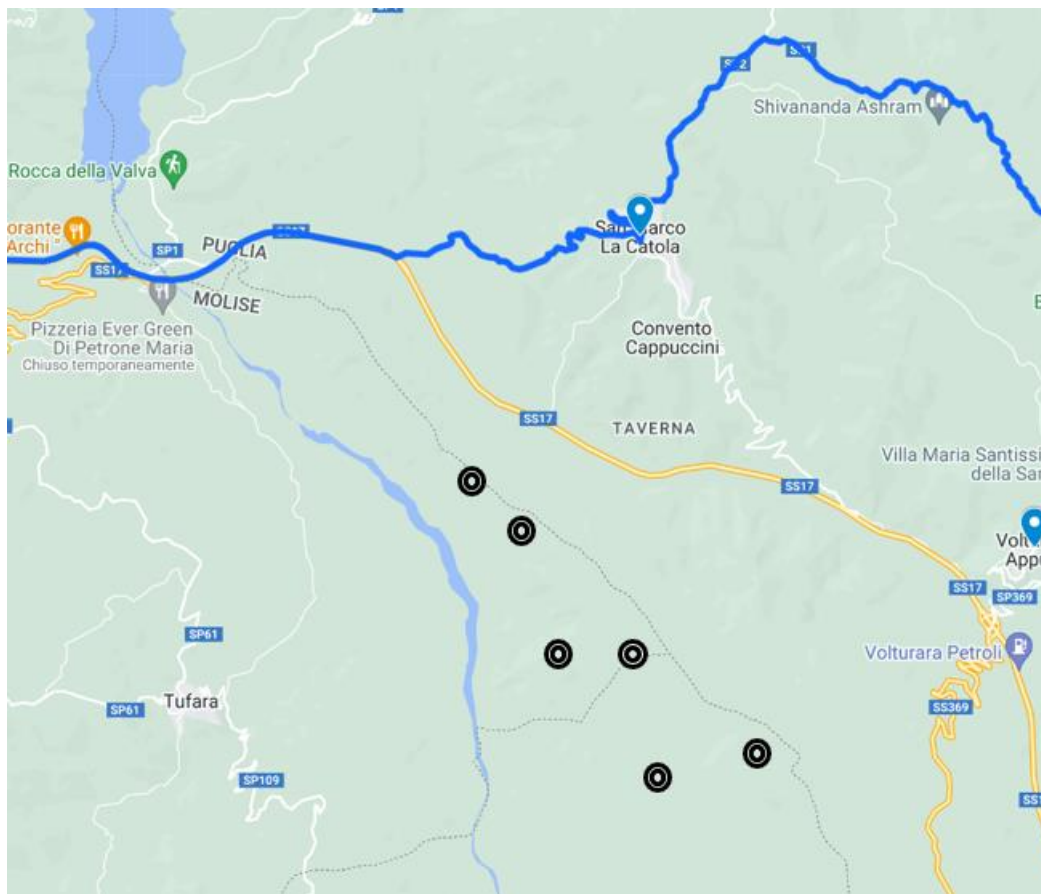


Fig. 2: Tratturo Lucera - Castel di Sangro - stralcio e indicazione delle posizioni degli aerogeneratori

L'aerogeneratore più vicino dista circa 3 km dal tracciato del Tratturo Lucera – Castel di Sangro

il Tratturo Lucera – Castel di Sangro, compreso nell'elenco della Circolare 16339 del 17 maggio 1993 del Corpo Forestale dello Stato, è attualmente in uso per la transumanza per cui le tracce del tracciato sono ancora evidenti.

di seguito gli elaborati grafici (fonte Wikipedia https://it.wikipedia.org/wiki/Tratturo_Pescasseroli-Candela)_indicanti:

- il tracciato completo (Fig. 3) del tratturo **Tratturo Pescasseroli – Candela** con indicazione dell'area del progetto eolico in colore verde
- lo stralcio del tracciato del tratturo **Tratturo Lucera - Castel di Sangro** con l'indicazione delle posizioni degli aerogeneratori (Fig. 2)

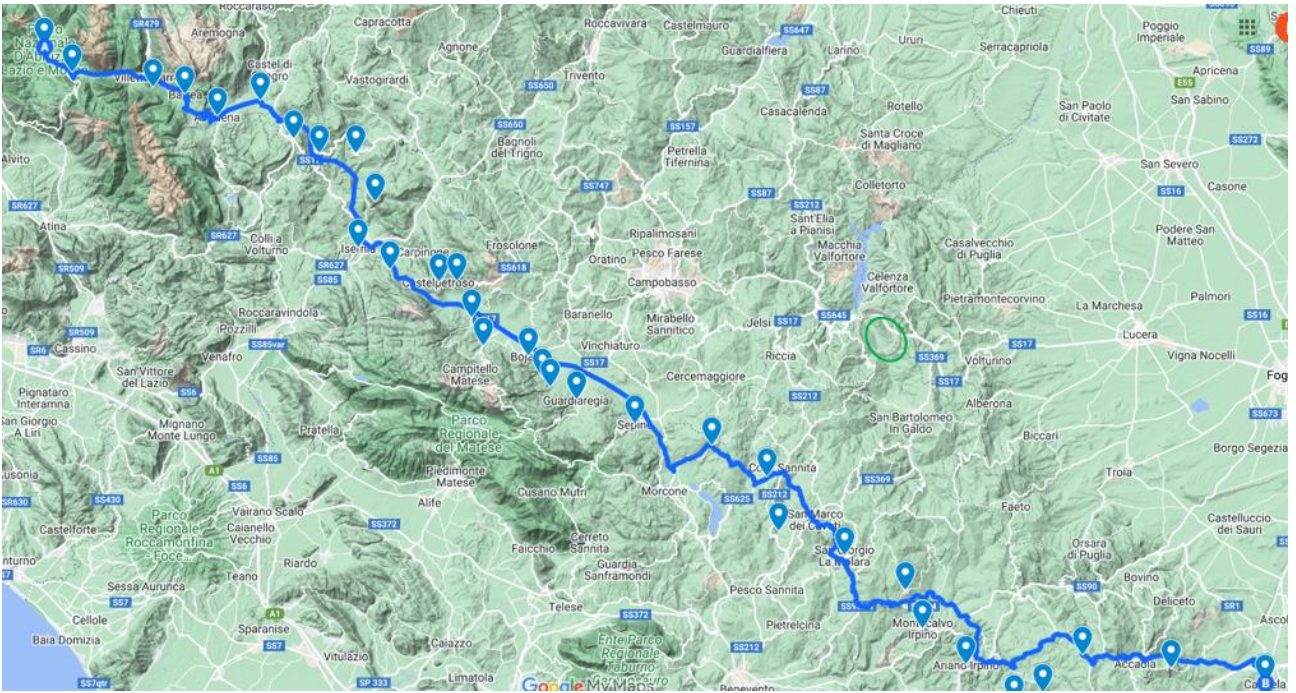


Fig. 3: Tratturo Pescasseroli Candela – tracciato completo con indicazione dell'area del progetto eolico in colore verde

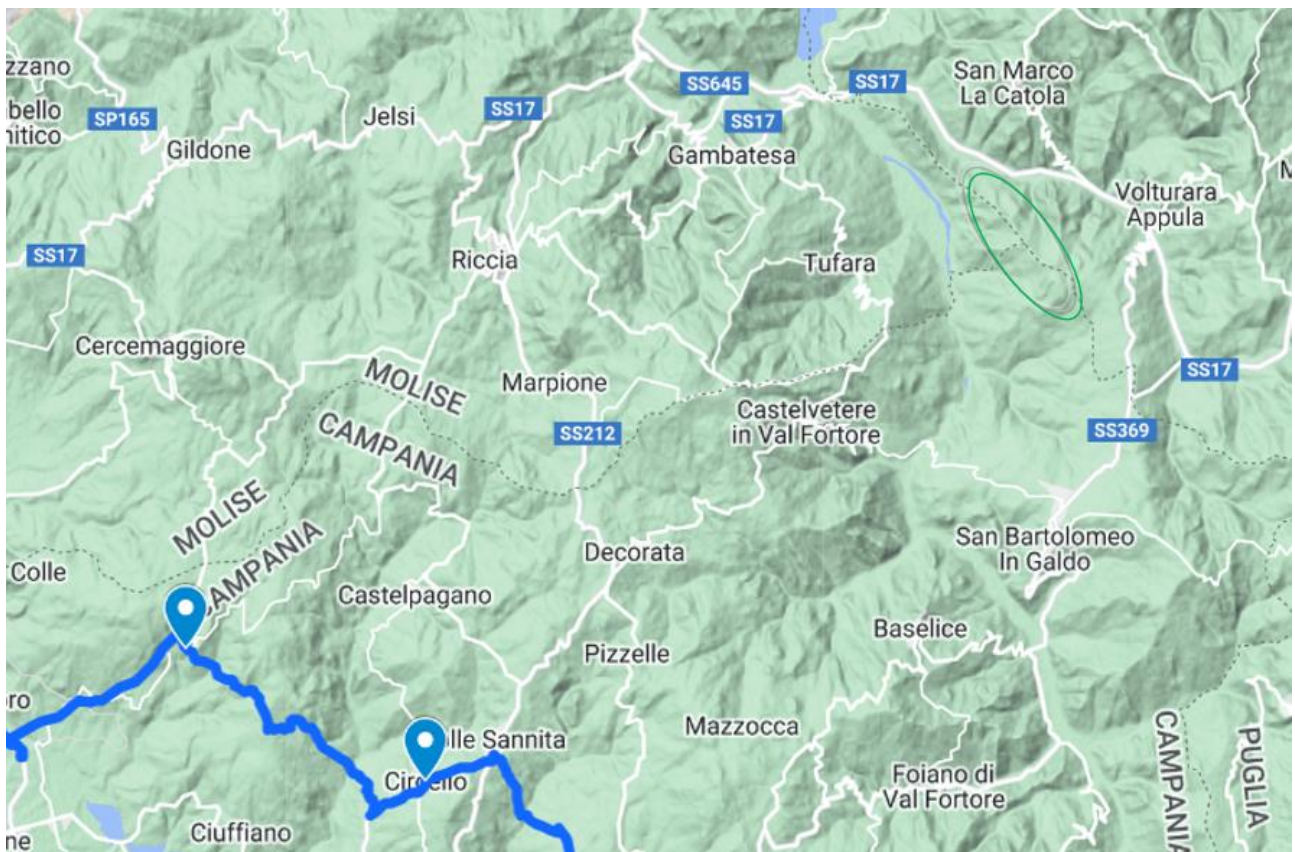


Fig. 4: Tratturo Pescasseroli Candela – stralcio e indicazione dell'area del progetto eolico in colore verde

il Tratturo Pescasseroli Candela, compreso nell'elenco della Circolare 16339 del 17 maggio 1993 del Corpo Forestale dello Stato, è attualmente in uso per la transumanza per cui le tracce del tracciato sono ancora evidenti.

I Comuni attraversati dal tratturo Pescasseroli Candela sono:

- [Abruzzo](#)
 - [Provincia dell'Aquila](#)
 - [Pescasseroli](#), [Opi](#), [Civitella Alfedena](#), [Barrea](#), [Alfedena](#), [Scontrone](#), [Castel di Sangro](#)
- [Molise](#)
 - [Provincia di Isernia](#)
 - [Rionero Sannitico](#), [Forlì del Sannio](#), [Isernia](#), [Roccasicura](#), [Miranda](#), [Pettoranello del Molise](#), [Castelpetroso](#), [Santa Maria del Molise](#), [Cantalupo nel Sannio](#)
 - [Provincia di Campobasso](#)
 - [San Massimo](#), [Bojano](#), [San Polo Matese](#), [Campochiaro](#), [Guardiaregia](#), [Sepino](#), [Cercemaggiore](#)
- [Campania](#)
 - [Provincia di Benevento](#)
 - [Morcone](#), [Santa Croce del Sannio](#), [Circello](#), [Reino](#), [Pesco Sannita](#), [San Marco dei Cavoti](#), [San Giorgio la Molarata](#), [Buonalbergo](#)
 - [Provincia di Avellino](#)
 - [Casalbore](#), [Montecalvo Irpino](#), [Ariano Irpino](#), [Villanova del Battista](#), [Zungoli](#)
- [Puglia](#)
 - [Provincia di Foggia](#)
 - [Monteleone di Puglia](#), [Anzano di Puglia](#), [Sant'Agata di Puglia](#), [Rocchetta Sant'Antonio](#), [Candela](#)

L'aerogeneratore più vicino dista circa 19km dal tracciato del Tratturo in corrispondenza dell'abitato di Colle Sannita.

In Wikipedia ([https://it.wikipedia.org/wiki/Tre_Fontane_\(Greci\)](https://it.wikipedia.org/wiki/Tre_Fontane_(Greci))) si trova menzione del *Tratturo o Tratturello Volturara Appula – Castelfranco in Miscano*

- ‘il [tratturello Volturara-Castelfranco](#)¹, una diramazione del [tratturo Lucera-Castel di Sangro](#); a differenza dei due precedenti questo tracciato percorreva la catena appenninica in senso longitudinale (contrariamente a quanto farebbe pensare il suo nome, tale tratturello — proveniente da [Volturara Appula](#)— non terminava il suo percorso nel centro abitato di Castelfranco in Miscano, ma proseguiva invece verso il [casale Campanaro](#) fino a raggiungere le Tre Fontane²).

1. ¹ Archeoclub d'Italia (sede di San Severo), Armando Gravina, [Un segmento della via Traiana poco conosciuto e i collegamenti culturali. Il percorso Aequum Tuticum-Troia \(PDF\)](#), 35° Convegno nazionale sulla Preistoria - Protostoria -Storia della Daunia, Foggia, settembre 2015. URL consultato il 24 aprile 2018 ([archiviato](#) il 24 aprile 2018).

2. 2 Natalino Paone, Carta dei tratturi, tratturelli, bracci e riposi, Cosmo Iannone, giugno 1987.

Non sono state rinvenute ulteriori tracce del percorso.

Dal sito <https://motoitinerari.com/tratturi/mappa.html>

Mappa dei tratturi pubblicata dal Commissariato per la reintegra dei tratturi di Foggia.

La Mappa dei tratturi venne pubblicata nel 1959 dal Commissariato per la reintegra dei tratturi di Foggia sulla base di una precedente edizione del 1912. Attualmente viene distribuita in Scala 1:500.000 dall'Istituto Geografico Militare, Sezione Cartografia Storica.

Il Commissariato per la Reintegra dei Tratturi fu istituito il 20 dicembre 1908 dalla legge 746 con lo scopo di mappare l'intera rete dei tratturi, assicurando come terreno demaniale i principali ed alienando gli altri. Il risultato fu la Carta dei tratturi, tratturelli, bracci e riposi che, nella versione pubblicata nella Gazzetta Ufficiale numero 97 del 1912, elencava 12 tratturi, 60 tratturelli e 11 bracci, con uno sviluppo complessivo di 3.112 km ed un'estensione di 20.918 ettari. A questi si aggiungevano 163 ettari occupati da 8 riposi.

Nel 1959 la Carta dei Tratturi viene aggiornata inserendo nella lista 15 nuovi tratturi, anche se le aree ancora integre si riducono ulteriormente. Allo stato attuale, secondo i risultati della Circolare 16339 del 17 maggio 1993 del Corpo Forestale dello Stato, rimangono 11 tratturi per 1.149km, 6 tratturelli per 116km e 6 bracci per 79 km. Per la transumanza vengono ancora utilizzati:

- Tratturo L'Aquila - Foggia: 61 km residui su 236 rilevati;
- Tratturo Centurelle - Montesecco: 40 km residui su 107 rilevati;
- Tratturo Celano - Foggia: 80 km residui su 189 rilevati;
- Tratturo Castel di Sangro - Lucera: 53 km residui su 119 rilevati;
- Tratturo Pescasseroli - Candela: 26 km residui su 207 rilevati.