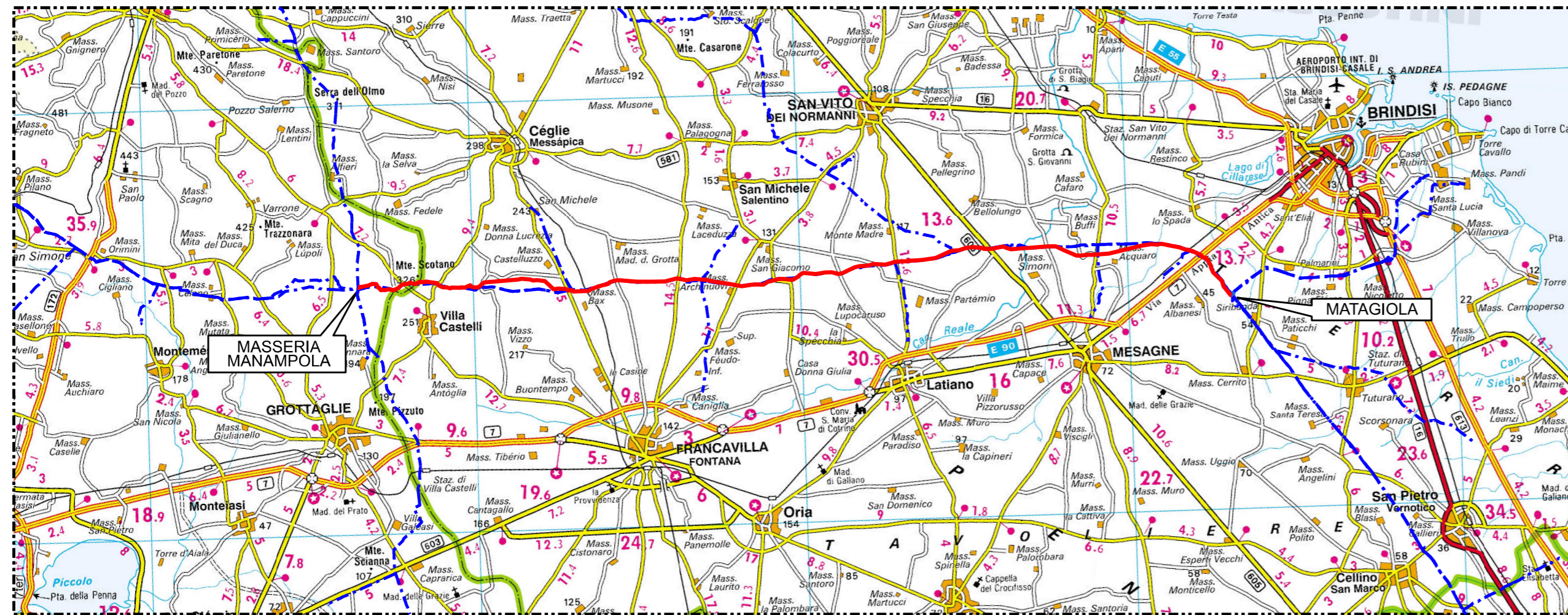


COROGRAFIA - SCALA 1 : 200000

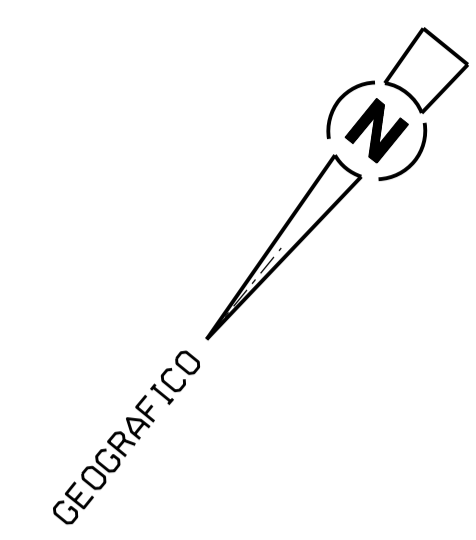
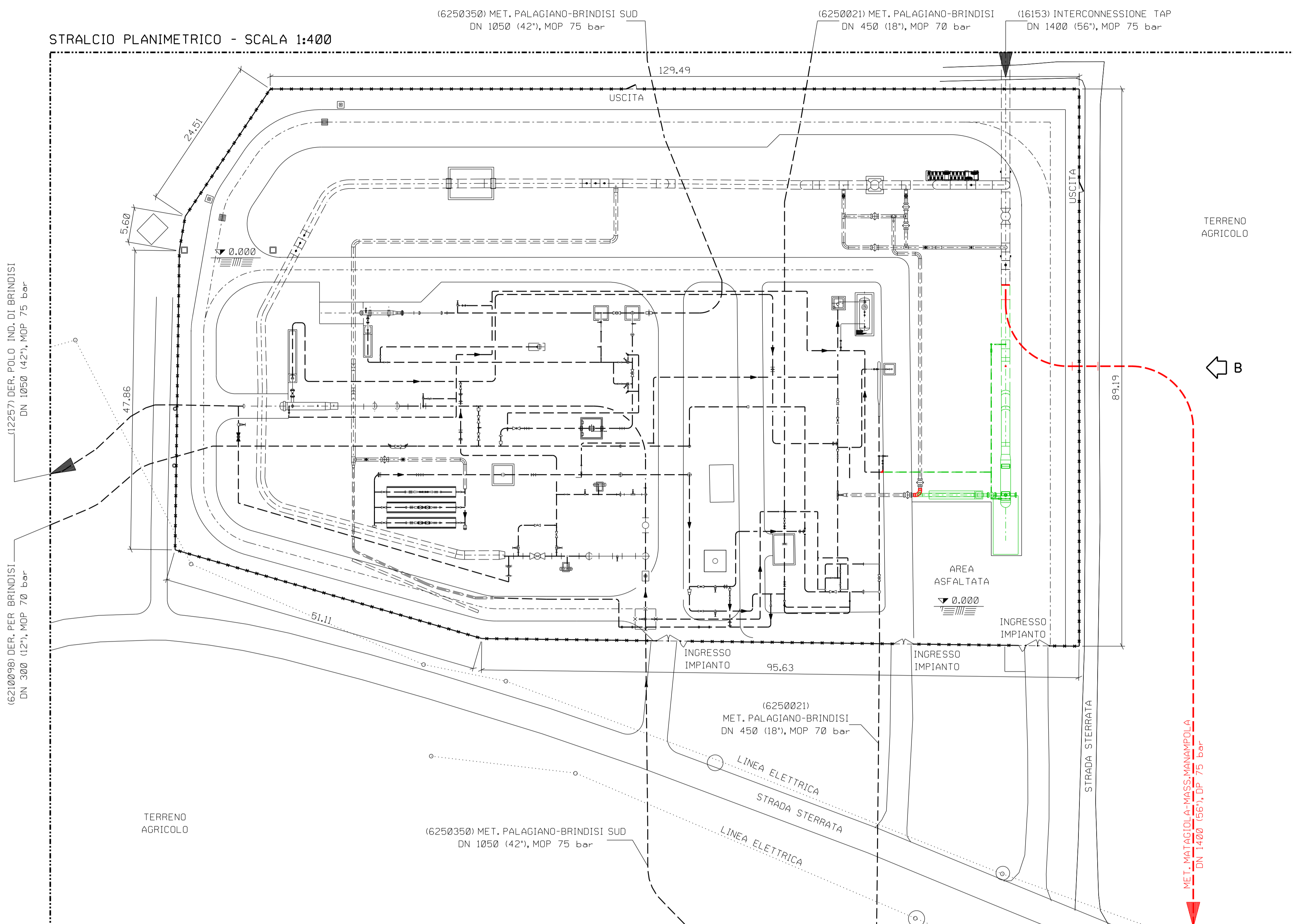


ELENCO INTERVENTI

- INTERVENTO 1: IMP. 1013/A TIE-IN SU MET.INTERCONNESSIONE TAP FG. 2 DI 9
COMUNE DI BRINDISI
- INTERVENTO 2: PIL LOC. MASSERIA SAN GIORGIO FG. 3 DI 9
COMUNE DI BRINDISI
- INTERVENTO 3: PIL LOC. MASSERIA MASCIULLO FG. 4 DI 9
COMUNE DI BRINDISI
- INTERVENTO 4: PIL LOC. CONSORZIO DI BONIFICA FG. 5 DI 9
COMUNE DI LATIANO
- INTERVENTO 5: PIL LOC. MASSERIA GRATTILE FG. 6 DI 9
COMUNE DI SAN VITO DEI NORMANNI
- INTERVENTO 6: PIL LOC. TRAPPETO DI BAX FG. 7 DI 9
MONTE F.S. MARTINA F. - LECCE
COMUNE DI FRANCAVILLA FONTANA
- INTERVENTO 7: PIL LOC. TRAPPETO DI BAX FG. 8 DI 9
VALLE F.S. MARTINA F. - LECCE
COMUNE DI FRANCAVILLA FONTANA
- INTERVENTO 8: TRAPPOLA L/R PIG LOC. MASSERIA MANAMPOLA FG. 9 DI 9
COMUNE DI MARTINA FRANCA

00	15-09-23	EMISSIONE	MAGLI	MAGLI	CAPRIOTTI
INDICE	DATA	R E V I S I O N I			ELABORATO VERIFICATO APPROVATO
 		DOC.			
		DIS-MEC-09128			
MET. MATAGIOLA-MASSERIA MANAMPOLA DN 1400 (56"), DP 75 bar		FG. 1 DI 9			
		COMM. NR /15437			
DISEGNI DEI PUNTI E IMPIANTI DI LINEA		INDICE 00			
		SCALA -			
SOSTITUISCE IL SOSTITUITO DAL		SOSTITUISCE IL			
		SOSTITUITO DAL			

STRALCIO PLANIMETRICO - SCALA 1:400



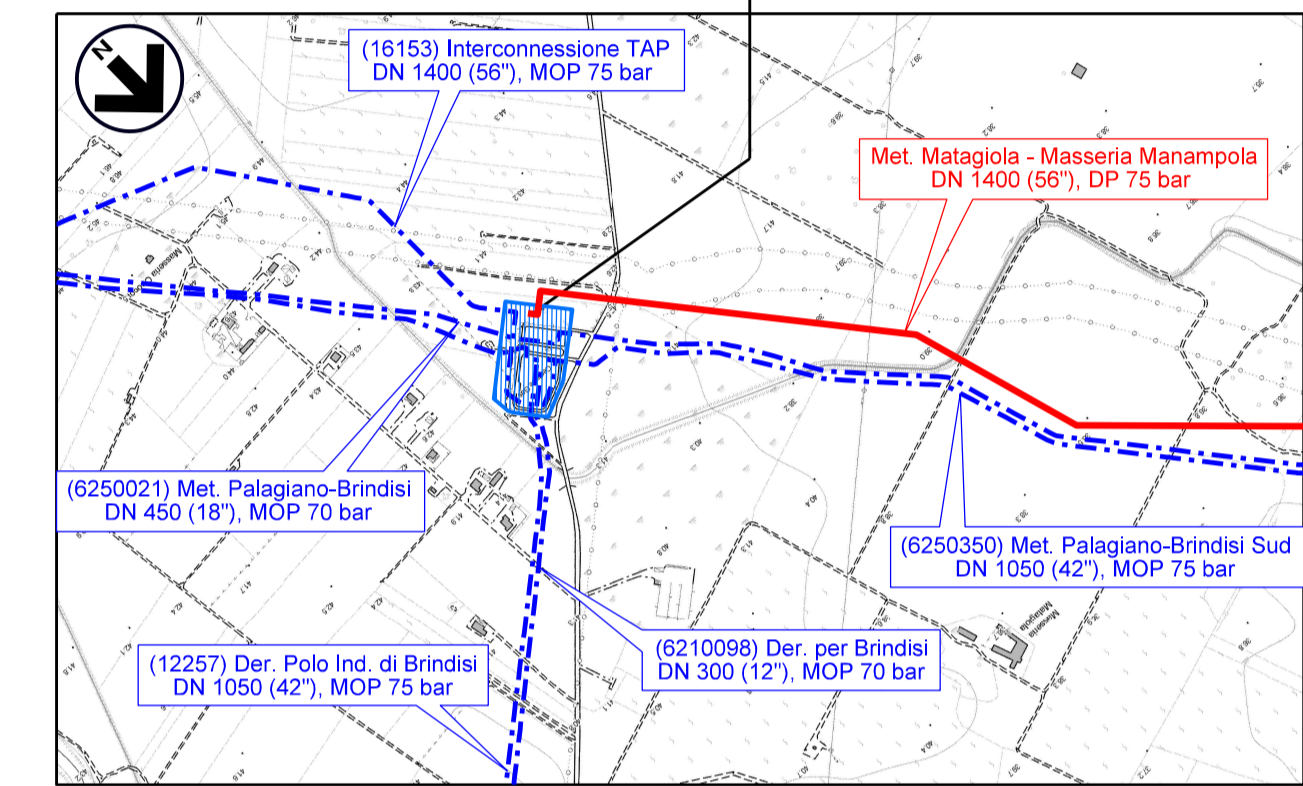
NOTE

1- TUTTE LE DIMENSIONI SONO IN METRI (m)

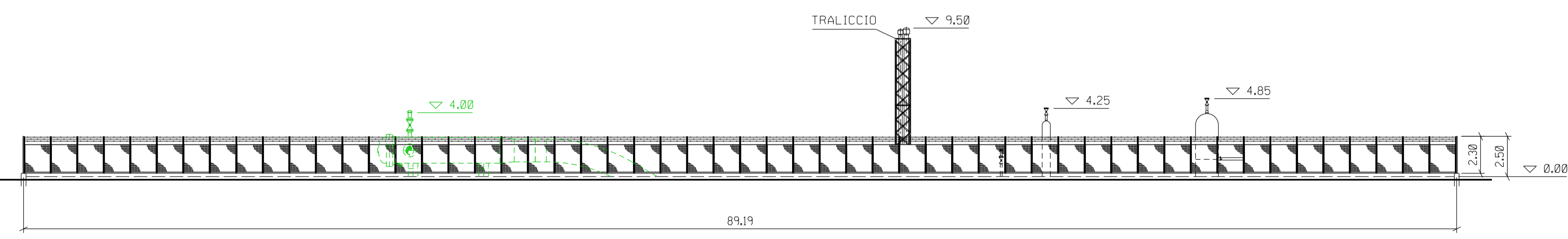
LEGENDA COLORI

- ESISTENTE
- DA REALIZZARE
- DA SMANTELLARE

COROGRAFIA 1: 10000



CTR FG. 495031

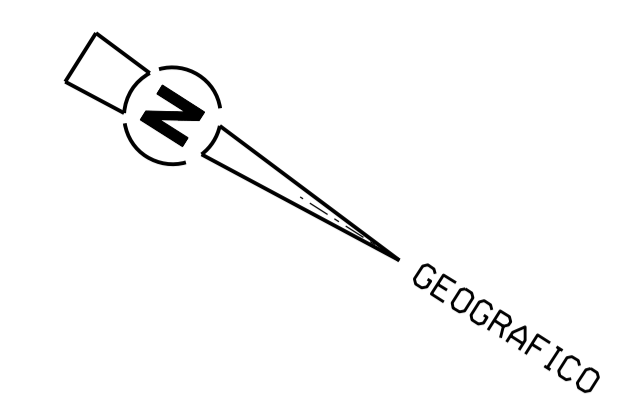
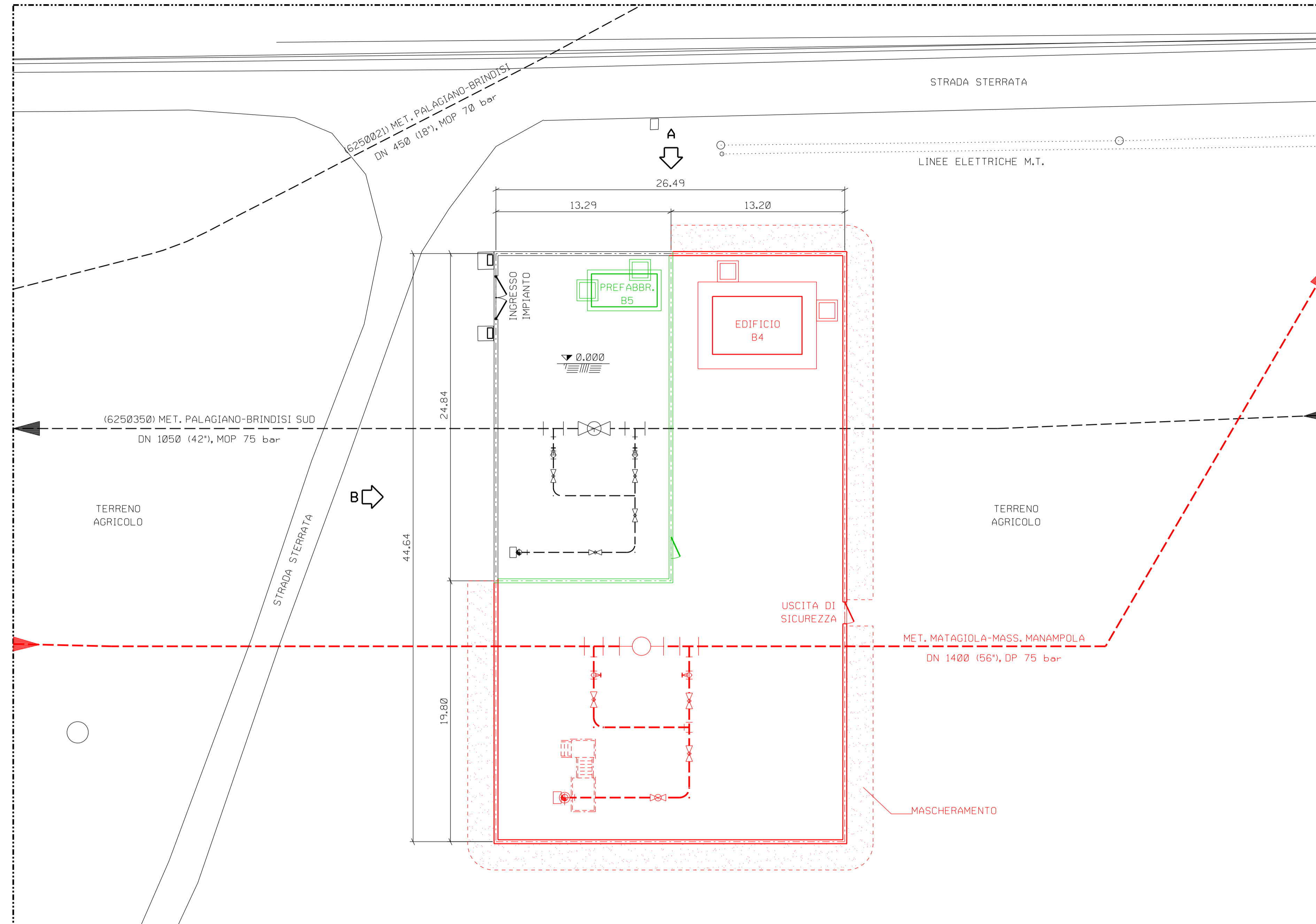


PROSPETTO A - SCALA 1:200

		DOC. DIS-MEC-09128
		FG. 2 DI 9
INTERVENTO 1 : IMP. 1013A TIE-IN SU MET.INTERCONNESSIONE TAP COMUNE DI BRINDISI		COMM. NR /15437 INDICE 00 SCALA - SOSTITUISCE IL SOSTITUITO DAL
DESEGNI DEI PUNTI E IMPIANTI DI LINEA		

Il presente disegno e' di proprieta' aziendale - La Societa' tutelera' i propri diritti o termini di legge.

STRALCIO PLANIMETRICO - SCALA 1:200



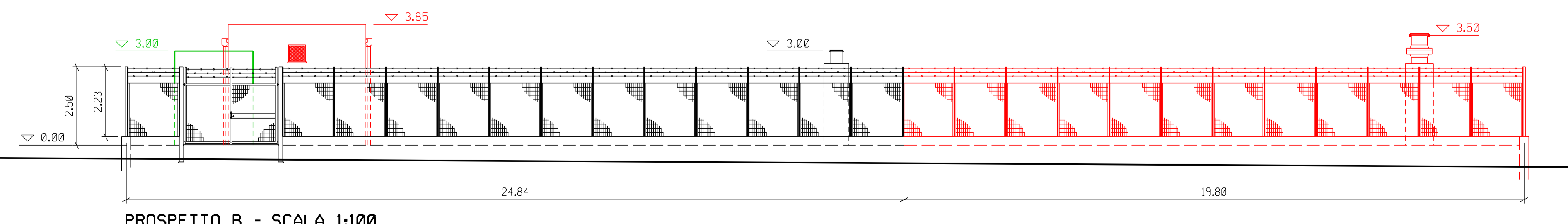
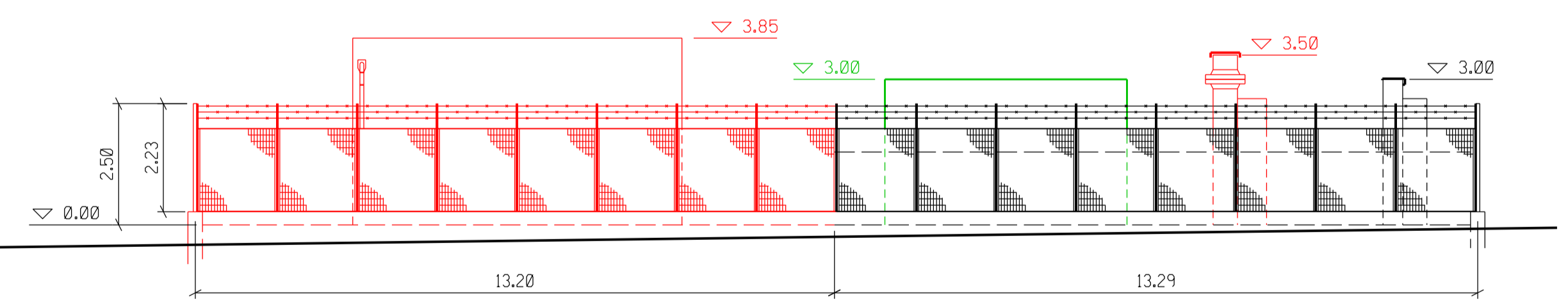
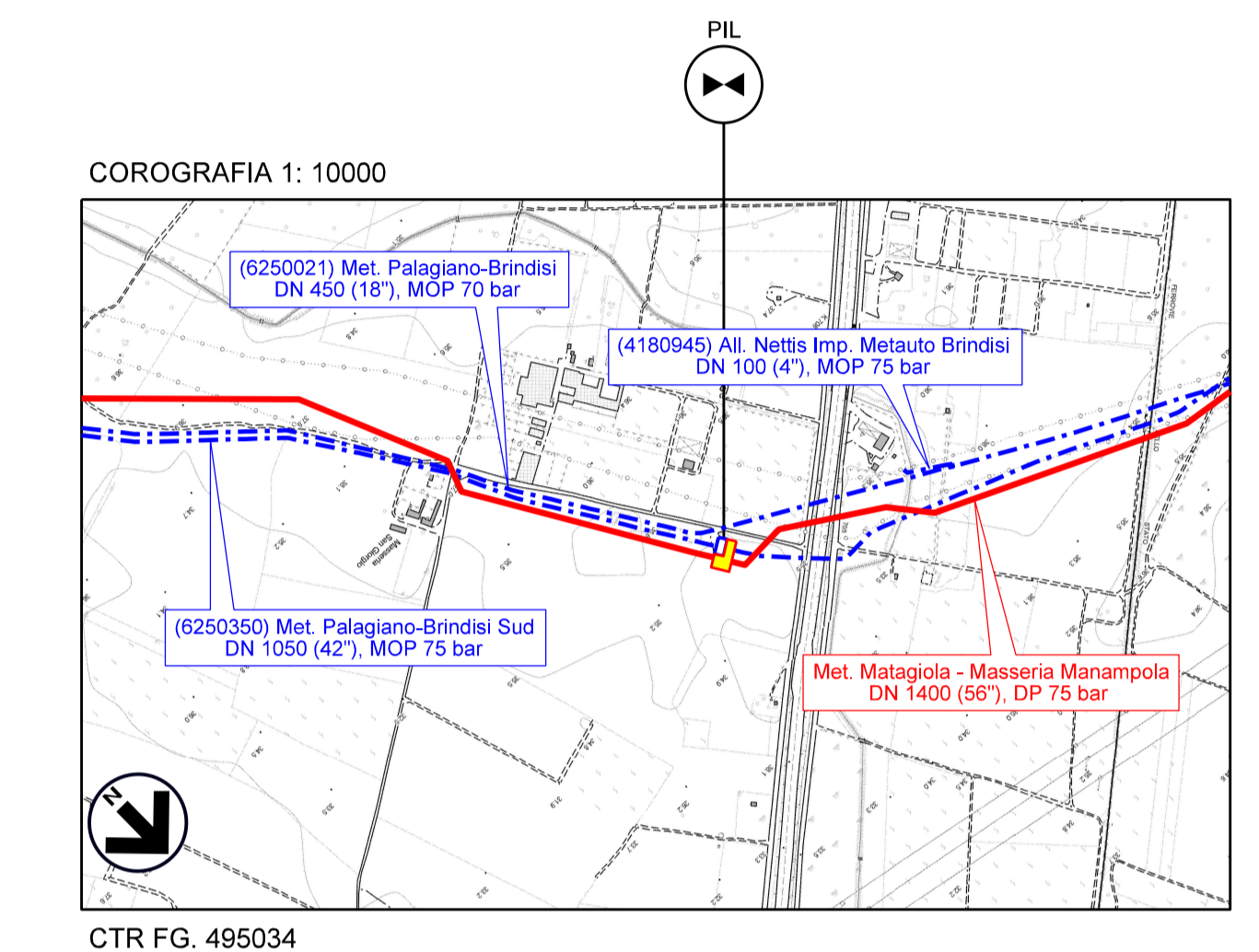
DISEGNI DI RIFERIMENTO	

NOTE

1- TUTTE LE DIMENSIONI SONO IN METRI (m)

LEGENDA COLORI

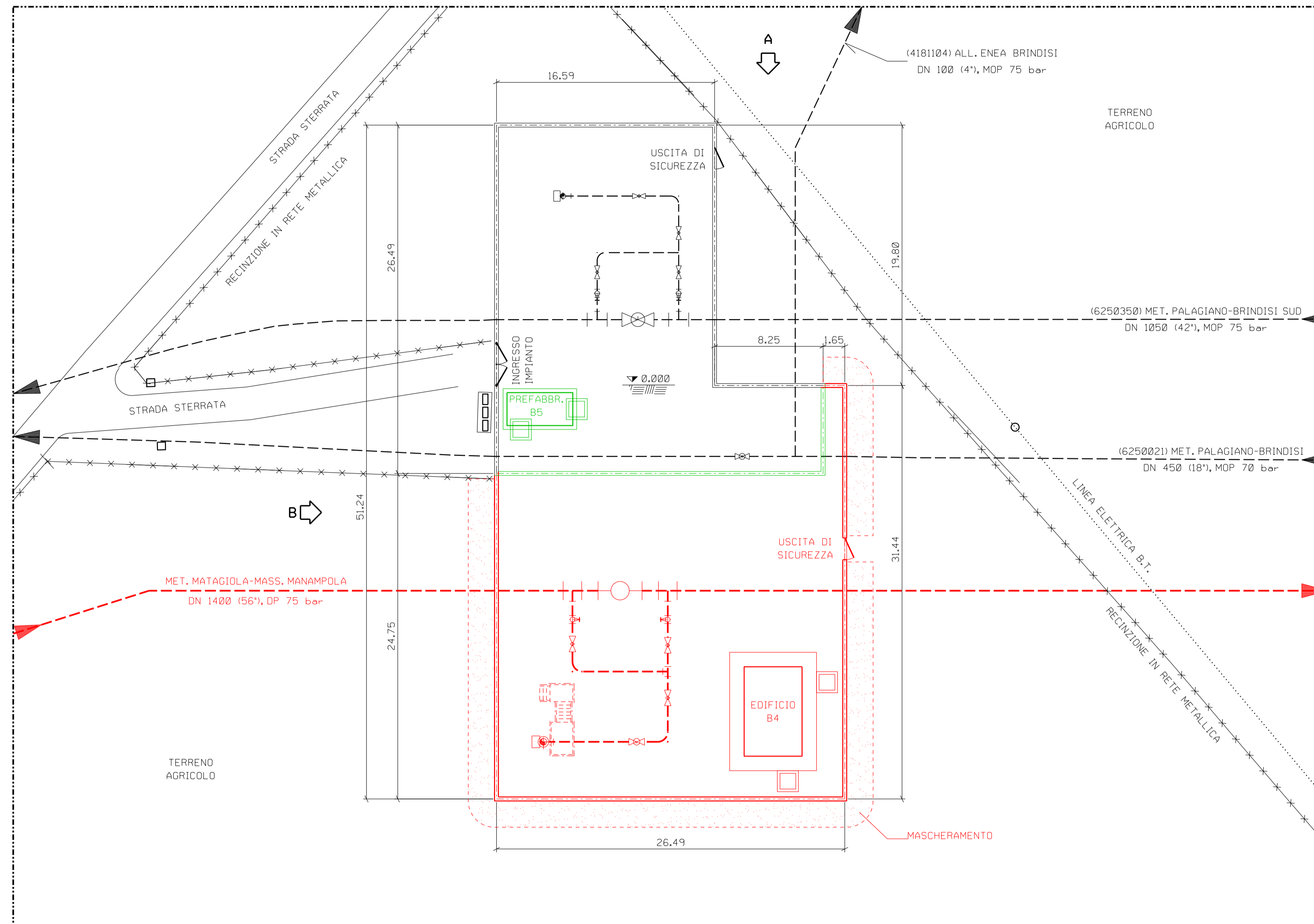
- ESISTENTE
- DA REALIZZARE
- DA SMANTELLARE



		DOC. DIS-MEC-09128
		FG. 3 DI 9
INTERVENTO 2 : PIL LOC. MASSERIA SAN GIORGIO COMUNE DI BRINDISI		COMM. NR /15437
		INDICE
DISEGNI DEI PUNTI E IMPIANTI DI LINEA		SCALA
		SOSTITUISCE IL
SOSTITUITO DAL		SOSTITUITO DAL

Il presente disegno e' di proprieta' intellettuale della Societa' tutelera' i propri diritti a termini di legge.

STRALCIO PLANIMETRICO - SCALA 1:200



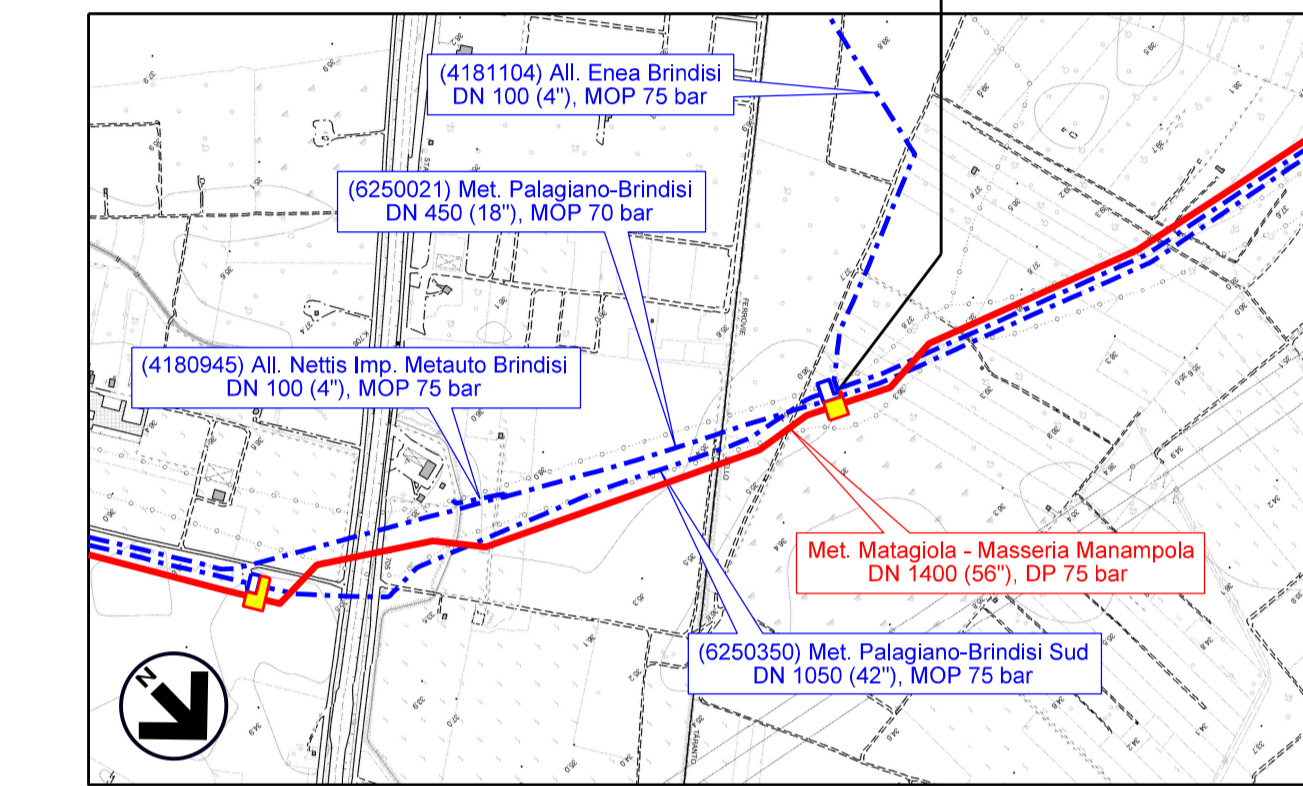
NOTE

1- TUTTE LE DIMENSIONI SONO IN METRI (m)

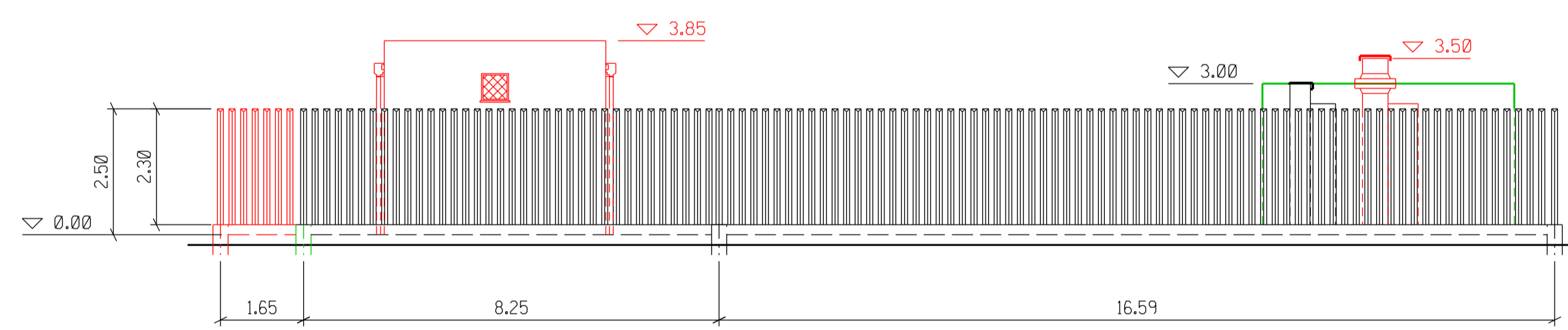
LEGENDA COLORI

- ESISTENTE
- DA REALIZZARE
- DA SMANTELLARE

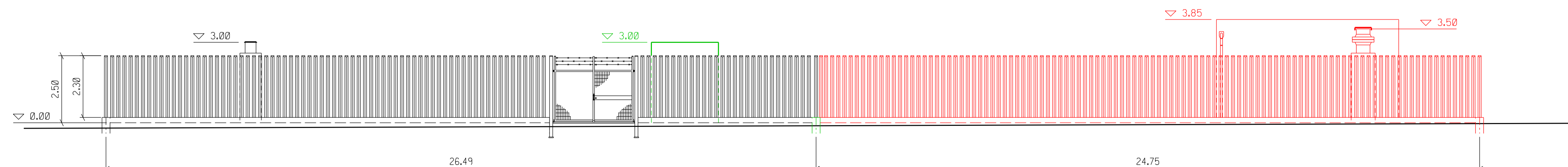
COROGRAFIA 1: 10000



CTR FG. 476153



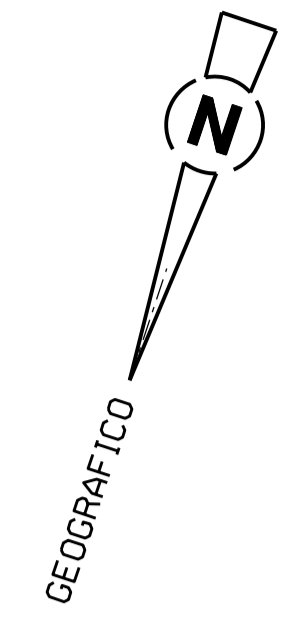
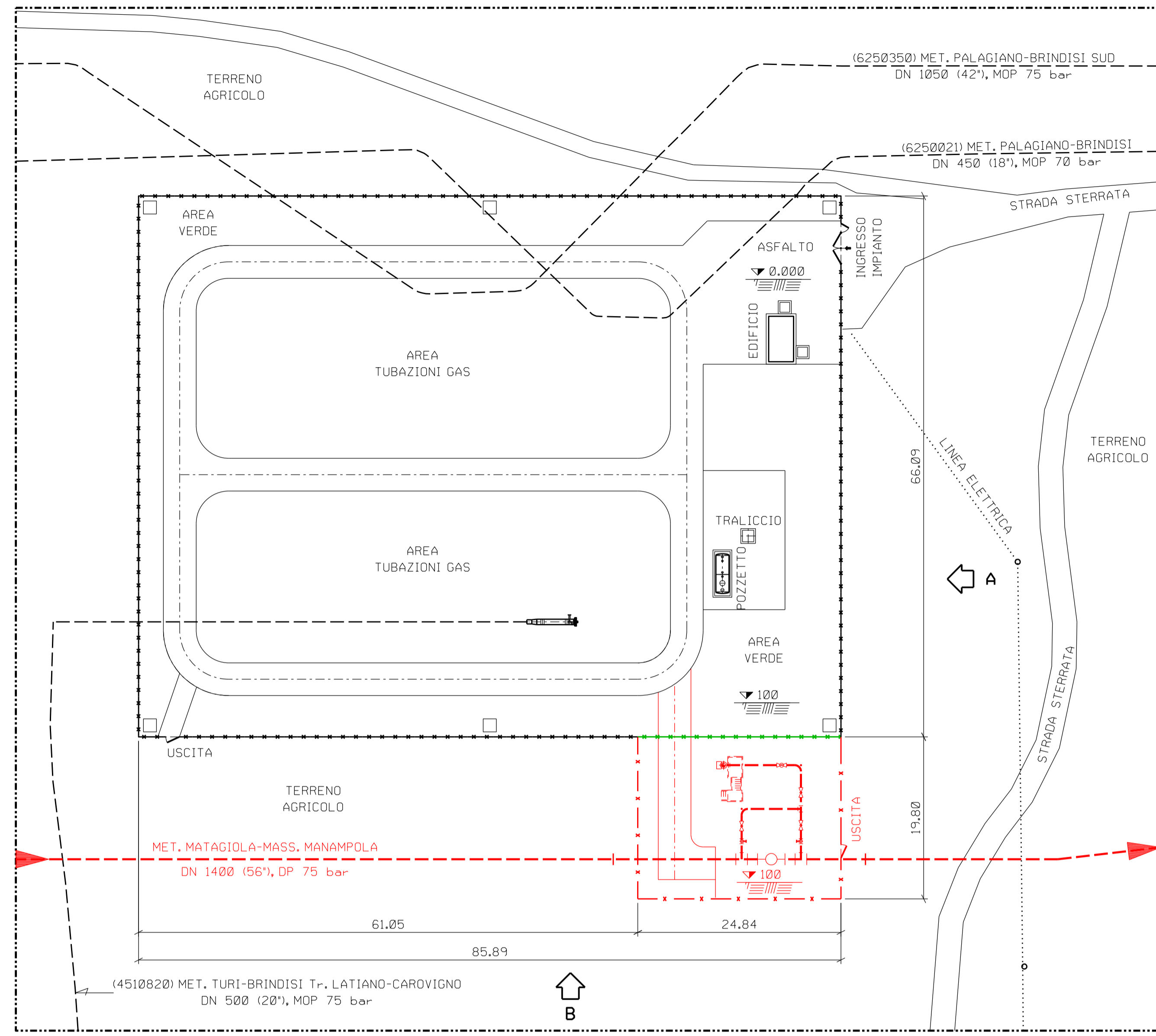
PROSPETTO A - SCALA 1:100



PROSPETTO B - SCALA 1:100

		DOC. DIS-MEC-09128
		FG. 4 DI 9
INTERVENTO 3 : PIL LOC. MASSERIA MASCIOLO COMUNE DI BRINDISI		COMM. NR /15437
		INDICE
DISEGNI DEI PUNTI E IMPIANTI DI LINEA		SCALA
		SOTTILUSCE IL
		SOTTITUITO DAL

STRALCIO PLANIMETRICO - SCALA 1:400



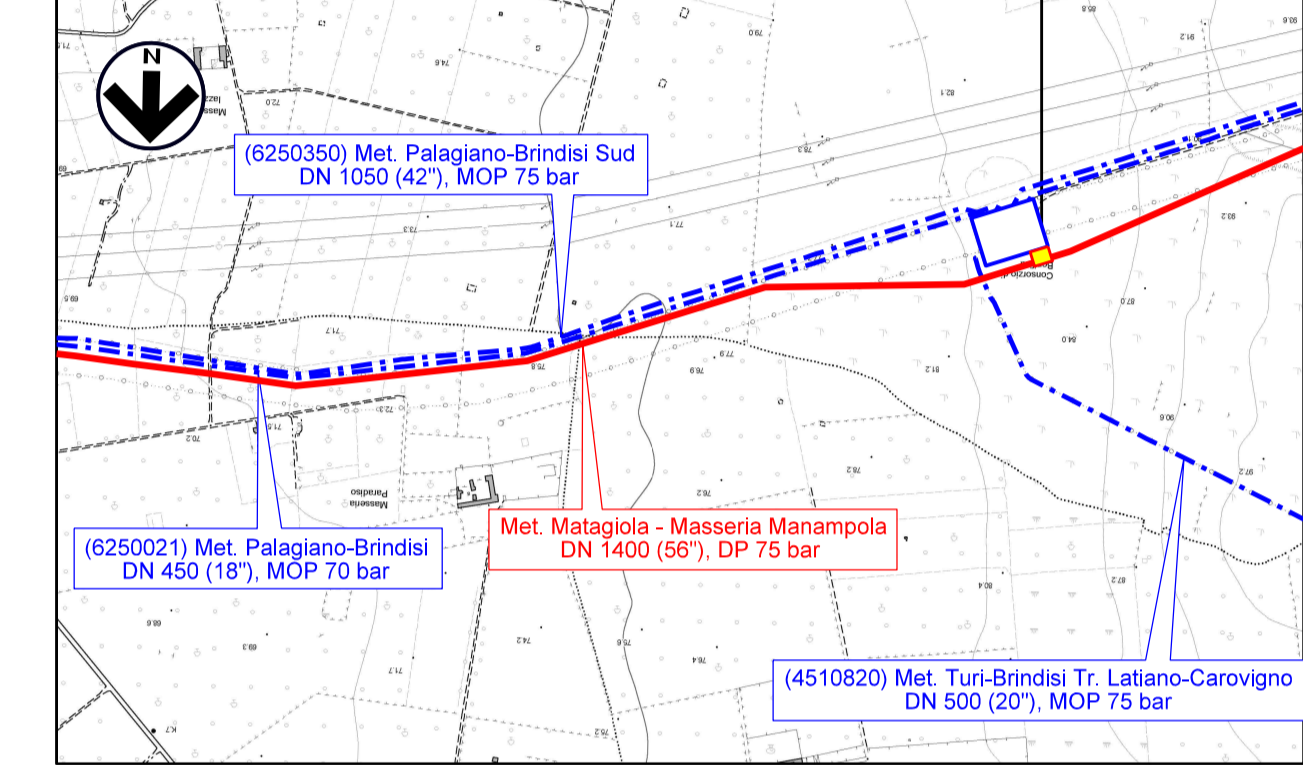
NOTE

1- TUTTE LE DIMENSIONI SONO IN METRI (m)

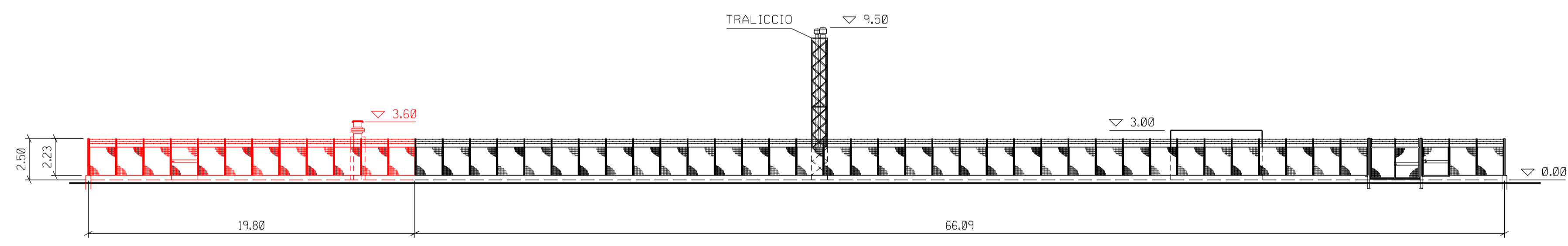
LEGENDA COLORI

- ESISTENTE
- DA REALIZZARE
- DA SMANTELLARE

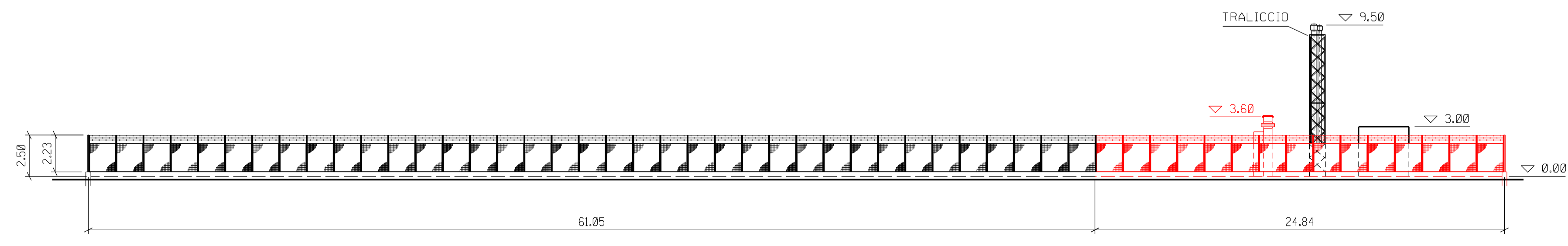
COROGRAFIA 1: 10000



CTR FG. 476132




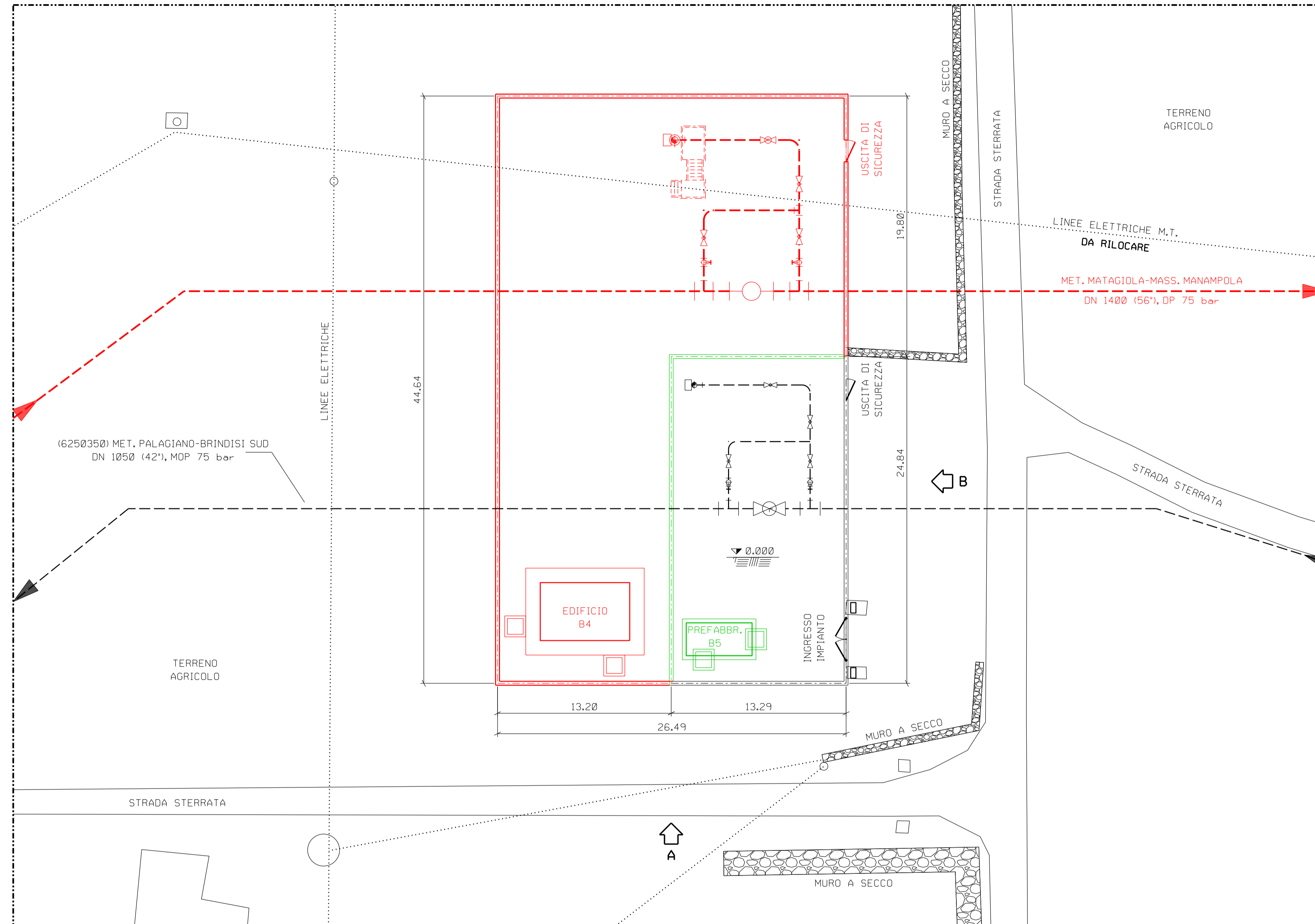
PROSPETTO A - SCALA 1:200



PROSPETTO B - SCALA 1:200

		DOC. DIS-MEC-09128
		FG. 5 DI 9
INTERVENTO 4 : PIL LOC. CONSORZIO DI BONIFICA COMUNE DI LATIANO		COMM. NR /15437
		INDICE
DISEGNI DEI PUNTI E IMPIANTI DI LINEA		SCALA
		SOSTITUISCE IL
		SOSTITUITO DAL

STRALCIO PLANIMETRICO - SCALA 1:200

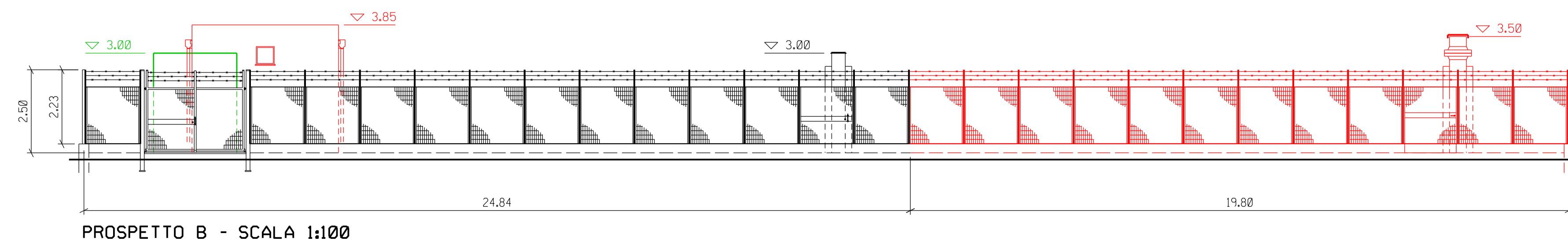
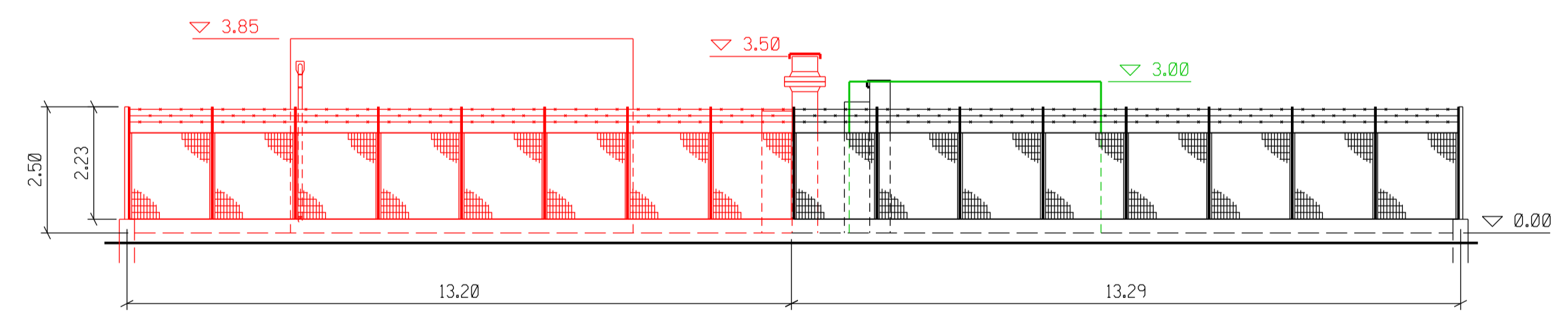
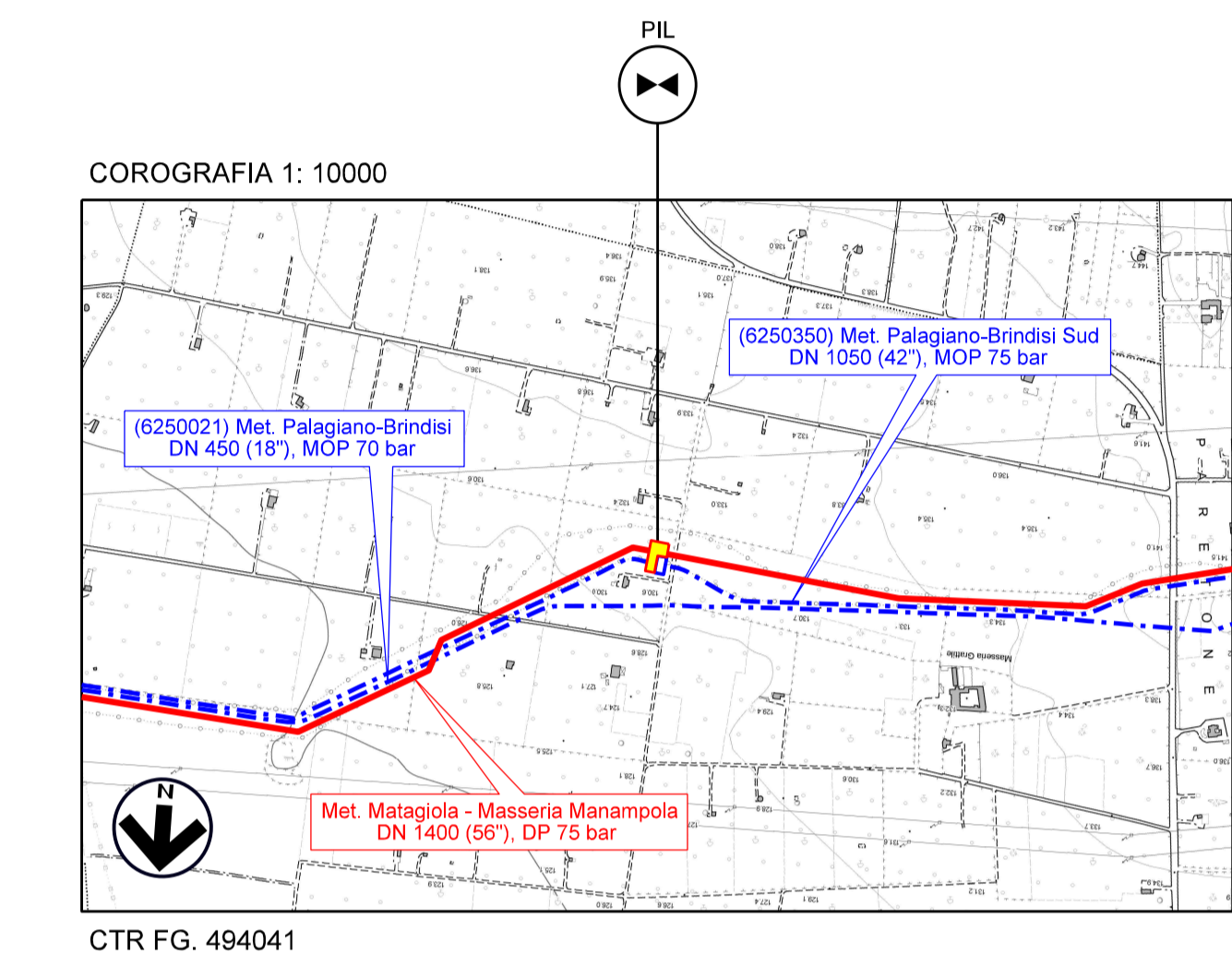


NOTE

1- TUTTE LE DIMENSIONI SONO IN METRI (m)

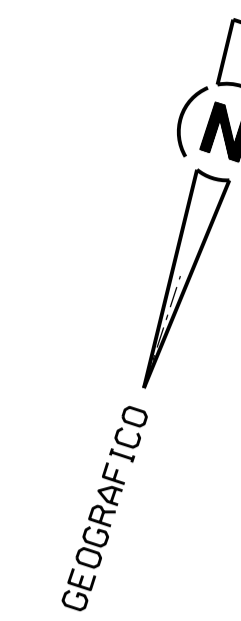
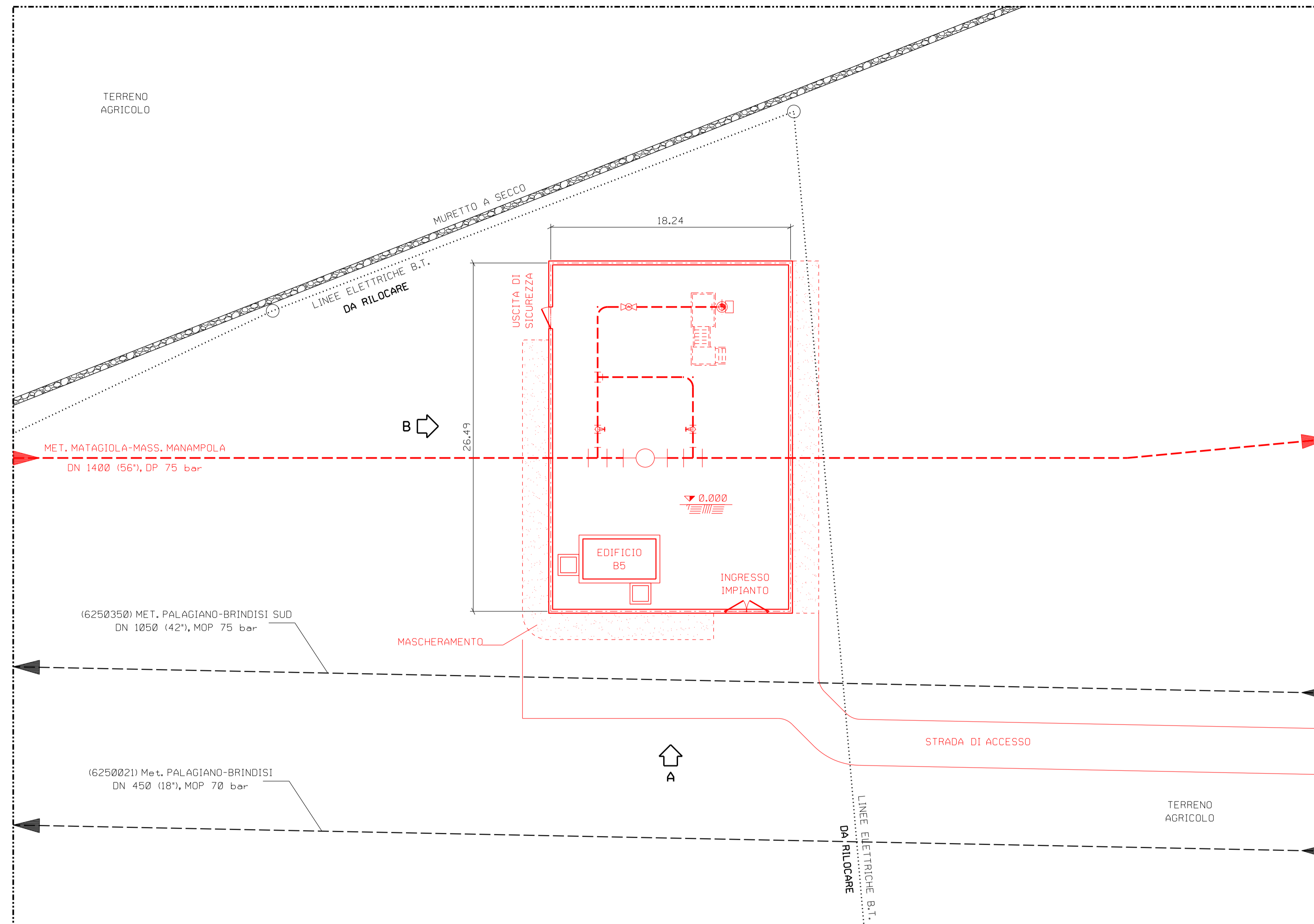
LEGENDA COLORI

- ESISTENTE
- DA REALIZZARE
- DA SMANTELLARE



		DOC. DIS-MEC-09128
		FG. 6 DI 9
INTERVENTO 5 : PIL LOC. MASSERIA GRATTILE COMUNE DI SAN VITO DEI NORMANNI		COMM. NR /15437
DISEGNI DEI PUNTI E IMPIANTI DI LINEA		INDICE
		SCALA
		SOSTITUISCE IL
		SOSTITUITO DAL

STRALCIO PLANIMETRICO - SCALA 1:200

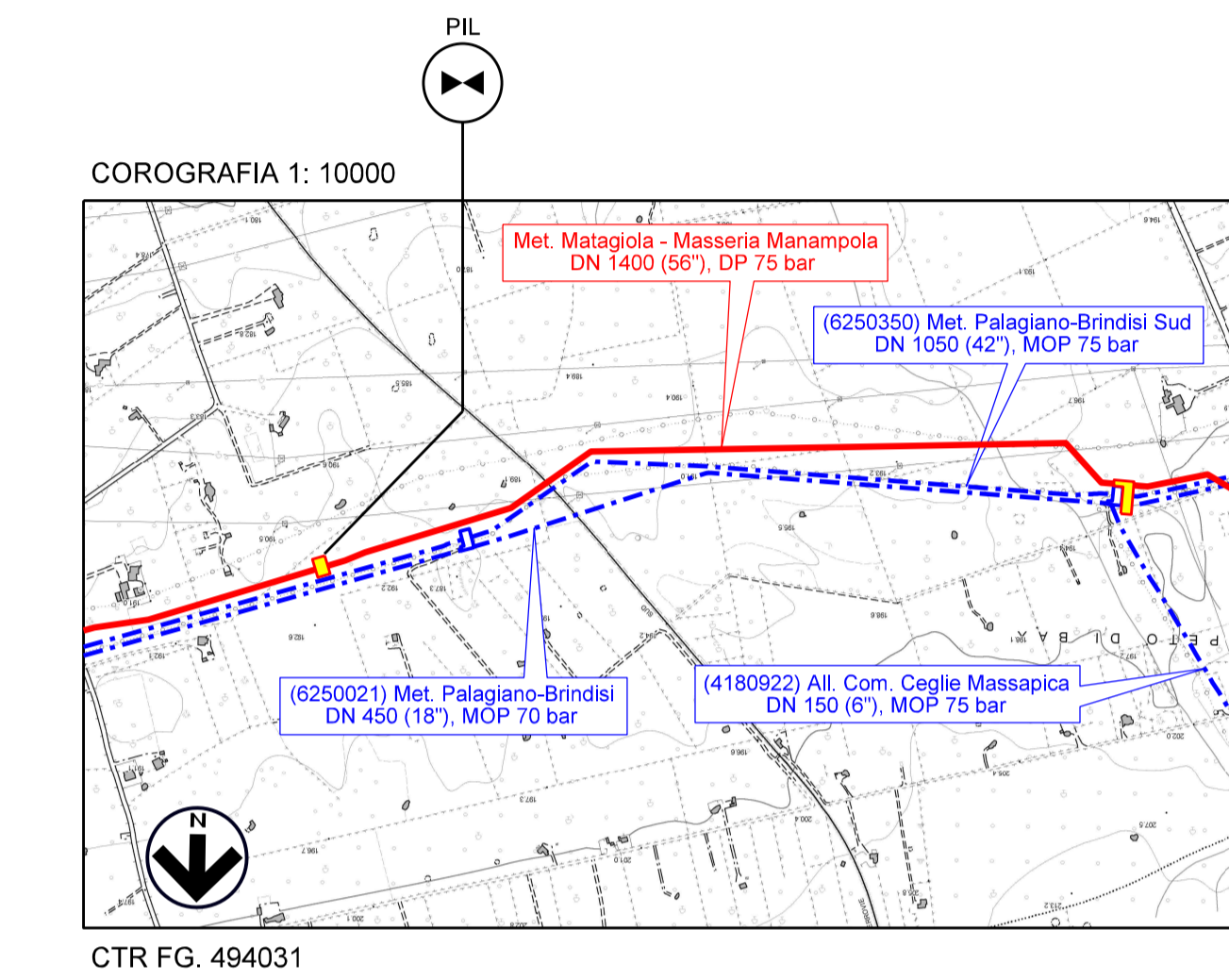


NOTE

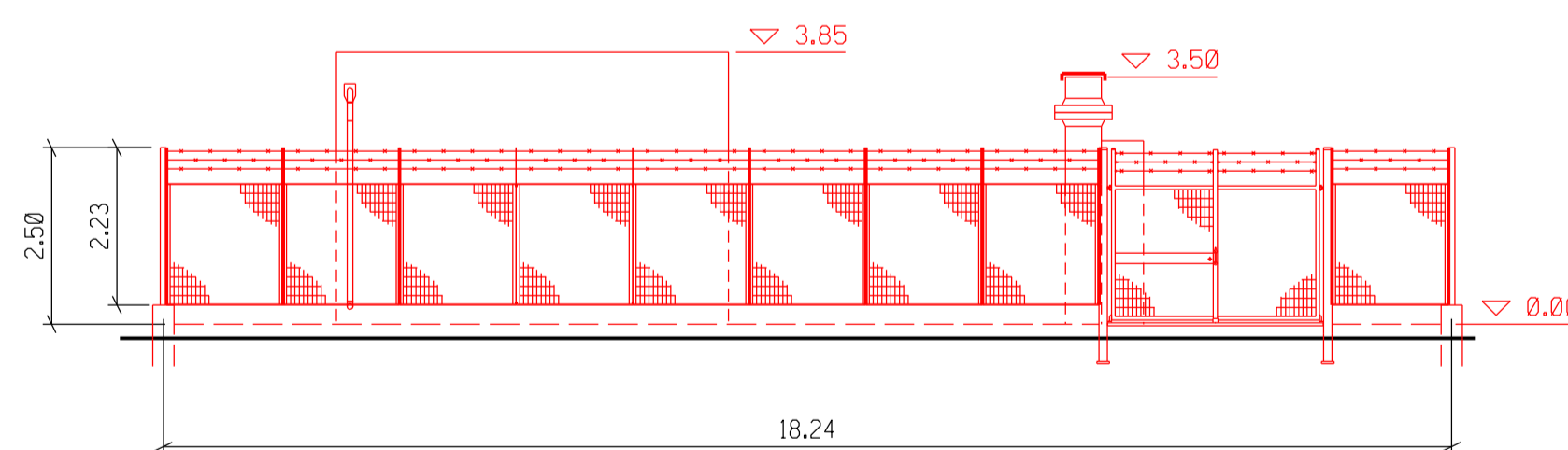
1- TUTTE LE DIMENSIONI SONO IN METRI (m)

LEGENDA COLORI

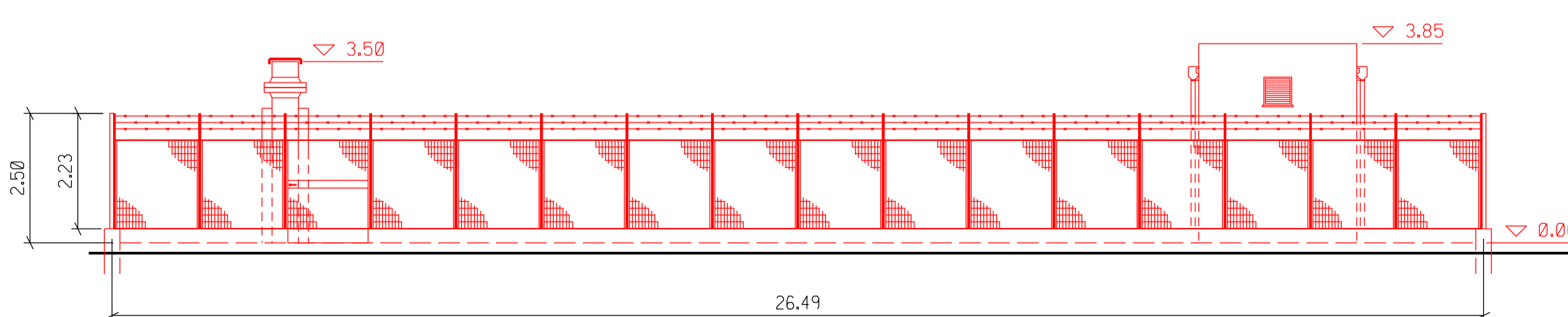
- ESISTENTE
- DA REALIZZARE
- DA SMANTELLARE



CTR FG. 494031




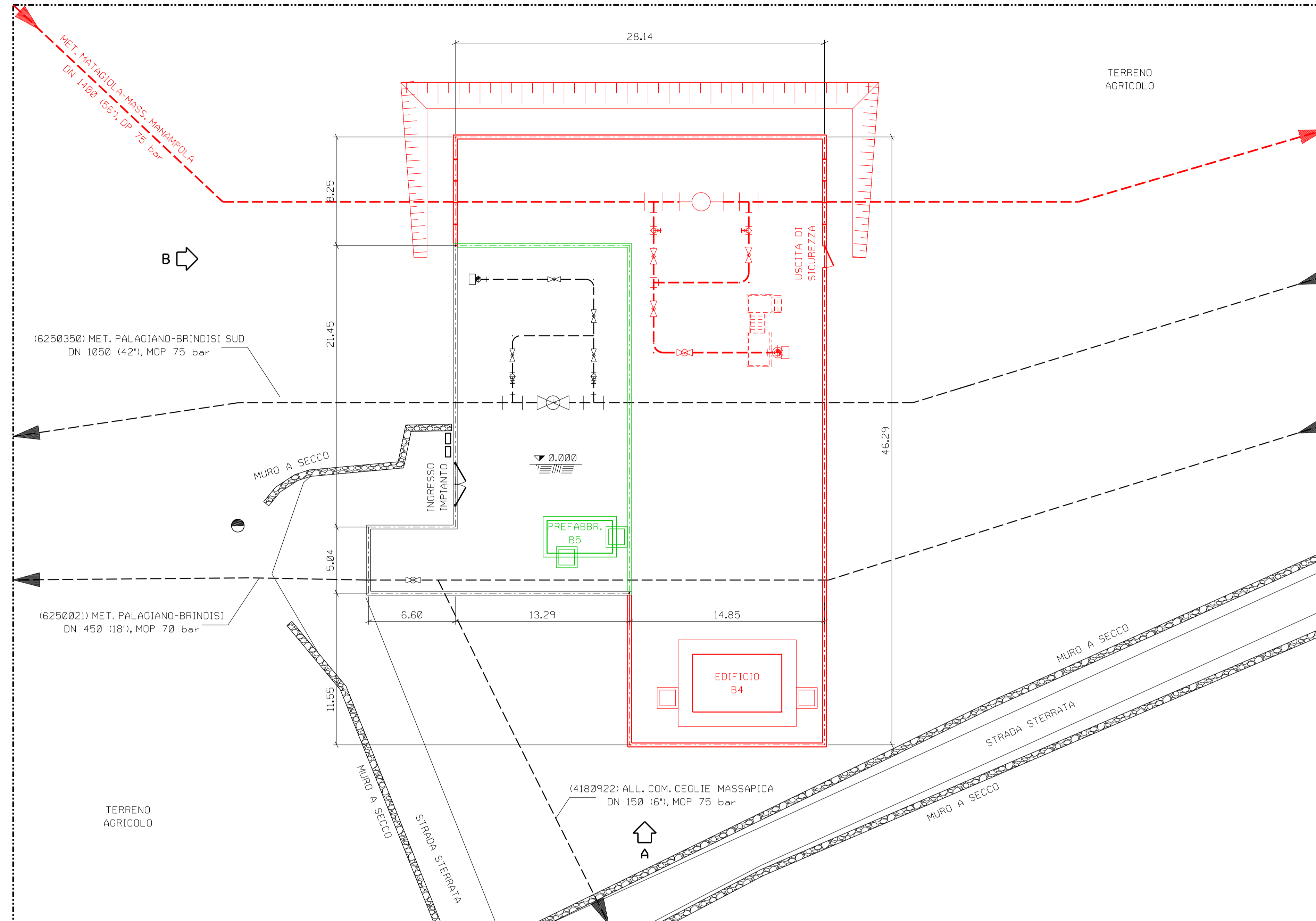
PROSPETTO A - SCALA 1:100



PROSPETTO B - SCALA 1:100

		DOC. DIS-MEC-09128
		FG. 7 DI 9
INTERVENTO 6 : PIL LOC. TRAPPETO DI BAX MONTE F.S. MARTINA F. - LECCE COMUNE DI FRANCAVILLA FONTANA		COMM. NR /15437
		INDICE
SOSTITUISCE IL SOSTITUITO DAL		SCALA -
DISEGNI DEI PUNTI E IMPIANTI DI LINEA		

STRALCIO PLANIMETRICO - SCALA 1:200



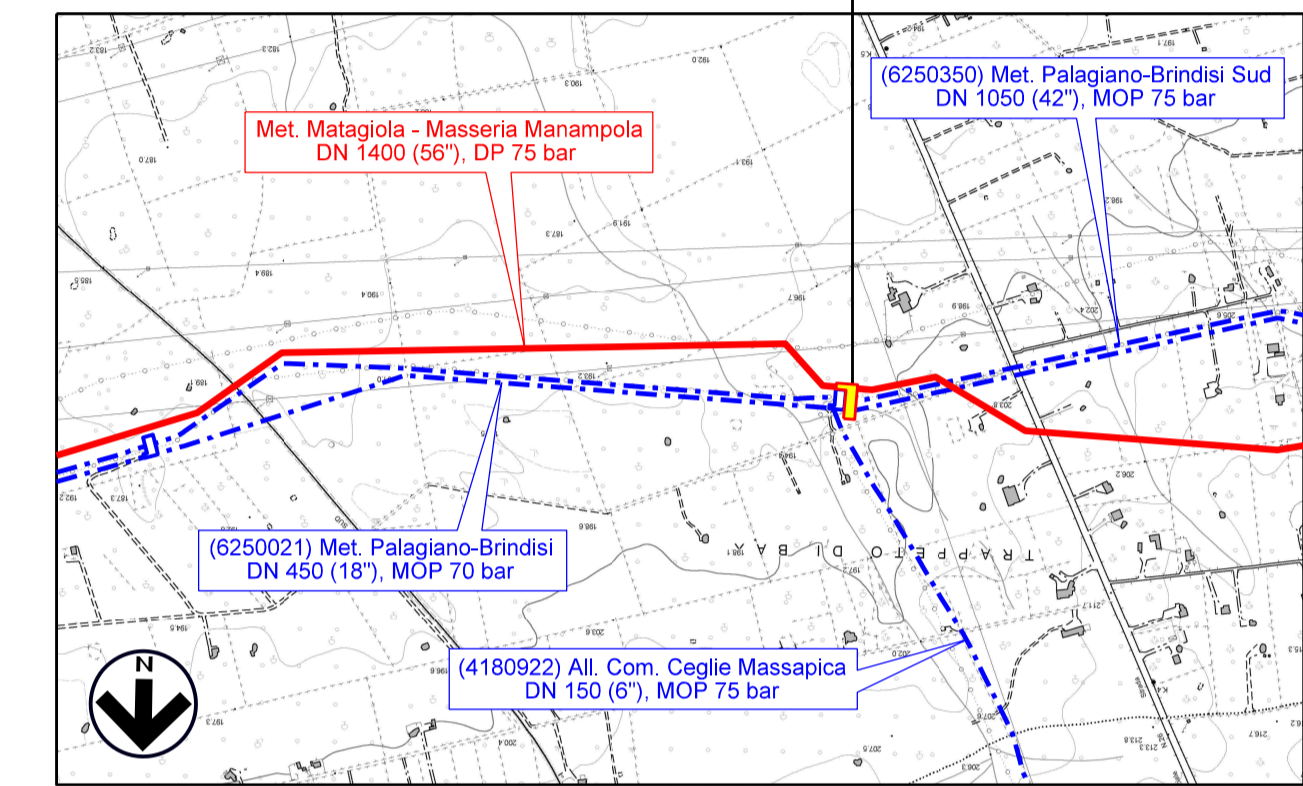
NOTE

1- TUTTE LE DIMENSIONI SONO IN METRI (m)

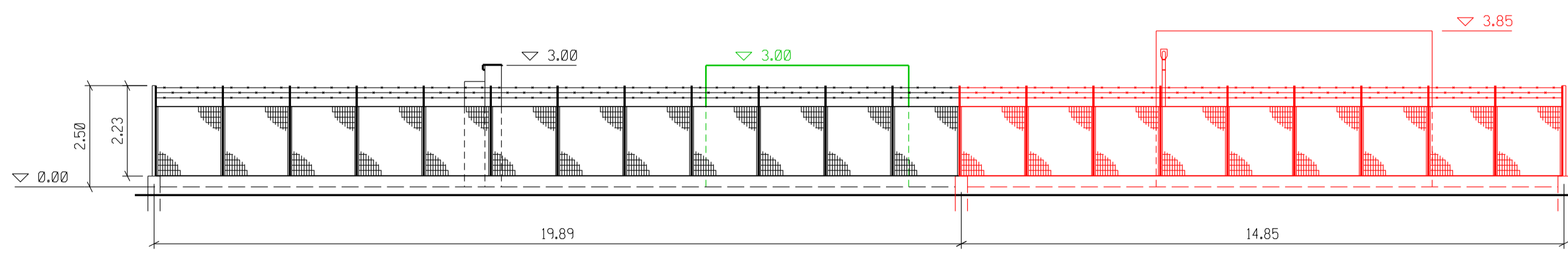
LEGENDA COLORI

- ESISTENTE
- DA REALIZZARE
- DA SMANTELLARE

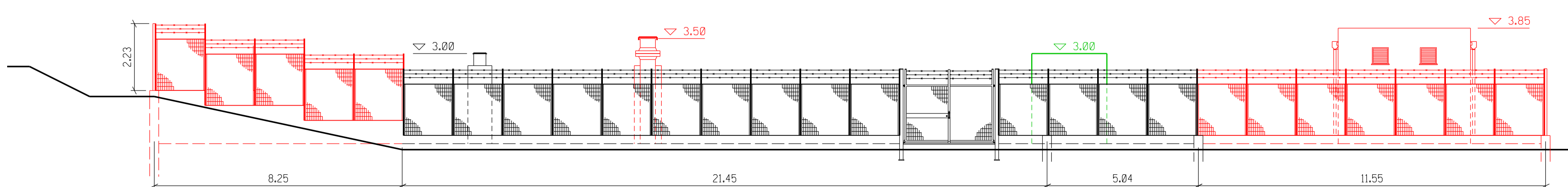
COROGRAFIA 1: 10000



CTR FG. 494031



PROSPETTO A - SCALA 1:100

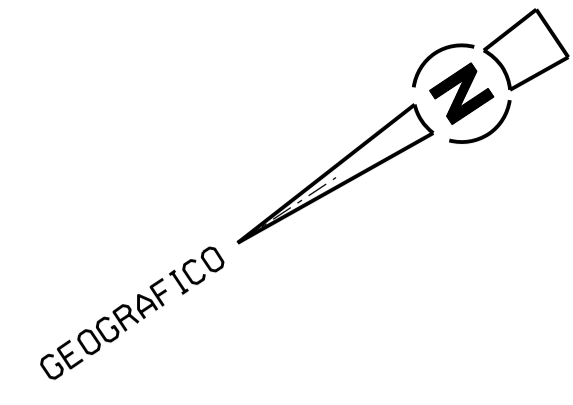
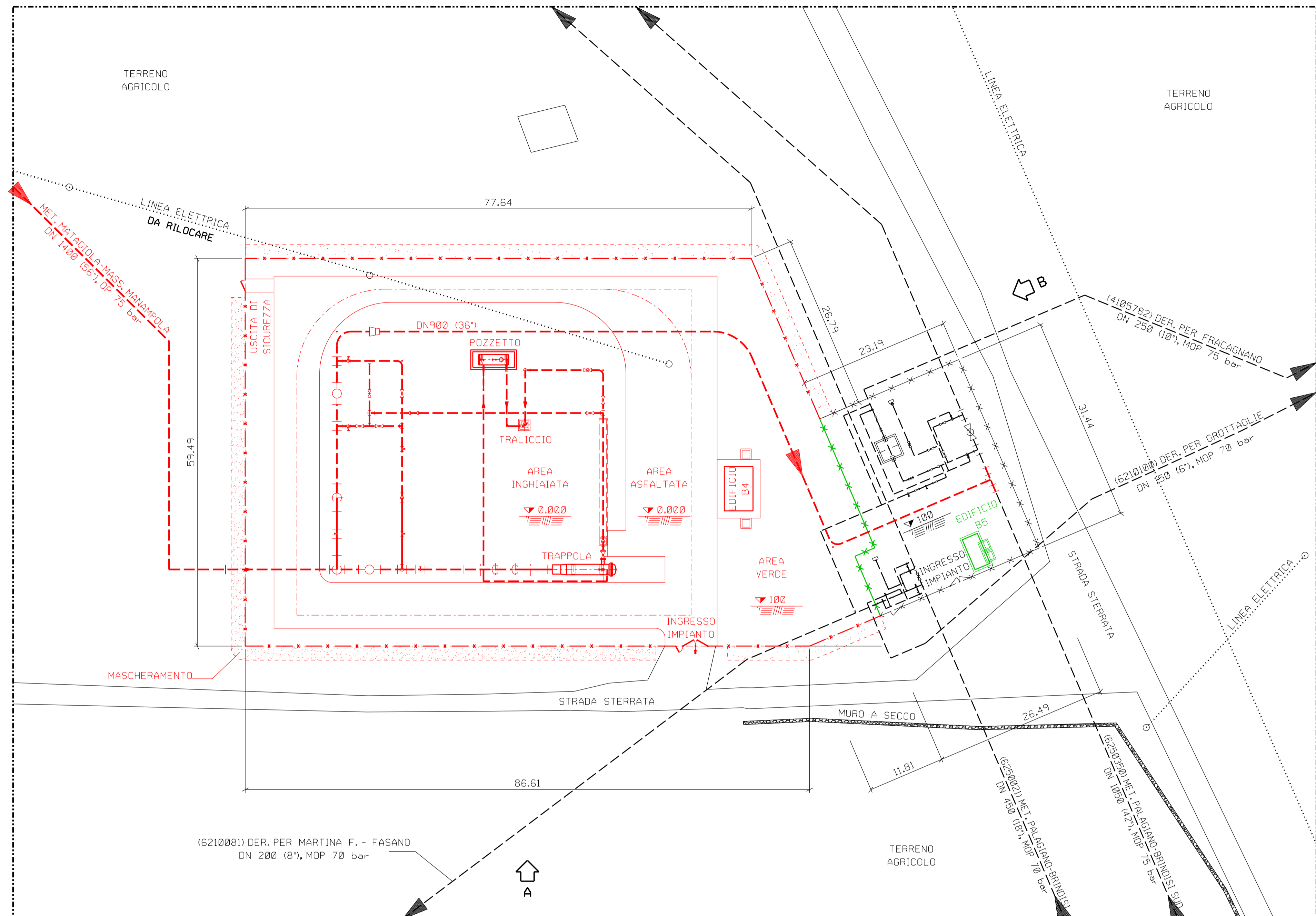


PROSPETTO B - SCALA 1:100

		DOC. DIS-MEC-09128
		FG. 8 DI 9
INTERVENTO 7 : PIL LOC. TRAPPETO DI BAX VALLE F.S. MARTINA F. - LECCE COMUNE DI FRANCAVILLA FONTANA		COMM. NR /15437 INDICE SCALA
DISEGNI DEI PUNTI E IMPIANTI DI LINEA		SOSTITUISCE IL SOSTITUITO DAL

DISEGNI DI RIFERIMENTO		10

STRALCIO PLANIMETRICO - SCALA 1:400

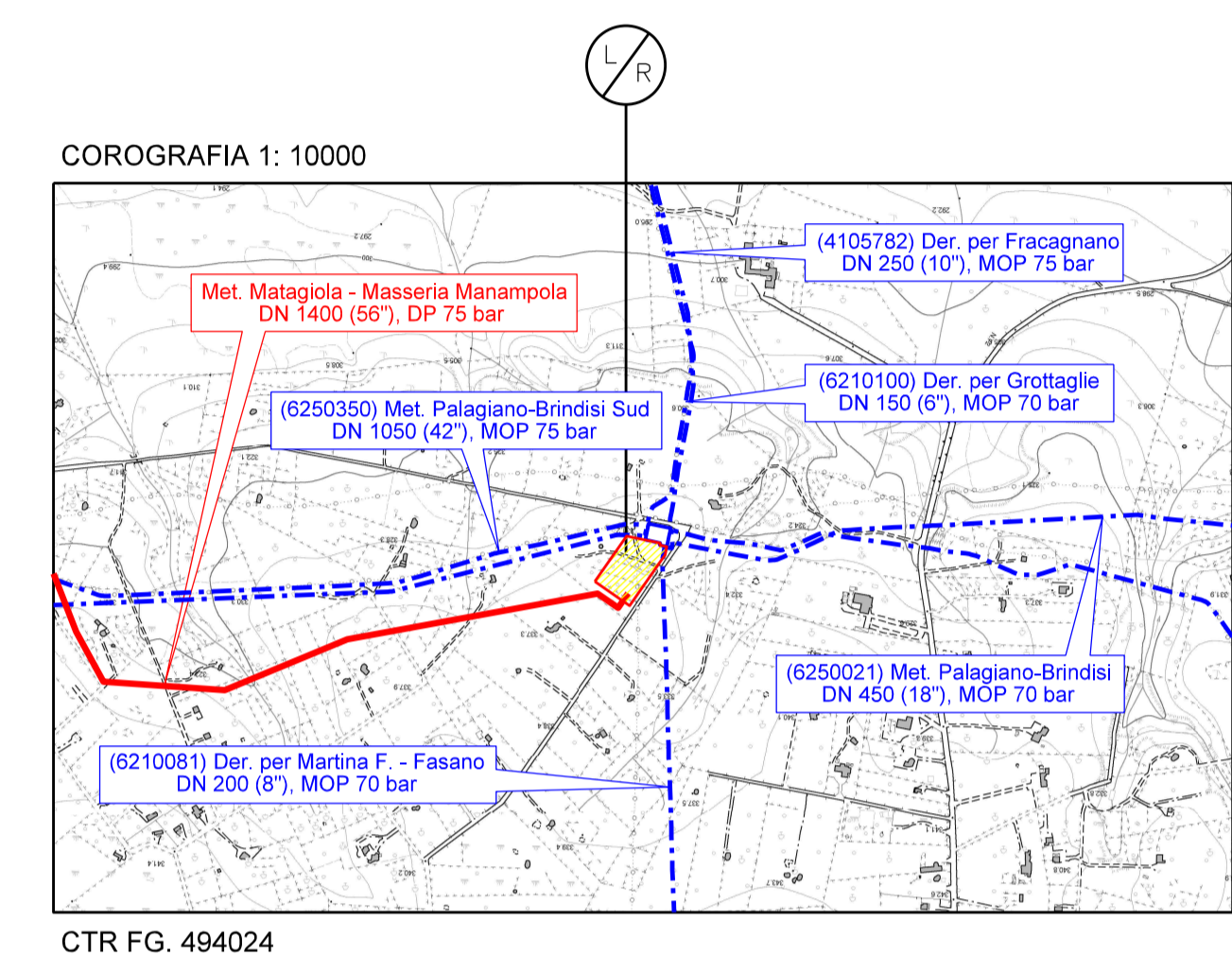


NOTE

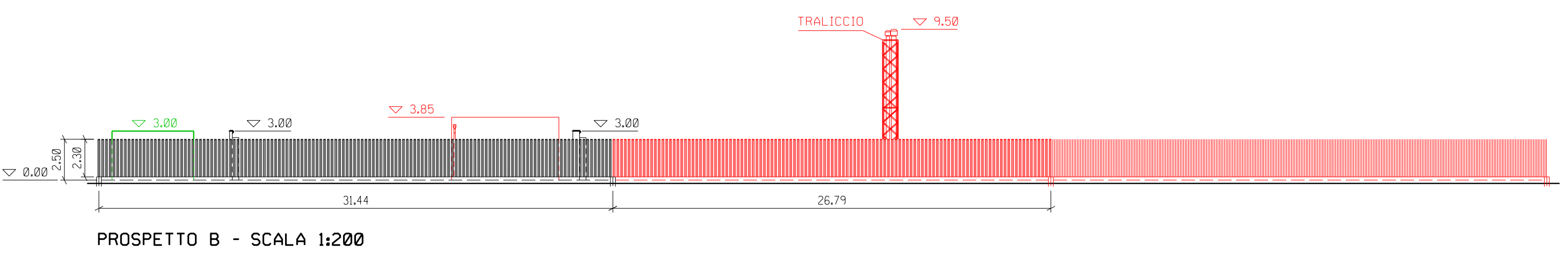
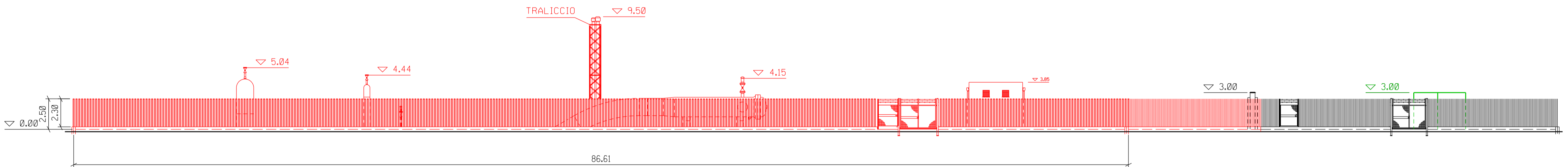
1- TUTTE LE DIMENSIONI SONO IN METRI (m)

LEGENDA COLORI

- ESISTENTE
- DA REALIZZARE
- DA SMANTELLARE



CTR FG. 494024



		DOC. DIS-MEC-09128	
		FG. 9 DI 9	
INTERVENTO 8 : TRAPPOLA L/R PIG LOC. MASSERIA MANAMPOLA COMUNE DI MARTINA FRANCA		COMM. NR /15437	
		INDICE	
DISEGNI DEI PUNTI E IMPIANTI DI LINEA		SOSTITUISCE IL	
		SOSTITUITO DAL	

Il presente disegno e' di propriet