



COROGRAFIA Scala 1:200.000

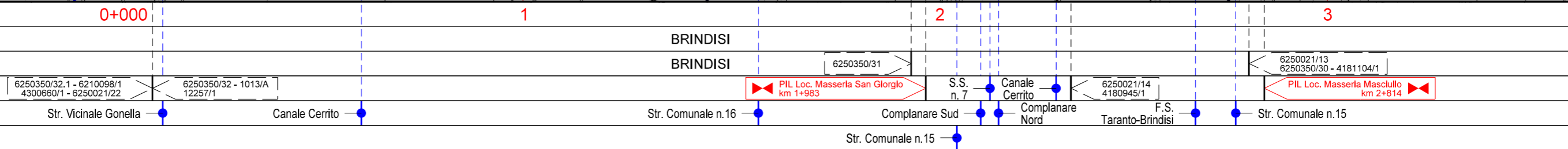
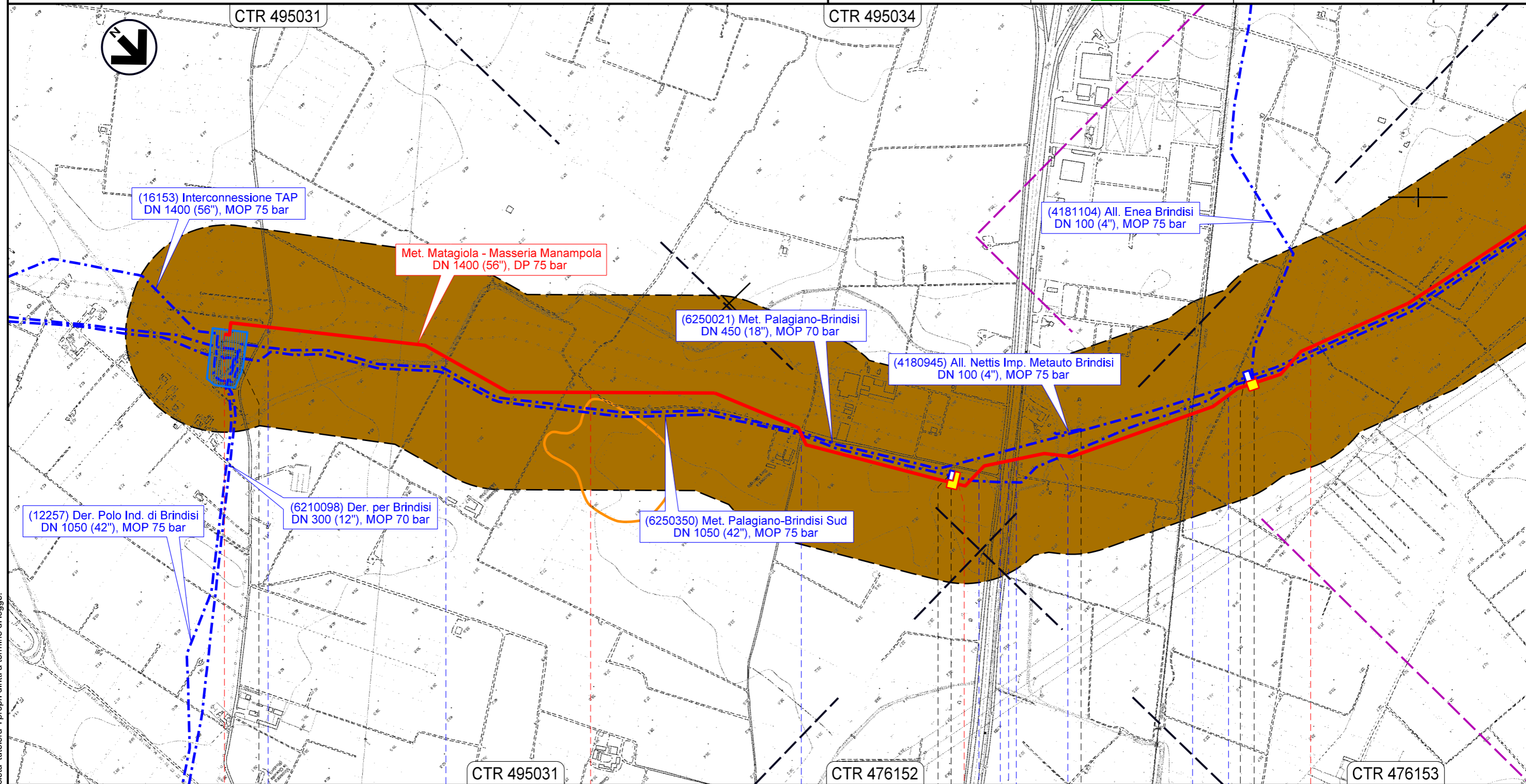
Il presente disegno e' di proprieta' aziendale - La Societa' tutelera' i propri diritti a termine di legge.

00	08.09.23	EMISSIONE		QUARTARONE	STROPPA
REV.	DATA	DESCRIZIONE	ELABORATO	VERIFICATO	SANTILLO
Proprietario		Progettista		Disegno	
				PG-CGD-D-09101	
MET. MATAGIOLA - MASSERIA MANAMPOLA DN 1400 (56"), DP 75 bar METANODOTTO IN PROGETTO			Revisione 00		
			Comm. NR/15437		
			Cod. tec.		
CARTA GEOLOGICA			Scala 1:10000		

MET. MATAGIOLA - MASSERIA MANAMPOLA
DN 1400 (56"), DP 75 bar

CARTA GEOLOGICA

00	08.09.23	EMISSIONE	QUARTARONE	STROPPA	SANTILLO	Foglio 2 di 13 Scala 1:10000
REV.	DATA	DESCRIZIONE	ELABORATO	VERIFICATO	APPROVATO	
 			Dis. PG-CGD-D-09101			
			Comm. NR/15437			



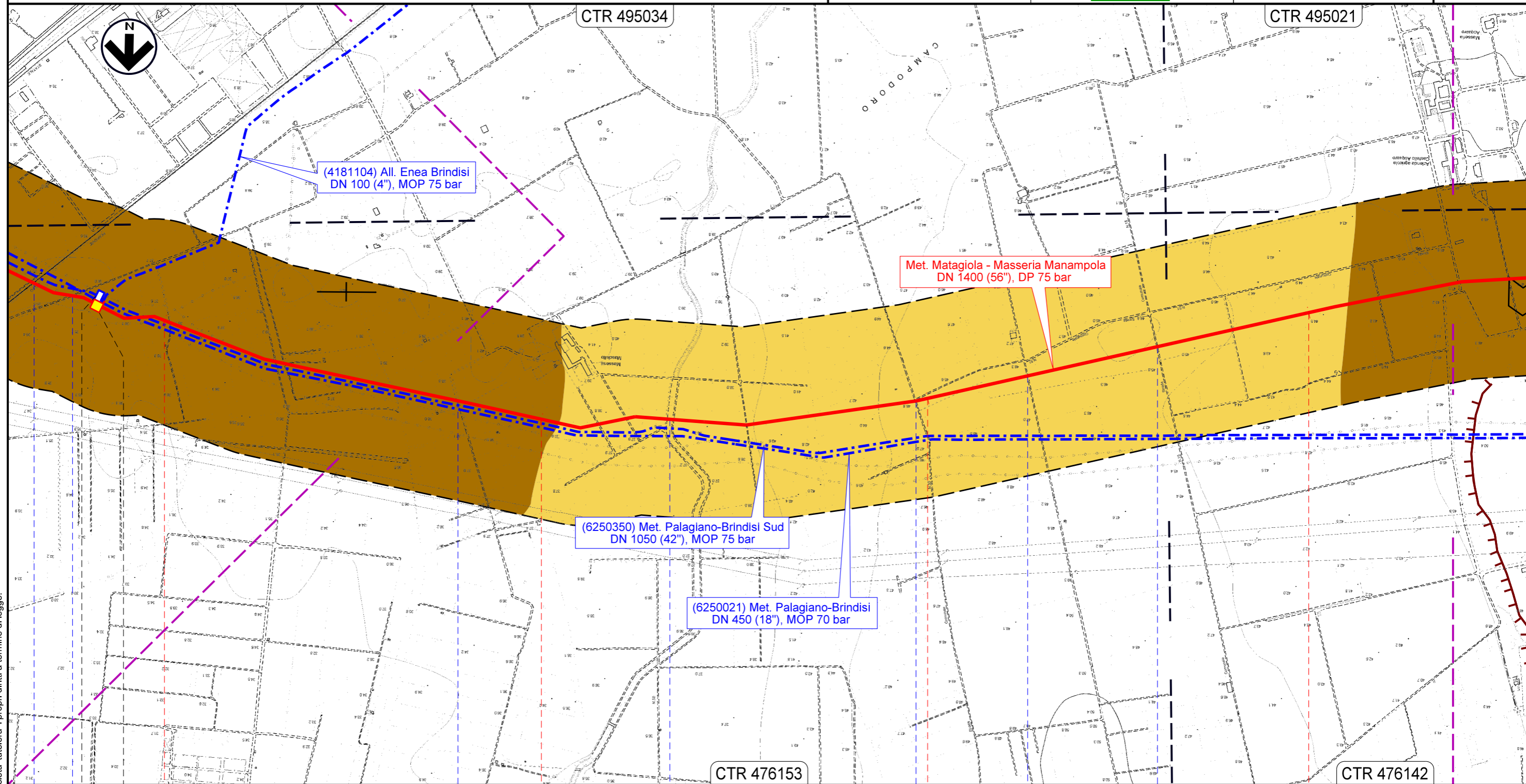
Il presente disegno e' di proprieta' aziendale - La Societa' tutelera' i propri diritti a termine di legge.

MET. MATAGIOLA - MASSERIA MANAMPOLA
DN 1400 (56"), DP 75 bar

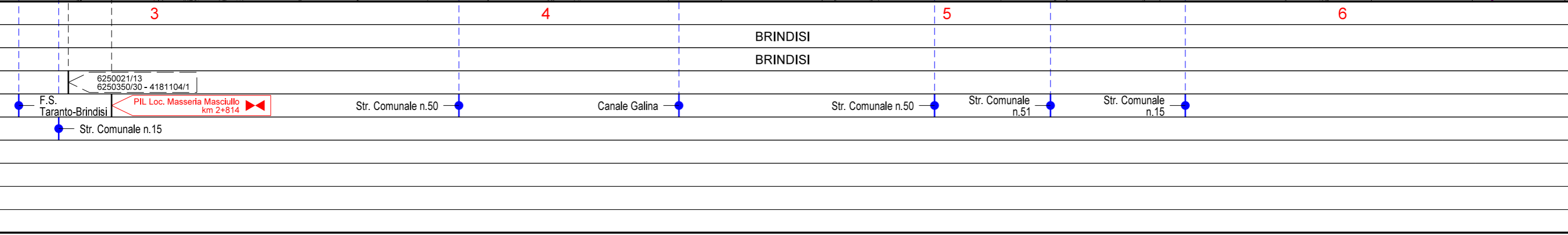
CARTA GEOLOGICA

00	08.09.23	EMISSIONE	QUARTARONE	STROPPA	SANTILLO
REV.	DATA	DESCRIZIONE	ELABORATO	VERIFICATO	APPROVATO
 			Dis. PG-CGD-D-09101		
			Comm. NR/15437		

Foglio
3
di 13
Scala
1:10000





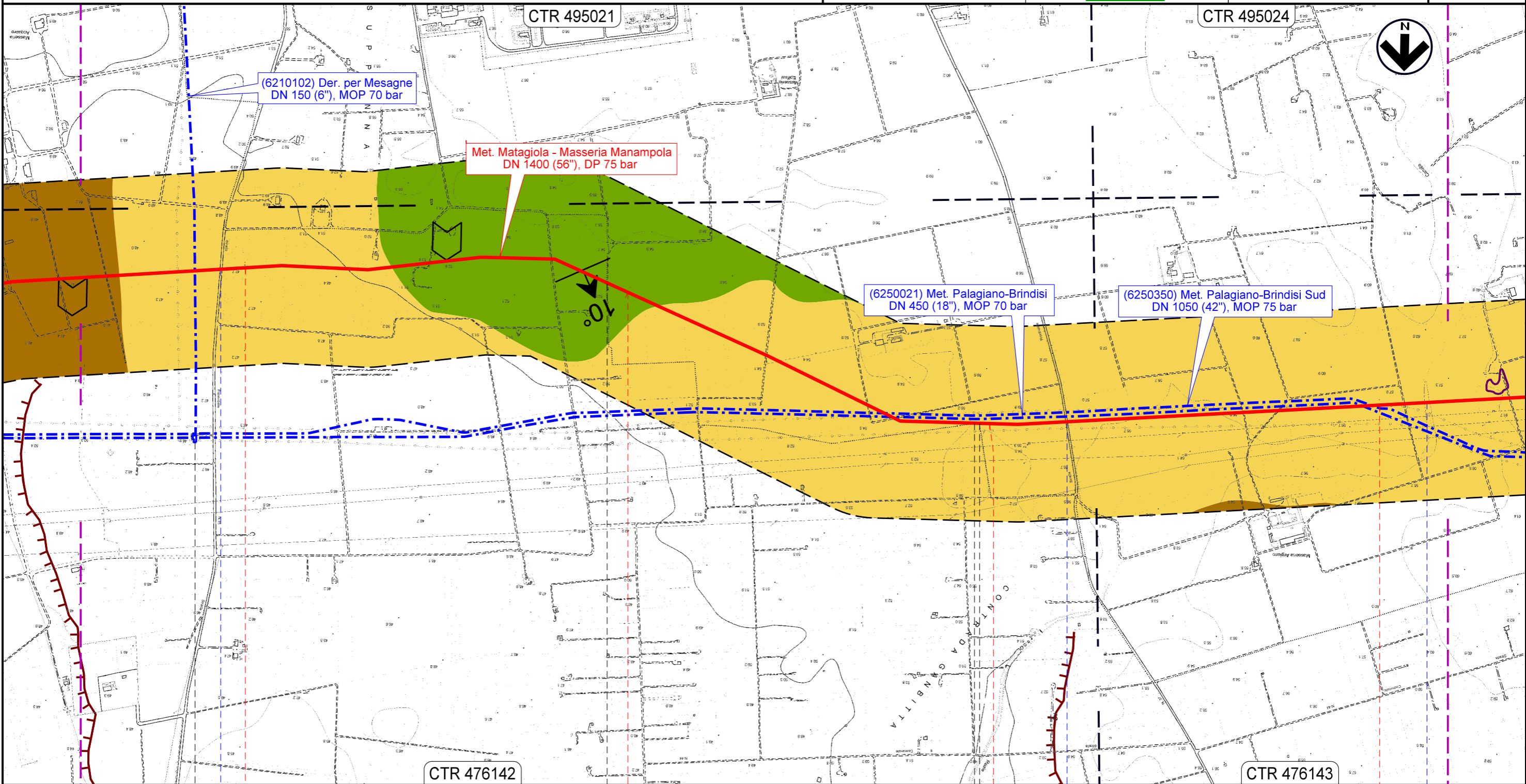
Il presente disegno e' di proprieta' aziendale - La Societa' tutelera' i propri diritti a termine di legge.



MET. MATAGIOLA - MASSERIA MANAMPOLA
DN 1400 (56"), DP 75 bar

CARTA GEOLOGICA

00	08.09.23	EMISSIONE	QUARTARONE	STROPPA	SANTILLO	Foglio 4 di 13 Scala 1:10000
REV.	DATA	DESCRIZIONE	ELABORATO	VERIFICATO	APPROVATO	
 			Dis. PG-CGD-D-09101			
			Comm. NR/15437			



7	8	9	10
BRINDISI	MESAGNE BRINDISI	BRINDISI	MESAGNE
6210102/1 6250021/12			
S.P. n.44		S.P. n.37	Canale Reale

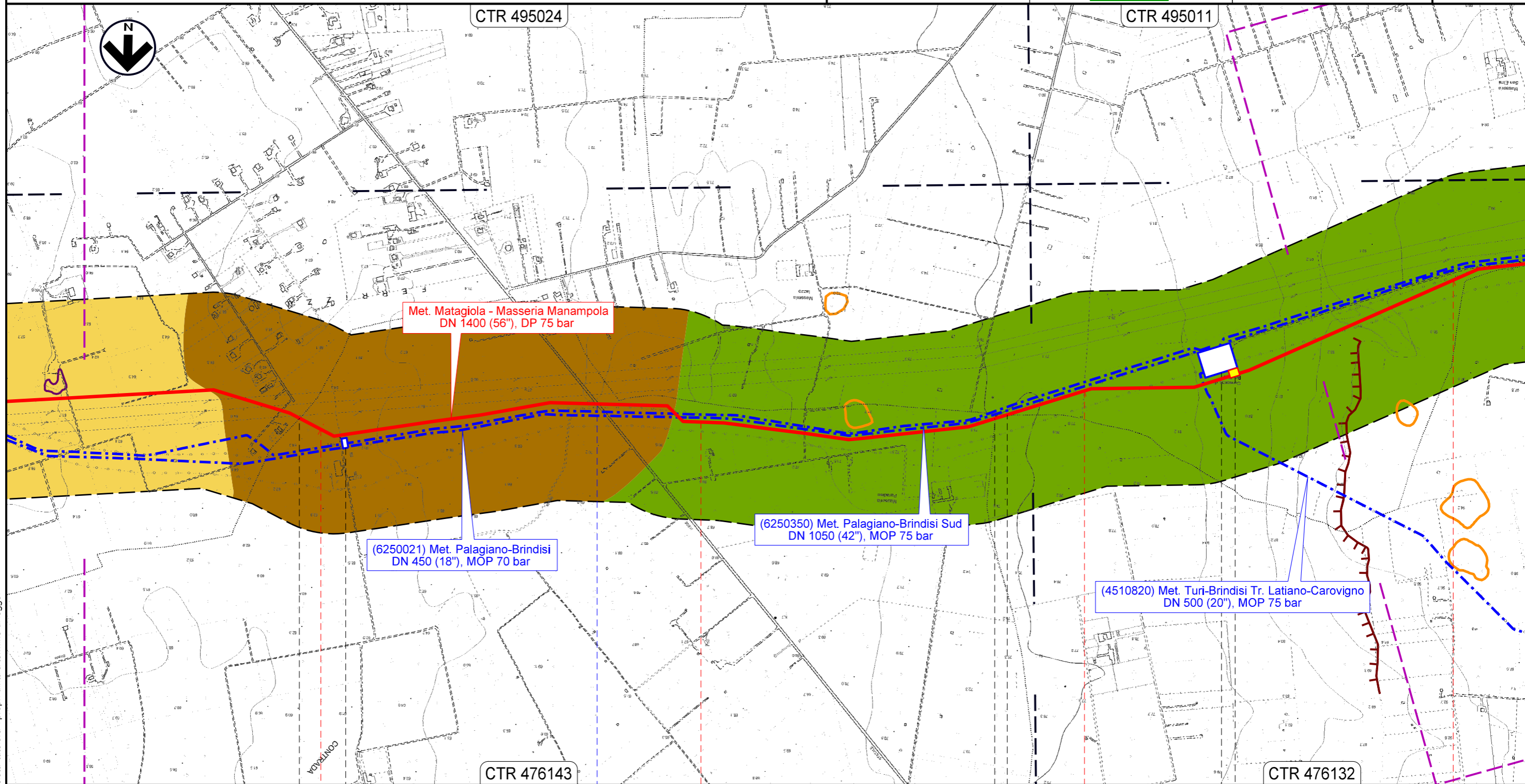
Il presente disegno e' di proprieta' aziendale - La Societa' tutelera' i propri diritti a termine di legge.

MET. MATAGIOLA - MASSERIA MANAMPOLA
DN 1400 (56"), DP 75 bar

CARTA GEOLOGICA

00	08.09.23	EMISSIONE	QUARTARONE	STROPPA	SANTILLO
REV.	DATA	DESCRIZIONE	ELABORATO	VERIFICATO	APPROVATO
 			Dis. PG-CGD-D-09101		
			Comm. NR/15437		

Foglio
5
di 13
Scala
1:10000



Met. Matagiola - Masseria Manampola
DN 1400 (56"), DP 75 bar

(6250021) Met. Palagiano-Brindisi
DN 450 (18"), MOP 70 bar

(6250350) Met. Palagiano-Brindisi Sud
DN 1050 (42"), MOP 75 bar



(4510820) Met. Turi-Brindisi Tr. Latiano-Carovigno
DN 500 (20"), MOP 75 bar

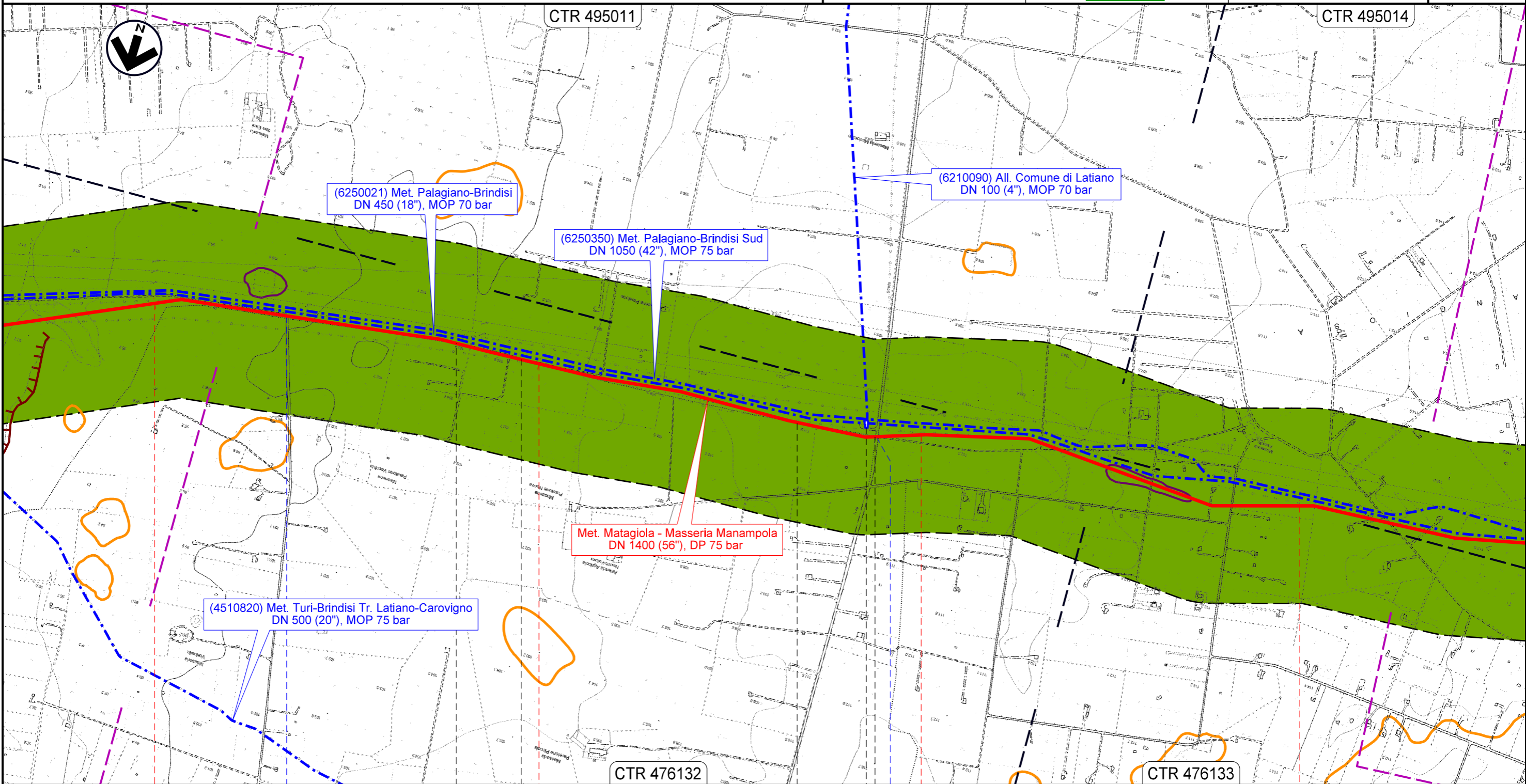
Il presente disegno e' di proprieta' aziendale - La Societa' tutelera' i propri diritti a termine di legge.

MESAGNE	11	12	13	14
		BRINDISI	SAN VITO DEI NORMANNI	LATIANO
	6250350/29	S.S. n.605	6250021/11.1 - 6250350/28 4510820/33	PIL Loc. Consorzio di Bonifica km 13+394

MET. MATAGIOLA - MASSERIA MANAMPOLA
DN 1400 (56"), DP 75 bar

CARTA GEOLOGICA

00	08.09.23	EMISSIONE	QUARTARONE	STROPPA	SANTILLO	Foglio 6 di 13 Scala 1:10000
REV.	DATA	DESCRIZIONE	ELABORATO	VERIFICATO	APPROVATO	
 			Dis. PG-CGD-D-09101			
			Comm. NR/15437			



14	LATIANO	15	LATIANO	16	BRINDISI	17	LATIANO
		SAN VITO DEI NORMANNI	SAN VITO DEI NORMANNI				
	Str. Comunale		6250021/11 6210090/1		S.P. n.46		

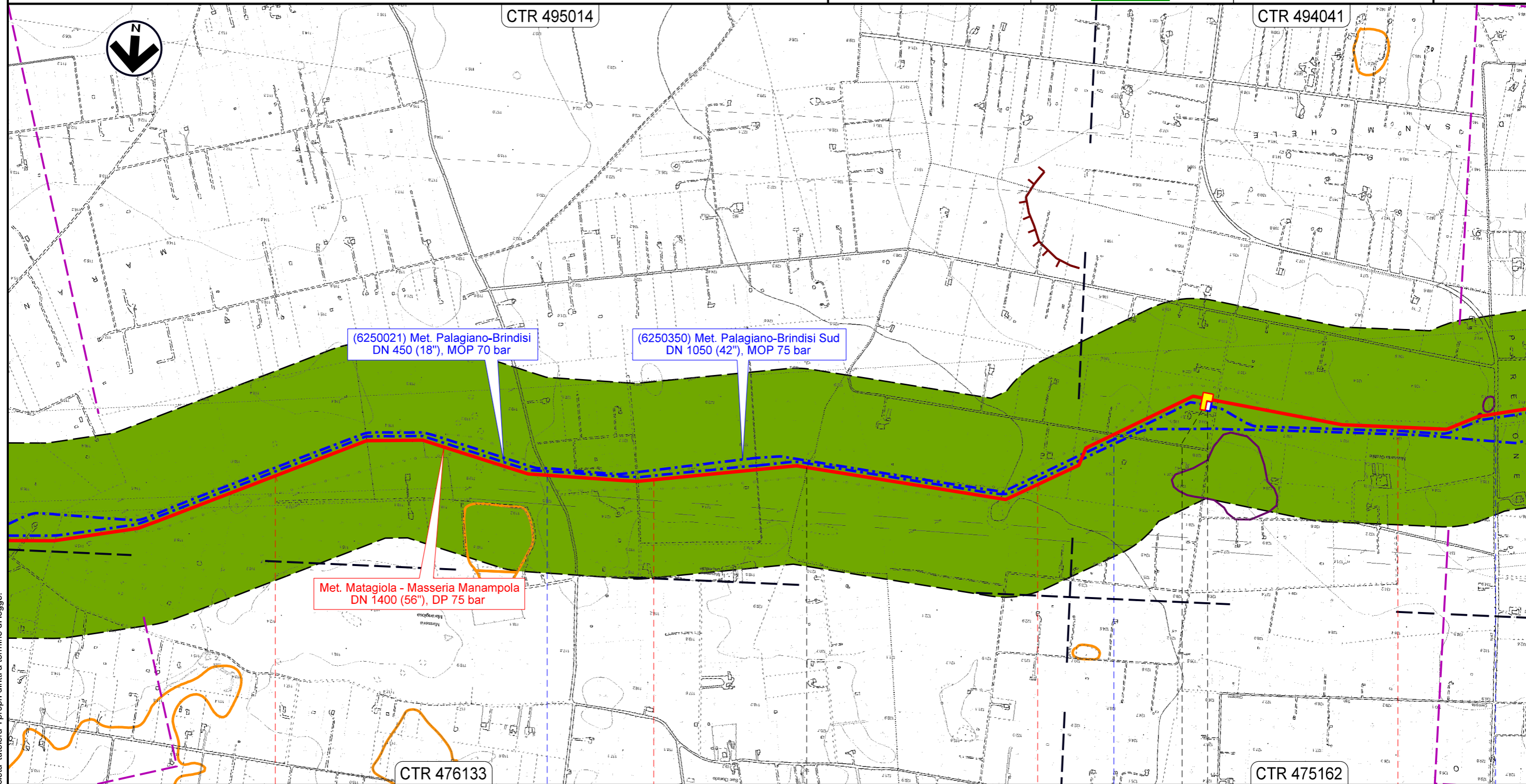
Il presente disegno e' di proprieta' aziendale - La Societa' tutelera' i propri diritti a termine di legge.

MET. MATAGIOLA - MASSERIA MANAMPOLA
DN 1400 (56"), DP 75 bar

CARTA GEOLOGICA

00	08.09.23	EMISSIONE	QUARTARONE	STROPPA	SANTILLO
REV.	DATA	DESCRIZIONE	ELABORATO	VERIFICATO	APPROVATO
 			Dis. PG-CGD-D-09101		
			Comm. NR/15437		

Foglio
7
di 13
Scala
1:10000



18 19 20 21

LATIANO

BRINDISI

SAN VITO DEI NORMANNI

Str. Comunale

Str. Comunale

S.P. n.47

PII Loc. Masseria Grattile
km 20+512

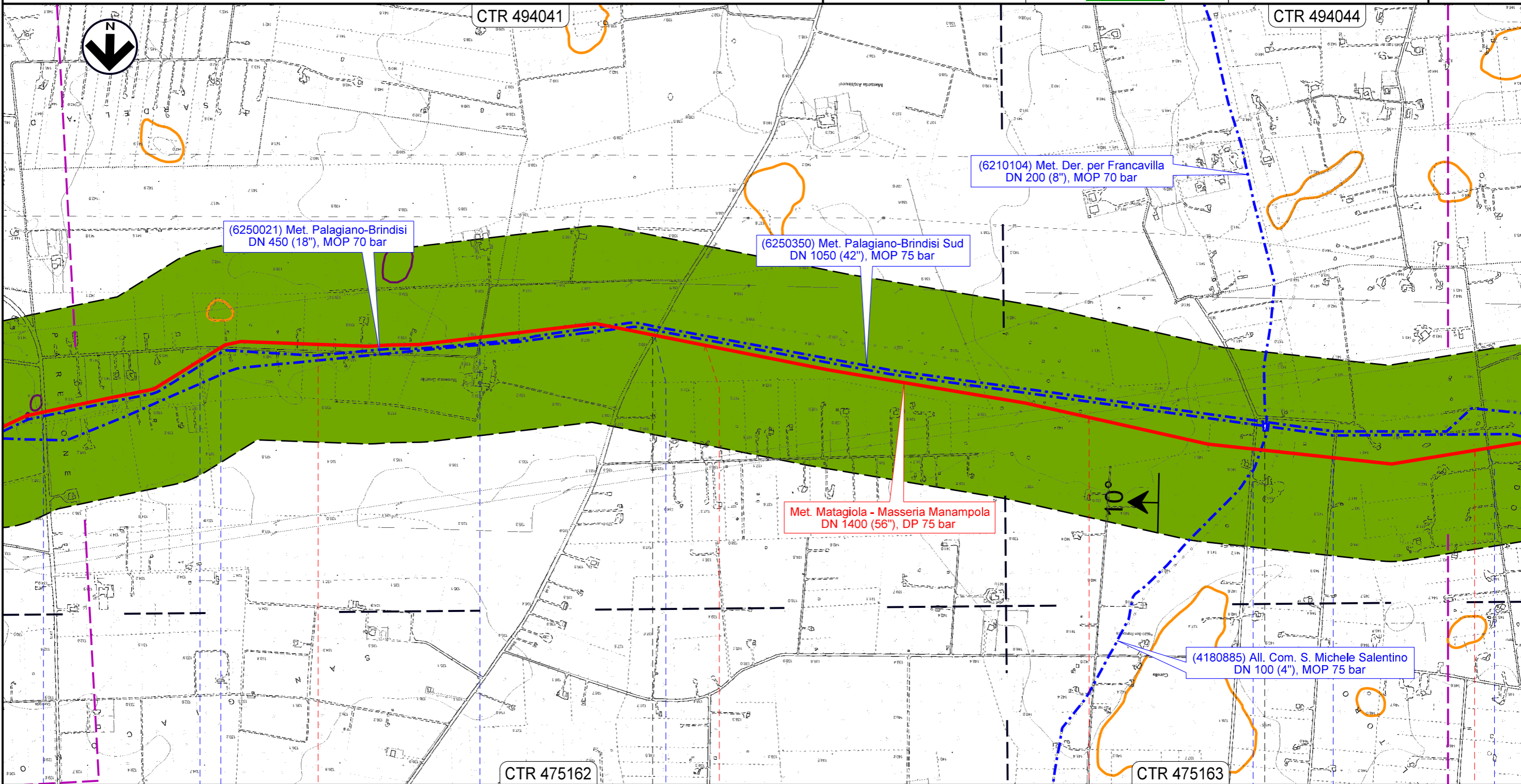
6250350/27

Il presente disegno e' di proprieta' aziendale - La Societa' tutelera' i propri diritti a termine di legge.

MET. MATAGIOLA - MASSERIA MANAMPOLA
DN 1400 (56"), DP 75 bar

CARTA GEOLOGICA

00	08.09.23	EMISSIONE	QUARTARONE	STROPPA	SANTILLO	Foglio 8 di 13 Scala 1:10000
REV.	DATA	DESCRIZIONE	ELABORATO	VERIFICATO	APPROVATO	
 			Dis. PG-CGD-D-09101			
			Comm. NR/15437			



22	23	24	25
SAN VITO DEI NORMANNI	BRINDISI	SAN MICHELE SALENTINO	

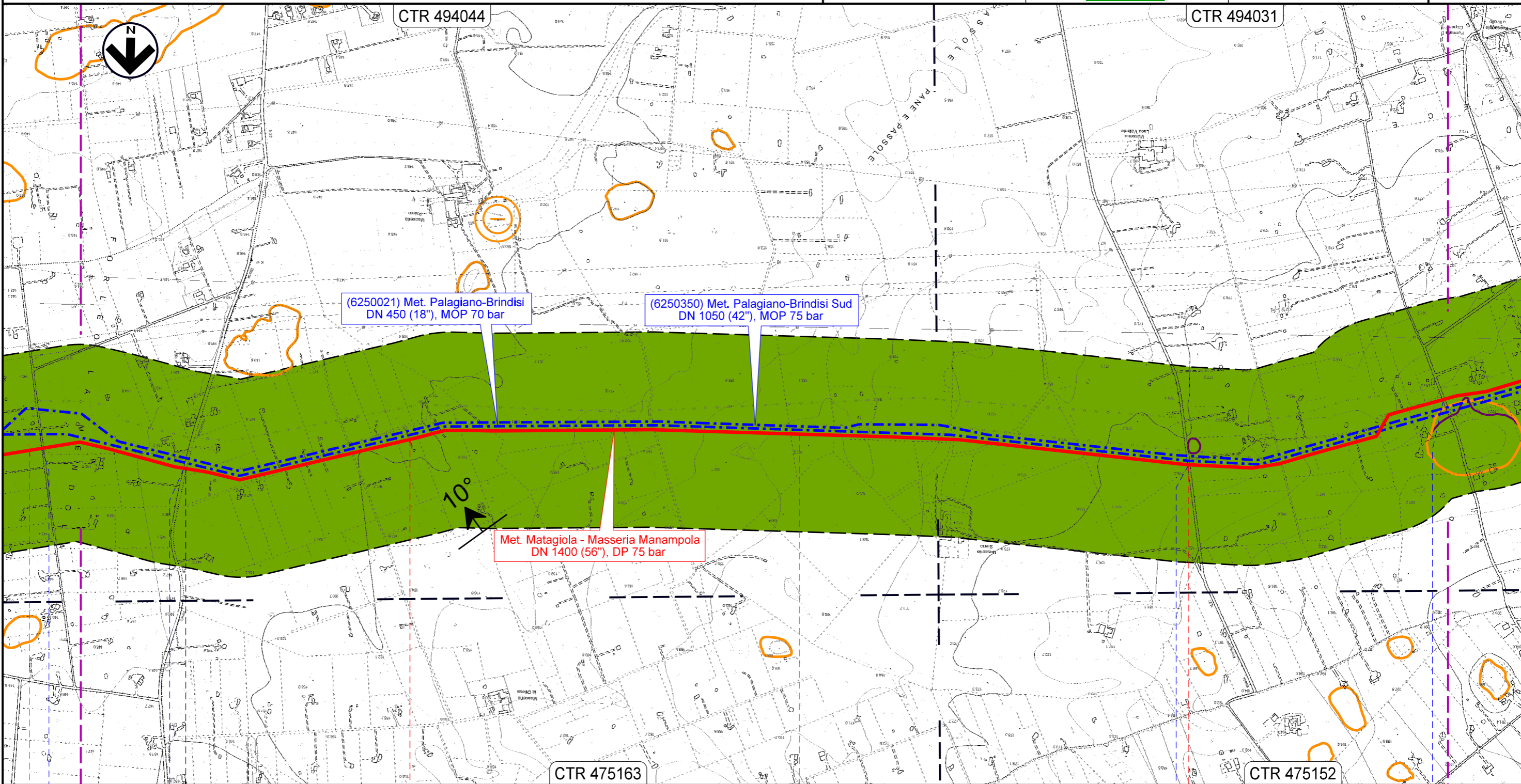
6210104/1 - 4180885/1 6250021/10		Str. Comunale	Str. Comunale	Str. Comunale
S.P. n.47	Str. Comunale	Str. Comunale	S.P. n.48	Str. Comunale

Il presente disegno e' di proprieta' aziendale - La Societa' tutelera' i propri diritti a termine di legge.

MET. MATAGIOLA - MASSERIA MANAMPOLA
DN 1400 (56"), DP 75 bar

CARTA GEOLOGICA

00	08.09.23	EMISSIONE	QUARTARONE	STROPPA	SANTILLO	Foglio 9 di 13 Scala 1:10000
REV.	DATA	DESCRIZIONE	ELABORATO	VERIFICATO	APPROVATO	
 			Dis. PG-CGD-D-09101			
			Comm. NR/15437			



25 26 27 28

SAN MICHELE SALENTINO FRANCAVILLA FONTANA



BRINDISI

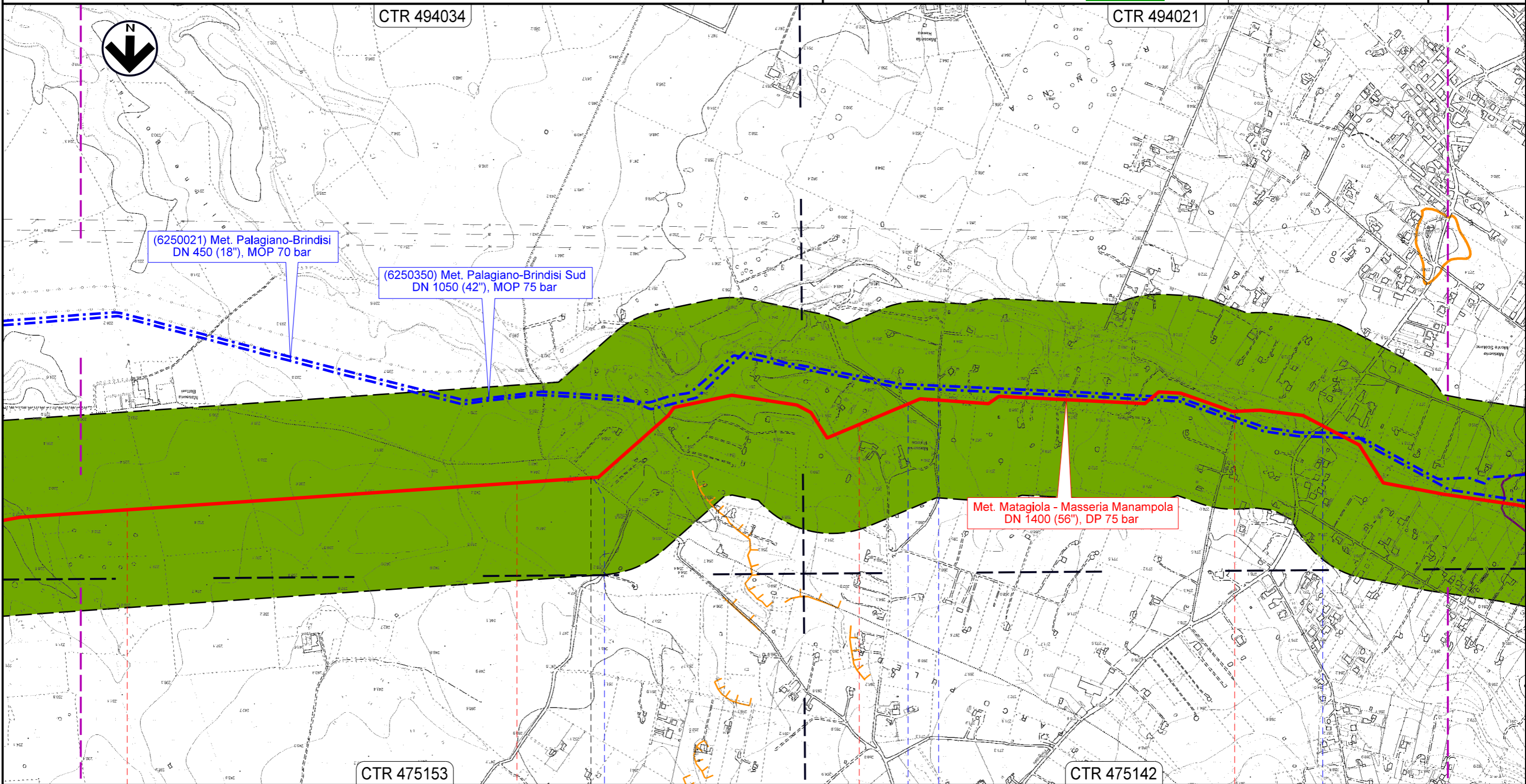
Str. Comunale S.P. n.28 S.P. n.27 Str. Comunale

Il presente disegno e' di proprieta' aziendale - La Societa' tutelera' i propri diritti a termine di legge.

MET. MATAGIOLA - MASSERIA MANAMPOLA
DN 1400 (56"), DP 75 bar

CARTA GEOLOGICA

00	08.09.23	EMISSIONE	QUARTARONE	STROPPA	SANTILLO	Foglio 11 di 13
REV.	DATA	DESCRIZIONE	ELABORATO	VERIFICATO	APPROVATO	
 			Dis. PG-CGD-D-09101			Scala 1:10000
			Comm. NR/15437			



(6250021) Met. Palagiano-Brindisi
DN 450 (18"), MOP 70 bar

(6250350) Met. Palagiano-Brindisi Sud
DN 1050 (42"), MOP 75 bar

Met. Matagiola - Masseria Manampola
DN 1400 (56"), DP 75 bar

33

34

35

36

CEGLIE MESSAPICA

BRINDISI

VILLA CASTELLI

Str. Comunale

Str. Comunale

Str. Comunale

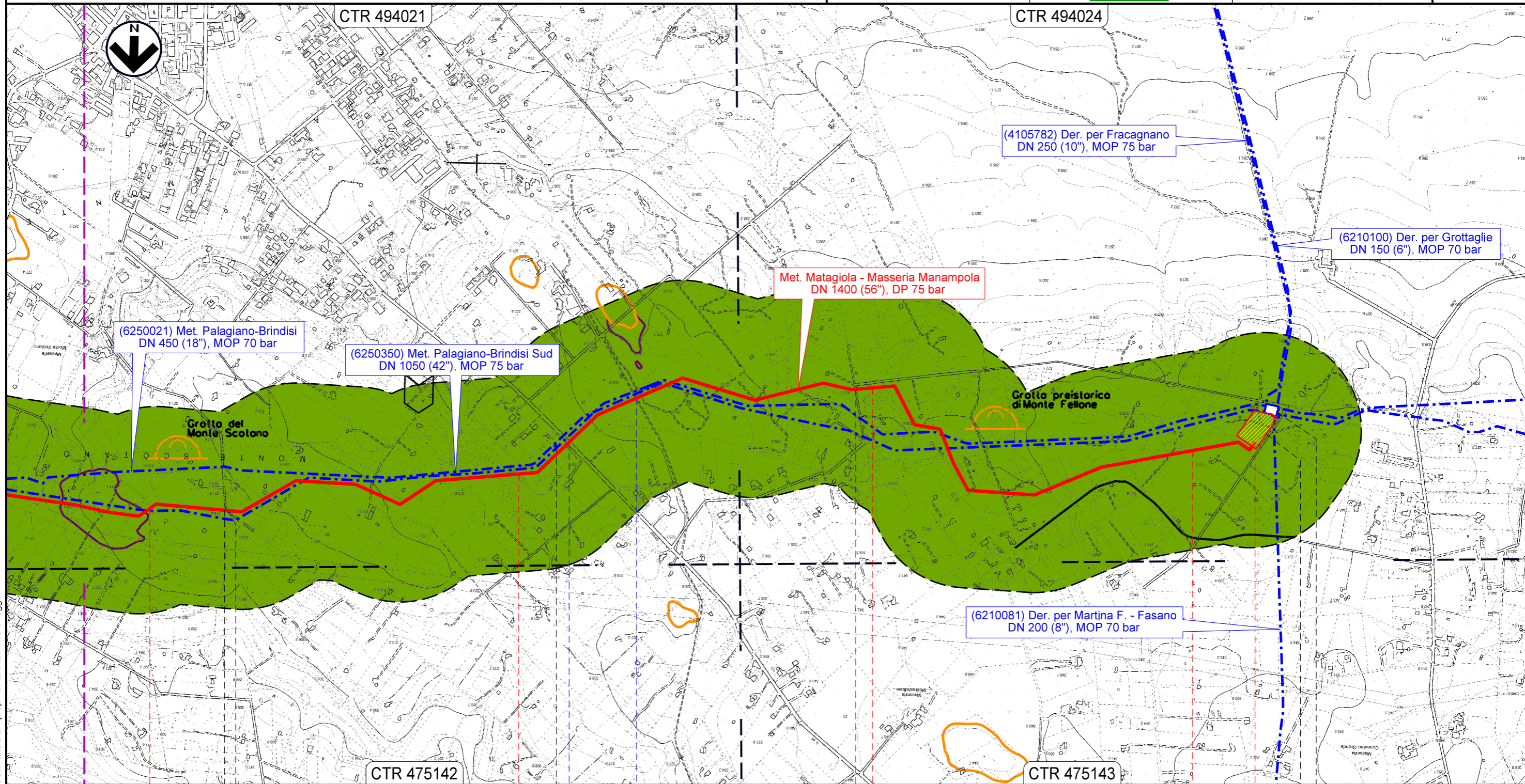
S.P. n.24

Il presente disegno e' di proprieta' aziendale - La Societa' tutelera' i propri diritti a termine di legge.

MET. MATAGIOLA - MASSERIA MANAMPOLA
DN 1400 (56"), DP 75 bar

CARTA GEOLOGICA

00	08.09.23	EMISSIONE	QUARTARONE	STROPPA	SANTILLO	Foglio 12 di 13 Scala 1:10000
REV.	DATA	DESCRIZIONE	ELABORATO	VERIFICATO	APPROVATO	
 			Dis. PG-CGD-D-09101			
			Comm. NR/15437			



(6250021) Met. Palagiano-Brindisi
DN 450 (18"), MOP 70 bar

(6250350) Met. Palagiano-Brindisi Sud
DN 1050 (42"), MOP 75 bar

Met. Matagiola - Masseria Manampola
DN 1400 (56"), DP 75 bar

(4105782) Der. per Fracagnano
DN 250 (10"), MOP 75 bar

(6210100) Der. per Grottaglie
DN 150 (6"), MOP 70 bar

(6210081) Der. per Martina F. - Fasano
DN 200 (8"), MOP 70 bar







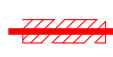


Il presente disegno e' di proprieta' aziendale - La Societa' tutelera' i propri diritti a termine di legge.

37	38	39	40	40+179
VILLA CASTELLI		MARTINA FRANCA		
BRINDISI		TARANTO		
Str. Comunale	S.P. n.66	Acquedotto Pugliese	Str. Comunale	
				Loc. Masseria Manampola km 40+179
				4105782/1 - 6250350/24 6250021/7 - 6210100/1

00	08.09.23	EMISSIONE	QUARTARONE	STROPPA	SANTILLO	Foglio 13 di 13 Scala 1:10000
REV.	DATA	DESCRIZIONE	ELABORATO	VERIFICATO	APPROVATO	
		 		Dis. PG-CGD-D-09101		
				Comm. NR/15437		

LEGENDA










SIMBOLOGIA CARTOGRAFICA

-  Metanodotto in Progetto
-  Impianti di linea in Progetto
-  Metanodotti in Esercizio
-  Impianti di linea in Esercizio
-  Aree impianti stacco-terminale in progetto
-  Aree impianti stacco-terminale esistenti
-  Gallerie, Tunnel, Mini-Microtunnel, Raise Boring, T.O.C. e Direct Pipe.
-  Limite sovrapposizione fogli
-  Nuova viabilita'





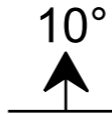
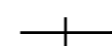






Met. xxxxxx - xxxxxxxx
DN xxx (xx"), DP xx bar


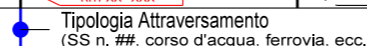
(Codice Imp.) xxxxxxxx
DN xxx (x"), MOP xx bar

SIMBOLOGIA MECCANICA

-  Punto di intercettazione di linea (P.I.L.)
-  Punto di intercettazione di derivazione importante (P.I.D.I.)
-  Punto di intercettazione di derivazione semplice con stacco da P.I.L. (P.I.D.S.)
-  Punto di intercettazione e derivazione semplice con stacco da Linea (P.I.D.S.)
-  Punto di intercettazione con discaggio di allacciamento (P.I.D.A.)
-  Punto predisposto per il discaggio di allacciamento (P.P.D.A.)
-  Punto di sezionamento elettrico
-  Stazione predisposta per lancio e ricevimento PIG
-  Impianto di riduzione/regolazione della pressione

LEGENDA TEMATICA

- Formazione di Gallipoli
-  Intercalazioni di banchi arenacei e calcarenitici ben cementati (Pleistocene)
 -  Sabbie argillose giallastre, talora debolmente cementate, in strati di qualche cm di spessore, che passano inferiormente a sabbie argillose e argille grigio-azzurre (Pleistocene)
- Calcare di Altamura
-  Calcari compatti, talora ceroidi, biancastri e grigi con intercalati calcari dolomitici e dolomie compatti, nocciola o grigio scuri. Talvolta, in prossimità di piccole incisioni e depressioni carsiche, è possibile rinvenire terreni denominati "terre rosse", le quali rappresentano residui insolubili dei calcari. (Cenomaniano/Turoniano)
-  Cave
 -  Strati con pendenza fino a 10 gradi
 -  Strati orizzontali
 -  Terrazzo
- FORME CARSICHE
-  Ingresso di grotta naturale
 -  Voragine, inghiottitoio o pozzo di crollo
 -  Dolina
 -  Orlo di depressione carsica a morfologia complessa
 -  Dolina rilevata in campo*

Progressiva chilometrica	N.
Comuni	
Province	
Impianti	
Attraversamenti	

Il presente disegno e' di proprieta' aziendale - La Societa' tutelera' i propri diritti a termine di legge.