

COROGRAFIA Scala 1:200.000

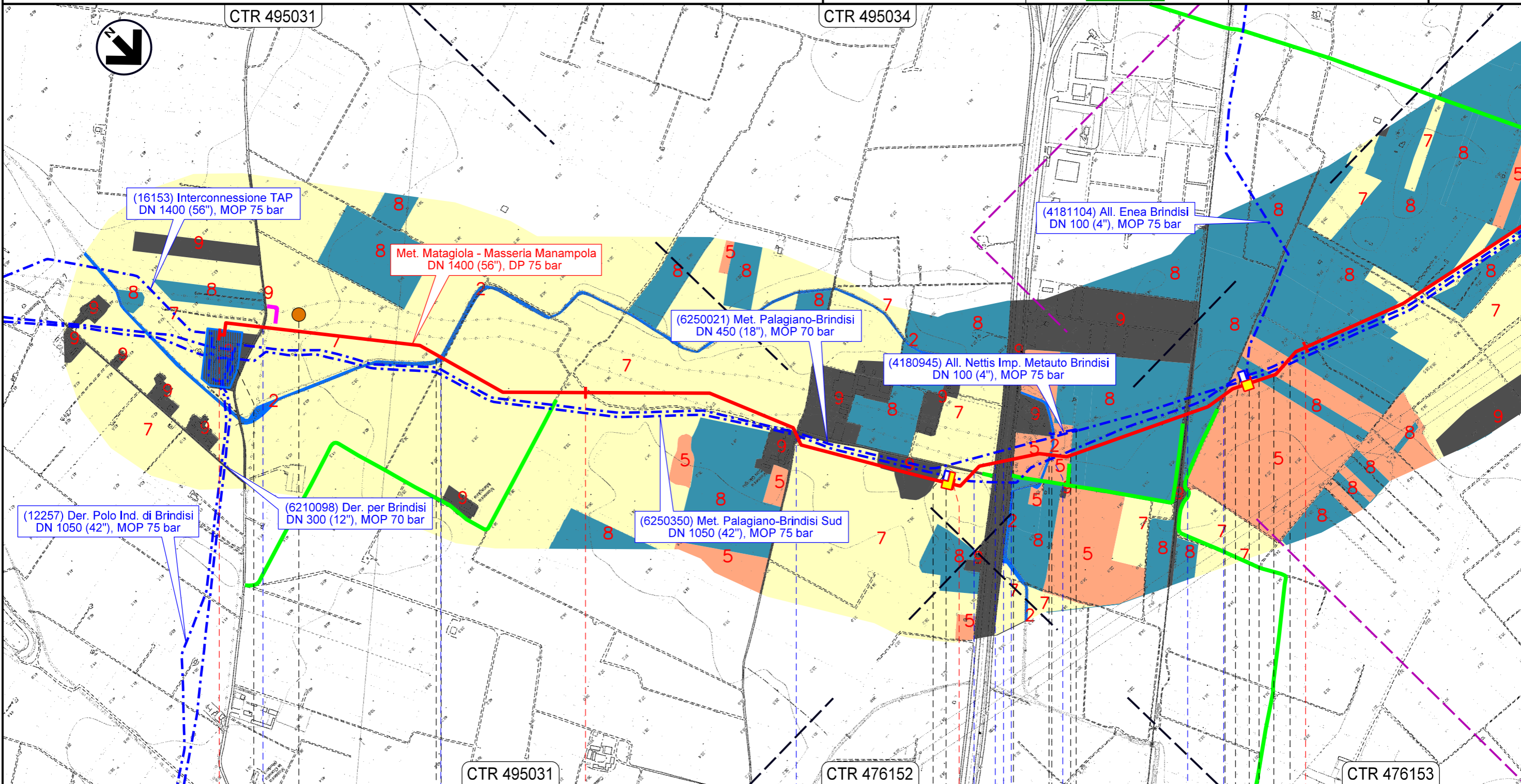
Il presente disegno e' di proprieta' aziendale - La Societa' tutelera' i propri diritti a termine di legge.

00	28.07.23	EMISSIONE		CRISTOFARO	ANTOGNOLI SANTILLO				
REV.	DATA	DESCRIZIONE	ELABORATO	VERIFICATO	APPROVATO				
Proprietario		Progettista		Disegno					
				PG-CRV-D-09101					
MET. MATAGIOLA - MASSERIA MANAMPOLA DN 1400 (56"), DP 75 bar METANODOTTO IN PROGETTO									
						Revisione		00	
						Comm.		NR/15437	
CARTA DEI RIPRISTINI VEGETAZIONALI									
				Cod. tec.					
				Scala	1:10000				

MET. MATAGIOLA - MASSERIA MANAMPOLA
DN 1400 (56"), DP 75 bar

00	28.07.23	EMISSIONE	CRISTOFARO	ANTOGNOLI	SANTILLO	Foglio 2 di 13 Scala 1:10000
REV.	DATA	DESCRIZIONE	ELABORATO	VERIFICATO	APPROVATO	
 			Dis. PG-CRV-D-09101			
			Comm. NR/15437			

CARTA DEI RIPRISTINI VEGETAZIONALI



(16153) Interconnessione TAP
DN 1400 (56"), MOP 75 bar

Met. Matagiola - Masseria Manampola
DN 1400 (56"), DP 75 bar

(6250021) Met. Palagianò-Brindisi
DN 450 (18"), MOP 70 bar

(4181104) All. Enea Brindisi
DN 100 (4"), MOP 75 bar

(4180945) All. Nettis Imp. Metauto Brindisi
DN 100 (4"), MOP 75 bar

(12257) Der. Polo Ind. di Brindisi
DN 1050 (42"), MOP 75 bar

(6210098) Der. per Brindisi
DN 300 (12"), MOP 70 bar

(6250350) Met. Palagianò-Brindisi Sud
DN 1050 (42"), MOP 75 bar

0+000

1

2

3

BRINDISI
BRINDISI

6250350/32.1 - 6210098/1
4300660/1 - 6250021/22

6250350/32 - 1013/A
12257/1

6250350/31
PIL Loc. Masseria San Giorgio
km 1+983

S.S.
n. 7

6250021/14
4180945/1

6250021/13
6250350/30 - 4181104/1
PIL Loc. Masseria Masciullo
km 2+814

Str. Vicinale Gonella

Canale Cerrito

Str. Comunale n.16

Complanare Sud
Str. Comunale n.15

Canale Cerrito

Complanare Nord

F.S.
Taranto-Brindisi

Str. Comunale n.15

P1

B B
2 2

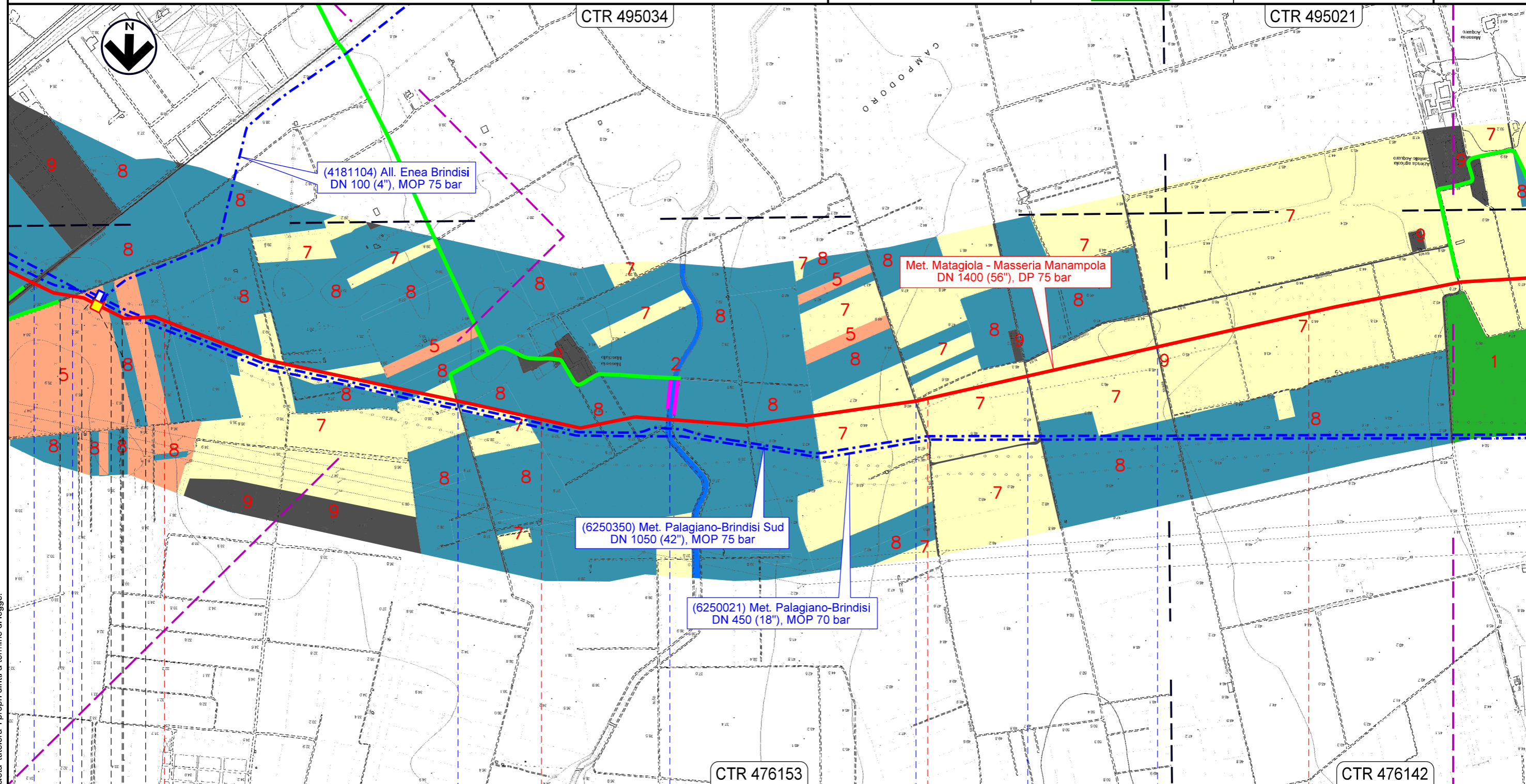
B B
2 2

Il presente disegno e' di proprieta' aziendale - La Societa' tutelera' i propri diritti a termine di legge.

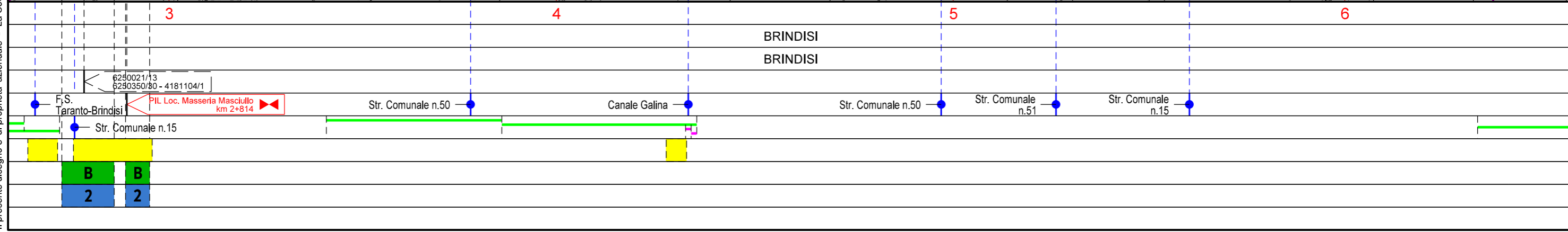
MET. MATAGIOLA - MASSERIA MANAMPOLA
DN 1400 (56"), DP 75 bar

CARTA DEI RIPRISTINI VEGETAZIONALI

00	28.07.23	EMISSIONE	CRISTOFARO	ANTOGNOLI	SANTILLO	Foglio 3 di 13 Scala 1:10000
REV.	DATA	DESCRIZIONE	ELABORATO	VERIFICATO	APPROVATO	
		Dis. PG-CRV-D-09101		Comm. NR/15437		



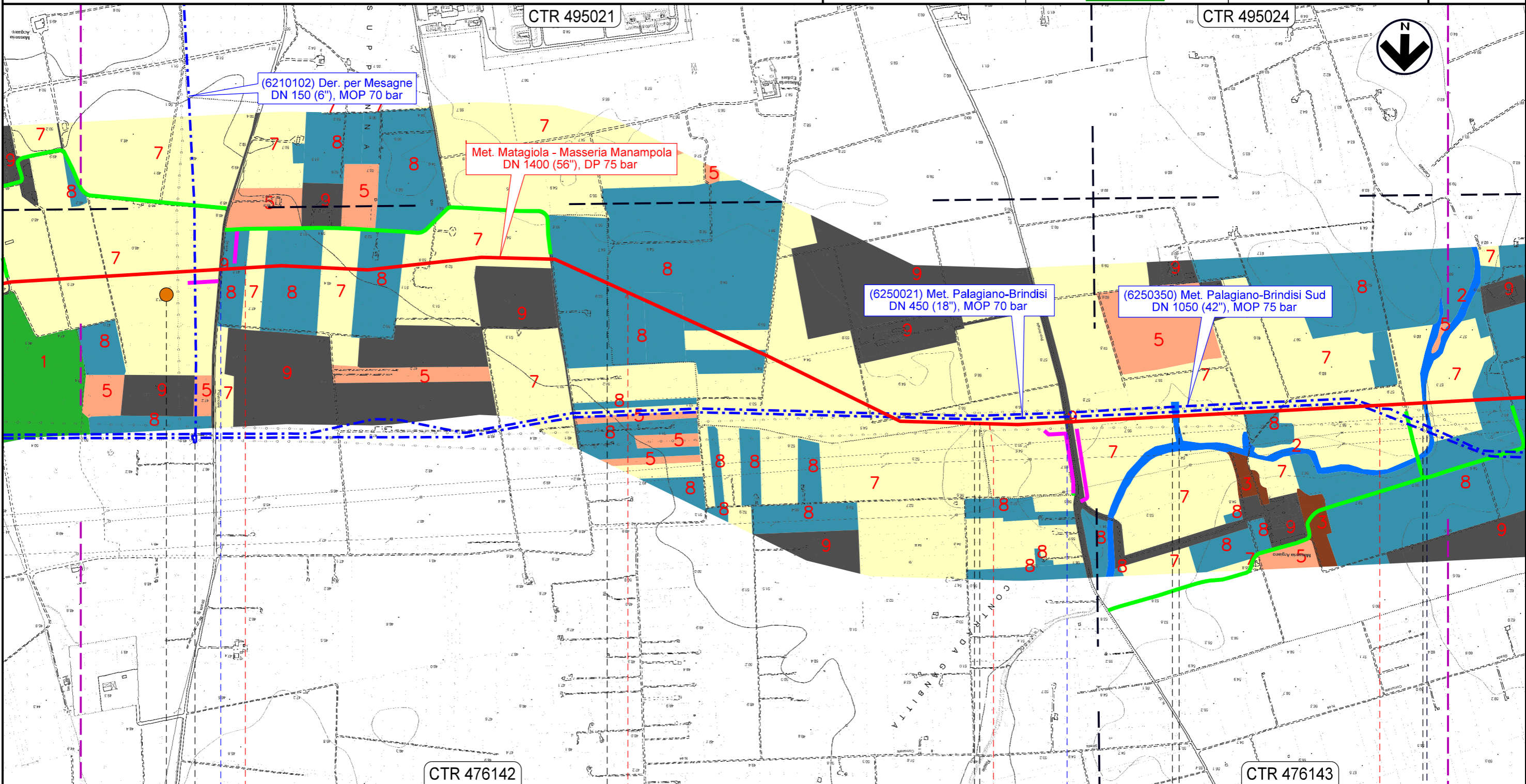
Il presente disegno e' di proprieta' aziendale - La Societa' tutelera' i propri diritti a termine di legge.



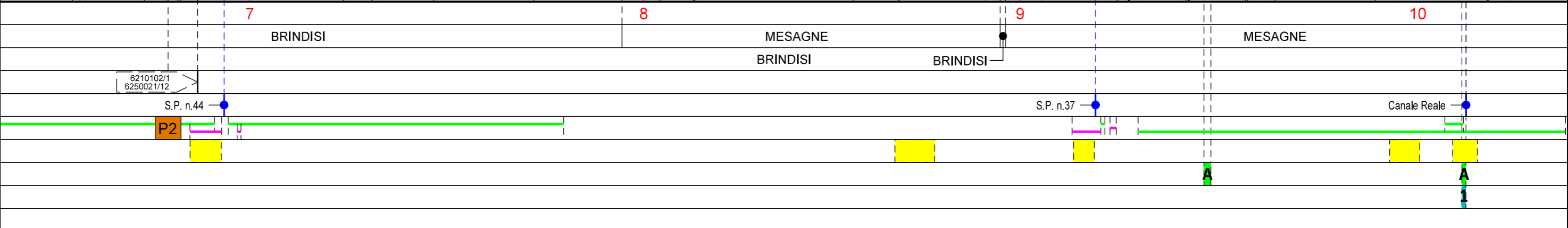
MET. MATAGIOLA - MASSERIA MANAMPOLA
DN 1400 (56"), DP 75 bar

CARTA DEI RIPRISTINI VEGETAZIONALI

00	28.07.23	EMISSIONE	CRISTOFARO	ANTOGLIOLI	SANTILLO	Foglio 4 di 13 Scala 1:10000
REV.	DATA	DESCRIZIONE	ELABORATO	VERIFICATO	APPROVATO	
		Dis. PG-CRV-D-09101		Comm. NR/15437		



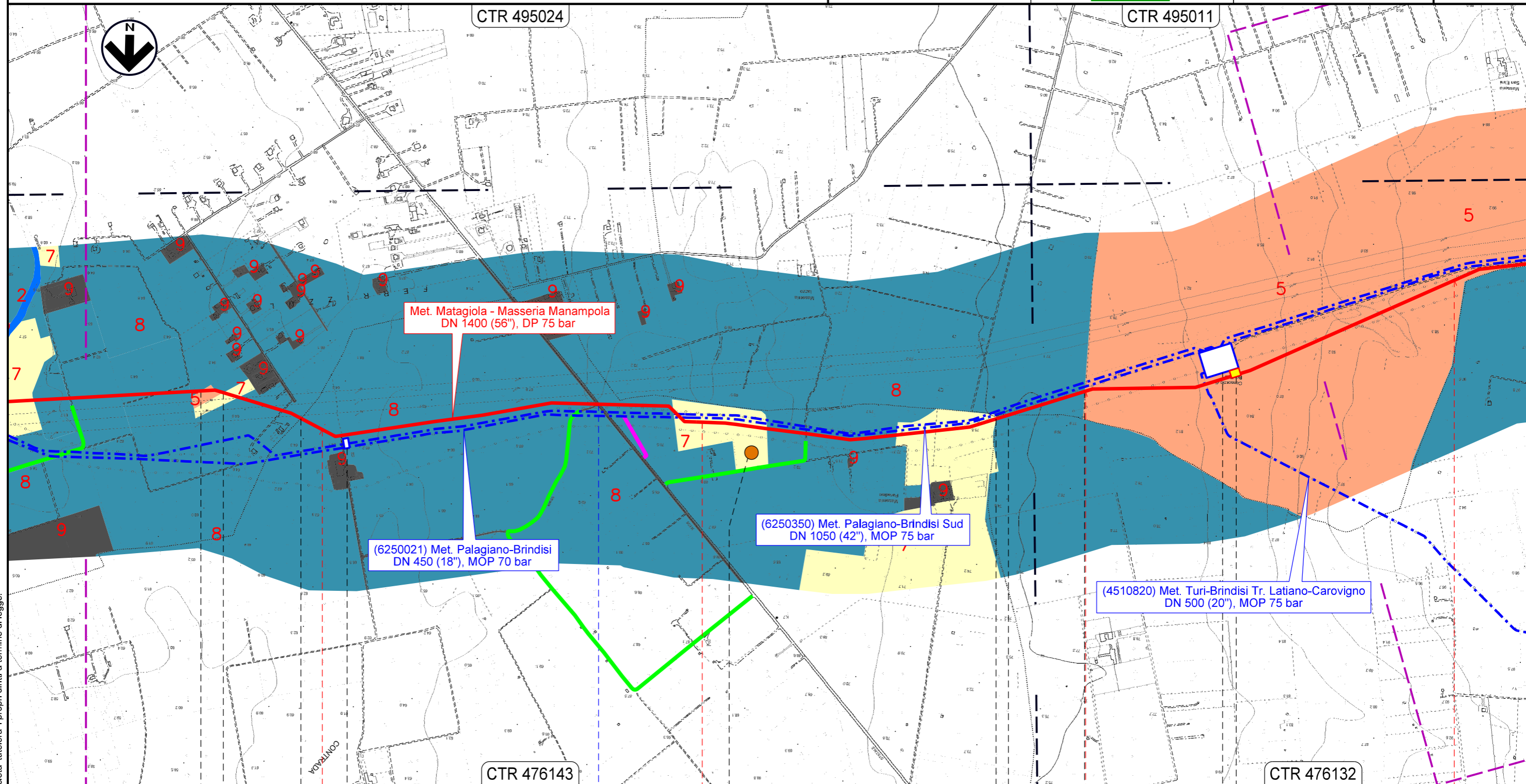
Il presente disegno è di proprietà aziendale - La Società tutela i propri diritti a termine di legge.



MET. MATAGIOLA - MASSERIA MANAMPOLA
DN 1400 (56"), DP 75 bar

CARTA DEI RIPRISTINI VEGETAZIONALI

00	28.07.23	EMISSIONE	CRISTOFARO	ANTOGNOLI	SANTILLO	Foglio 5 di 13 Scala 1:10000
REV.	DATA	DESCRIZIONE	ELABORATO	VERIFICATO	APPROVATO	
			Dis. PG-CRV-D-09101			
			Comm. NR/15437			





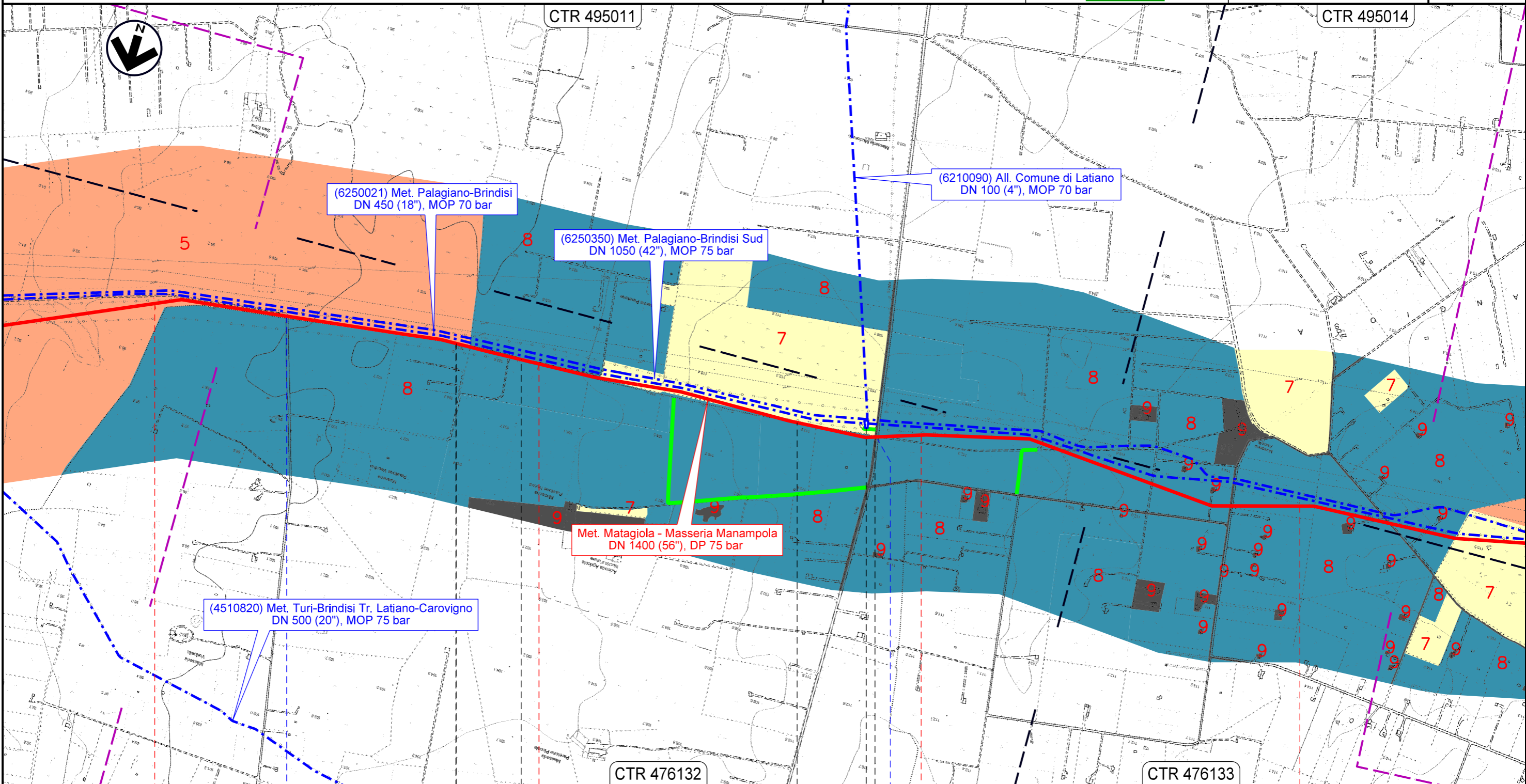
Il presente disegno e' di proprieta' aziendale - La Societa' tutelera' i propri diritti a termine di legge.

MESAGNE	11	BRINDISI	12	SAN VITO DEI NORMANNI	13	LATIANO	14
		6250350/29		6250021/11.1 - 6250350/28 4510820/33		PIL Loc. Consorzio di Bonifica km 13+394	
		S.S. n.605		P3			
B						B	
2						2	

MET. MATAGIOLA - MASSERIA MANAMPOLA
DN 1400 (56"), DP 75 bar

CARTA DEI RIPRISTINI VEGETAZIONALI

00	28.07.23	EMISSIONE	CRISTOFARO	ANTOGNOLI	SANTILLO	Foglio 6 di 13 Scala 1:10000
REV.	DATA	DESCRIZIONE	ELABORATO	VERIFICATO	APPROVATO	
 			Dis. PG-CRV-D-09101			
			Comm. NR/15437			





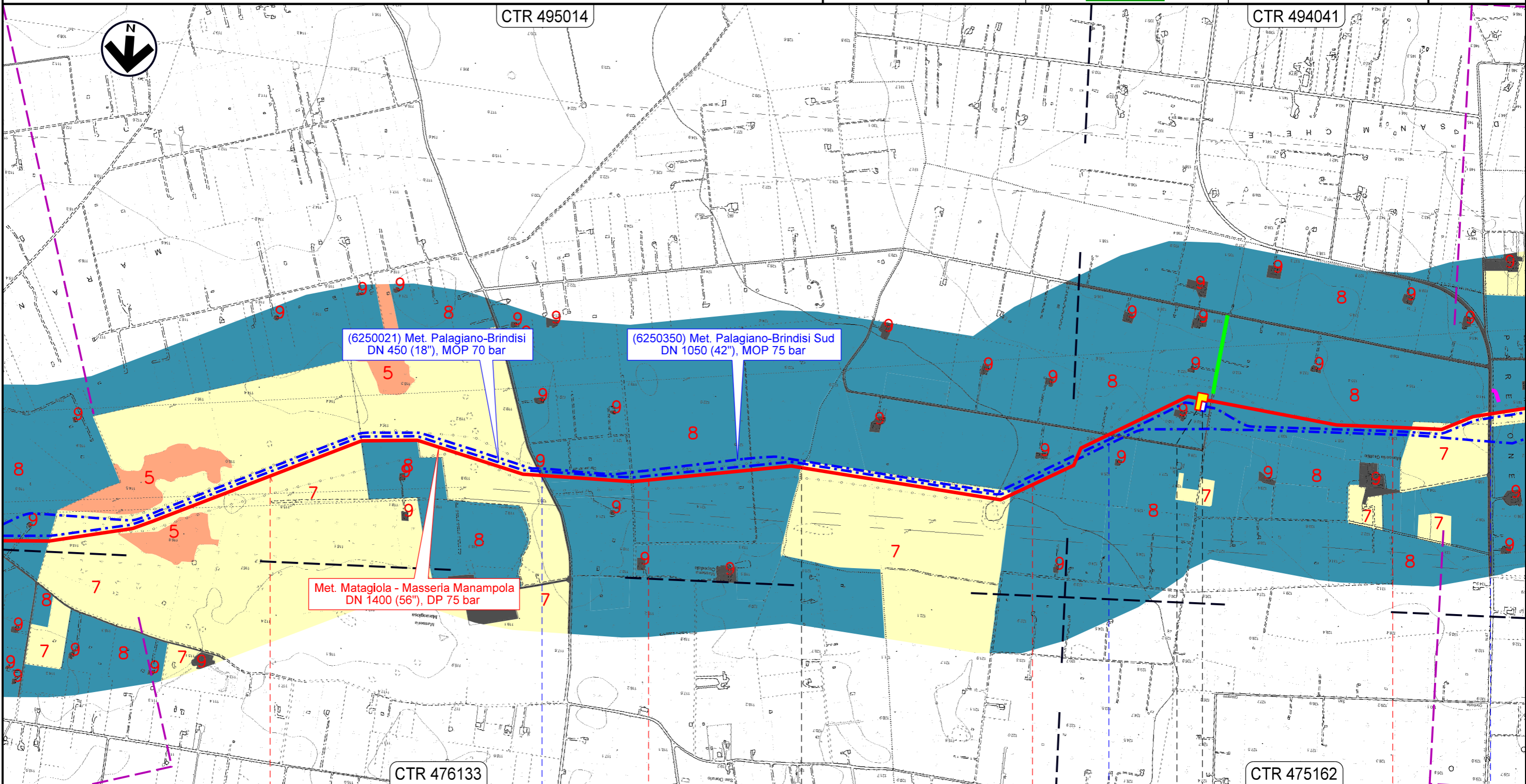
14	LATIANO	15	LATIANO	16	BRINDISI	17	LATIANO
		SAN VITO DEI NORMANNI	SAN VITO DEI NORMANNI				
			6250021/11 6210090/1				
	Str. Comunale			S.P. n.46			
	B						
	2						

Il presente disegno e' di proprieta' aziendale - La Societa' tutelera' i propri diritti a termine di legge.

MET. MATAGIOLA - MASSERIA MANAMPOLA
DN 1400 (56"), DP 75 bar

CARTA DEI RIPRISTINI VEGETAZIONALI

00	28.07.23	EMISSIONE	CRISTOFARO	ANTOGNOLI	SANTILLO	Foglio 7 di 13 Scala 1:10000
REV.	DATA	DESCRIZIONE	ELABORATO	VERIFICATO	APPROVATO	
 			Dis. PG-CRV-D-09101			
			Comm. NR/15437			



(6250021) Met. Palagiano-Brindisi
DN 450 (18"), MOP 70 bar

(6250350) Met. Palagiano-Brindisi Sud
DN 1050 (42"), MOP 75 bar

Met. Matagiola - Masseria Manampola
DN 1400 (56"), DP 75 bar

CTR 476133

CTR 475162

18

19

20

21

LATIANO

BRINDISI

SAN VITO DEI NORMANNI

Str. Comunale

Str. Comunale

S.P. n.47



PII Loc. Masseria Grattile
km 20+512

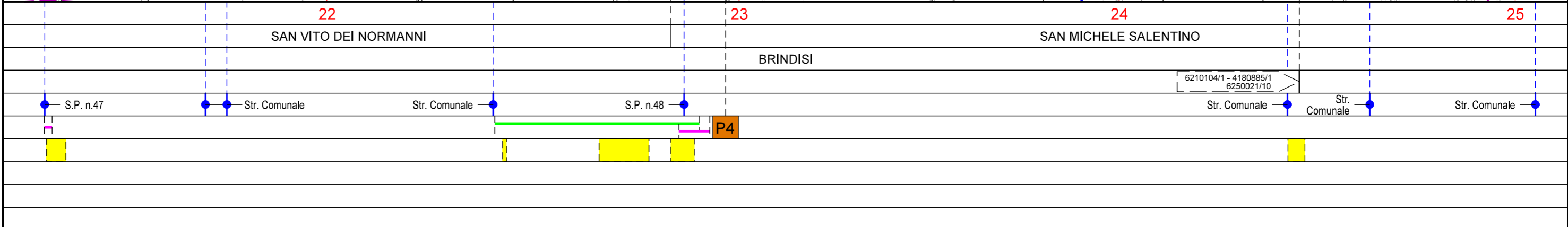
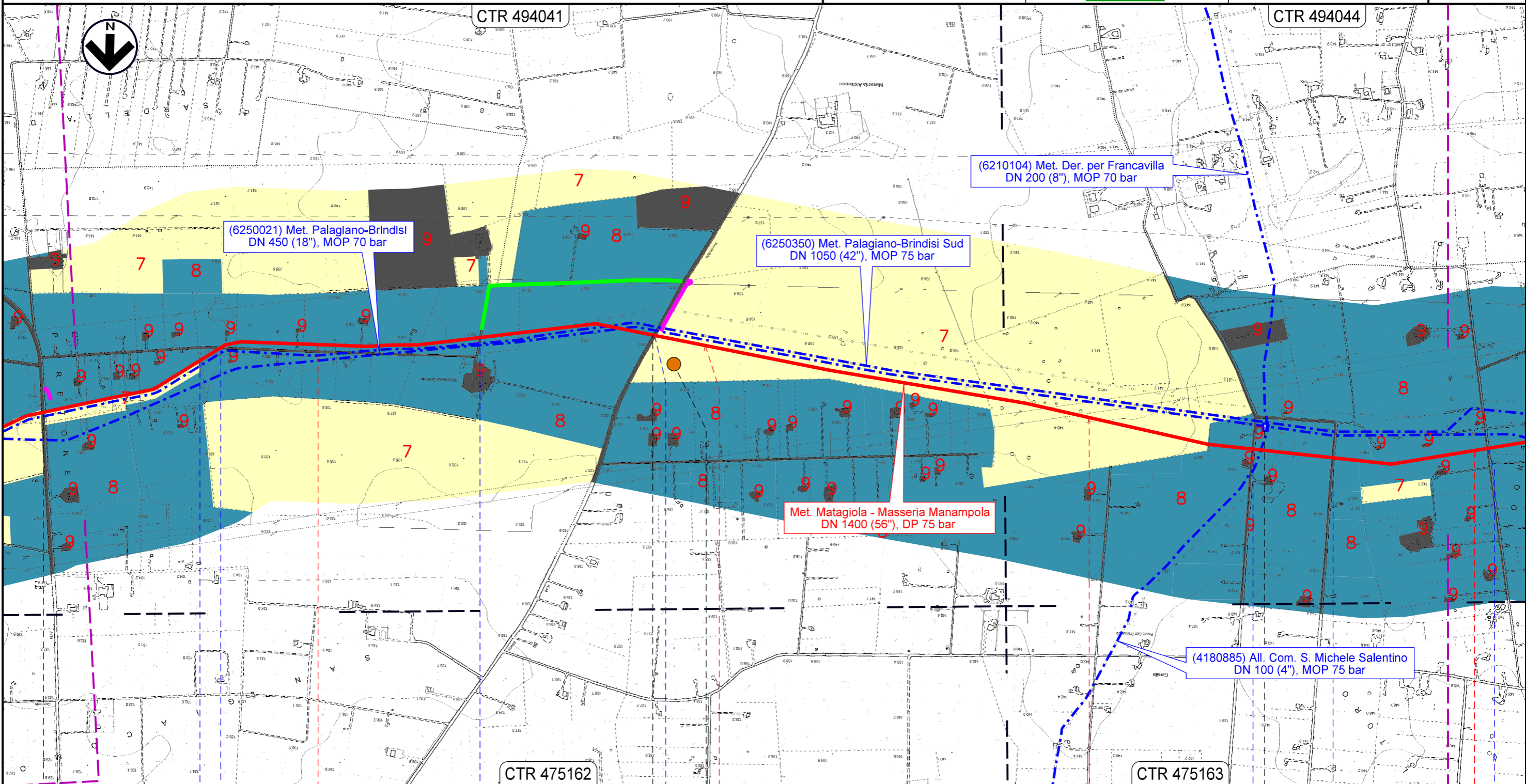
6250350/27

Il presente disegno e' di proprieta' aziendale - La Societa' tutelera' i propri diritti a termine di legge.

MET. MATAGIOLA - MASSERIA MANAMPOLA
DN 1400 (56"), DP 75 bar

CARTA DEI RIPRISTINI VEGETAZIONALI

00	28.07.23	EMISSIONE	CRISTOFARO	ANTOGNOLI	SANTILLO	Foglio 8 di 13 Scala 1:10000
REV.	DATA	DESCRIZIONE	ELABORATO	VERIFICATO	APPROVATO	
 			Dis. PG-CRV-D-09101			
			Comm. NR/15437			

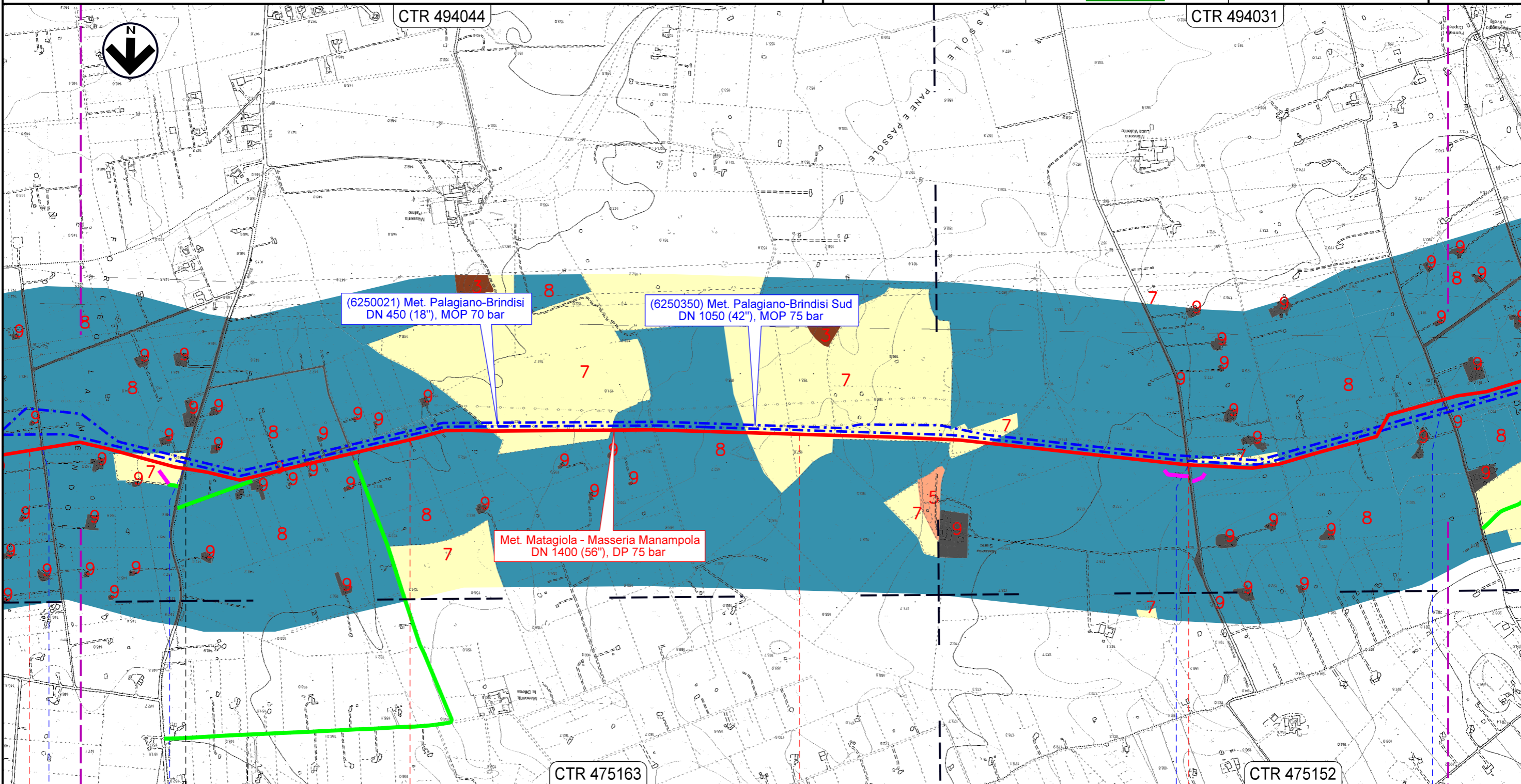


Il presente disegno e' di proprieta' aziendale - La Societa' tutelera' i propri diritti a termine di legge.





MET. MATAGIOLA - MASSERIA MANAMPOLA
DN 1400 (56"), DP 75 bar

CARTA DEI RIPRISTINI VEGETAZIONALI

00	28.07.23	EMISSIONE	CRISTOFARO	ANTOGNOLI	SANTILLO	Foglio 9 di 13 Scala 1:10000
REV.	DATA	DESCRIZIONE	ELABORATO	VERIFICATO	APPROVATO	
 			Dis. PG-CRV-D-09101			
			Comm. NR/15437			



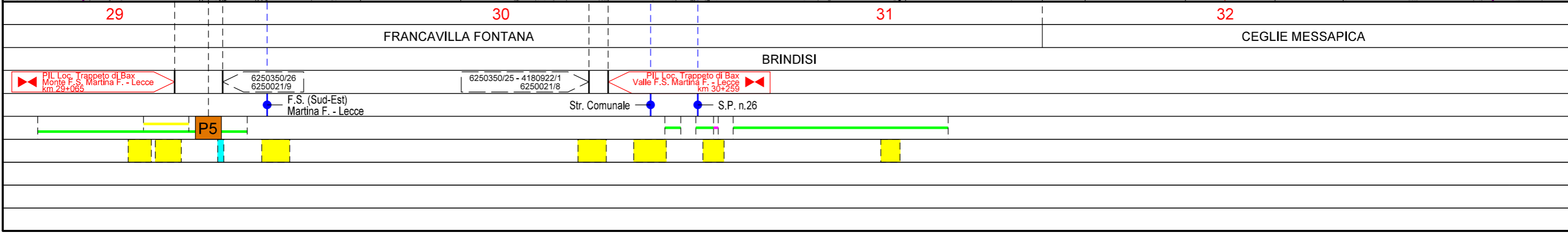
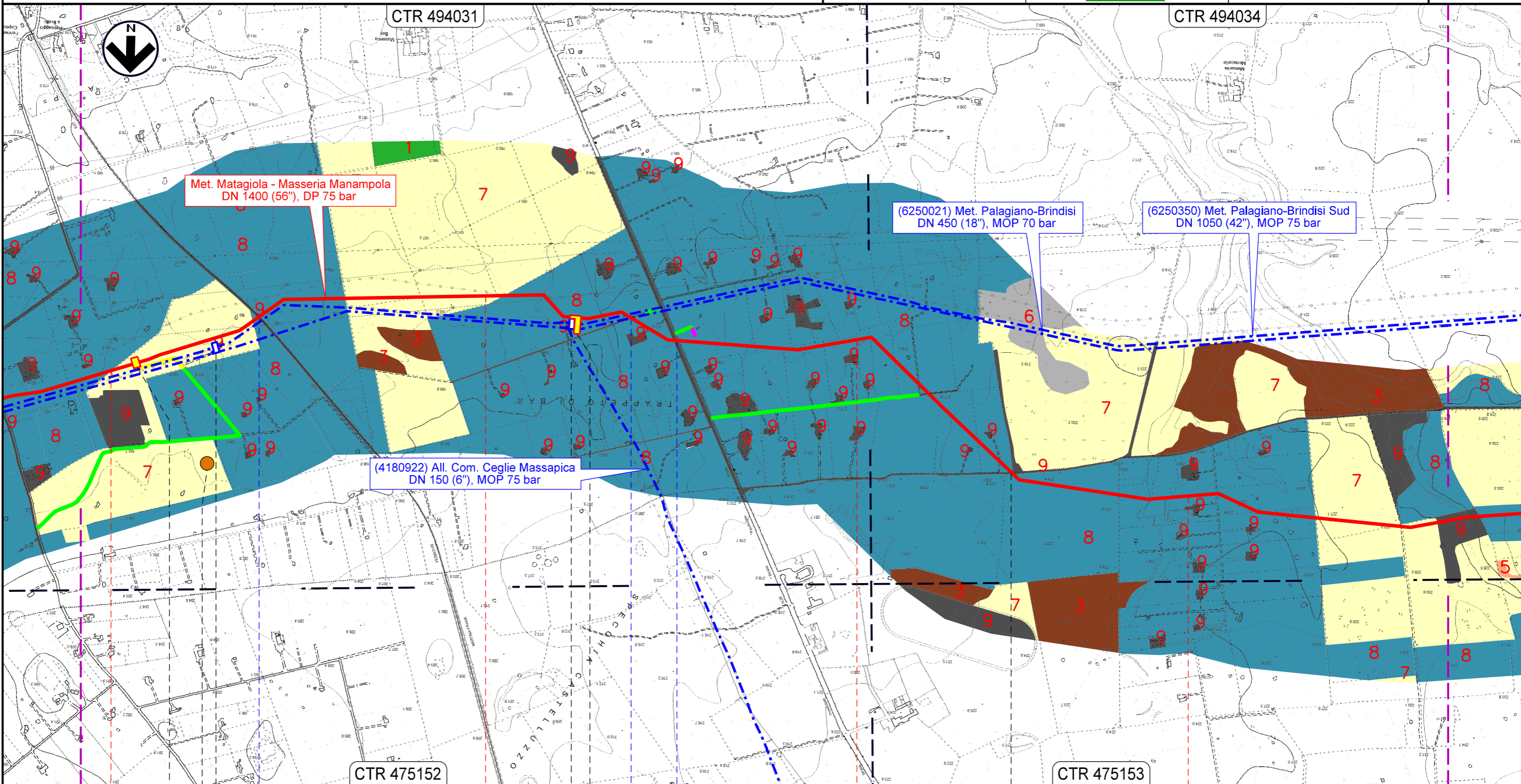
Il presente disegno e' di proprieta' aziendale - La Societa' tutelera' i propri diritti a termine di legge.

25	26	27	28
SAN MICHELE SALENTINO		FRANCAVILLA FONTANA	
BRINDISI			
● Str. Comunale	● S.P. n.28	● S.P. n.27	● Str. Comunale
			
			

MET. MATAGIOLA - MASSERIA MANAMPOLA
DN 1400 (56"), DP 75 bar

CARTA DEI RIPRISTINI VEGETAZIONALI

00	28.07.23	EMISSIONE	CRISTOFARO	ANTOGNOLI	SANTILLO	Foglio 10 di 13
REV.	DATA	DESCRIZIONE	ELABORATO	VERIFICATO	APPROVATO	
 			Dis. PG-CRV-D-09101		Scala 1:10000	
			Comm. NR/15437			

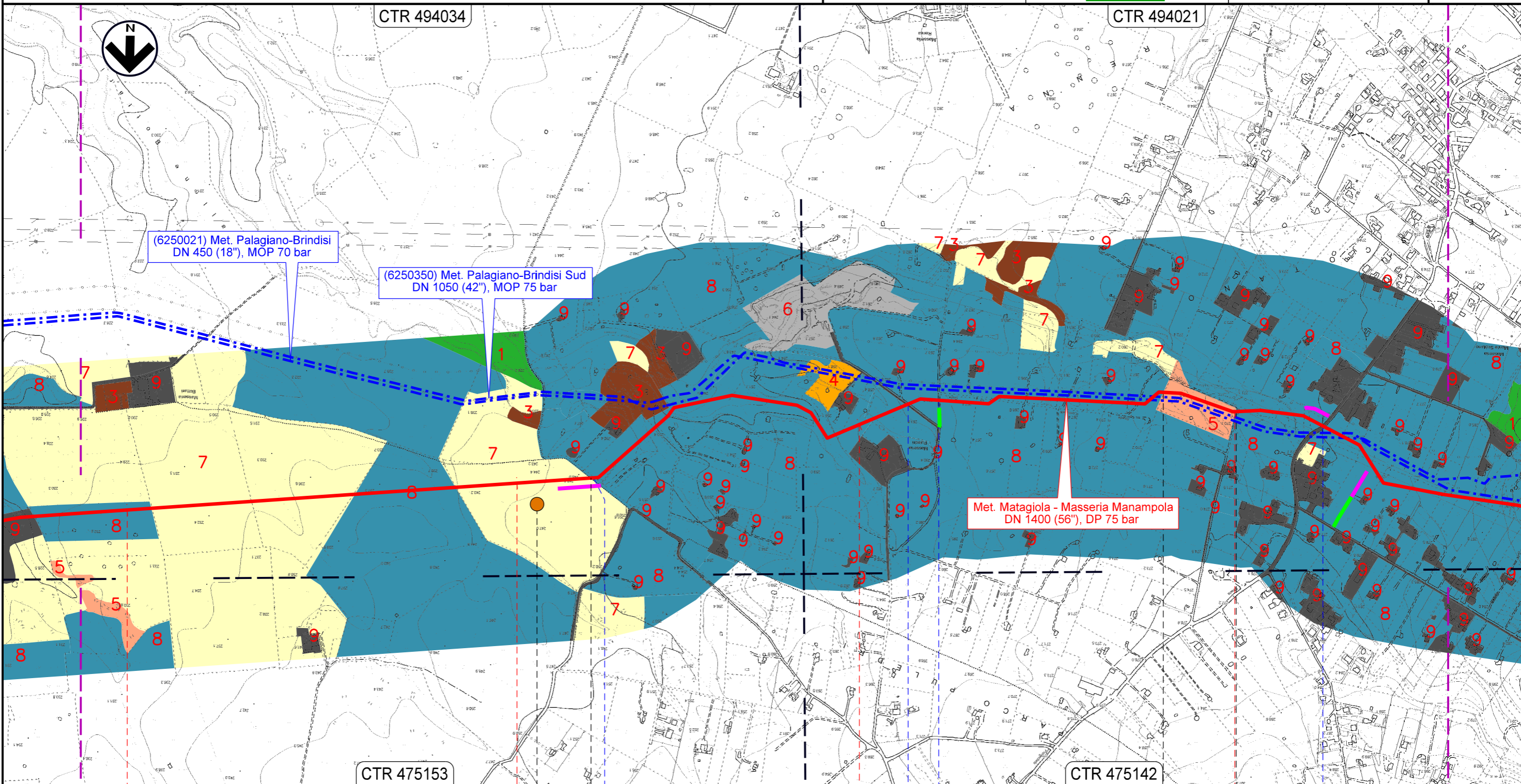


Il presente disegno e' di proprieta' aziendale - La Societa' tutelera' i propri diritti a termine di legge.

MET. MATAGIOLA - MASSERIA MANAMPOLA
DN 1400 (56"), DP 75 bar

CARTA DEI RIPRISTINI VEGETAZIONALI

00	28.07.23	EMISSIONE	CRISTOFARO	ANTOGNOLI	SANTILLO	Foglio 11 di 13
REV.	DATA	DESCRIZIONE	ELABORATO	VERIFICATO	APPROVATO	
 			Dis. PG-CRV-D-09101			Scala 1:10000
			Comm. NR/15437			






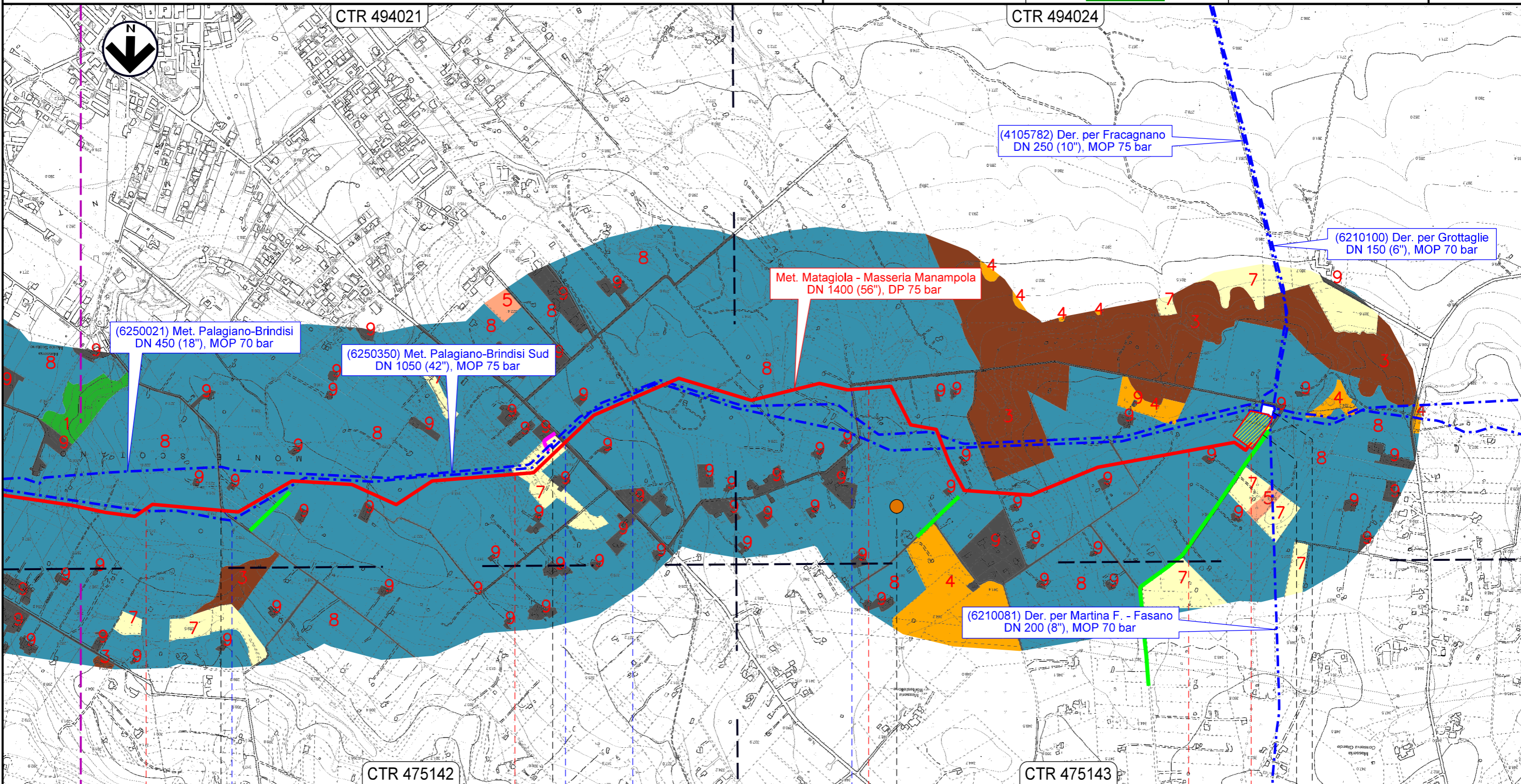
33	34	35	36
CEGLIE MESSAPICA		BRINDISI	VILLA CASTELLI
	Str. Comunale	Str. Comunale	Str. Comunale
	P6		S.P. n.24
			B
			3

Il presente disegno e' di proprieta' aziendale - La Societa' tutelera' i propri diritti a termine di legge.

MET. MATAGIOLA - MASSERIA MANAMPOLA
DN 1400 (56"), DP 75 bar

CARTA DEI RIPRISTINI VEGETAZIONALI

00	28.07.23	EMISSIONE	CRISTOFARO	ANTOGNOLI	SANTILLO	Foglio 12 di 13
REV.	DATA	DESCRIZIONE	ELABORATO	VERIFICATO	APPROVATO	
 			Dis. PG-CRV-D-09101		Scala 1:10000	
			Comm. NR/15437			



Il presente disegno e' di proprieta' aziendale - La Societa' tutelera' i propri diritti a termine di legge.

LEGENDA

SIMBOLOGIA CARTOGRAFICA

- Metanodotto in Progetto
- Impianti di linea in Progetto
- Metanodotti in Esercizio
- Impianti di linea in Esercizio
- Aree impianti stacco-terminale in progetto
- Aree impianti stacco-terminale esistenti
- Gallerie, Tunnel, Mini-Microtunnel, Raise Boring, T.O.C. e Direct Pipe.
- Limite sovrapposizione fogli
- Nuova viabilita'
- Piazzola di stoccaggio tubazioni
- Depositi intermedi
- Strada di accesso all'impianto
- Adeguamento strade esistenti
- Strade di accesso provvisorio

SIMBOLOGIA MECCANICA

- Punto di intercettazione di linea (P.I.L.)
- Punto di intercettazione di derivazione importante (P.I.D.I.)
- Punto di intercettazione di derivazione semplice con stacco da P.I.L. (P.I.D.S.)
- Punto di intercettazione e derivazione semplice con stacco da Linea (P.I.D.S.)
- Punto di intercettazione con discaggio di allacciamento (P.I.D.A.)
- Punto predisposto per il discaggio di allacciamento (P.P.D.A.)
- Punto di sezionamento elettrico
- Stazione predisposta per lancio e ricevimento PIG
- Impianto di riduzione/regolazione della pressione

LEGENDA TEMATICA

LEGENDA DEGLI INERBIMENTI

- Inerbimento miscela di tipo A
- Inerbimento miscela di tipo B

LEGENDA DEI RIMBOSCHIMENTI

- Ripristino di vegetazione ripariale a dominanza di Olmi e Salici
- Ripristino di praterie steppiche con presenza di elementi arbustivi in ambito termofilo
- Ripristino di praterie steppiche con presenza di elementi arbustivi in ambito meso-xerofilo

VEGETAZIONE

- 1 - Formazioni forestali dei *Querceta ilicis* (*Cyclamino-Quercetum ilicis*, *Euphorbio apii-Quercetum trojanae*)
- 2 - Vegetazione igrofila (*Phragmito-Magnocaricetea* e formazioni ad *Arundo donax*) e lembi di vegetazione forestale ripariale (Formazioni ad *Ulmus minor*)
- 3 - Arbusteti a sclerofille (*Oleo-Ceratonion*), misti a lembi di gariga e praterie steppiche
- 4 - Vegetazione delle praterie e dei pascoli (*Stipo-Trachynietea*, *Lygeo-Stipetea*, *Artemisietea*, *Stellarietea*, *Onopordetea*)
- 5 - Vegetazione delle praterie steppiche e degli incolti (*Stipo-Trachynietea*, *Lygeo-Stipetea*, *Artemisietea*, *Stellarietea*), arbusteti di mantello (*Rhamno-Prunetea*) e lembi di macchia dell'*Oleo-Ceratonion*
- 6 - Vegetazione pioniera della cave (*Rosmarinetea*, *Parietarietea*, *Lygeo-Stipetea*)
- 7 - Vegetazione segetale (*Papaveretea rhoeadis*)
- 8 - Vegetazione sinantropica delle colture legnose agrarie (*Stellarietea mediae*, *Galio-Urticetea*, *Artemisietea*)
- 9 - Vegetazione sinantropico-ruderale (Classe *Parietarietea*, *Polygono-Poetea annuae*, *Stellarietea*, *Pegano-Salsoletea*)

Il presente disegno e' di proprieta' aziendale - La Societa' tutelera' i propri diritti a termine di legge.

Progressiva chilometrica	N.									
Comuni										
Province										
Impianti	TIPO n.xx km xx+xxx n. - Esistente									
Attraversamenti	Tipologia Attraversamento (SS n. ##, corso d'acqua, ferrovia, ecc.)									
Strade - Piazzole tubazioni	ACCESSO IMPIANTI	ADEGUAMENTI STRADE	STRADE PROVVISORIE	DEPOSITI INTERMEDI	Din	N. PIAZ.	Pn			
Fascia di lavoro	ALLARGATA	RIDOTTA								
Inerbimenti	A B									
Rimboschimenti	1 2 3									