

COROGRAFIA Scala 1:200.000

FILIPPO IANNI
 ARCHEOLOGO
 P.IVA 01800890855
 CELL. 398.996931
(Signature)

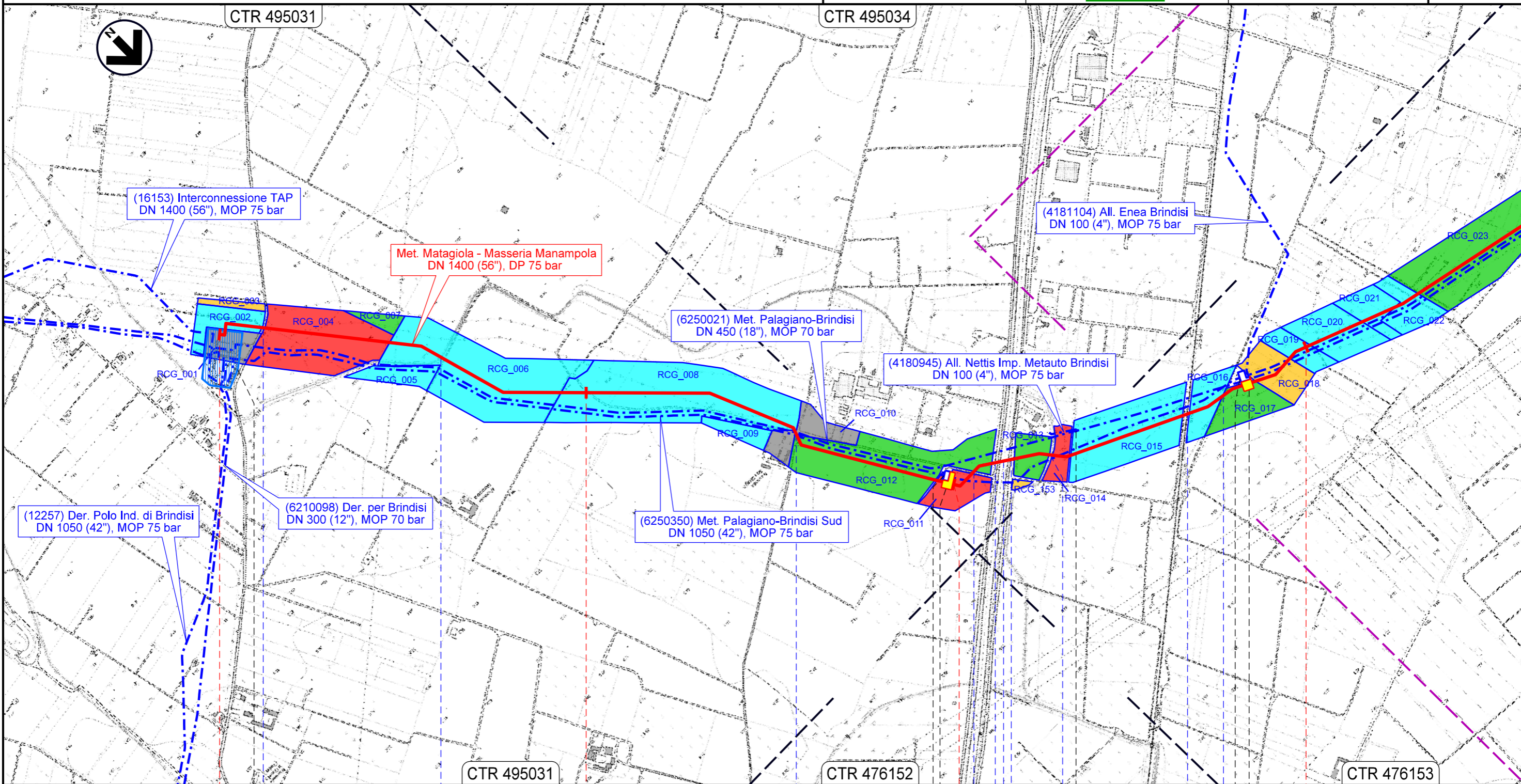
00	06.07.23	EMISSIONE		DEL VECCHIO	ANTOGNOLI	SANTILLO
REV.	DATA	DESCRIZIONE		ELABORATO	VERIFICATO	APPROVATO
Proprietario		Progettista		Disegno		
				PG-CVS-D-09101		
MET. MATAGIOLA - MASSERIA MANAMPOLA DN 1400 (56"), DP 75 bar METANODOTTO IN PROGETTO				Revisione 00		
				Comm. NR/15437		
				Cod. tec.		
CARTA DELLE UNITA' DI RICOGNIZIONE E DELLA VISIBILTA' DEI SUOLI				Scala 1:10000		

MET. MATAGIOLA - MASSERIA MANAMPOLA
DN 1400 (56"), DP 75 bar

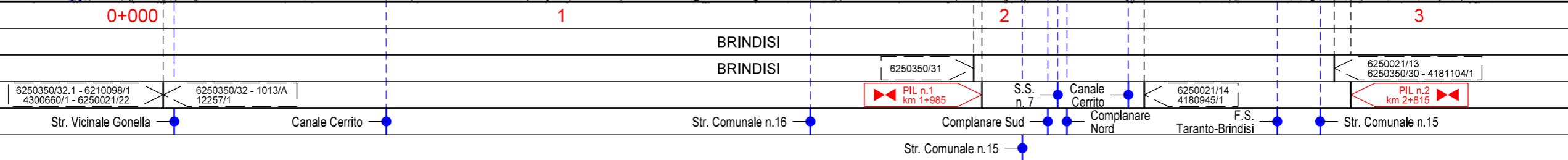
00	06.07.23	EMISSIONE	DEL VECCHIO	ANTOGNOLI	SANTILLO
REV.	DATA	DESCRIZIONE	ELABORATO	VERIFICATO	APPROVATO
 			Dis. PG-CVS-D-09101		
			Comm. NR/15437		

Foglio
2
di 13
Scala
1:10000

CARTA DELLE UNITA' DI RICOGNIZIONE E DELLA VISIBILITA' DEI SUOLI



Il presente disegno e' di proprieta' aziendale - La Societa' tutelera' i propri diritti a termine di legge.

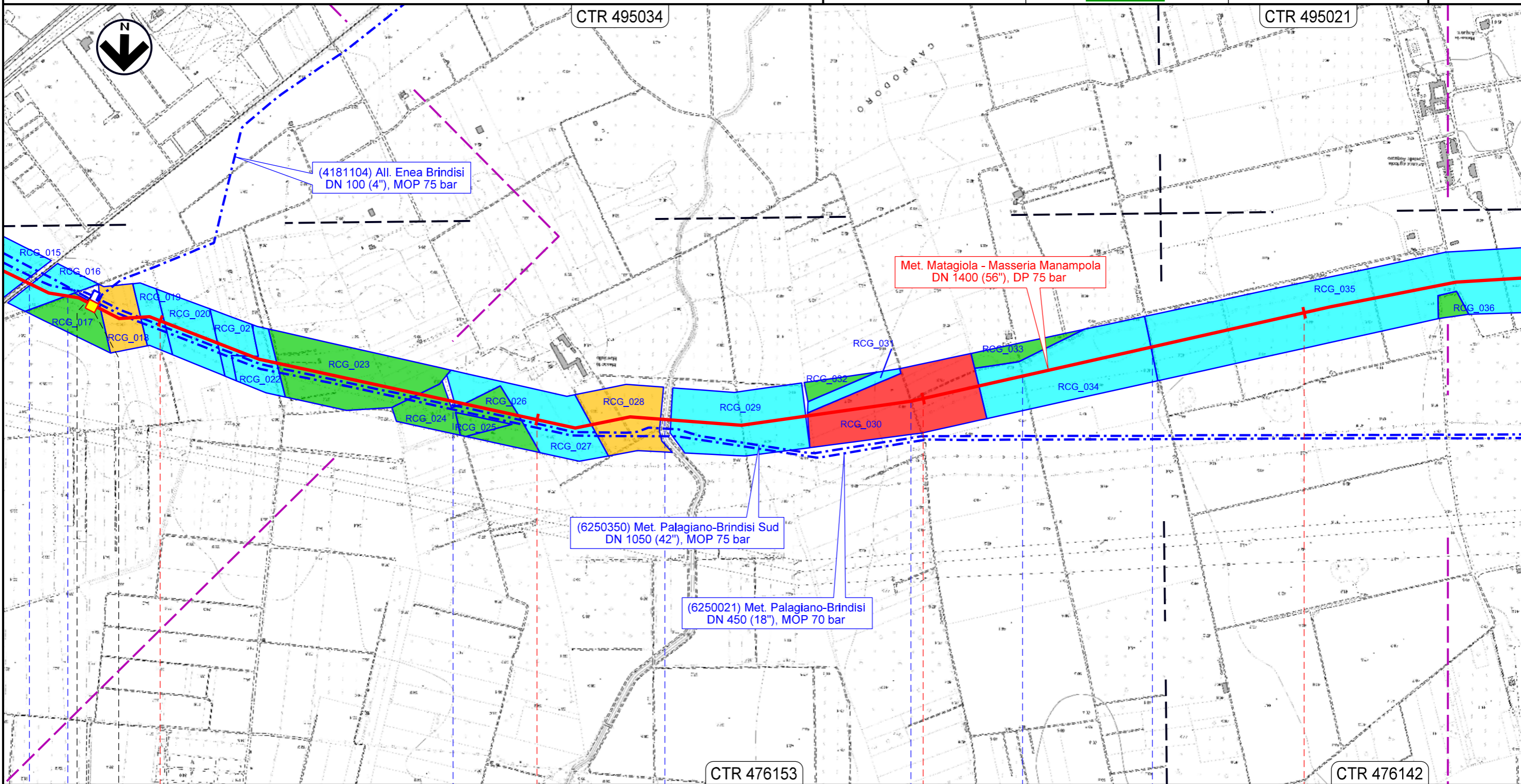


MET. MATAGIOLA - MASSERIA MANAMPOLA
DN 1400 (56"), DP 75 bar

CARTA DELLE UNITA' DI RICOGNIZIONE E DELLA VISIBILITA' DEI SUOLI

00	06.07.23	EMISSIONE	DEL VECCHIO	ANTOGNOLI	SANTILLO
REV.	DATA	DESCRIZIONE	ELABORATO	VERIFICATO	APPROVATO
					
			Dis.	PG-CVS-D-09101	
			Comm.	NR/15437	

Foglio
3
di 13
Scala
1:10000



Il presente disegno e' di proprieta' aziendale - La Societa' tutelera' i propri diritti a termine di legge.

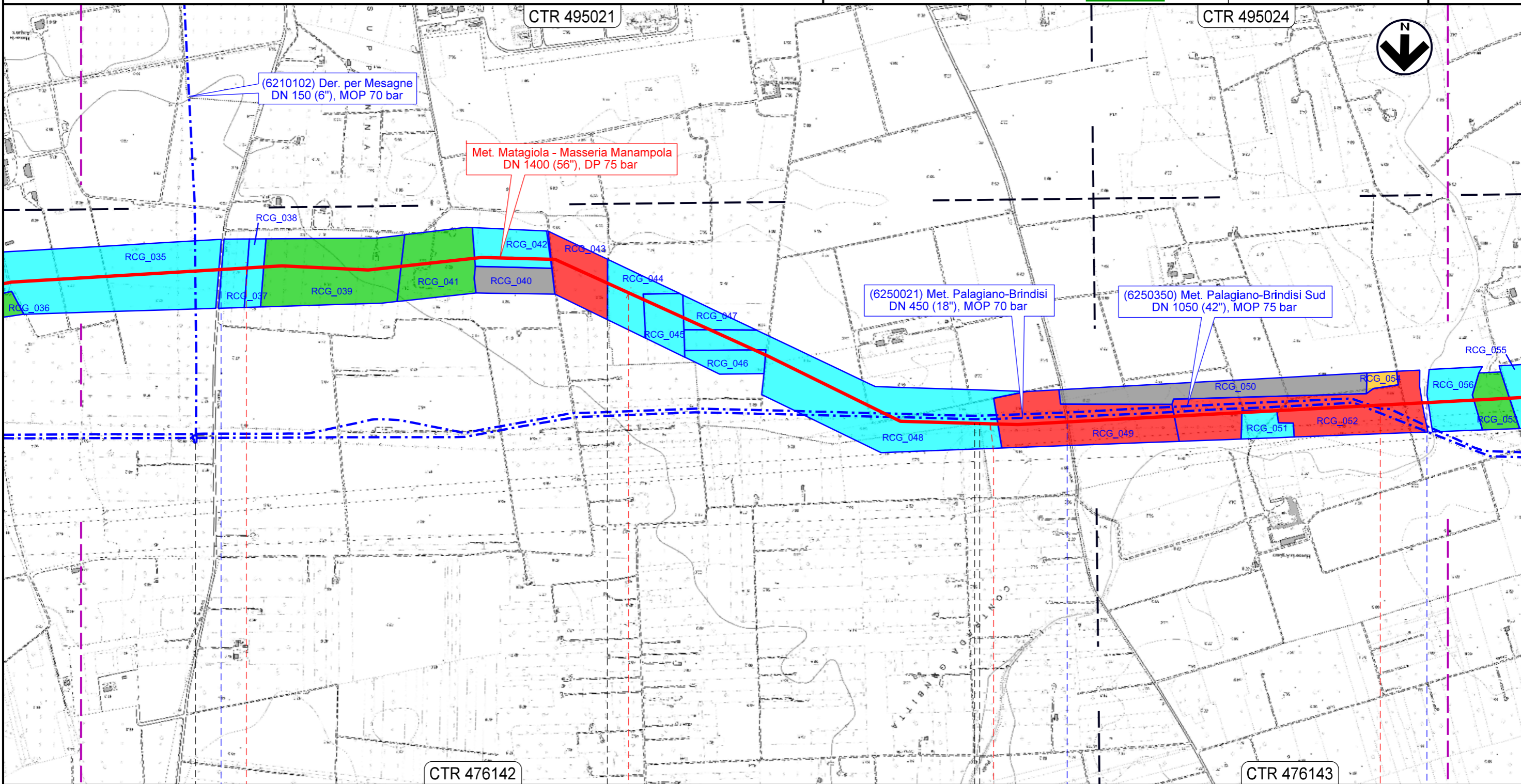
3		4		5		6	
BRINDISI							
BRINDISI							
6250021/13 6250350/30 - 4181104/1 F.S. Taranto-Brindisi		Str. Comunale n.50		Canale Galina		Str. Comunale n.50	
Str. Comunale n.15				Str. Comunale n.51		Str. Comunale n.15	

MET. MATAGIOLA - MASSERIA MANAMPOLA
DN 1400 (56"), DP 75 bar

CARTA DELLE UNITA' DI RICOGNIZIONE E DELLA VISIBILITA' DEI SUOLI

00	06.07.23	EMISSIONE	DEL VECCHIO	ANTOGNOLI	SANTILLO
REV.	DATA	DESCRIZIONE	ELABORATO	VERIFICATO	APPROVATO
			Dis. PG-CVS-D-09101		
			Comm. NR/15437		

Foglio
4
di 13
Scala
1:10000



7	8	9	10
BRINDISI	MESAGNE BRINDISI	BRINDISI	MESAGNE
S.P. n.44		S.P. n.37	Canale Reale

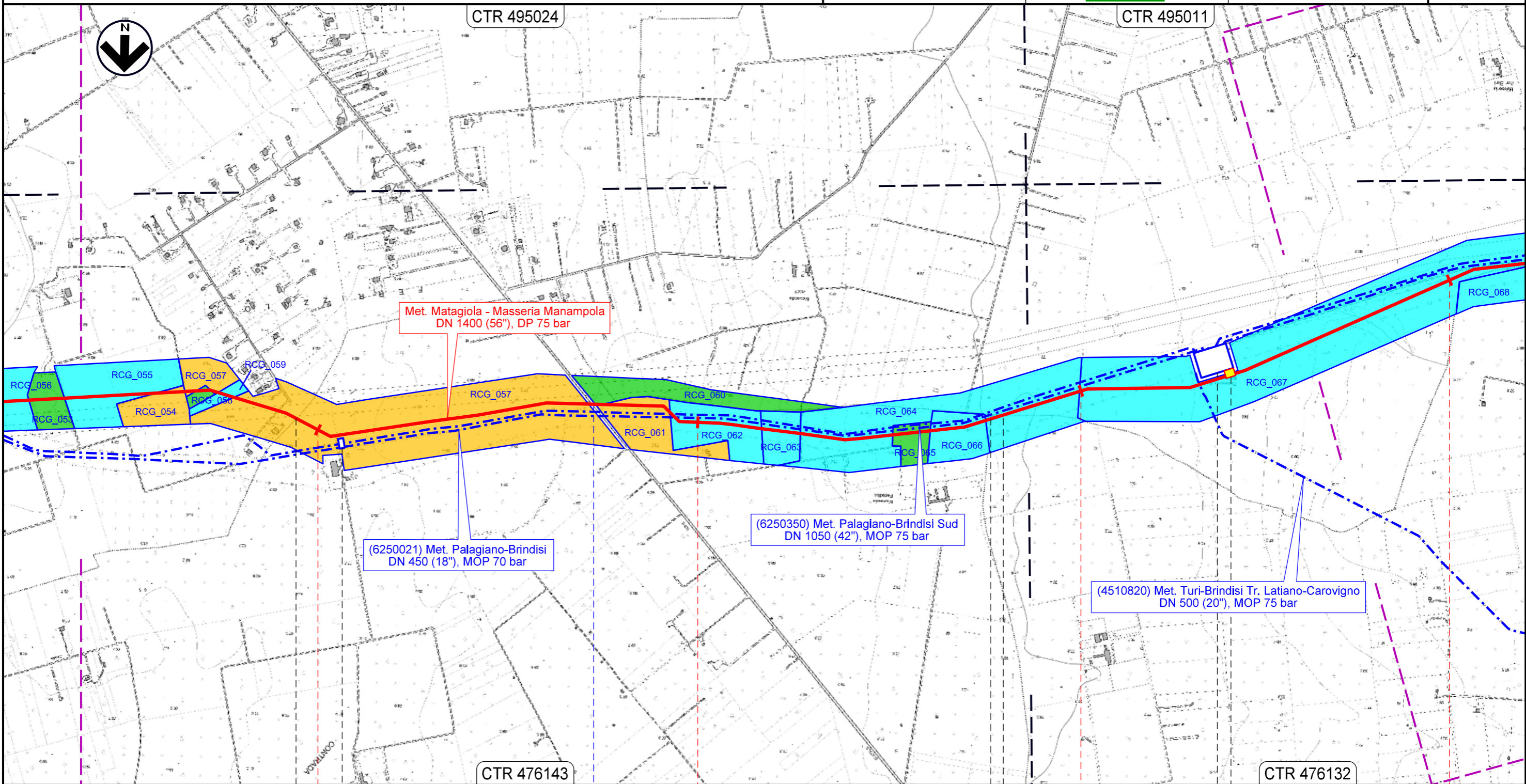
Il presente disegno e' di proprieta' aziendale - La Societa' tutelera' i propri diritti a termine di legge.

MET. MATAGIOLA - MASSERIA MANAMPOLA
DN 1400 (56"), DP 75 bar

00	06.07.23	EMISSIONE	DEL VECCHIO	ANTOGNOLI	SANTILLO
REV.	DATA	DESCRIZIONE	ELABORATO	VERIFICATO	APPROVATO
			Dis. PG-CVS-D-09101		
			Comm. NR/15437		

Foglio
5
di 13
Scala
1:10000

CARTA DELLE UNITA' DI RICOGNIZIONE E DELLA VISIBILITA' DEI SUOLI



MESAGNE 11 12 13 14 LATIANO

BRINDISI BRINDISI SAN VITO DEI NORMANNI

6250350/29

S.S. n.605

6250021/11.1 - 6250350/28
4510820/33

PIL n.3
km 13+390

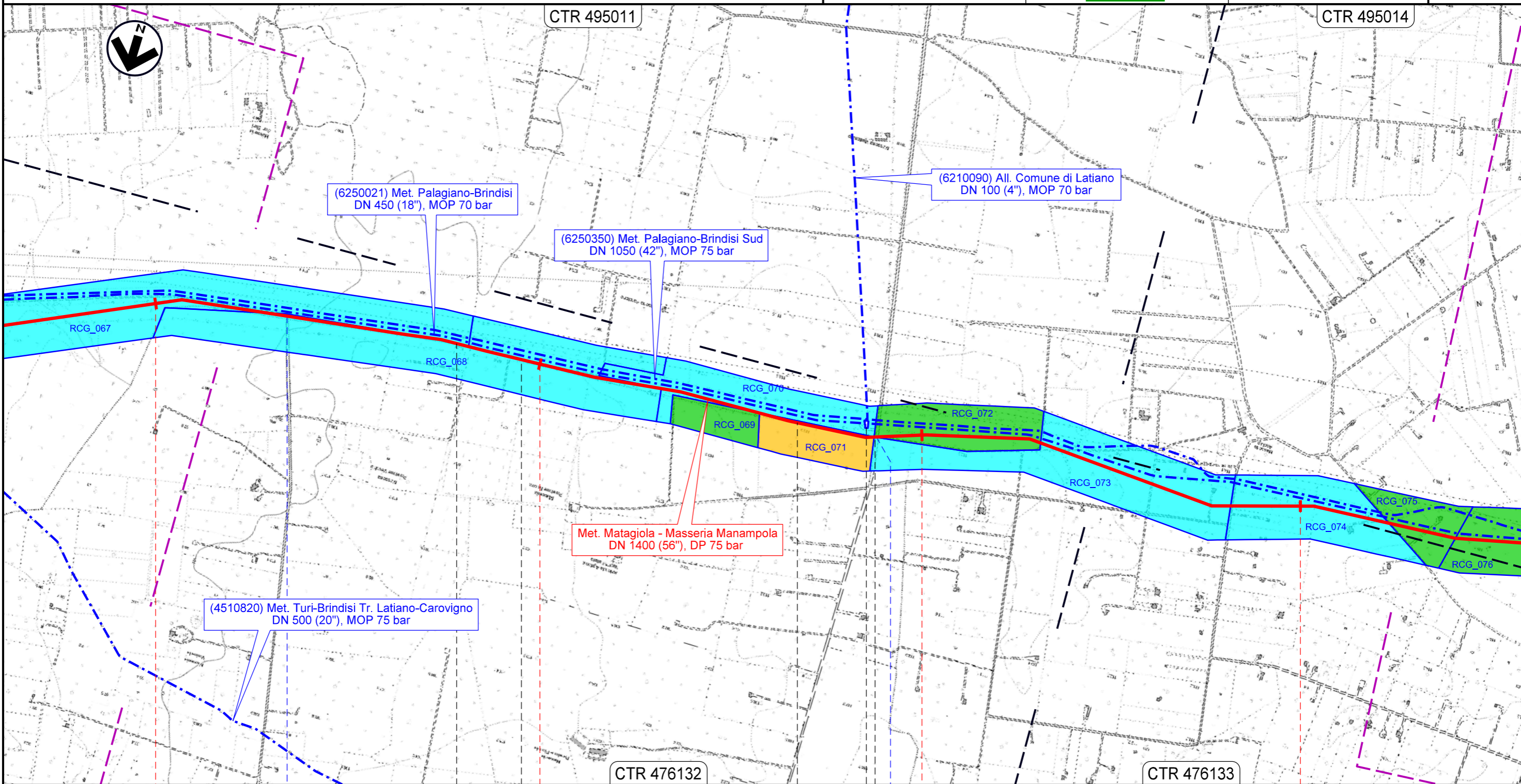
Il presente disegno e' di proprieta' aziendale - La Societa' tutelera' i propri diritti a termine di legge.

MET. MATAGIOLA - MASSERIA MANAMPOLA
DN 1400 (56"), DP 75 bar

CARTA DELLE UNITA' DI RICOGNIZIONE E DELLA VISIBILITA' DEI SUOLI

00	06.07.23	EMISSIONE	DEL VECCHIO	ANTOGNOLI	SANTILLO
REV.	DATA	DESCRIZIONE	ELABORATO	VERIFICATO	APPROVATO
					
			Dis.	PG-CVS-D-09101	
			Comm.	NR/15437	

Foglio
6
di 13
Scala
1:10000



14	LATIANO	15	LATIANO	16	BRINDISI	17	LATIANO
		SAN VITO DEI NORMANNI	SAN VITO DEI NORMANNI				
	Str. Comunale			S.P. n.46			

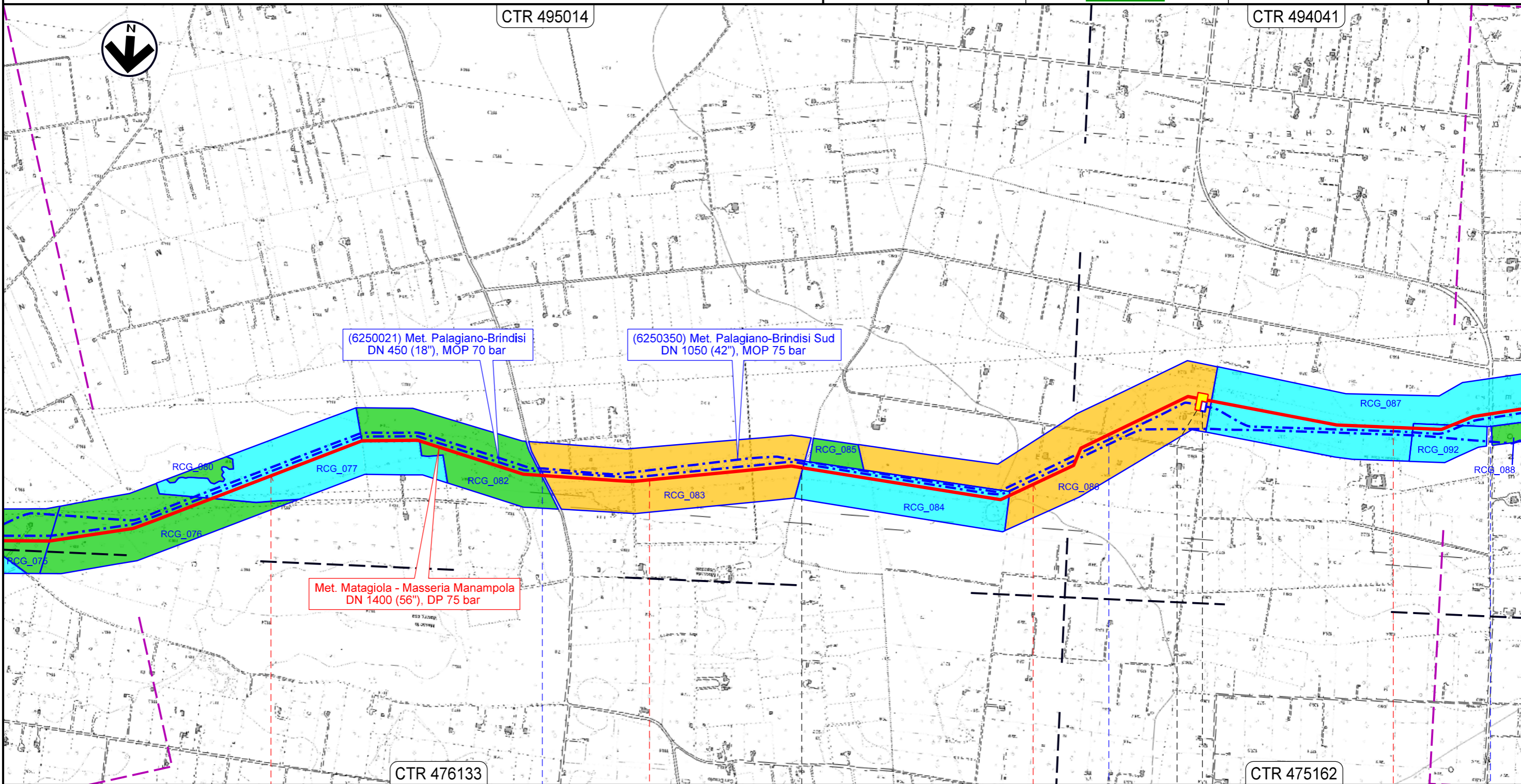
Il presente disegno e' di proprieta' aziendale - La Societa' tutelera' i propri diritti a termine di legge.

MET. MATAGIOLA - MASSERIA MANAMPOLA
DN 1400 (56"), DP 75 bar

CARTA DELLE UNITA' DI RICOGNIZIONE E DELLA VISIBILITA' DEI SUOLI

00	06.07.23	EMISSIONE	DEL VECCHIO	ANTOGNOLI	SANTILLO
REV.	DATA	DESCRIZIONE	ELABORATO	VERIFICATO	APPROVATO
					
			Dis.	PG-CVS-D-09101	
			Comm.	NR/15437	

Foglio
7
di 13
Scala
1:10000



(6250021) Met. Palagiano-Brindisi
DN 450 (18"), MOP 70 bar

(6250350) Met. Palagiano-Brindisi Sud
DN 1050 (42"), MOP 75 bar

Met. Matagiola - Masseria Manampola
DN 1400 (56"), DP 75 bar

CTR 476133

CTR 475162

18

19

20

21

LATIANO

BRINDISI

SAN VITO DEI NORMANNI

Str. Comunale

Str. Comunale

S.P. n.47

PII n.4
km 20+505

6250350/27

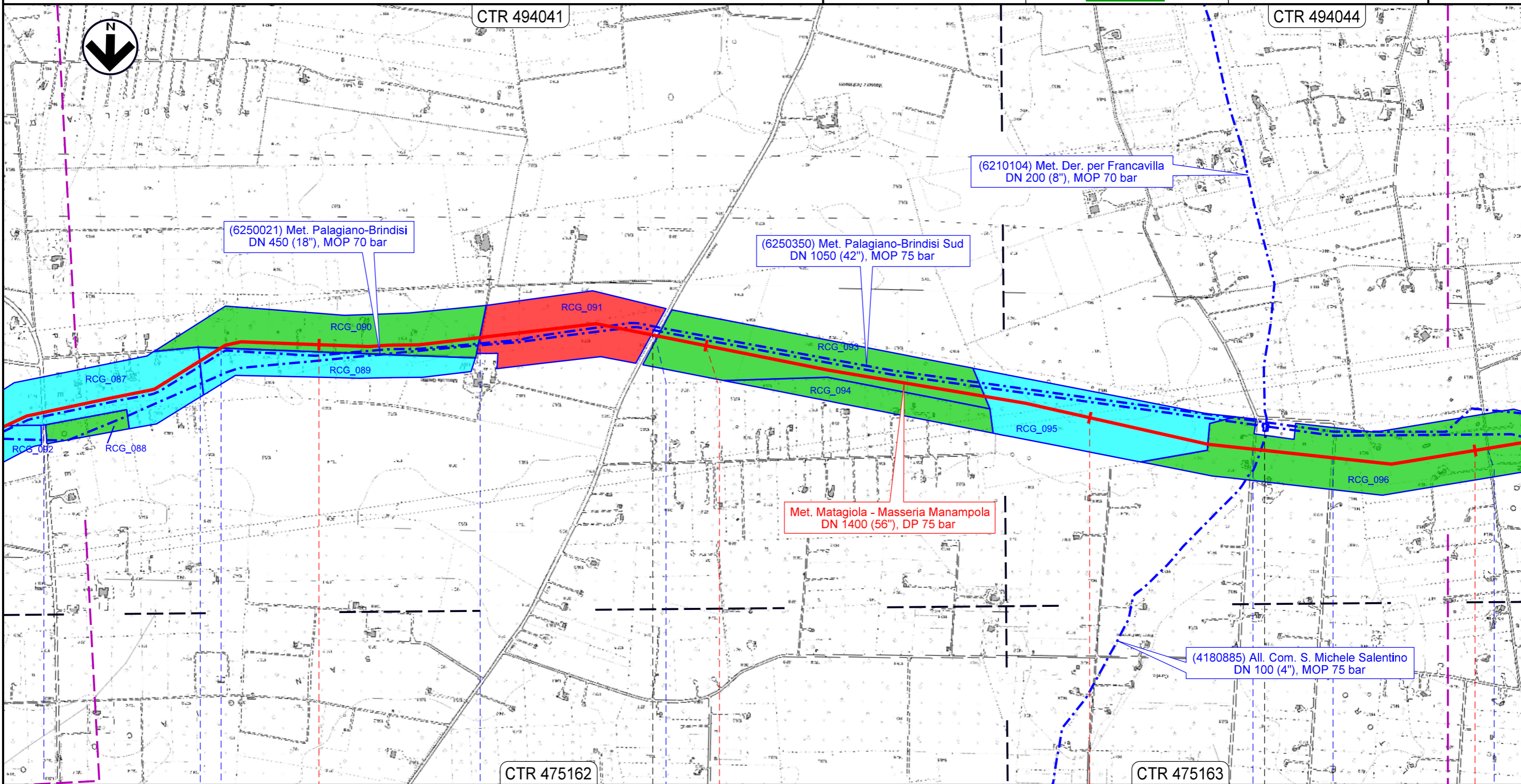
Il presente disegno e' di proprieta' aziendale - La Societa' tutelera' i propri diritti a termine di legge.

MET. MATAGIOLA - MASSERIA MANAMPOLA
DN 1400 (56"), DP 75 bar

00	06.07.23	EMISSIONE	DEL VECCHIO	ANTOGNOLI	SANTILLO
REV.	DATA	DESCRIZIONE	ELABORATO	VERIFICATO	APPROVATO
 			Dis.	PG-CVS-D-09101	
			Comm.	NR/15437	

Foglio
8
di 13
Scala
1:10000

CARTA DELLE UNITA' DI RICOGNIZIONE E DELLA VISIBILITA' DEI SUOLI



22 SAN VITO DEI NORMANNI 23 BRINDISI 24 SAN MICHELE SALENTINO 25

S.P. n.47 Str. Comunale Str. Comunale S.P. n.48 Str. Comunale Str. Comunale Str. Comunale

6210104/1 - 4180885/1
6250021/10

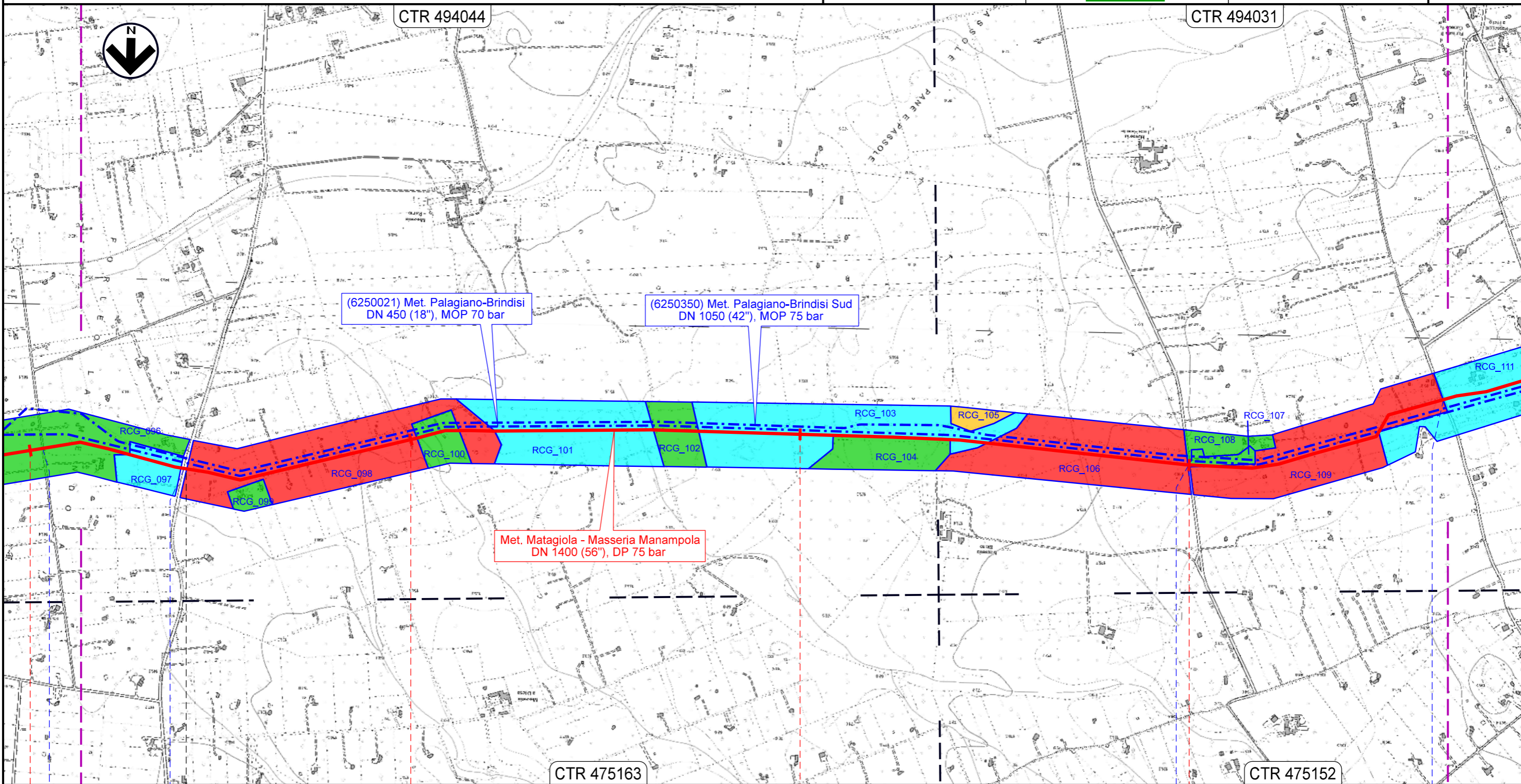
Il presente disegno e' di proprieta' aziendale - La Societa' tutelera' i propri diritti a termine di legge.

MET. MATAGIOLA - MASSERIA MANAMPOLA
DN 1400 (56"), DP 75 bar

CARTA DELLE UNITA' DI RICOGNIZIONE E DELLA VISIBILITA' DEI SUOLI

00	06.07.23	EMISSIONE	DEL VECCHIO	ANTOGNOLI	SANTILLO
REV.	DATA	DESCRIZIONE	ELABORATO	VERIFICATO	APPROVATO
			Dis.	PG-CVS-D-09101	
			Comm.	NR/15437	

Foglio
9
di 13
Scala
1:10000



Il presente disegno e' di proprieta' aziendale - La Societa' tutelera' i propri diritti a termine di legge.

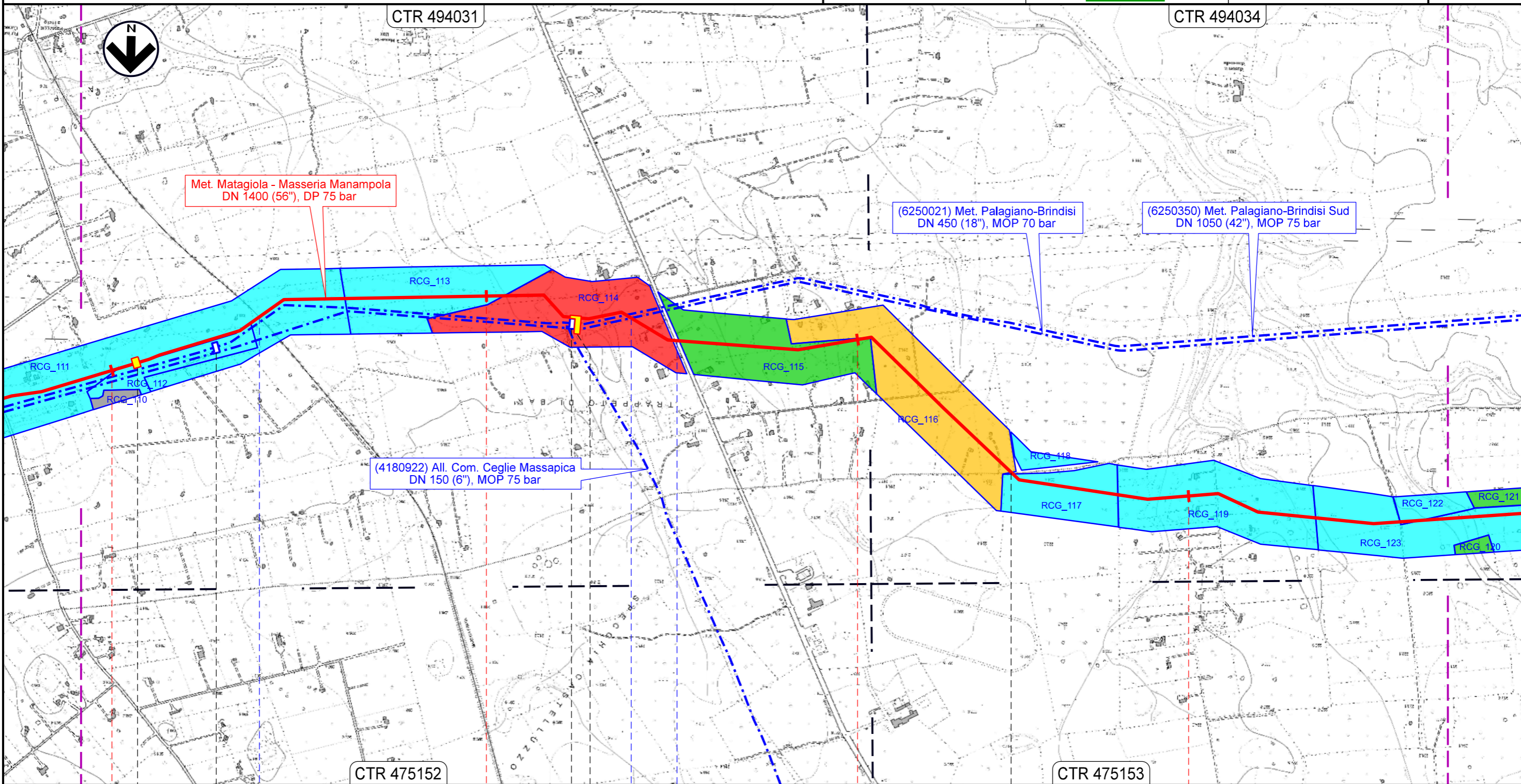
25	26	27	28
SAN MICHELE SALENTINO		FRANCAVILLA FONTANA	
BRINDISI			
● Str. Comunale	● S.P. n.28	S.P. n.27	● Str. Comunale

MET. MATAGIOLA - MASSERIA MANAMPOLA
DN 1400 (56"), DP 75 bar

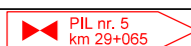
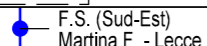
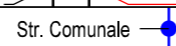
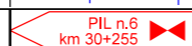
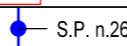
CARTA DELLE UNITA' DI RICOGNIZIONE E DELLA VISIBILITA' DEI SUOLI

00	06.07.23	EMISSIONE	DEL VECCHIO	ANTOGNOLI	SANTILLO
REV.	DATA	DESCRIZIONE	ELABORATO	VERIFICATO	APPROVATO
					
			Dis.	PG-CVS-D-09101	
			Comm.	NR/15437	

Foglio
10
di 13
Scala
1:10000



29	30	31	32
FRANCAVILLA FONTANA		BRINDISI	CEGLIE MESSAPICA

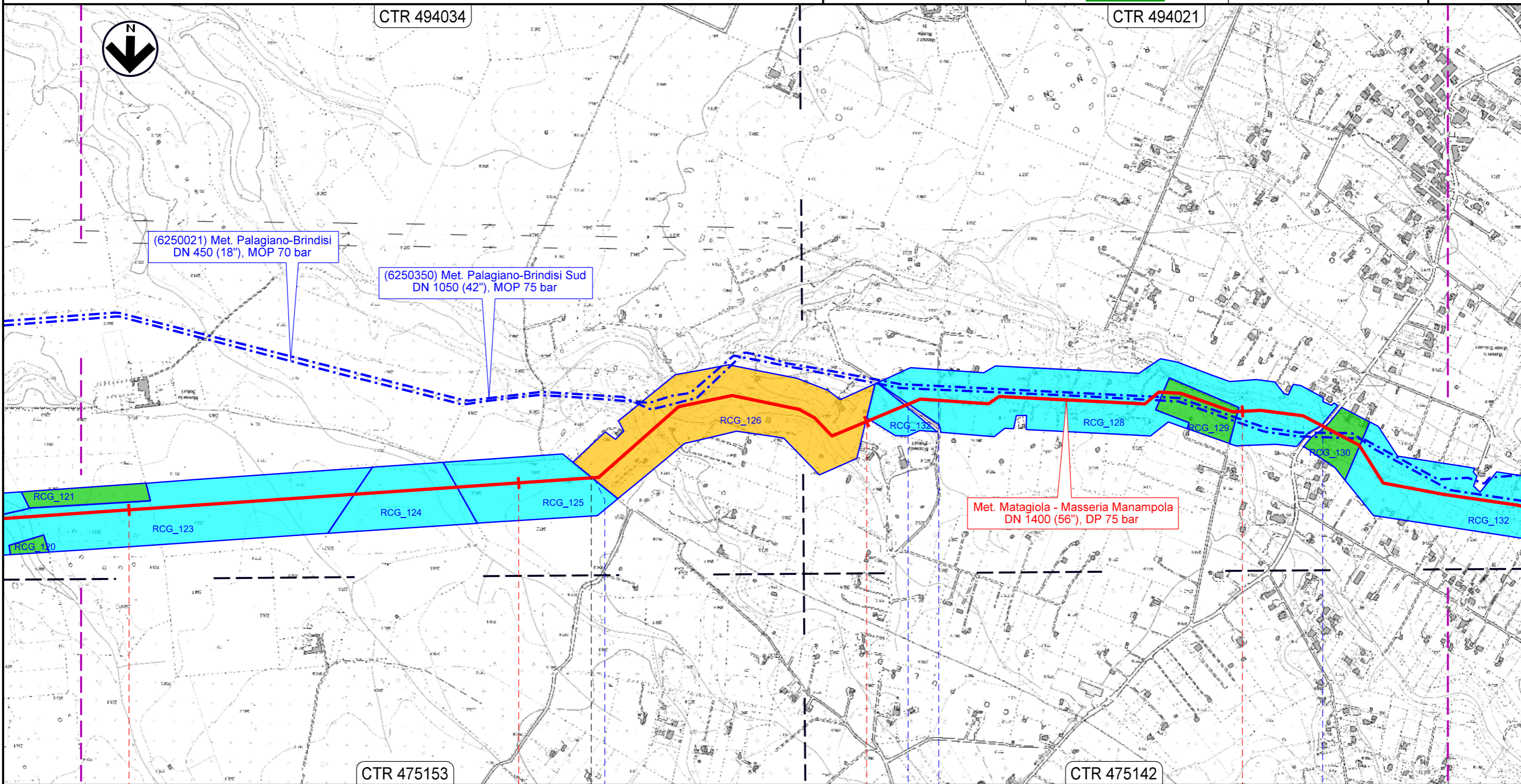
	6250350/26 6250021/9 	6250350/25 - 4180922/1 6250021/8 		
---	--	--	---	---

Il presente disegno e' di proprieta' aziendale - La Societa' tutelera' i propri diritti a termine di legge.

MET. MATAGIOLA - MASSERIA MANAMPOLA
DN 1400 (56"), DP 75 bar

CARTA DELLE UNITA' DI RICOGNIZIONE E DELLA VISIBILITA' DEI SUOLI

00	06.07.23	EMISSIONE	DEL VECCHIO	ANTOGNOLI	SANTILLO	Foglio 11 di 13 Scala 1:10000
REV.	DATA	DESCRIZIONE	ELABORATO	VERIFICATO	APPROVATO	
						Dis. PG-CVS-D-09101
						Comm. NR/15437



33	34	35	36
CEGLIE MESSAPICA		BRINDISI	VILLA CASTELLI
	Str. Comunale	Str. Comunale	Str. Comunale
			S.P. n.24

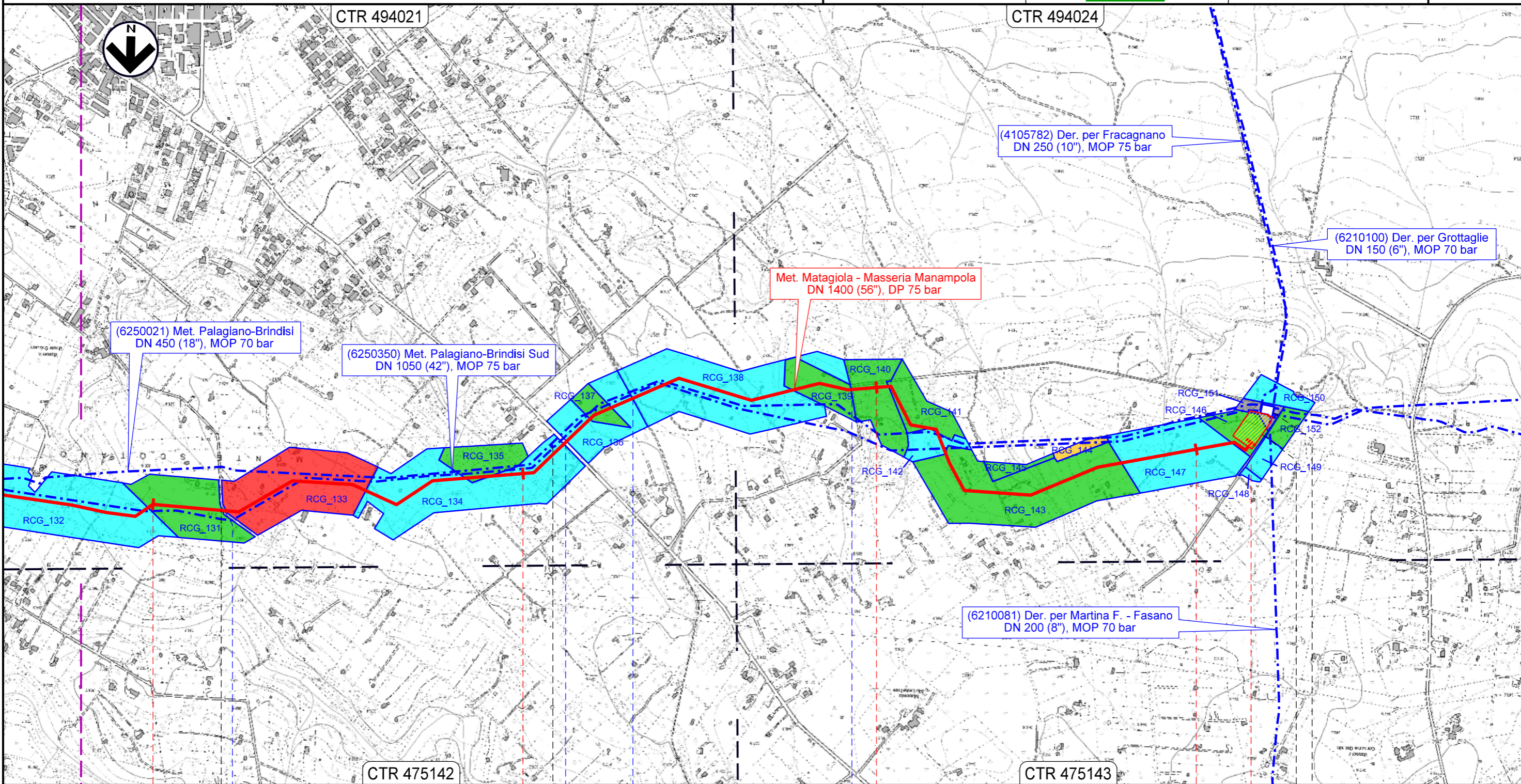
Il presente disegno e' di proprieta' aziendale - La Societa' tutelera' i propri diritti a termine di legge.

MET. MATAGIOLA - MASSERIA MANAMPOLA
DN 1400 (56"), DP 75 bar

CARTA DELLE UNITA' DI RICOGNIZIONE E DELLA VISIBILITA' DEI SUOLI

00	06.07.23	EMISSIONE	DEL VECCHIO	ANTOGNOLI	SANTILLO
REV.	DATA	DESCRIZIONE	ELABORATO	VERIFICATO	APPROVATO
					
			Dis.	PG-CVS-D-09101	
			Comm.	NR/15437	

Foglio
12
di 13
Scala
1:10000



37	38	39	40	40+159
VILLA CASTELLI		MARTINA FRANCA		
BRINDISI		TARANTO		
Str. Comunale	S.P. n.66	Acquedotto Pugliese	Str. Comunale	Stazione L/R - PIG n.7 km 40+159
12779/1 12943/1				4105782/1 - 6250350/24 6250021/7 - 6210100/1

Il presente disegno e' di proprieta' aziendale - La Societa' tutelera' i propri diritti a termine di legge.

00	06.07.23	EMISSIONE	DEL VECCHIO	ANTOGNOLI	SANTILLO
REV.	DATA	DESCRIZIONE	ELABORATO	VERIFICATO	APPROVATO
			Dis. PG-CVS-D-09101		
			Comm. NR/15437		

CARTA DELLE UNITA' DI RICOGNIZIONE E DELLA VISIBILITA' DEI SUOLI



LEGENDA

SIMBOLOGIA CARTOGRAFICA

- Metanodotto in Progetto
- Impianti di linea in Progetto
- Metanodotti in Esercizio
- Impianti di linea in Esercizio
- Aree impianti stacco-terminale in progetto
- Aree impianti stacco-terminale esistenti
- Gallerie, Tunnel, Mini-Microtunnel, Raise Boring, T.O.C. e Direct Pipe.
- Limite sovrapposizione fogli
- Nuova viabilita'

Met. xxxxxx - xxxxxxxx
DN xxx (xx"), DP xx bar

(Codice Imp.) xxxxxxxx
DN xxx (x"), MOP xx bar

SIMBOLOGIA MECCANICA

- Punto di intercettazione di linea (P.I.L.)
- Punto di intercettazione di derivazione importante (P.I.D.I.)
- Punto di intercettazione di derivazione semplice con stacco da P.I.L. (P.I.D.S.)
- Punto di intercettazione e derivazione semplice con stacco da Linea (P.I.D.S.)
- Punto di intercettazione con discaggio di allacciamento (P.I.D.A.)
- Punto predisposto per il discaggio di allacciamento (P.P.D.A.)
- Punto di sezionamento elettrico
- Stazione predisposta per lancio e ricevimento PIG
- Impianto di riduzione/regolazione della pressione

LEGENDA ARCHEOLOGICA

SIMBOLOGIA TEMATICA

Gradi di Visibilità dei Suoli

- Grado 0 (Area non accessibile)
- Grado 2 (Nulla)
- Grado 3 (Bassa)
- Grado 4 (Media)
- Grado 5 (Alta)

Il presente disegno e' di proprieta' aziendale - La Societa' tutelera' i propri diritti a termine di legge.

Progressiva chilometrica	N.
Comuni	
Province	
Impianti	TIPO n.xx km xx+xxx
Attraversamenti	n. - Esistente
	Tipologia Attraversamento (SS n. ##, corso d'acqua, ferrovia, ecc.)