



COROGRAFIA Scala 1:200.000

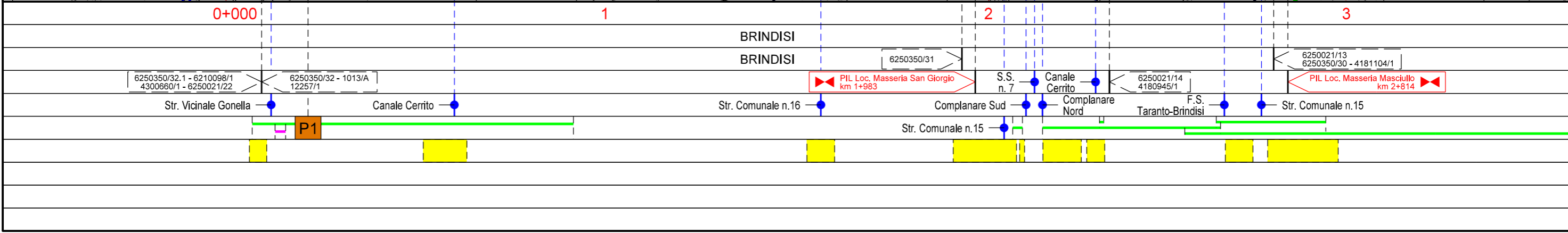
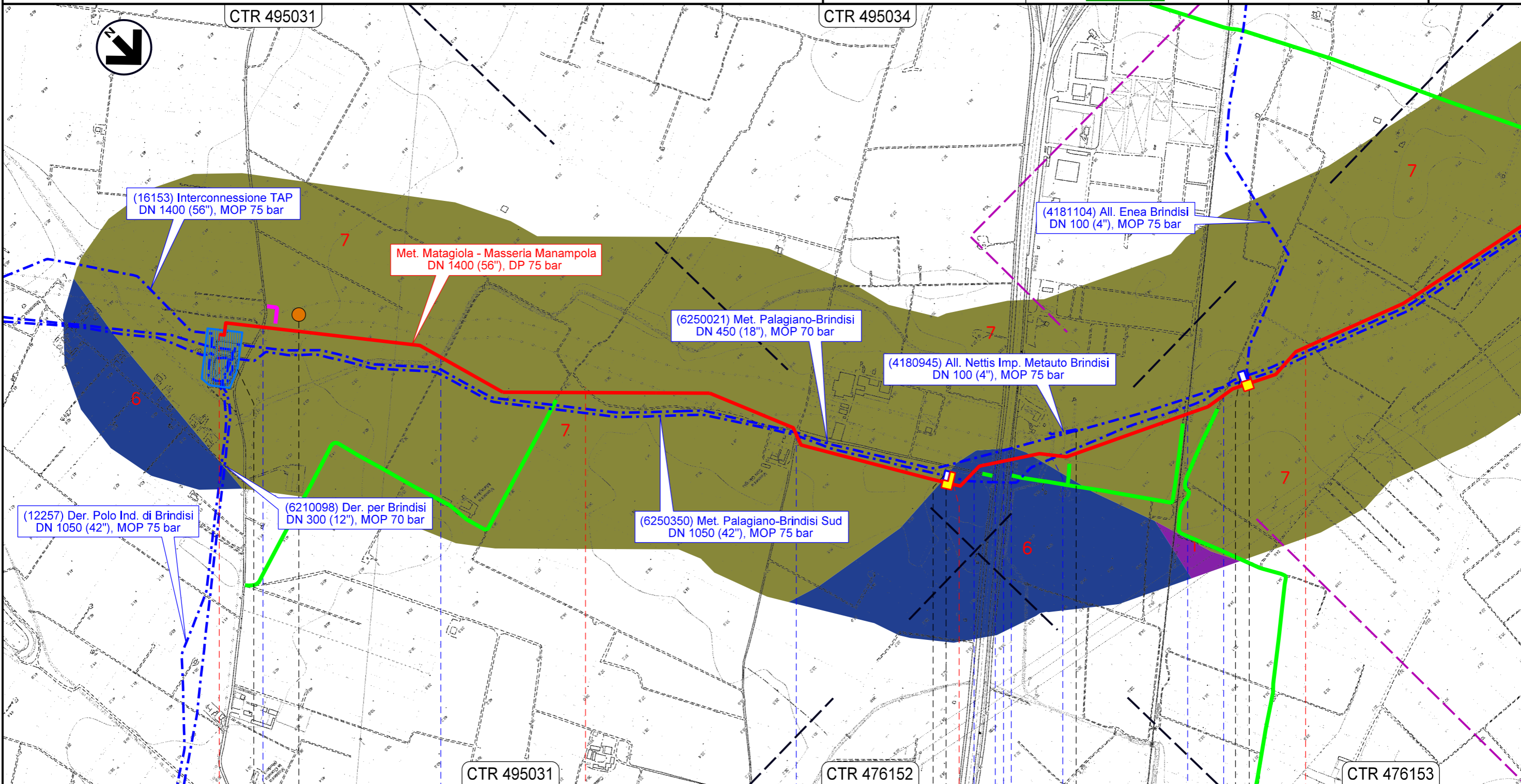
Il presente disegno e' di proprieta' aziendale - La Societa' tutelera' i propri diritti a termine di legge.

00	08.08.23	EMISSIONE		CRISTOFARO	ANTOGNOLI	SANTILLO
REV.	DATA	DESCRIZIONE		ELABORATO	VERIFICATO	APPROVATO
Proprietario		Progettista		Disegno		
				PG-PEDO-D-09101		
MET. MATAGIOLA - MASSERIA MANAMPOLA DN 1400 (56"), DP 75 bar METANODOTTO IN PROGETTO						Revisione 00
						Comm. NR/15437
						Cod. tec.
CARTA DEI SUOLI						Scala 1:10000

MET. MATAGIOLA - MASSERIA MANAMPOLA
DN 1400 (56"), DP 75 bar

CARTA DEI SUOLI

00	08.08.23	EMISSIONE	CRISTOFARO	ANTOGNOLI	SANTILLO	Foglio 2 di 13
REV.	DATA	DESCRIZIONE	ELABORATO	VERIFICATO	APPROVATO	
 			Dis. PG-PEDO-E-09101		Scala 1:10000	
			Comm. NR/15437			

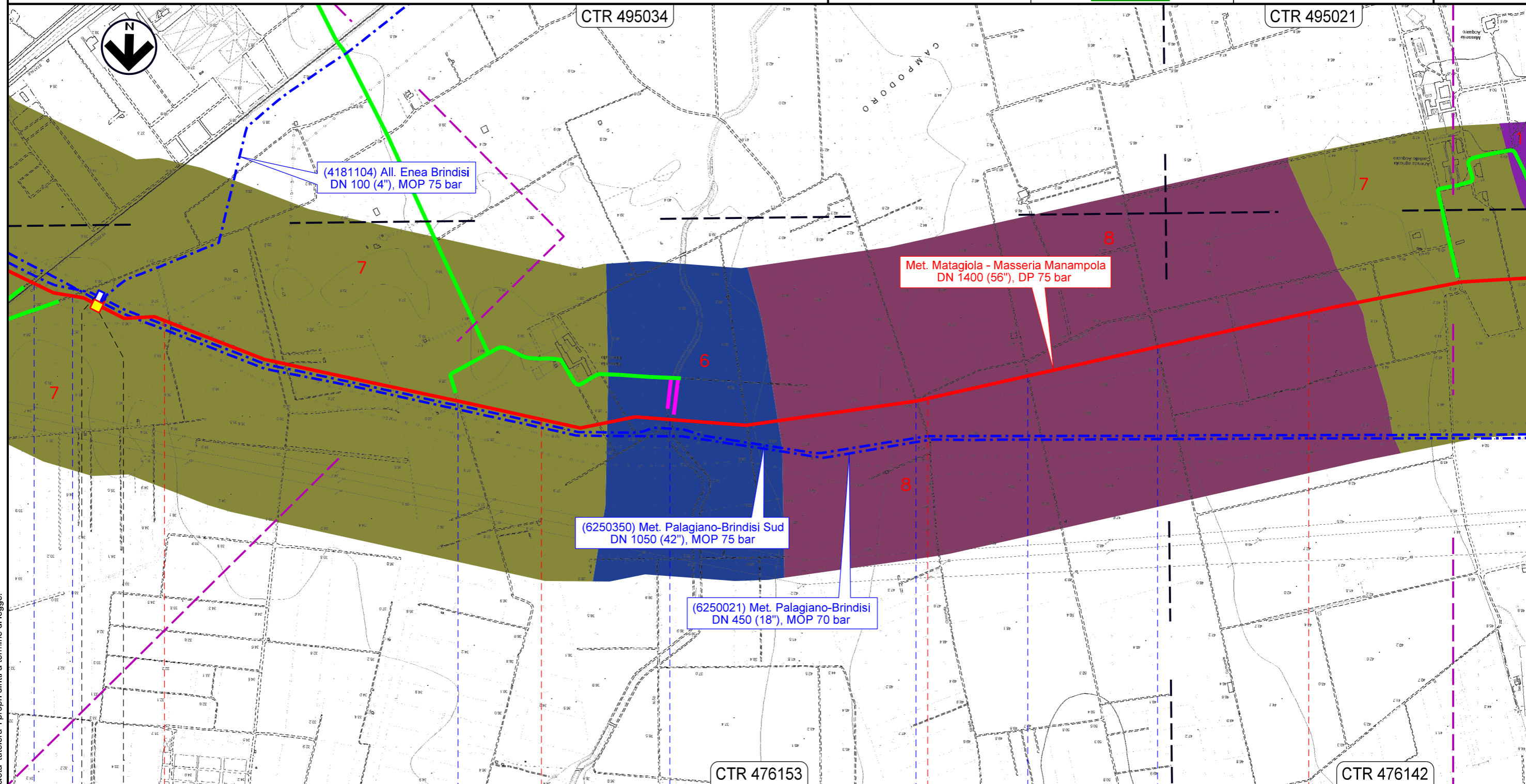


Il presente disegno e' di proprieta' aziendale - La Societa' tutelera' i propri diritti a termine di legge.

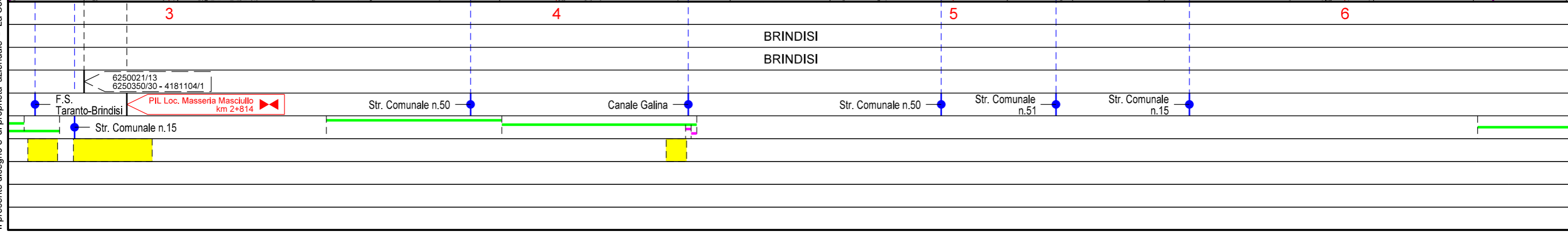
MET. MATAGIOLA - MASSERIA MANAMPOLA
DN 1400 (56"), DP 75 bar

CARTA DEI SUOLI

00	08.08.23	EMISSIONE	CRISTOFARO	ANTOGNOLI	SANTILLO	Foglio 3 di 13 Scala 1:10000
REV.	DATA	DESCRIZIONE	ELABORATO	VERIFICATO	APPROVATO	
		Dis. PG-PEDO-E-09101		Comm. NR/15437		




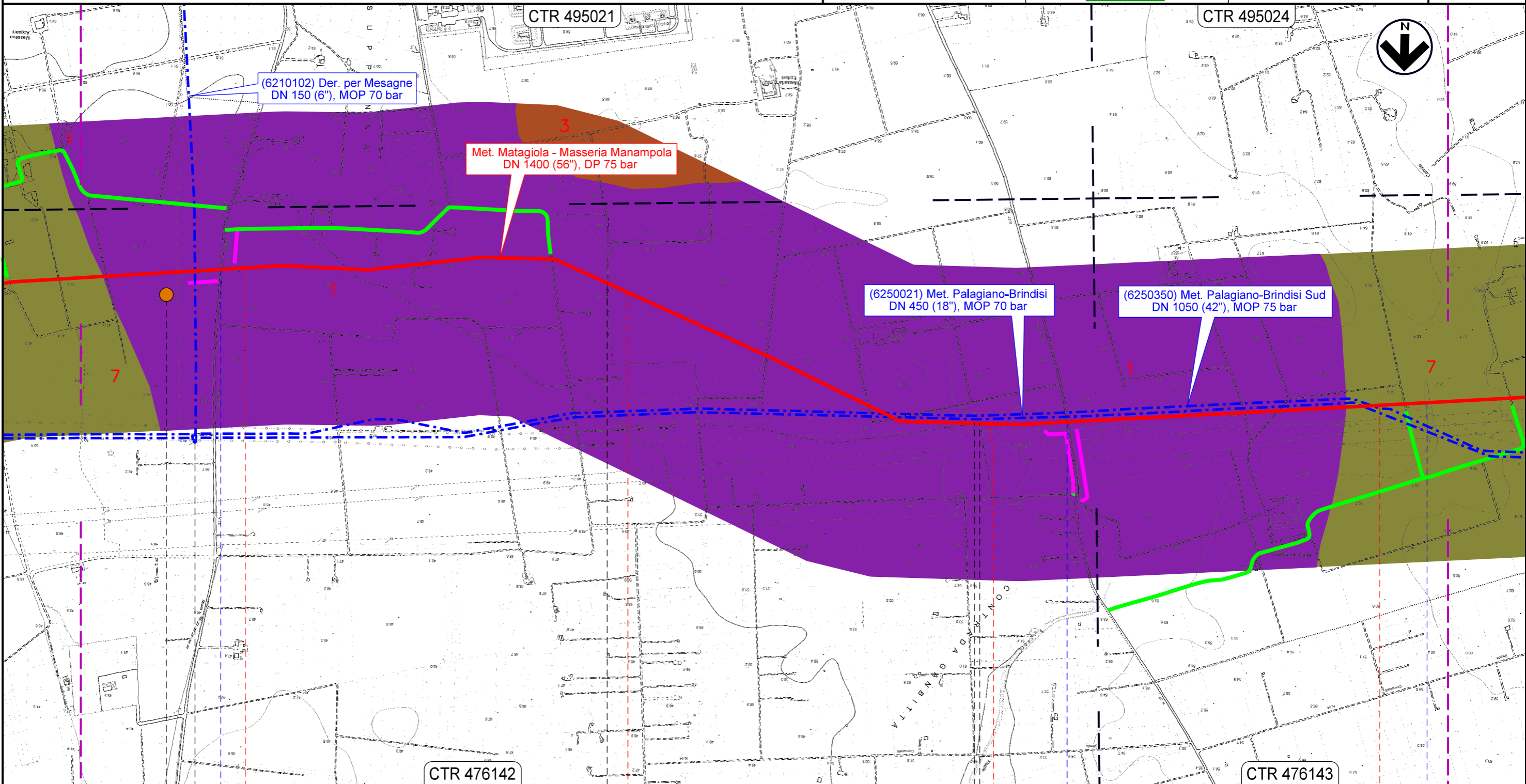
Il presente disegno e' di proprieta' aziendale - La Societa' tutelera' i propri diritti a termine di legge.



MET. MATAGIOLA - MASSERIA MANAMPOLA
DN 1400 (56"), DP 75 bar

CARTA DEI SUOLI

00	08.08.23	EMISSIONE	CRISTOFARO	ANTOGNOLI	SANTILLO	Foglio 4 di 13 Scala 1:10000
REV.	DATA	DESCRIZIONE	ELABORATO	VERIFICATO	APPROVATO	
		Dis. PG-PEDO-E-09101		Comm. NR/15437		



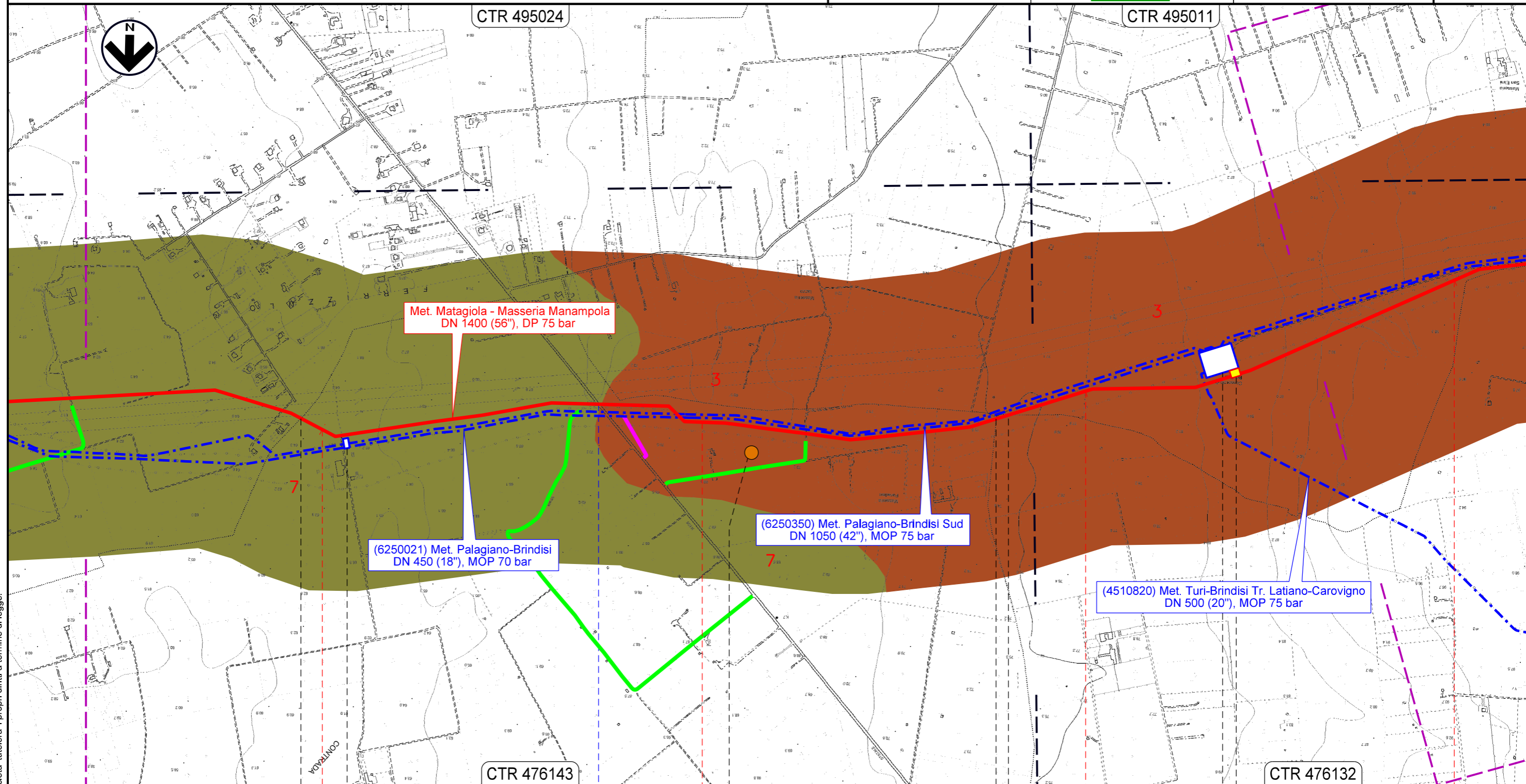
Il presente disegno e' di proprieta' aziendale - La Societa' tutelera' i propri diritti a termine di legge.

MET. MATAGIOLA - MASSERIA MANAMPOLA
DN 1400 (56"), DP 75 bar

CARTA DEI SUOLI

00	08.08.23	EMISSIONE	CRISTOFARO	ANTOGNOLI	SANTILLO
REV.	DATA	DESCRIZIONE	ELABORATO	VERIFICATO	APPROVATO
 			Dis. PG-PEDO-E-09101		
			Comm. NR/15437		

Foglio
5
di 13
Scala
1:10000



Met. Matagiola - Masseria Manampola
DN 1400 (56"), DP 75 bar

(6250021) Met. Palagiano-Brindisi
DN 450 (18"), MOP 70 bar

(6250350) Met. Palagiano-Brindisi Sud
DN 1050 (42"), MOP 75 bar

(4510820) Met. Turi-Brindisi Tr. Latiano-Carovigno
DN 500 (20"), MOP 75 bar

MESAGNE

BRINDISI

LATIANO

6250350/29

S.S. n.605

P3

SAN VITO
DEI NORMANNI

6250021/11.1 - 6250350/28
4510820/33

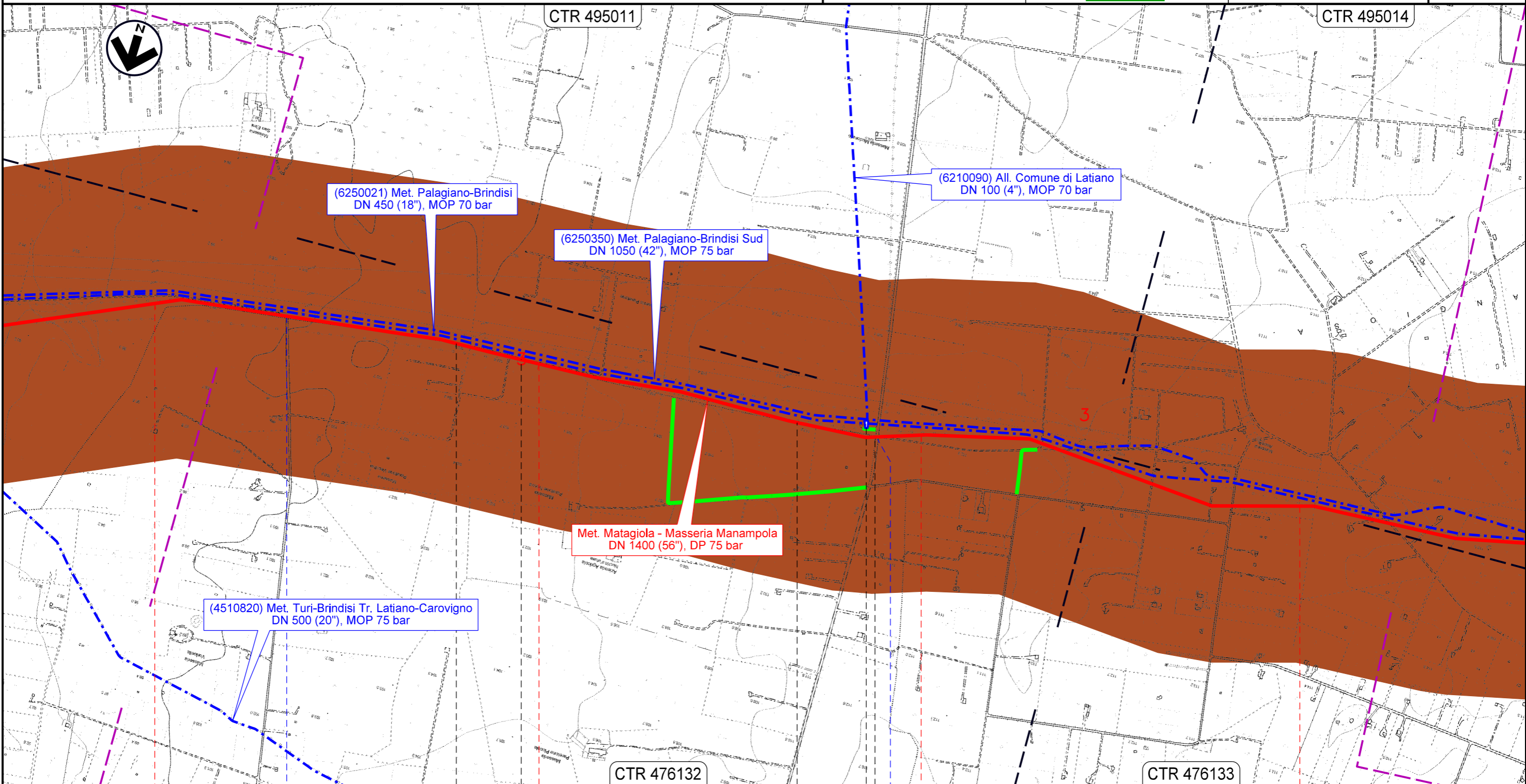
PIL Loc. Consorzio di Bonifica
km 13+394

Il presente disegno e' di proprieta' aziendale - La Societa' tutelera' i propri diritti a termine di legge.

MET. MATAGIOLA - MASSERIA MANAMPOLA
DN 1400 (56"), DP 75 bar

CARTA DEI SUOLI

00	08.08.23	EMISSIONE	CRISTOFARO	ANTOGNOLI	SANTILLO	Foglio 6 di 13 Scala 1:10000
REV.	DATA	DESCRIZIONE	ELABORATO	VERIFICATO	APPROVATO	
		Dis. PG-PEDO-E-09101		Comm. NR/15437		



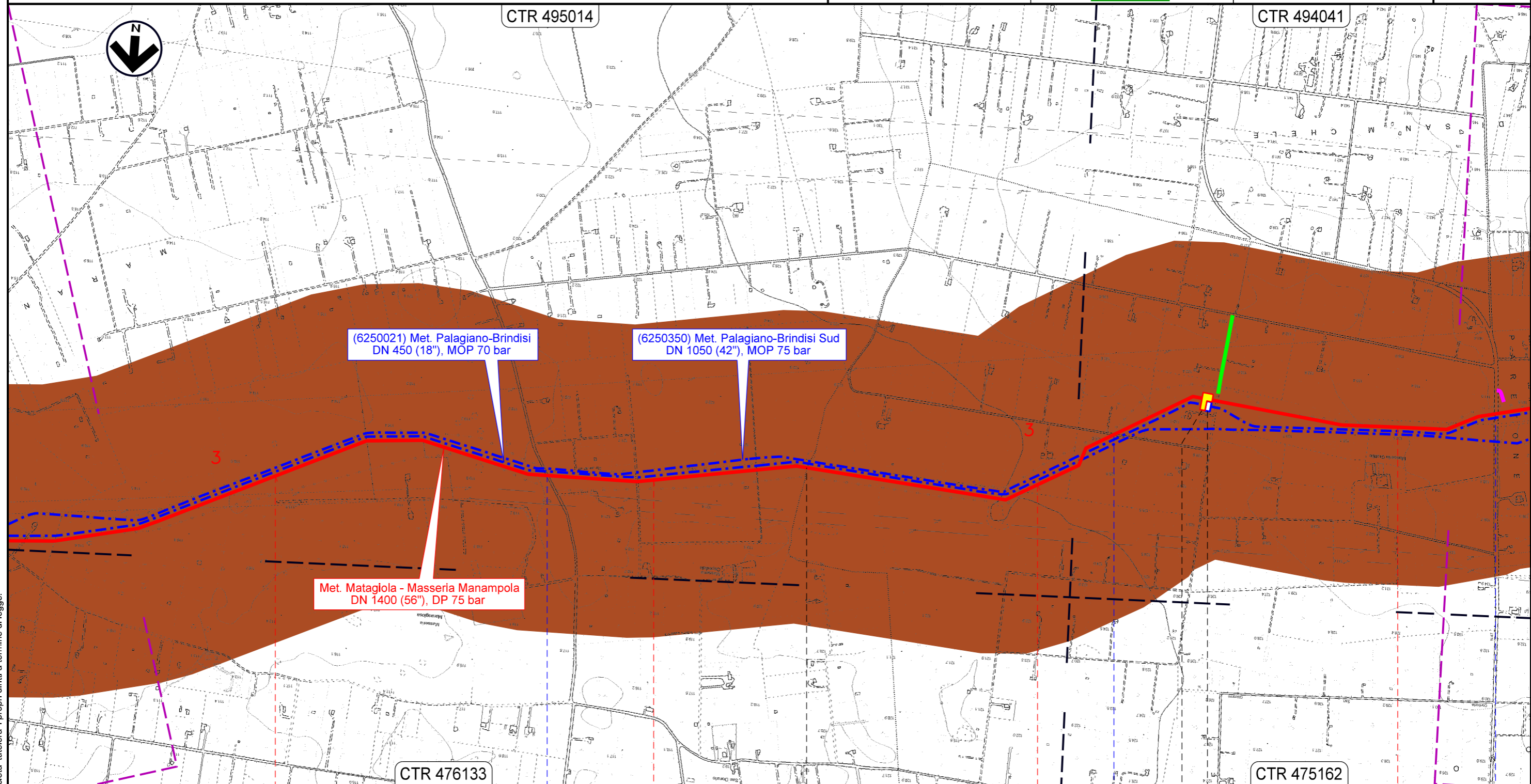
14	LATIANO	15	LATIANO	16	BRINDISI	17	LATIANO
		SAN VITO DEI NORMANNI	SAN VITO DEI NORMANNI				
	Str. Comunale		6250021/11 6210090/1	S.P. n.46			

Il presente disegno e' di proprieta' aziendale - La Societa' tutelera' i propri diritti a termine di legge.

MET. MATAGIOLA - MASSERIA MANAMPOLA
DN 1400 (56"), DP 75 bar

CARTA DEI SUOLI

00	08.08.23	EMISSIONE	CRISTOFARO	ANTOGNOLI	SANTILLO	Foglio 7 di 13 Scala 1:10000
REV.	DATA	DESCRIZIONE	ELABORATO	VERIFICATO	APPROVATO	
		Dis. PG-PEDO-E-09101		Comm. NR/15437		




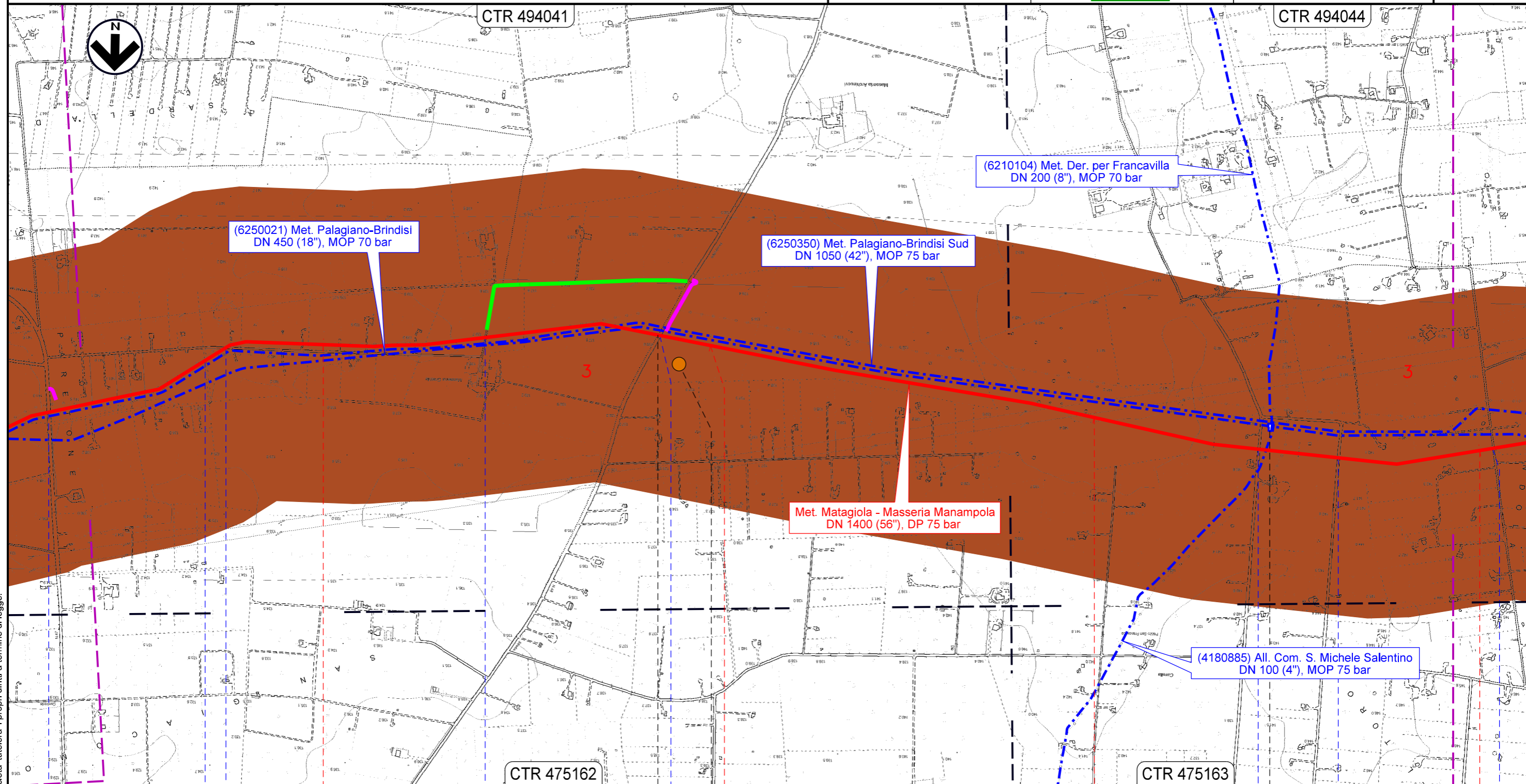
Il presente disegno e' di proprieta' aziendale - La Societa' tutelera' i propri diritti a termine di legge.

18	19	20	21
LATIANO	BRINDISI	SAN VITO DEI NORMANNI	
Str. Comunale		Str. Comunale	S.P. n.47

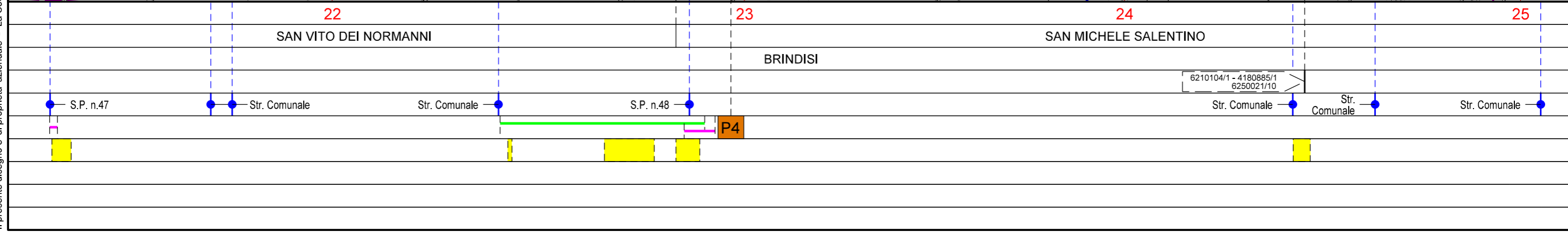
MET. MATAGIOLA - MASSERIA MANAMPOLA
DN 1400 (56"), DP 75 bar

CARTA DEI SUOLI

00	08.08.23	EMISSIONE	CRISTOFARO	ANTOGNOLI	SANTILLO	Foglio 8 di 13 Scala 1:10000
REV.	DATA	DESCRIZIONE	ELABORATO	VERIFICATO	APPROVATO	
 			Dis. PG-PEDO-E-09101			
			Comm. NR/15437			



Il presente disegno e' di proprieta' aziendale - La Societa' tutelera' i propri diritti a termine di legge.

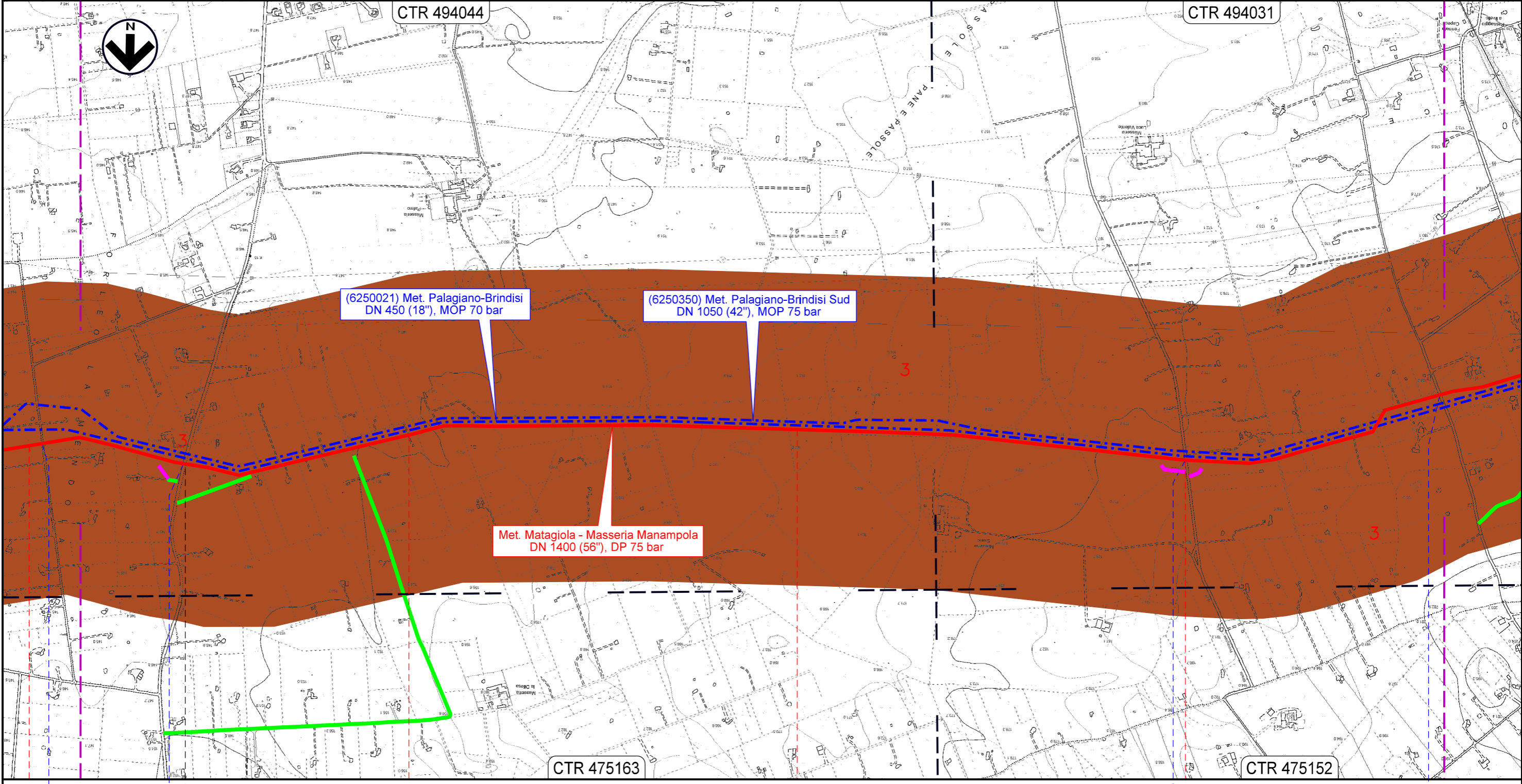


MET. MATAGIOLA - MASSERIA MANAMPOLA
DN 1400 (56"), DP 75 bar

CARTA DEI SUOLI

00	08.08.23	EMISSIONE	CRISTOFARO	ANTOGNOLI	SANTILLO
REV.	DATA	DESCRIZIONE	ELABORATO	VERIFICATO	APPROVATO
 			Dis. PG-PEDO-E-09101		
			Comm. NR/15437		

Foglio
9
di 13
Scala
1:10000



25 26 27 28

SAN MICHELE SALENTINO FRANCAVILLA FONTANA



BRINDISI

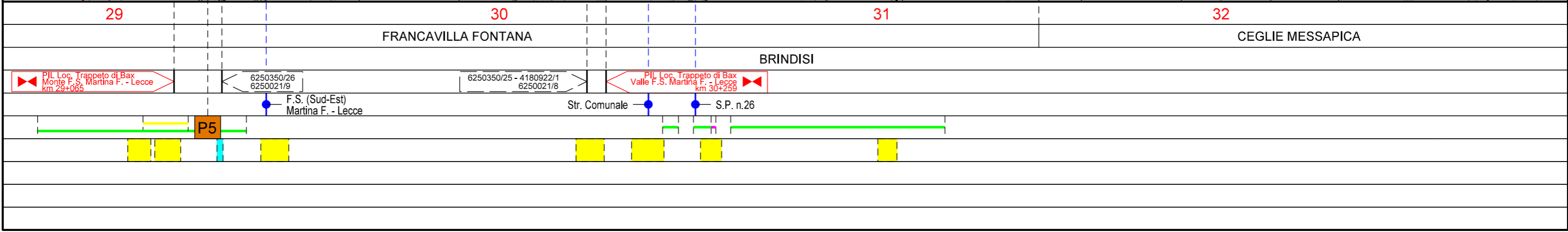
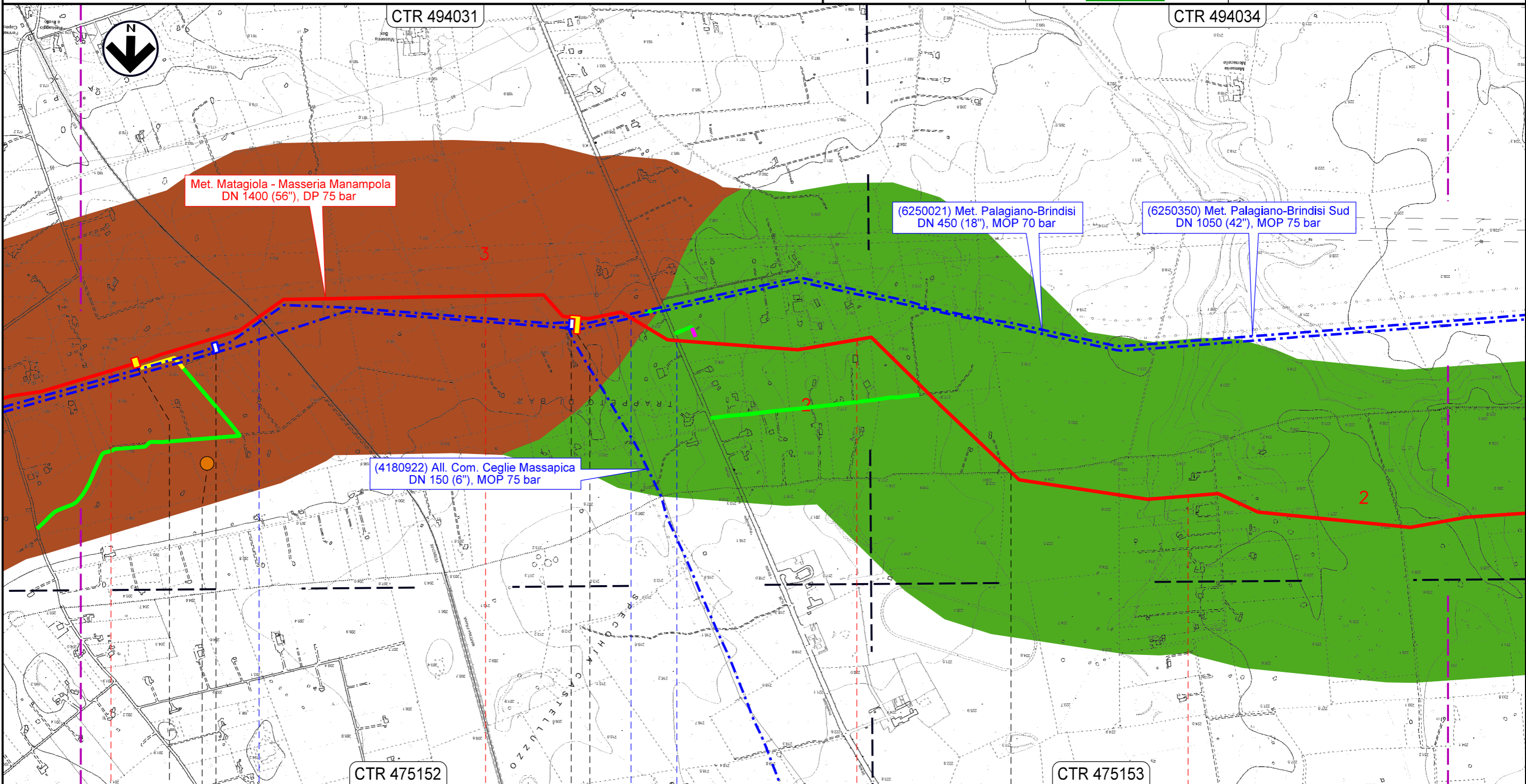


Il presente disegno e' di proprieta' aziendale - La Societa' tutelera' i propri diritti a termine di legge.

MET. MATAGIOLA - MASSERIA MANAMPOLA
DN 1400 (56"), DP 75 bar

CARTA DEI SUOLI



00	08.08.23	EMISSIONE	CRISTOFARO	ANTOGNOLI	SANTILLO	Foglio 10 di 13
REV.	DATA	DESCRIZIONE	ELABORATO	VERIFICATO	APPROVATO	
 			Dis. PG-PEDO-E-09101			Scala 1:10000
			Comm. NR/15437			

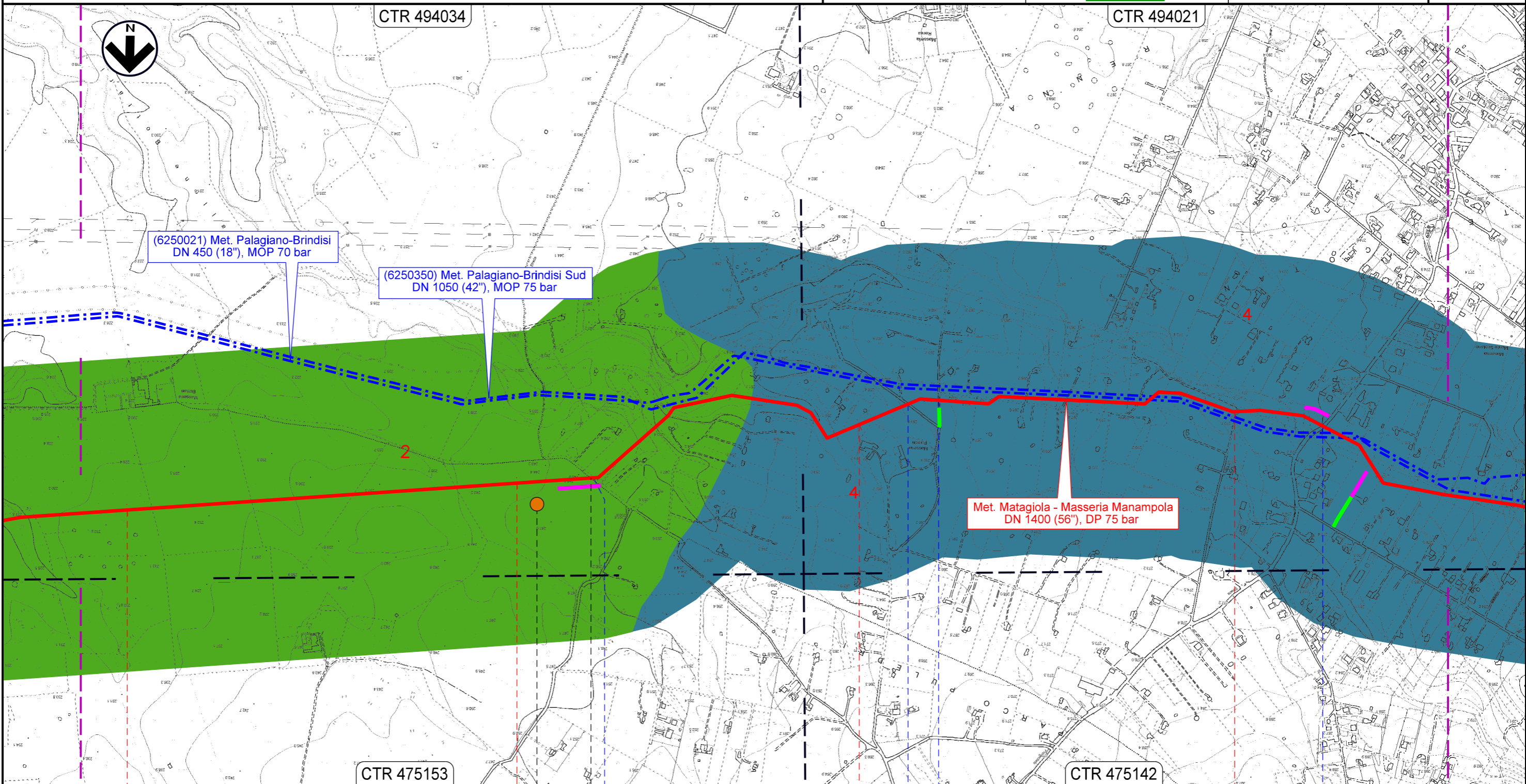


Il presente disegno e' di proprieta' aziendale - La Societa' tutelera' i propri diritti a termine di legge.

MET. MATAGIOLA - MASSERIA MANAMPOLA
DN 1400 (56"), DP 75 bar

CARTA DEI SUOLI

00	08.08.23	EMISSIONE	CRISTOFARO	ANTOGNOLI	SANTILLO	Foglio 11 di 13
REV.	DATA	DESCRIZIONE	ELABORATO	VERIFICATO	APPROVATO	
 			Dis. PG-PEDO-E-09101			Scala 1:10000
			Comm. NR/15437			



(6250021) Met. Palagiano-Brindisi
DN 450 (18"), MOP 70 bar

(6250350) Met. Palagiano-Brindisi Sud
DN 1050 (42"), MOP 75 bar

Met. Matagiola - Masseria Manampola
DN 1400 (56"), DP 75 bar

33

34

35

36

CEGLIE MESSAPICA

BRINDISI

VILLA CASTELLI

Str. Comunale

Str. Comunale

Str. Comunale

S.P. n.24


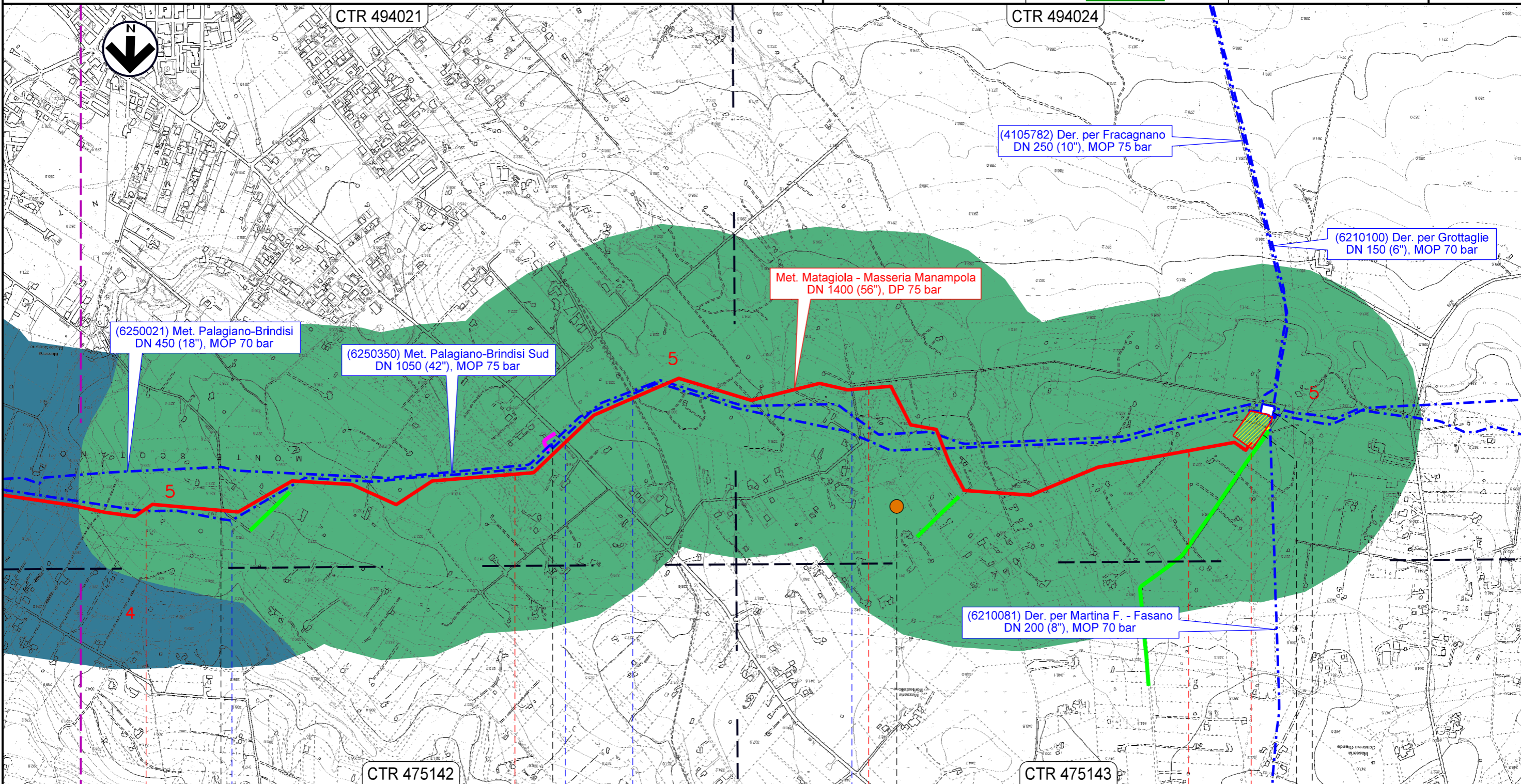
P6

Il presente disegno e' di proprieta' aziendale - La Societa' tutelera' i propri diritti a termine di legge.

MET. MATAGIOLA - MASSERIA MANAMPOLA
DN 1400 (56"), DP 75 bar

CARTA DEI SUOLI

00	08.08.23	EMISSIONE	CRISTOFARO	ANTOGNOLI	SANTILLO	Foglio 12 di 13
REV.	DATA	DESCRIZIONE	ELABORATO	VERIFICATO	APPROVATO	
 			Dis. PG-PEDO-E-09101		Scala 1:10000	
			Comm. NR/15437			
















Il presente disegno e' di proprieta' aziendale - La Societa' tutelera' i propri diritti a termine di legge.

00	08.08.23	EMISSIONE	CRISTOFARO	ANTOGNOLI	SANTILLO	Foglio 13 di 13
REV.	DATA	DESCRIZIONE	ELABORATO	VERIFICATO	APPROVATO	
						Dis. PG-PEDO-E-09101 Comm. NR/15437
Scala 1:10000						

LEGENDA










SIMBOLOGIA CARTOGRAFICA

-  Metanodotto in Progetto
-  Impianti di linea in Progetto
-  Metanodotti in Esercizio
-  Impianti di linea in Esercizio
-  Aree impianti stacco-terminale in progetto
-  Aree impianti stacco-terminale esistenti
-  Gallerie, Tunnel, Mini-Microtunnel, Raise Boring, T.O.C. e Direct Pipe.
-  Limite sovrapposizione fogli
-  Nuova viabilita'
-  Piazzola di stoccaggio tubazioni
-  Depositi intermedi
-  Strada di accesso all'impianto
-  Adeguamento strade esistenti
-  Strade di accesso provvisorio

Met. xxxxxx - xxxxxxxx
DN xxx (xx"), DP xx bar









(Codice Imp.) xxxxxxxx
DN xxx (x"), MOP xx bar

SIMBOLOGIA MECCANICA

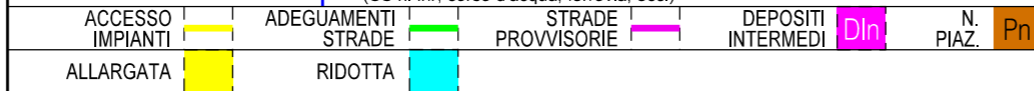
-  Punto di intercettazione di linea (P.I.L.)
-  Punto di intercettazione di derivazione importante (P.I.D.I.)
-  Punto di intercettazione di derivazione semplice con stacco da P.I.L. (P.I.D.S.)
-  Punto di intercettazione e derivazione semplice con stacco da Linea (P.I.D.S.)
-  Punto di intercettazione con discaggio di allacciamento (P.I.D.A.)
-  Punto predisposto per il discaggio di allacciamento (P.P.D.A.)
-  Punto di sezionamento elettrico
-  Stazione predisposta per lancio e ricevimento PIG
-  Impianto di riduzione/regolazione della pressione

LEGENDA TEMATICA

UNITA' CARTOGRAFICHE

-  1 - Variante sottile dei suoli RESTINCO franco argillosi 2) suoli FISICA franco sabbiosi, profondi 3) suoli UGGIO sabbioso franchi, profondi.
-  2 - E' rappresentata dall'associazione di: 1) suoli DIMOLA franco argillosi, sottili con substrato entro i 50 cm, poco rocciosi 2) suoli DIMOLA franco argillosi, molto sottili con substrato entro i 25 cm, molto rocciosi 3) suoli ALBEROBELLO, argillosi, moderatamente profondi con substrato entro i 100 cm.
-  3 - E' rappresentata dall'associazione di: 1) suoli DIMOLA franco argillosi, sottili con substrato entro i 50 cm, poco rocciosi 2) suoli DIMOLA franco argillosi, molto sottili con substrato entro i 25 cm, molto rocciosi 3) suoli BRESCIA franco argillosi (argillosi), sottili con substrato entro i 50 cm, poco rocciosi. Questa associazione differisce dalla precedente per terza componente pedologica (assenza dei Suoli ALBEROBELLO e presenza della tipologia dei Suoli BRESCIA).
-  4 - E' rappresentata dall'associazione di: 1) suoli DIMOLA franco argillosi, molto sottili con substrato entro i 25 cm, molto rocciosi 2) suoli ALBEROBELLO, argillosi, moderatamente profondi con substrato entro i 100 cm 3) suoli SAN FELICE franco argillosi, profondi (molto profondi).
-  5 - E' rappresentata dall'associazione di: 1) suoli DIMOLA franco argillosi, molto sottili con substrato entro i 25 cm, molto rocciosi 2) suoli BRESCIA franco argillosi (argillosi), sottili con substrato entro i 50 cm, poco rocciosi. 3) suoli SAN FELICE franco argillosi, profondi (molto profondi).
-  6 - E' rappresentata dai suoli FISICA franco sabbiosi, profondi.
-  7 - E' rappresentata dall'associazione di: 1) Variante sottile dei suoli RESTINCO franco argillosi 2) suoli RESTINCO franco argillosi, moderatamente profondi.
-  8 - E' rappresentata dall'associazione di: 1) suoli UGGIO sabbioso franchi, profondi 2) suoli TRULLO franchi, profondi.

Il presente disegno e' di proprieta' aziendale - La Societa' tutelera' i propri diritti a termine di legge.

Progressiva chilometrica	
Comuni	
Province	
Impianti	
Attraversamenti	
Strade - Piazzole tubazioni	
Fascia di lavoro	