

COROGRAFIA Scala 1:200.000

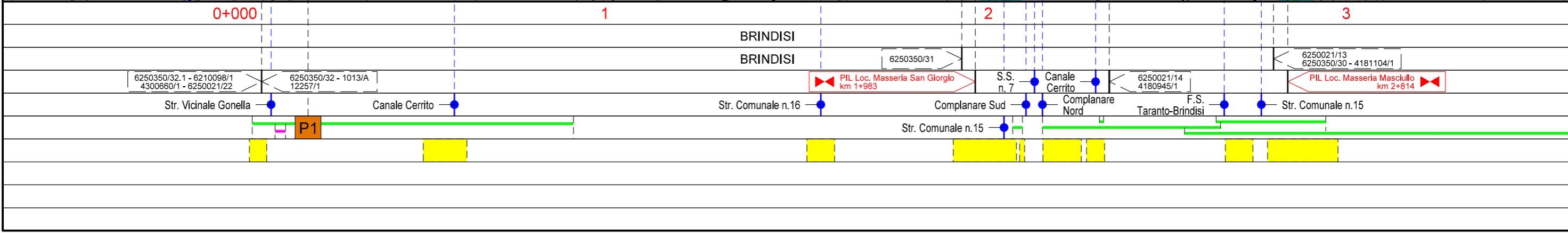
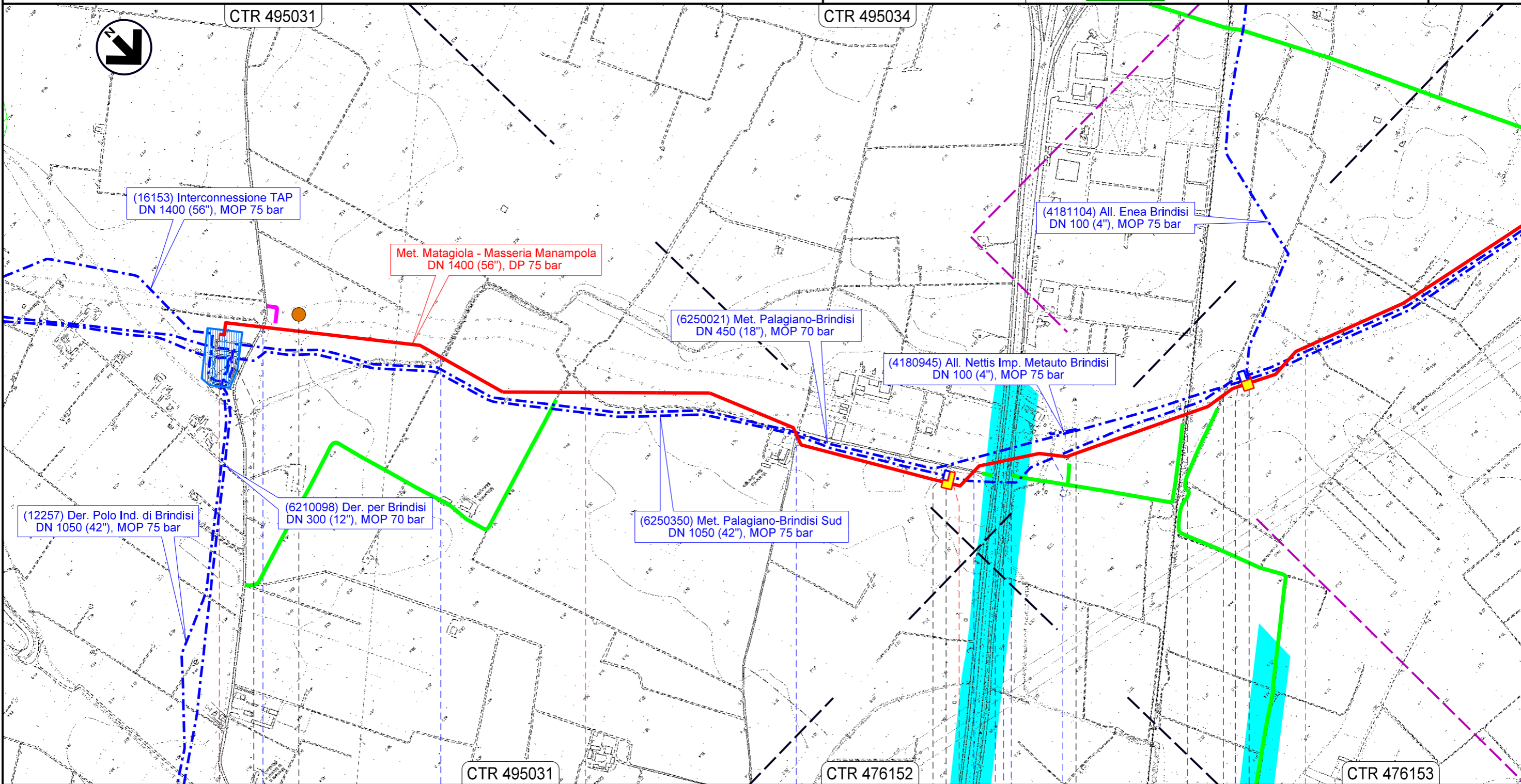
Il presente disegno e' di proprieta' aziendale - La Societa' tutelera' i propri diritti a termine di legge.

00	08/09/23	EMISSIONE		ORLANDO	ANTOGNOLI
REV.	DATA	DESCRIZIONE		ELABORATO	SANTILLO
Proprietario		Progettista		Disegno	
				PG-PRG-D-09105	
MET. MATAGIOLA - MASSERIA MANAMPOLA DN 1400 (56"), DP 75 bar METANODOTTO IN PROGETTO			Revisione 00		
			Comm. NR/15437		
			Cod. tec.		
STRUMENTI DI PIANIFICAZIONE URBANISTICA			Scala 1:10000		

MET. MATAGIOLA - MASSERIA MANAMPOLA
DN 1400 (56"), DP 75 bar

STRUMENTI DI PIANIFICAZIONE URBANISTICA



00	08.09.23	EMISSIONE	ORLANDO	ANTOGNOLI	SANTILLO	Foglio 2 di 13 Scala 1:10000
REV.	DATA	DESCRIZIONE	ELABORATO	VERIFICATO	APPROVATO	
 			Dis. PG-PRG-D-09105			
			Comm. NR/15437			

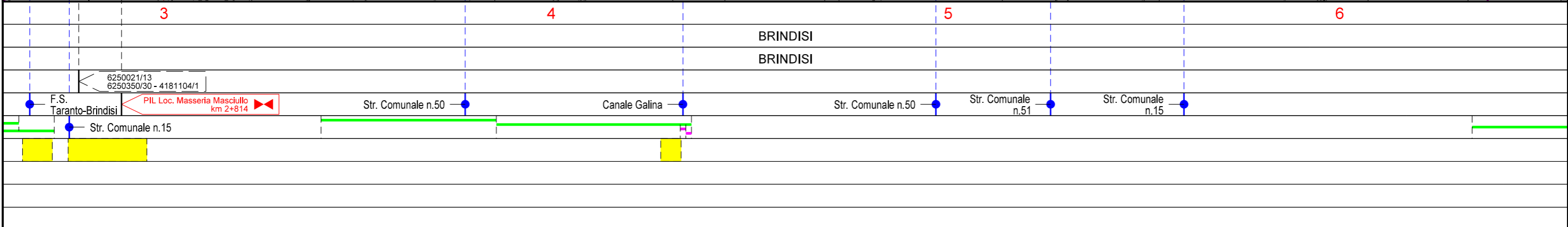
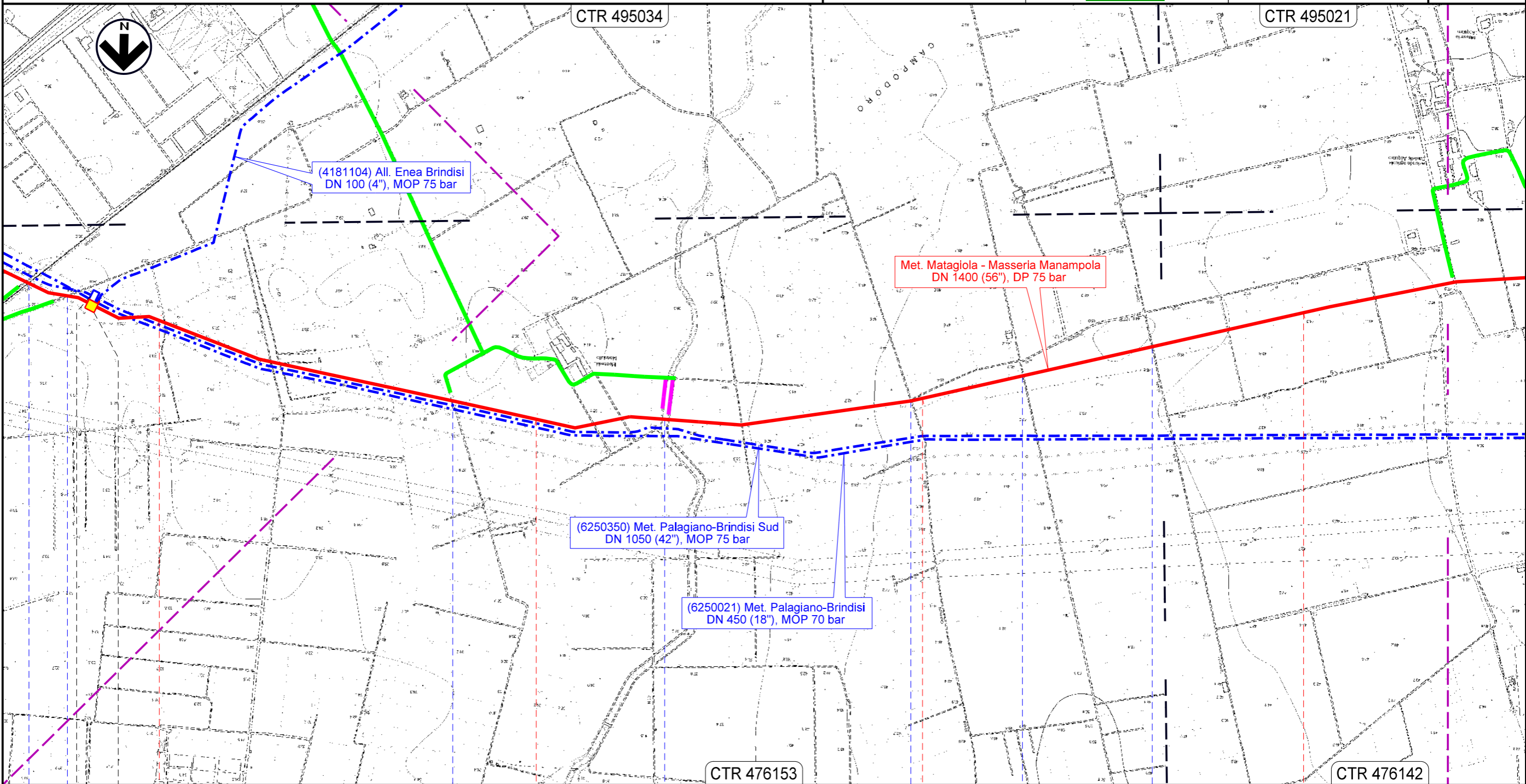


Il presente disegno e' di proprieta' aziendale - La Societa' tutelera' i propri diritti a termine di legge.

MET. MATAGIOLA - MASSERIA MANAMPOLA
DN 1400 (56"), DP 75 bar

STRUMENTI DI PIANIFICAZIONE URBANISTICA

00	08.09.23	EMISSIONE	ORLANDO	ANTOGNOLI	SANTILLO	Foglio 3 di 13 Scala 1:10000
REV.	DATA	DESCRIZIONE	ELABORATO	VERIFICATO	APPROVATO	
 			Dis. PG-PRG-D-09105			
			Comm. NR/15437			

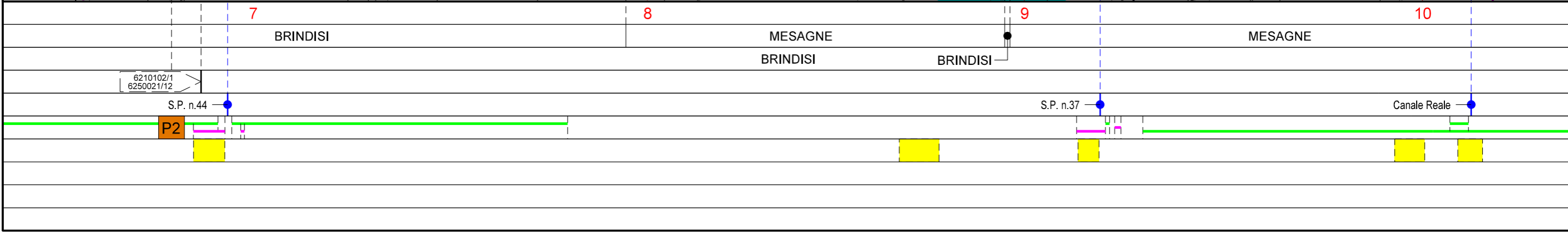
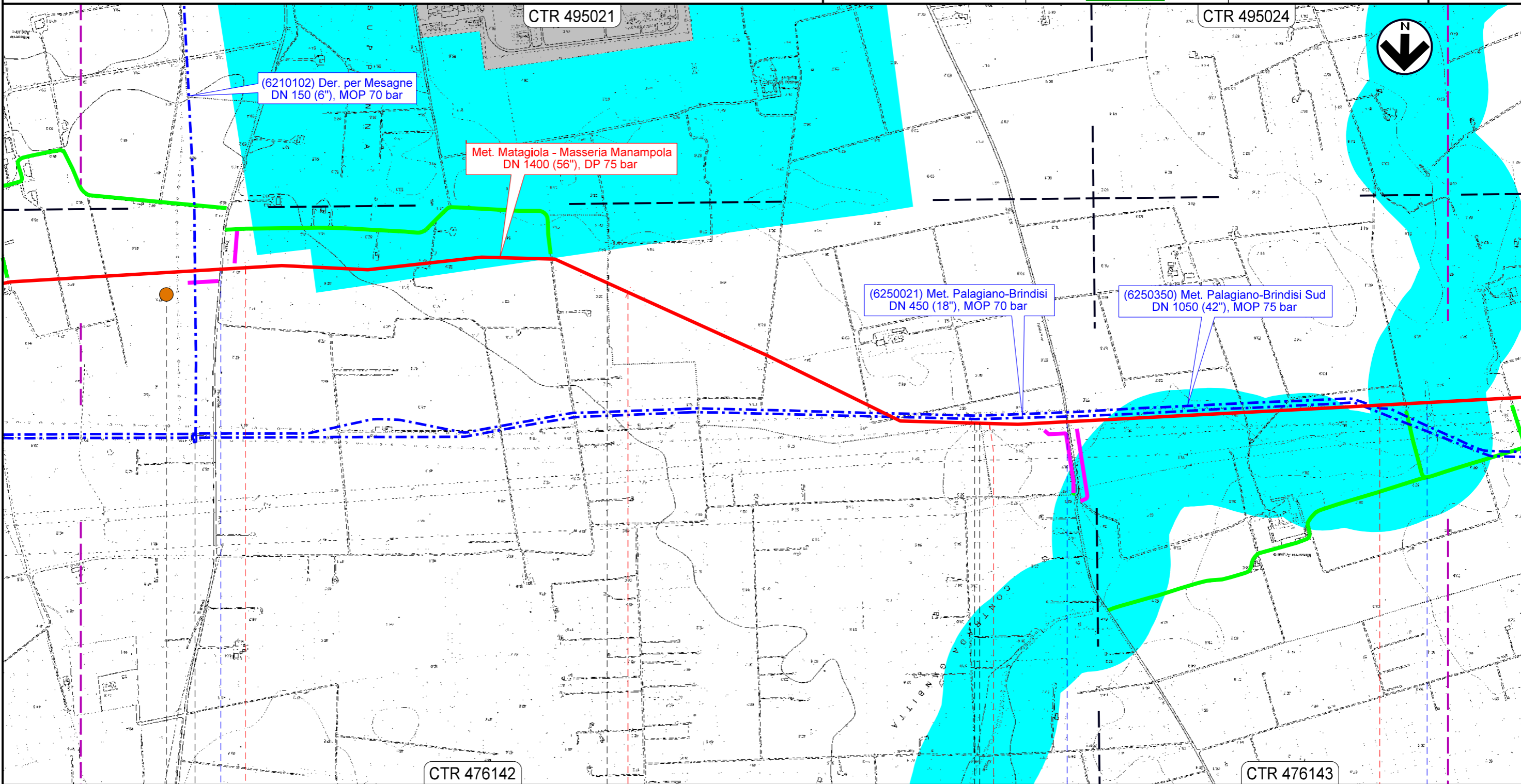


Il presente disegno e' di proprieta' aziendale - La Societa' tutelera' i propri diritti a termine di legge.

MET. MATAGIOLA - MASSERIA MANAMPOLA
DN 1400 (56"), DP 75 bar

STRUMENTI DI PIANIFICAZIONE URBANISTICA



00	08.09.23	EMISSIONE	ORLANDO	ANTOGNOLI	SANTILLO	Foglio 4 di 13 Scala 1:10000
REV.	DATA	DESCRIZIONE	ELABORATO	VERIFICATO	APPROVATO	
 			Dis. PG-PRG-D-09105			
			Comm. NR/15437			

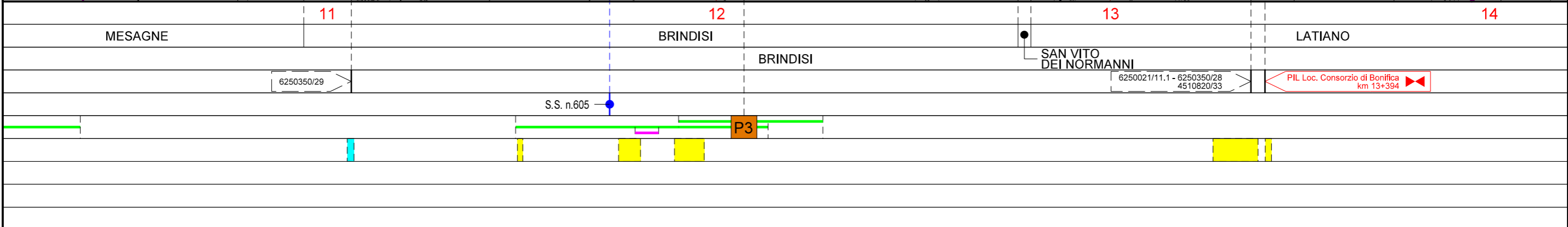
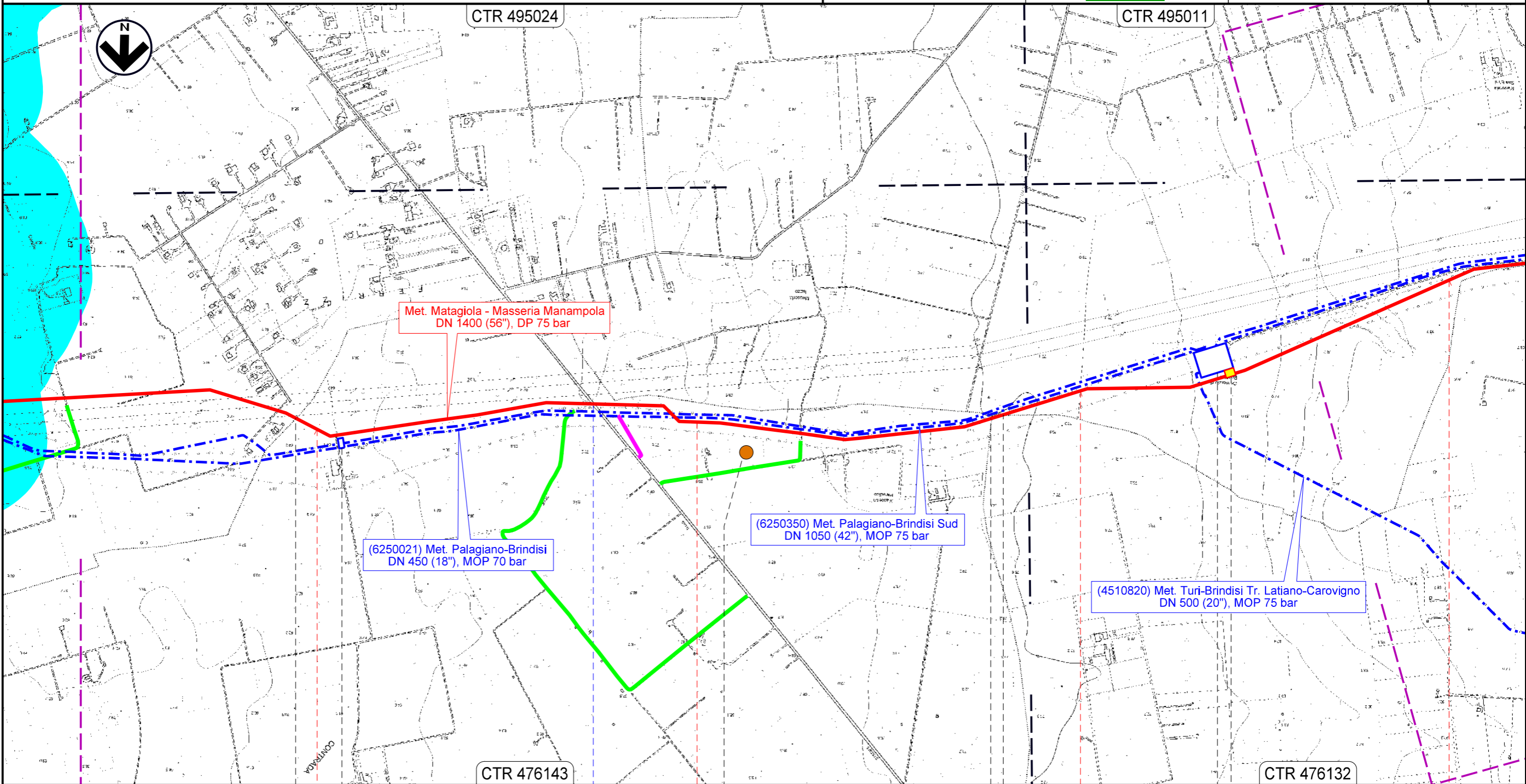


Il presente disegno e' di proprieta' aziendale - La Societa' tutelera' i propri diritti a termine di legge.

MET. MATAGIOLA - MASSERIA MANAMPOLA
DN 1400 (56"), DP 75 bar

STRUMENTI DI PIANIFICAZIONE URBANISTICA

00	08.09.23	EMISSIONE	ORLANDO	ANTOGNOLI	SANTILLO	Foglio 5 di 13 Scala 1:10000
REV.	DATA	DESCRIZIONE	ELABORATO	VERIFICATO	APPROVATO	
 			Dis. PG-PRG-D-09105			
			Comm. NR/15437			



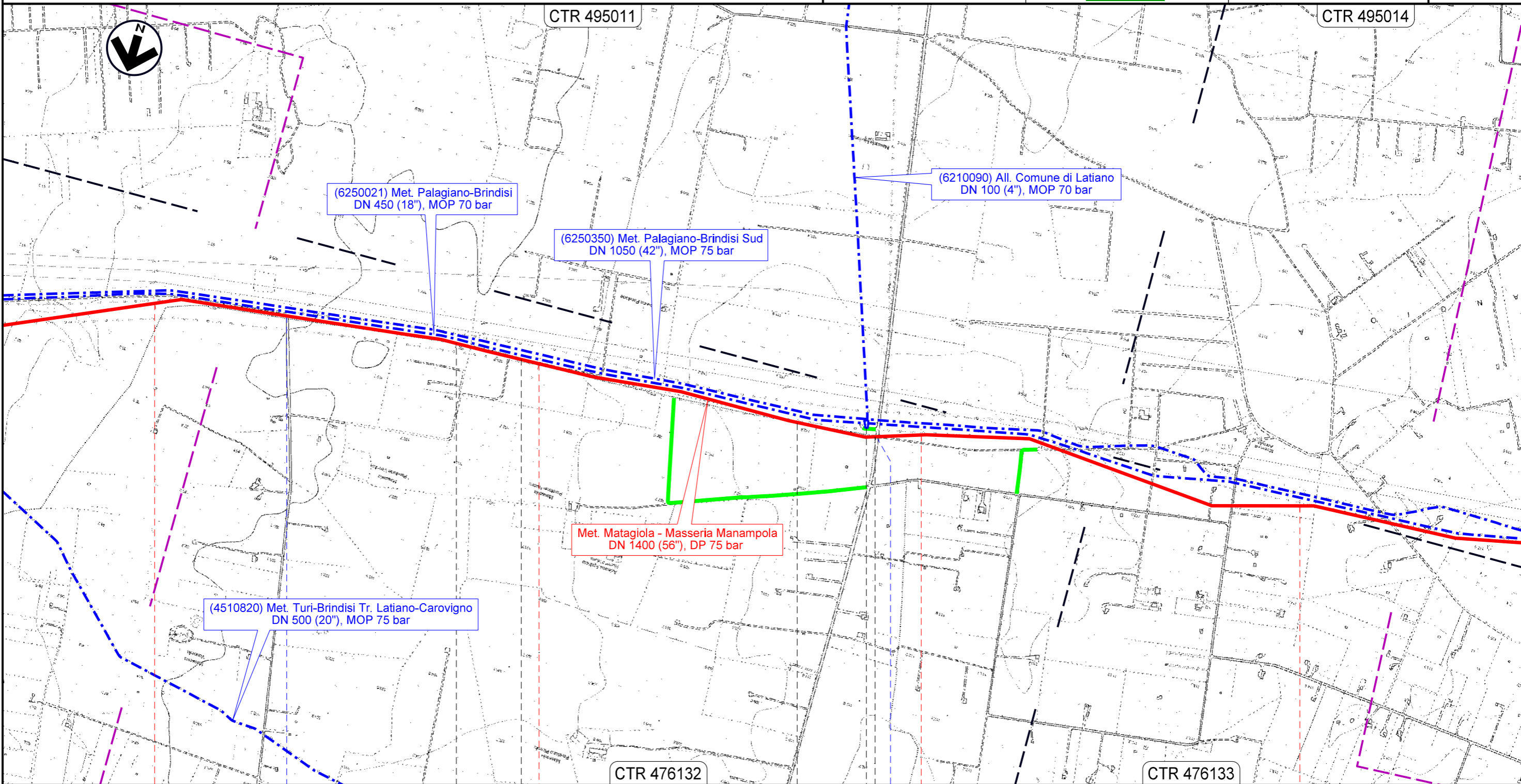
Il presente disegno e' di proprieta' aziendale - La Societa' tutelera' i propri diritti a termine di legge.

MET. MATAGIOLA - MASSERIA MANAMPOLA
DN 1400 (56"), DP 75 bar

STRUMENTI DI PIANIFICAZIONE URBANISTICA

00	08.09.23	EMISSIONE	ORLANDO	ANTOGNOLI	SANTILLO
REV.	DATA	DESCRIZIONE	ELABORATO	VERIFICATO	APPROVATO
 			Dis. PG-PRG-D-09105		
			Comm. NR/15437		

Foglio
6
di 13
Scala
1:10000




14 15 16 17

LATIANO LATIANO BRINDISI LATIANO

SAN VITO DEI NORMANNI SAN VITO DEI NORMANNI



Str. Comunale S.P. n.46

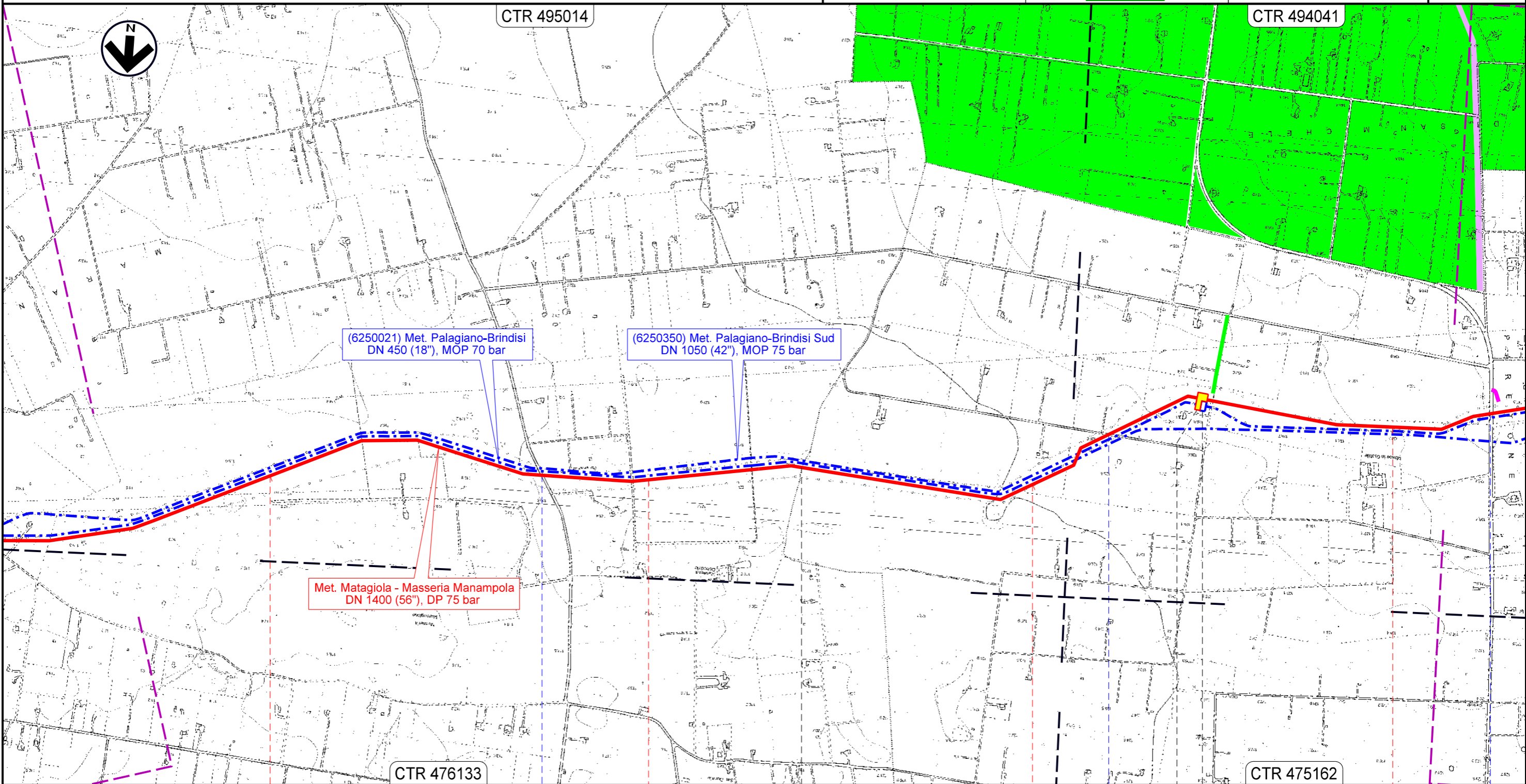


Il presente disegno e' di proprieta' aziendale - La Societa' tutelera' i propri diritti a termine di legge.

MET. MATAGIOLA - MASSERIA MANAMPOLA
DN 1400 (56"), DP 75 bar

STRUMENTI DI PIANIFICAZIONE URBANISTICA

00	08.09.23	EMISSIONE	ORLANDO	ANTOGNOLI	SANTILLO	Foglio 7 di 13 Scala 1:10000
REV.	DATA	DESCRIZIONE	ELABORATO	VERIFICATO	APPROVATO	
 			Dis. PG-PRG-D-09105			
			Comm. NR/15437			





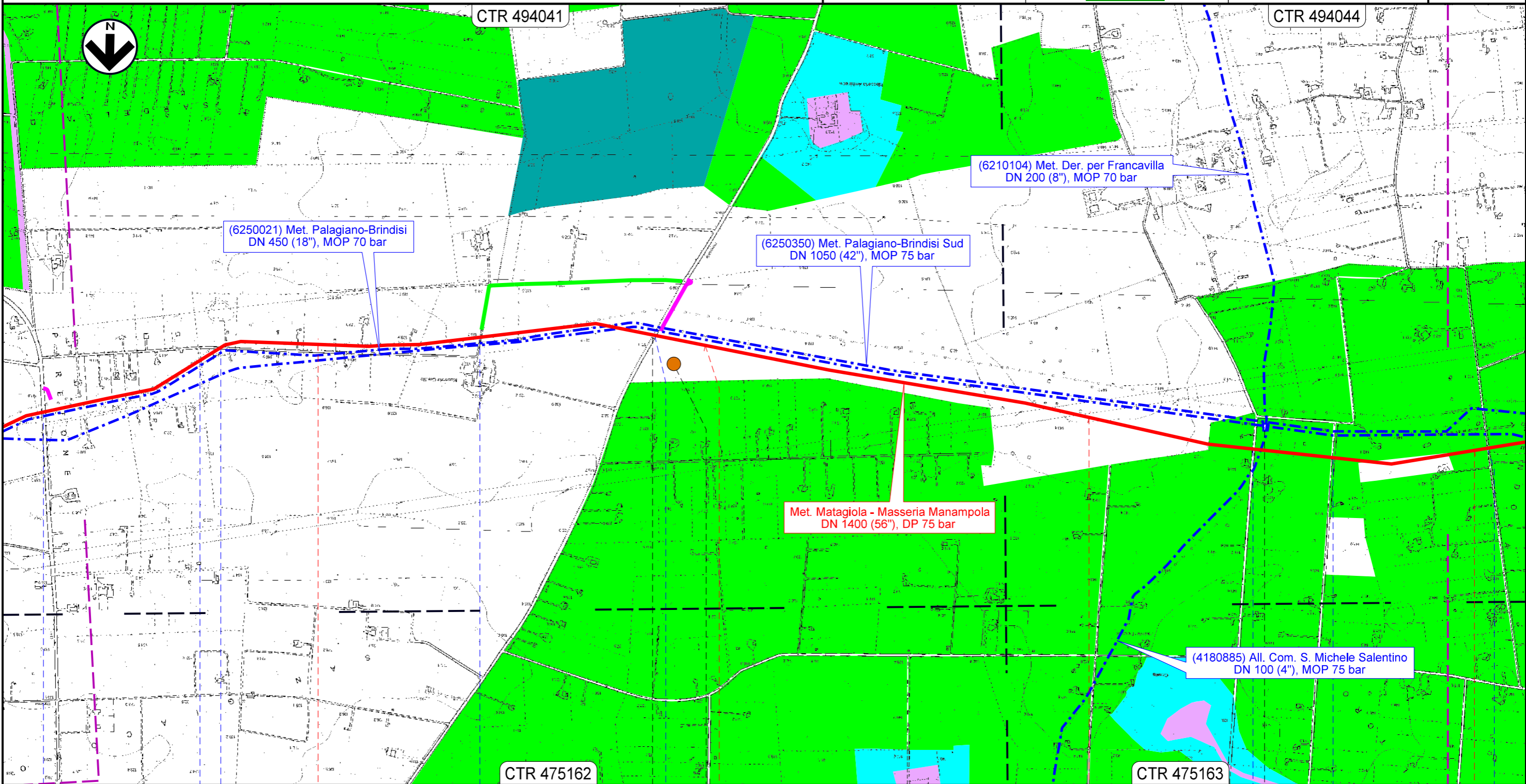
Il presente disegno e' di proprieta' aziendale - La Societa' tutelera' i propri diritti a termine di legge.

18	19	20	21
LATIANO		SAN VITO DEI NORMANNI	
BRINDISI			
Str. Comunale		Str. Comunale	
		PIL Loc. Masseria Grattile km 20+512	
		6250350/27	
		S.P. n.47	

MET. MATAGIOLA - MASSERIA MANAMPOLA
DN 1400 (56"), DP 75 bar

STRUMENTI DI PIANIFICAZIONE URBANISTICA

00	08.09.23	EMISSIONE	ORLANDO	ANTOGNOLI	SANTILLO	Foglio 8 di 13 Scala 1:10000
REV.	DATA	DESCRIZIONE	ELABORATO	VERIFICATO	APPROVATO	
 			Dis. PG-PRG-D-09105			
			Comm. NR/15437			



22		23		24		25	
SAN VITO DEI NORMANNI				BRINDISI		SAN MICHELE SALENTINO	
S.P. n.47	Str. Comunale	Str. Comunale	S.P. n.48	Str. Comunale	Str. Comunale	Str. Comunale	Str. Comunale
				P4			

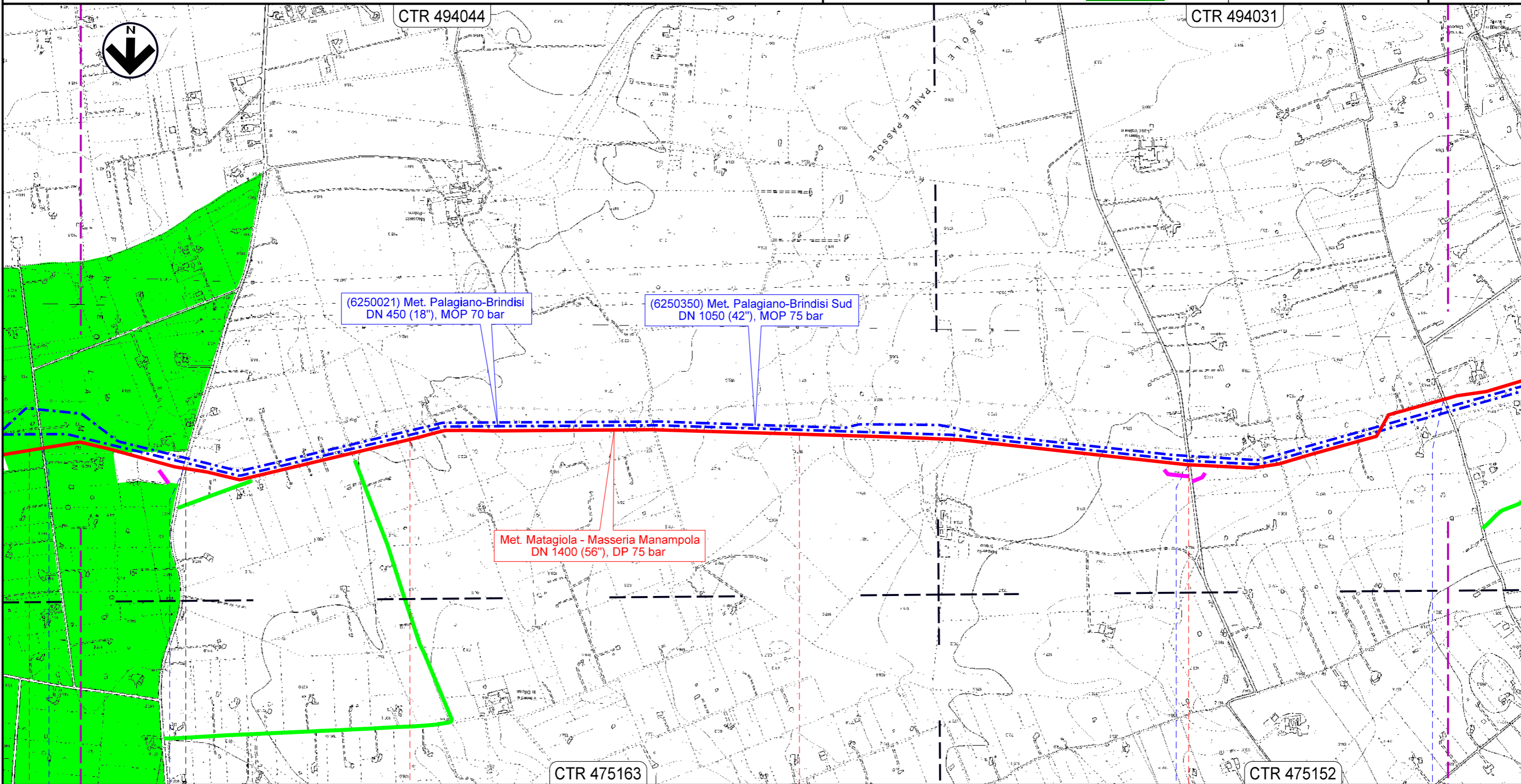
Il presente disegno e' di proprieta' aziendale - La Societa' tutelera' i propri diritti a termine di legge.

6210104/1 - 4180885/1
6250021/10

MET. MATAGIOLA - MASSERIA MANAMPOLA
DN 1400 (56"), DP 75 bar

STRUMENTI DI PIANIFICAZIONE URBANISTICA

00	08.09.23	EMISSIONE	ORLANDO	ANTOGNOLI	SANTILLO	Foglio 9 di 13 Scala 1:10000
REV.	DATA	DESCRIZIONE	ELABORATO	VERIFICATO	APPROVATO	
 			Dis. PG-PRG-D-09105			
			Comm. NR/15437			



Il presente disegno e' di proprieta' aziendale - La Societa' tutelera' i propri diritti a termine di legge.

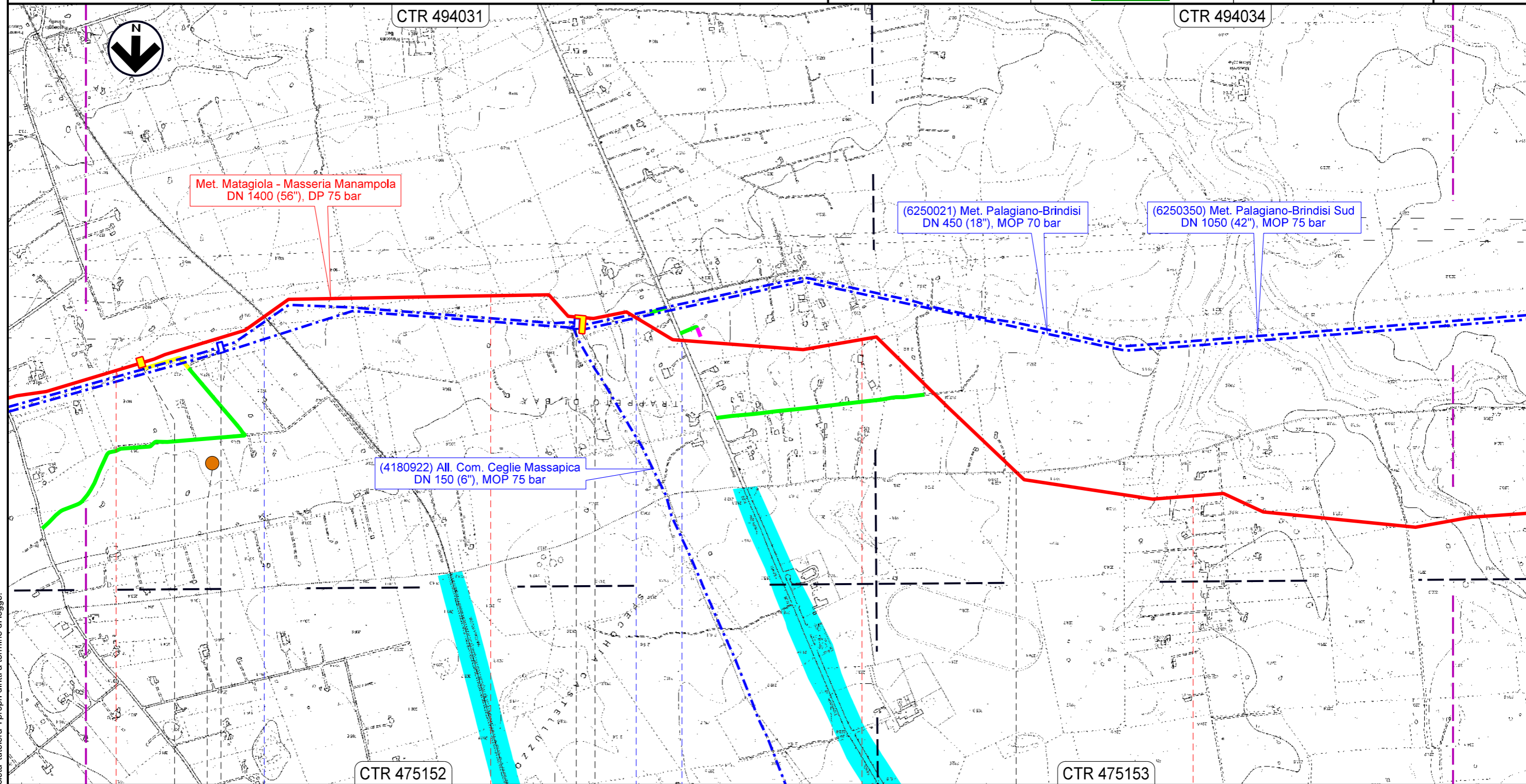
25	26	27	28
SAN MICHELE SALENTINO		FRANCAVILLA FONTANA	
BRINDISI			
● Str. Comunale	● S.P. n.28	● S.P. n.27	● Str. Comunale

MET. MATAGIOLA - MASSERIA MANAMPOLA
DN 1400 (56"), DP 75 bar

STRUMENTI DI PIANIFICAZIONE URBANISTICA

00	08.09.23	EMISSIONE	ORLANDO	ANTOGNOLI	SANTILLO
REV.	DATA	DESCRIZIONE	ELABORATO	VERIFICATO	APPROVATO
 			Dis. PG-PRG-D-09105		
			Comm. NR/15437		

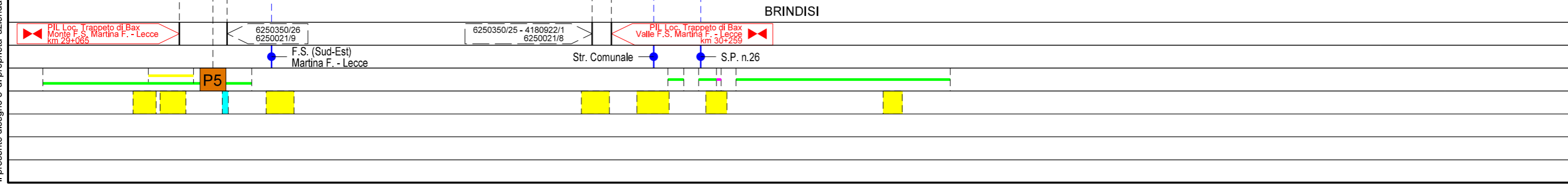
Foglio
10
di 13
Scala
1:10000



FRANCAVILLA FONTANA

BRINDISI



CEGLIE MESSAPICA

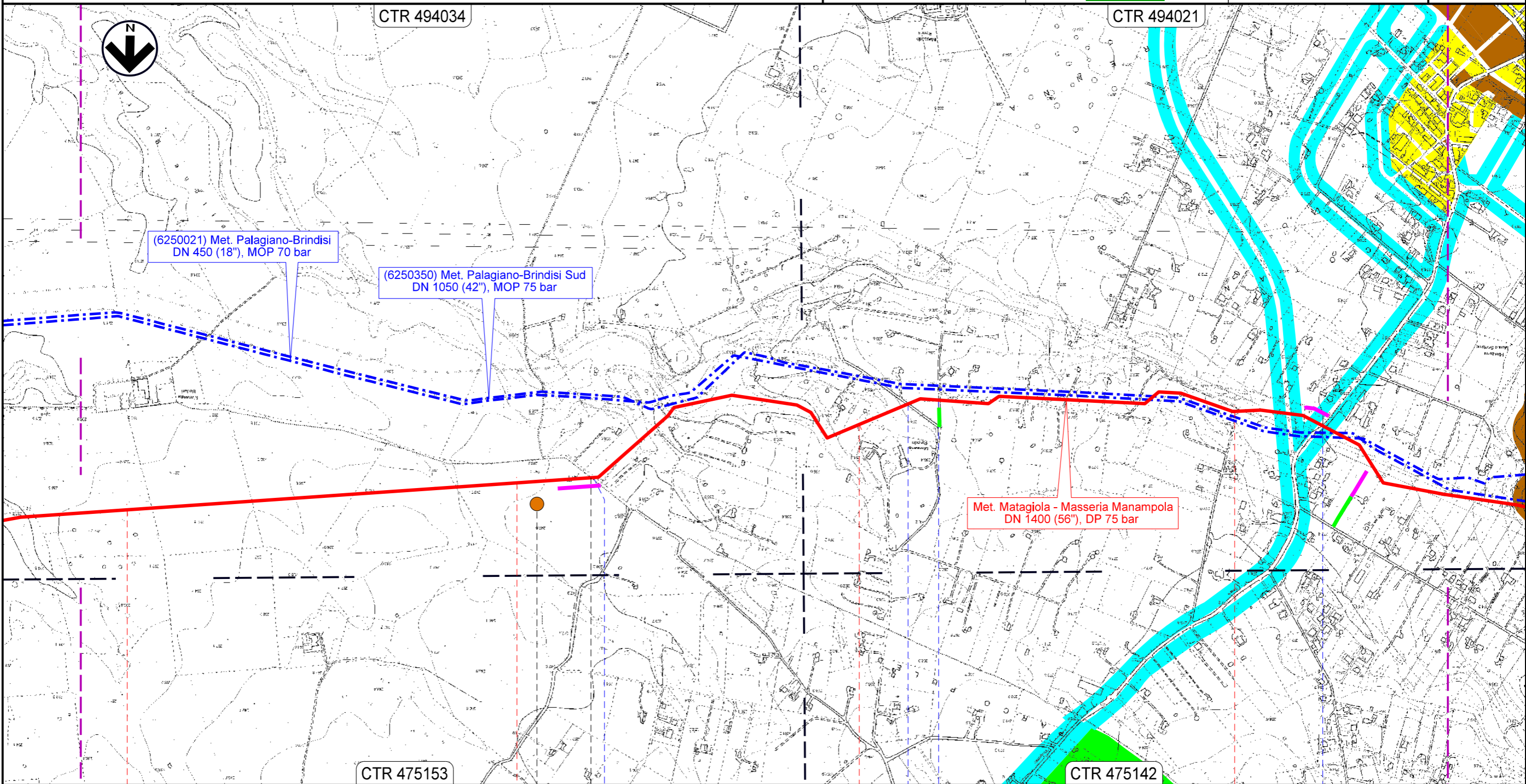


Il presente disegno e' di proprieta' aziendale - La Societa' tutelera' i propri diritti a termine di legge.

MET. MATAGIOLA - MASSERIA MANAMPOLA
DN 1400 (56"), DP 75 bar

STRUMENTI DI PIANIFICAZIONE URBANISTICA

00	08.09.23	EMISSIONE	ORLANDO	ANTOGNOLI	SANTILLO	Foglio 11 di 13 Scala 1:10000
REV.	DATA	DESCRIZIONE	ELABORATO	VERIFICATO	APPROVATO	
 			Dis. PG-PRG-D-09105			
			Comm. NR/15437			



33	34	35	36
CEGLIE MESSAPICA	BRINDISI	VILLA CASTELLI	
	Str. Comunale	Str. Comunale	Str. Comunale
	P6		S.P. n.24


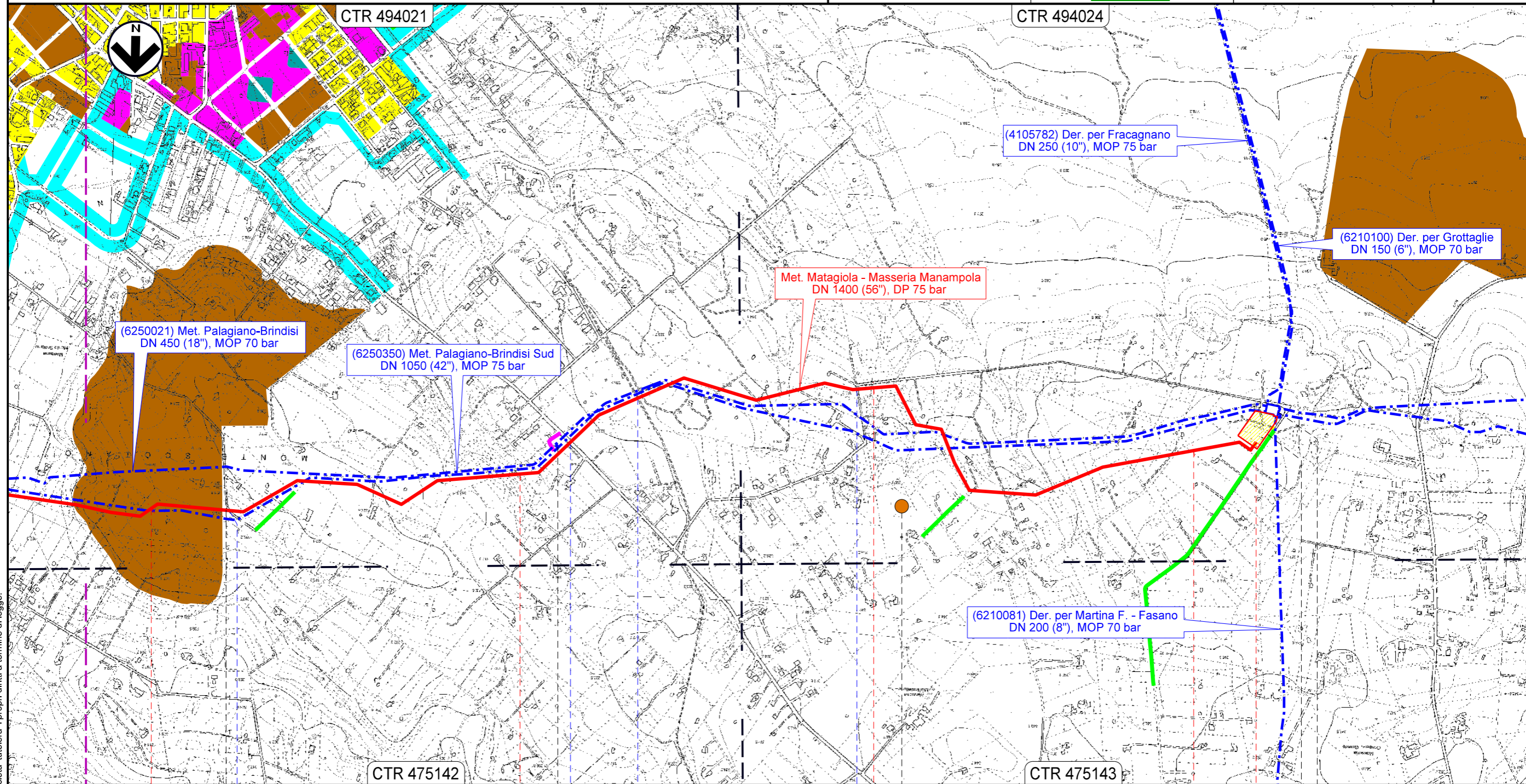
Il presente disegno e' di proprieta' aziendale - La Societa' tutelera' i propri diritti a termine di legge.

MET. MATAGIOLA - MASSERIA MANAMPOLA
DN 1400 (56"), DP 75 bar

STRUMENTI DI PIANIFICAZIONE URBANISTICA

00	08.09.23	EMISSIONE	ORLANDO	ANTOGNOLI	SANTILLO
REV.	DATA	DESCRIZIONE	ELABORATO	VERIFICATO	APPROVATO
 			Dis. PG-PRG-D-09105		
			Comm. NR/15437		

Foglio
12
di 13
Scala
1:10000







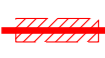









Il presente disegno e' di proprieta' aziendale - La Societa' tutelera' i propri diritti a termine di legge.

00	08.09.23	EMISSIONE	ORLANDO	ANTOGNOLI	SANTILLO	Foglio 13 di 13 Scala 1:10000
REV.	DATA	DESCRIZIONE	ELABORATO	VERIFICATO	APPROVATO	
 		Dis. PG-PRG-D-09105	Comm. NR/15437			

LEGENDA










SIMBOLOGIA CARTOGRAFICA

-  Metanodotto in Progetto
-  Impianti di linea in Progetto
-  Metanodotti in Esercizio
-  Impianti di linea in Esercizio
-  Aree impianti stacco-terminale in progetto
-  Aree impianti stacco-terminale esistenti
-  Gallerie, Tunnel, Mini-Microtunnel, Raise Boring, T.O.C. e Direct Pipe.
-  Limite sovrapposizione fogli
-  Nuova viabilita'
-  Piazzola di stoccaggio tubazioni
-  Depositi intermedi
-  Strada di accesso all'impianto
-  Adeguamento strade esistenti
-  Strade di accesso provvisorio

Met. xxxxxx - xxxxxxxx
DN xxx (xx"), DP xx bar










(Codice Imp.) xxxxxxxx
DN xxx (x"), MOP xx bar

SIMBOLOGIA MECCANICA

-  Punto di intercettazione di linea (P.I.L.)
-  Punto di intercettazione di derivazione importante (P.I.D.I.)
-  Punto di intercettazione di derivazione semplice con stacco da P.I.L. (P.I.D.S.)
-  Punto di intercettazione e derivazione semplice con stacco da Linea (P.I.D.S.)
-  Punto di intercettazione con discaggio di allacciamento (P.I.D.A.)
-  Punto predisposto per il discaggio di allacciamento (P.P.D.A.)
-  Punto di sezionamento elettrico
-  Stazione predisposta per lancio e ricevimento PIG
-  Impianto di riduzione/regolazione della pressione

LEGENDA TEMATICA

STRUMENTI URBANISTICI

-  AREE URBANE DI COMPLETAMENTO
-  AREE DI ESPANSIONE EDILIZIA RESIDENZIALE
-  AREE PER SERVIZI E ATTREZZATURE PUBBLICHE (parcheggi, verde pubblico, parchi attrezzati, attrezzature di interesse collettivo, aree per attività religiose e istruzione, attrezzature sportive etc.)
-  AREE PRODUTTIVE (attività industriali, artigianali e commerciali)
-  AREE AGRICOLE
-  AREE AGRICOLE A VALENZA PAESAGGISTICA E/O AMBIENTALE (parchi agricoli, aree di salvaguardia e tutela ambientale)
-  AREE VINCOLATE (zone di pertinenza dei beni archeologici e architettonici, pertinenza di componenti idrogeologiche)
-  AREE DI RISPETTO (fasce di rispetto strade, ferrovie, corsi d'acqua, beni archeologici e architettonici, tutela idrogeologica, area demaniale militare)
-  AREE DI INEDIFICABILITA' (area demaniale militare)

Il presente disegno e' di proprieta' aziendale - La Societa' tutelera' i propri diritti a termine di legge.

Progressiva chilometrica	N.	
Comuni		
Province		
Impianti	TIPO n.xx km xx+xxx	
Attraversamenti	n. - Esistente	
Strade - Piazzole tubazioni	Tipologia Attraversamento (SS n. ##, corso d'acqua, ferrovia, ecc.)	
Fascia di lavoro	ACCESSO IMPIANTI ALLARGATA	ADEGUAMENTI STRADE RIDOTTA
		STRADE PROVVISORIE DEPOSITI INTERMEDI DIn N. PIAZ. Pn