

COROGRAFIA Scala 1:200.000

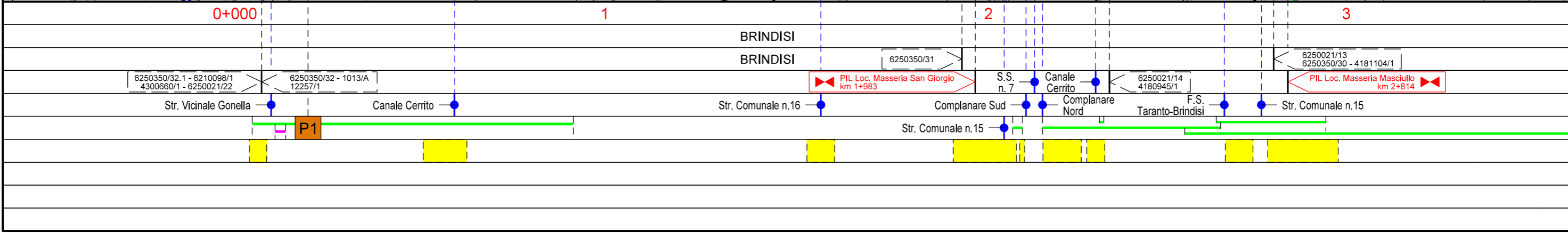
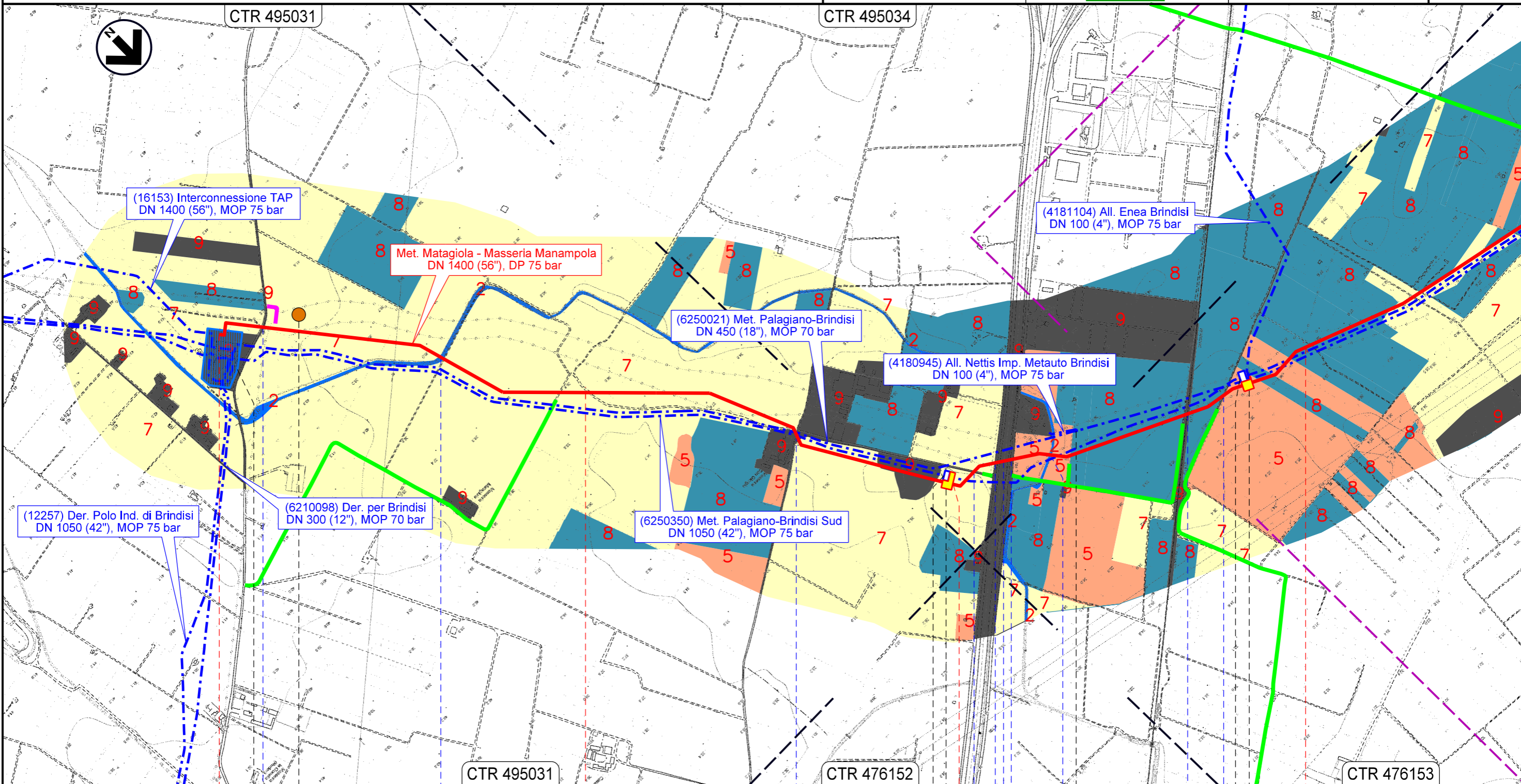
Il presente disegno e' di proprieta' aziendale - La Societa' tutelera' i propri diritti a termine di legge.

00	28.07.23	EMISSIONE		CRISTOFARO	ANTOGNOLI SANTILLO
REV.	DATA	DESCRIZIONE	ELABORATO	VERIFICATO	APPROVATO
Proprietario		Progettista		Disegno	
				PG-VEG-D-09101	
MET. MATAGIOLA - MASSERIA MANAMPOLA DN 1400 (56"), DP 75 bar METANODOTTO IN PROGETTO					
CARTA DELLA VEGETAZIONE					
				Revisione	00
				Comm.	NR/15437
				Cod. tec.	
				Scala	1:10000

MET. MATAGIOLA - MASSERIA MANAMPOLA
DN 1400 (56"), DP 75 bar

CARTA DELLA VEGETAZIONE

00	28.07.23	EMISSIONE	CRISTOFARO	ANTOGNOLI	SANTILLO	Foglio 2 di 13
REV.	DATA	DESCRIZIONE	ELABORATO	VERIFICATO	APPROVATO	
 			Dis. PG-VEG-D-09101		Comm. NR/15437	Scala 1:10000

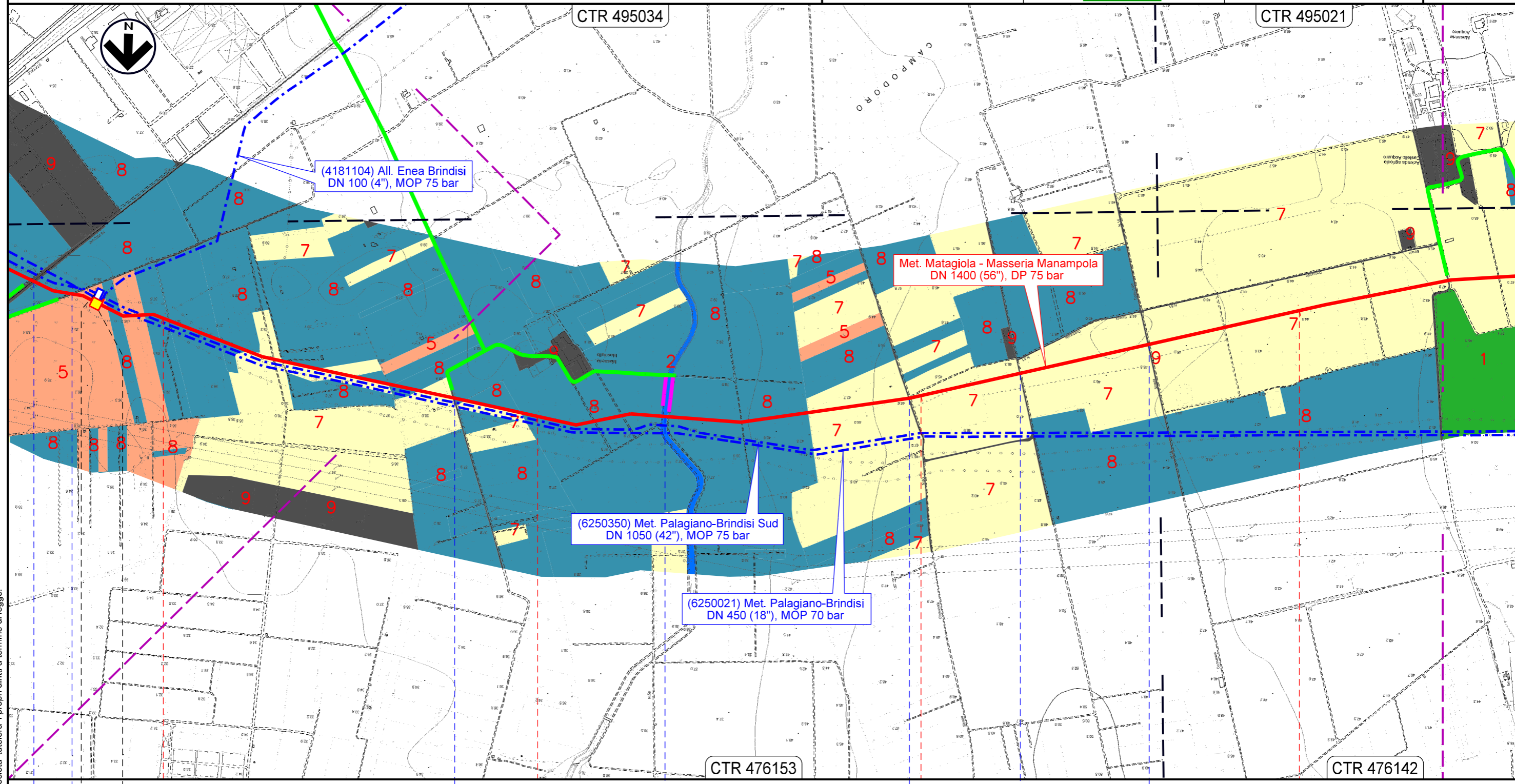


Il presente disegno e' di proprieta' aziendale - La Societa' tutelera' i propri diritti a termine di legge.

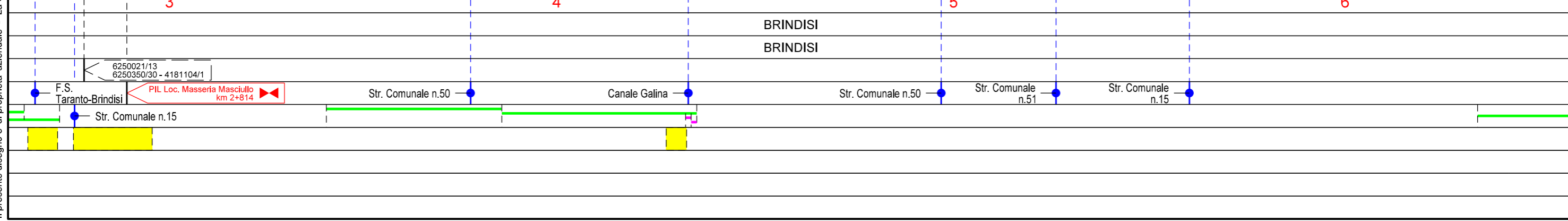
MET. MATAGIOLA - MASSERIA MANAMPOLA
DN 1400 (56"), DP 75 bar

CARTA DELLA VEGETAZIONE

00	28.07.23	EMISSIONE	CRISTOFARO	ANTOGNOLI	SANTILLO	Foglio 3 di 13 Scala 1:10000
REV.	DATA	DESCRIZIONE	ELABORATO	VERIFICATO	APPROVATO	
		Dis. PG-VEG-D-09101		Comm. NR/15437		



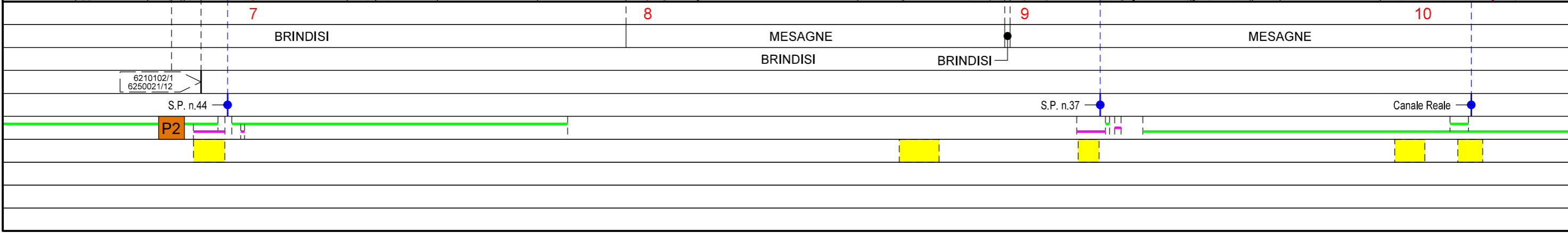
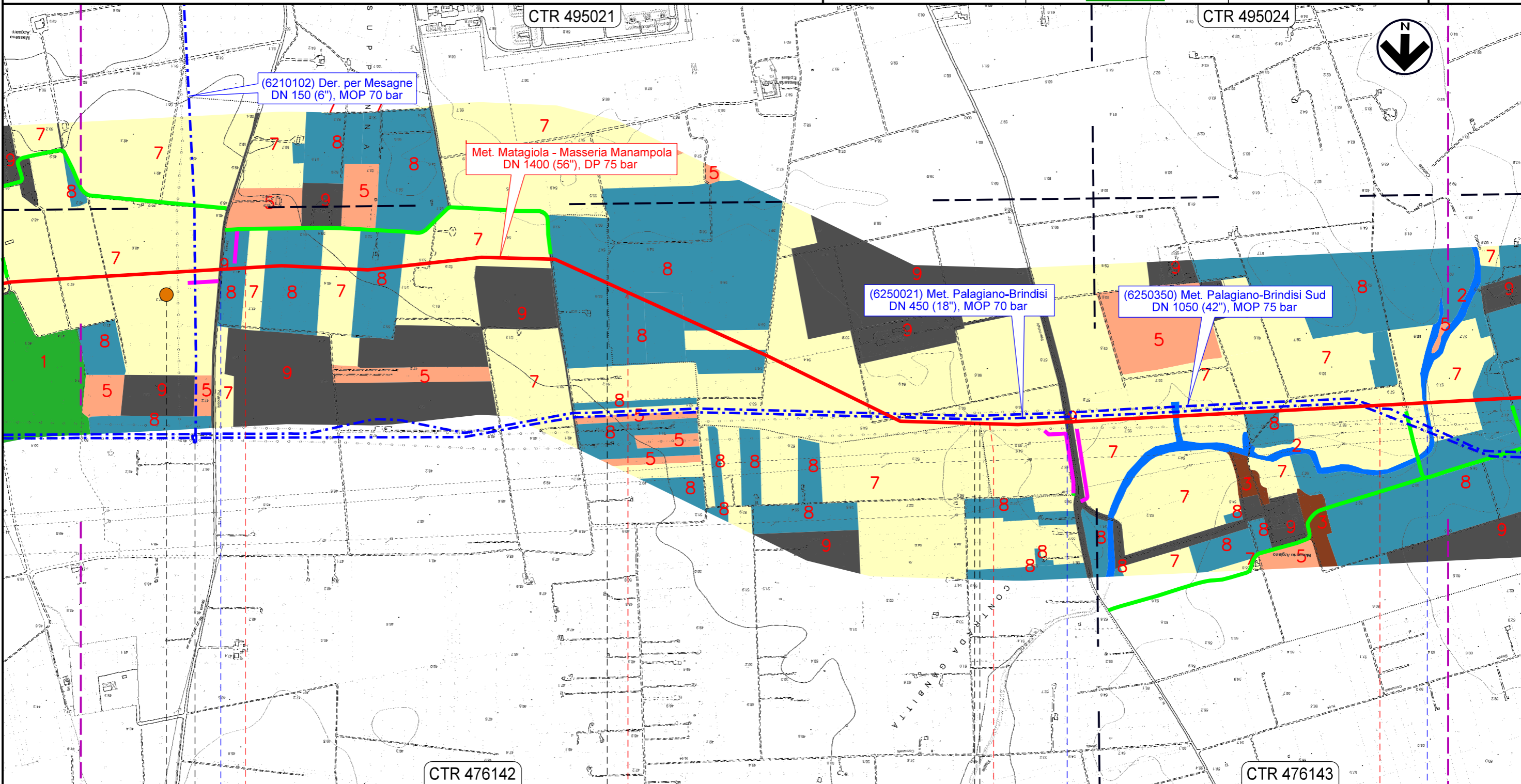
Il presente disegno e' di proprieta' aziendale - La Societa' tutelera' i propri diritti a termine di legge.



MET. MATAGIOLA - MASSERIA MANAMPOLA
DN 1400 (56"), DP 75 bar

CARTA DELLA VEGETAZIONE

00	27.07.23	EMISSIONE	CRISTOFARO	ANTOGLIOLI	SANTILLO	Foglio 4 di 13 Scala 1:10000
REV.	DATA	DESCRIZIONE	ELABORATO	VERIFICATO	APPROVATO	
		Dis. PG-VEG-D-09101		Comm. NR/15437		

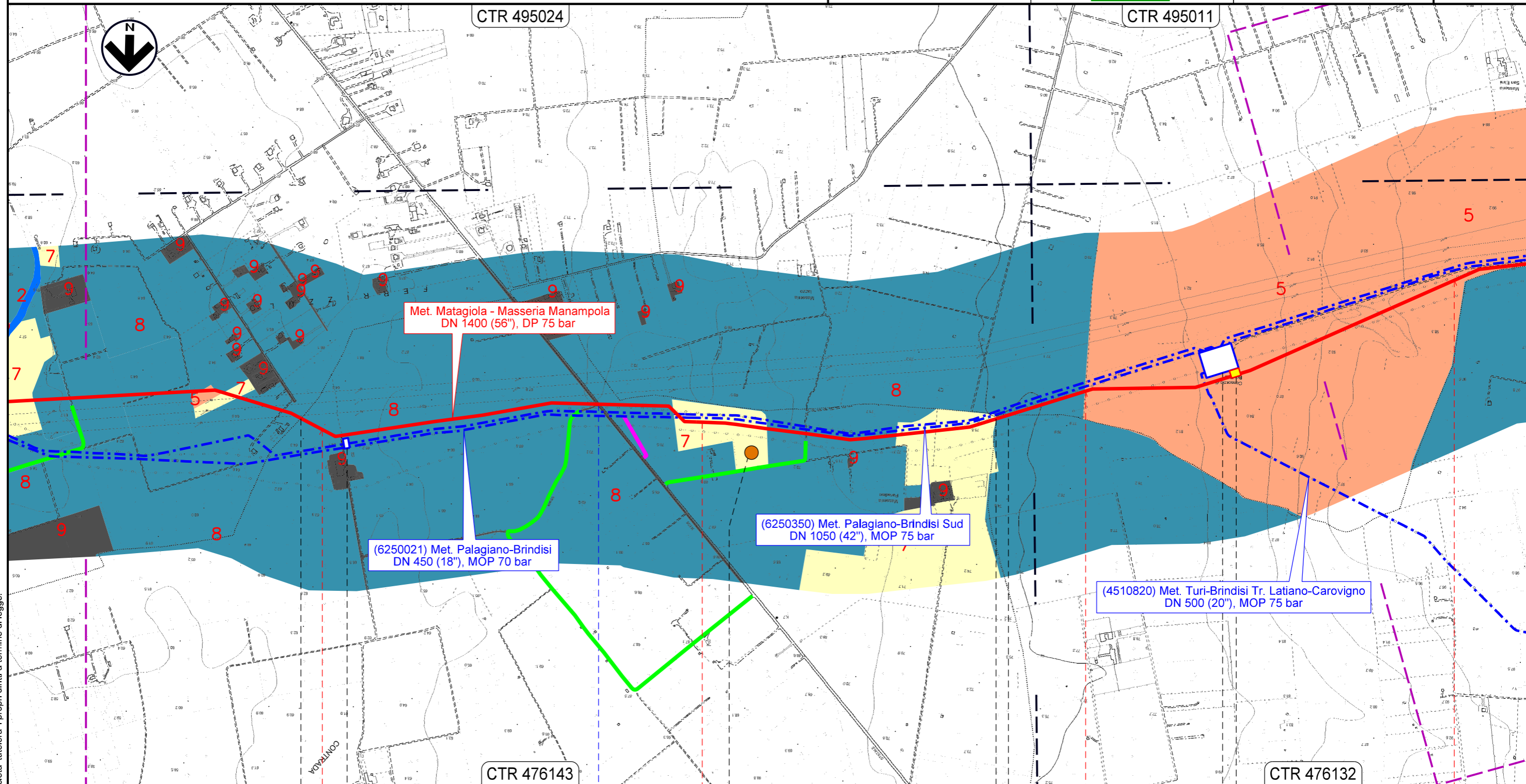


Il presente disegno è di proprietà aziendale - La Società tutela i propri diritti a termine di legge.

MET. MATAGIOLA - MASSERIA MANAMPOLA
DN 1400 (56"), DP 75 bar

CARTA DELLA VEGETAZIONE

00	27.07.23	EMISSIONE	CRISTOFARO	ANTOGNOLI	SANTILLO	Foglio 5 di 13 Scala 1:10000
REV.	DATA	DESCRIZIONE	ELABORATO	VERIFICATO	APPROVATO	
			Dis. PG-VEG-D-09101			
			Comm. NR/15437			



Il presente disegno e' di proprieta' aziendale - La Societa' tutelera' i propri diritti a termine di legge.

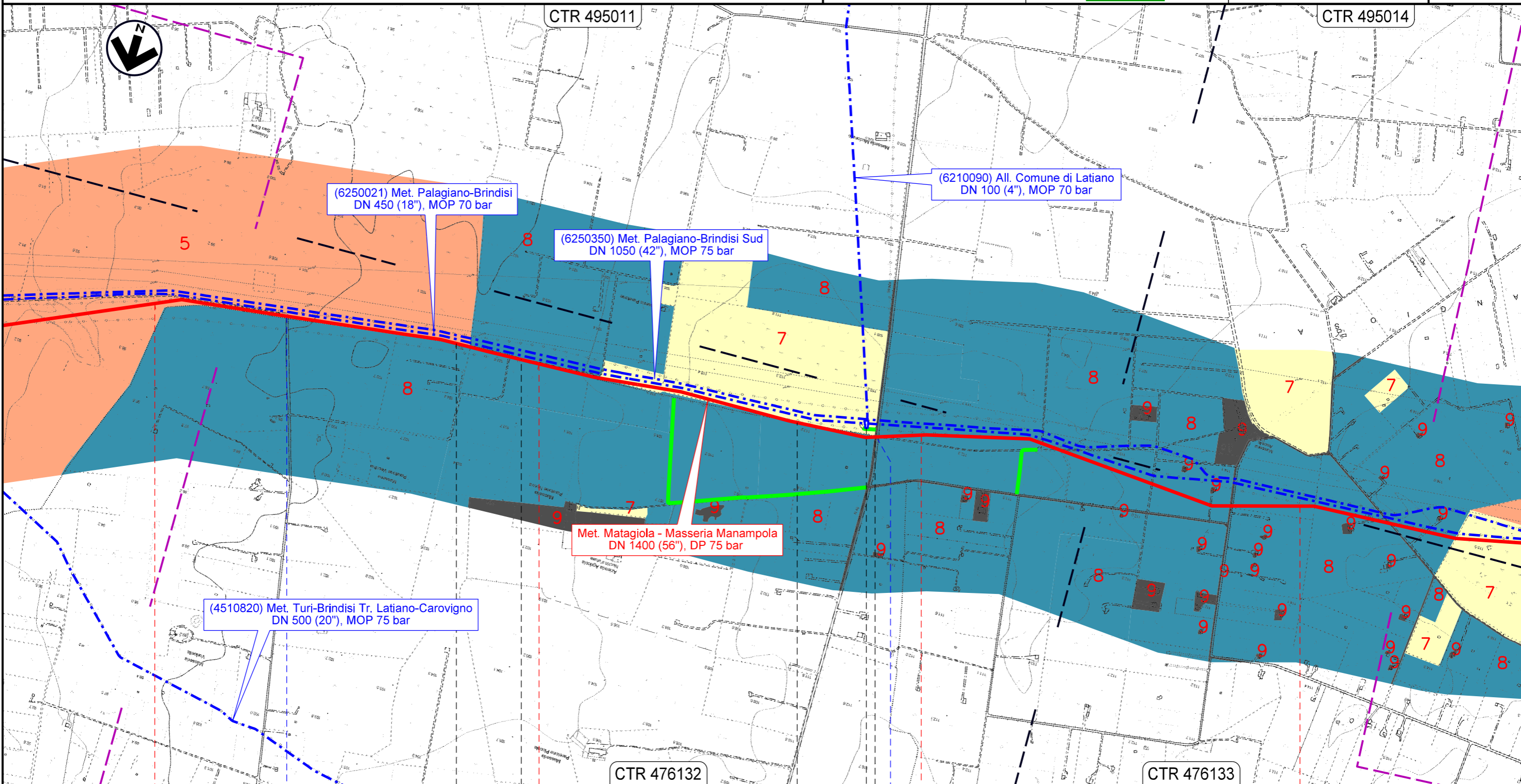
MESAGNE	11	BRINDISI	12	BRINDISI	13	LATIANO	14
		S.S. n.605		SAN VITO DEI NORMANNI		PIL Loc. Consorzio di Bonifica km 13+394	
6250350/29		P3		6250021/11.1 - 6250350/28 4510820/33			

MET. MATAGIOLA - MASSERIA MANAMPOLA
DN 1400 (56"), DP 75 bar

CARTA DELLA VEGETAZIONE

00	27.07.23	EMISSIONE	CRISTOFARO	ANTOGNOLI	SANTILLO
REV.	DATA	DESCRIZIONE	ELABORATO	VERIFICATO	APPROVATO
 			Dis. PG-VEG-D-09101		
			Comm. NR/15437		

Foglio
6
di 13
Scala
1:10000



14 LATIANO 15 LATIANO 16 BRINDISI 17 LATIANO

SAN VITO DEI NORMANNI SAN VITO DEI NORMANNI



Str. Comunale S.P. n.46

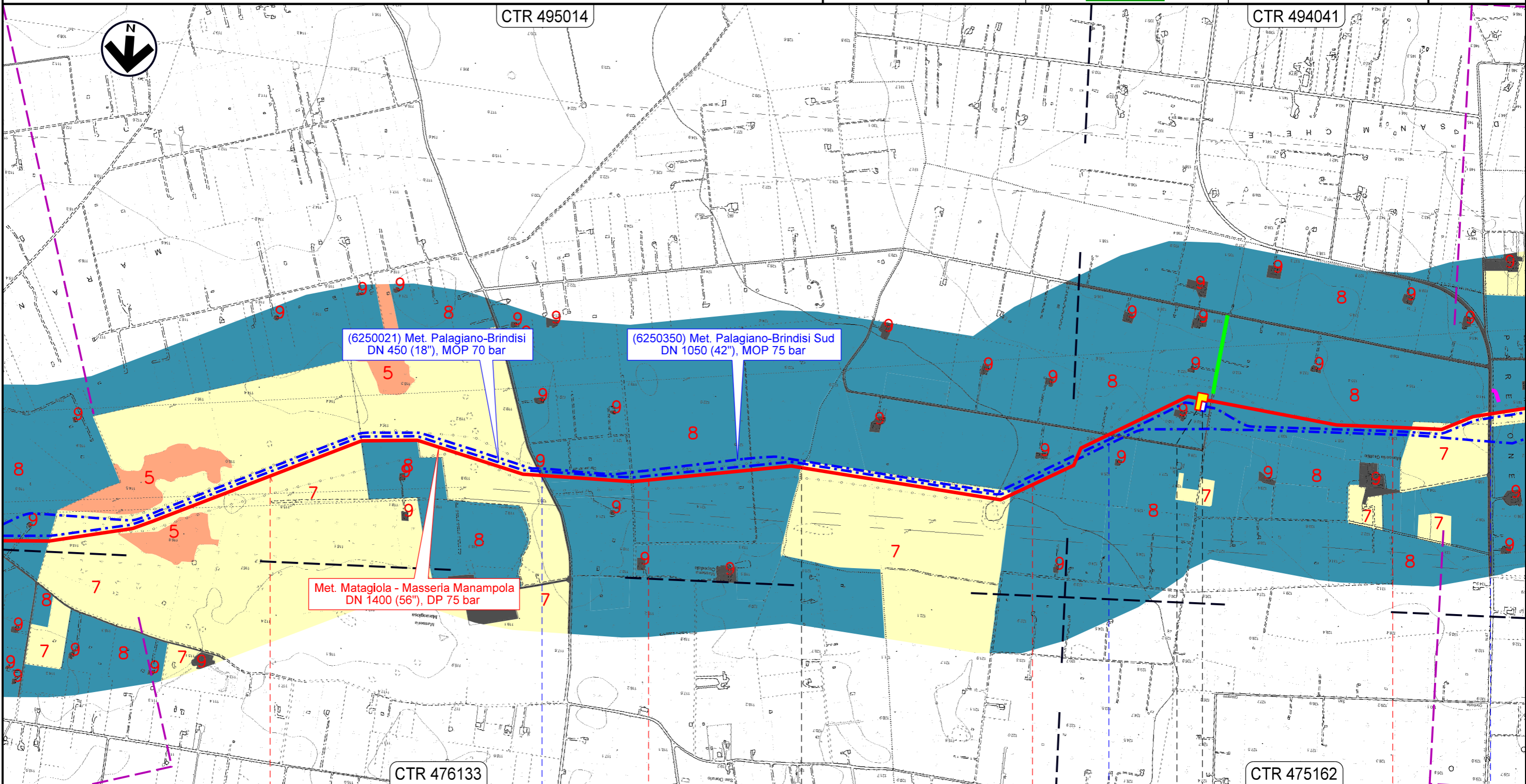


Il presente disegno e' di proprieta' aziendale - La Societa' tutelera' i propri diritti a termine di legge.


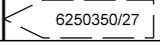
MET. MATAGIOLA - MASSERIA MANAMPOLA
DN 1400 (56"), DP 75 bar

CARTA DELLA VEGETAZIONE

00	28.07.23	EMISSIONE	CRISTOFARO	ANTOGNOLI	SANTILLO	Foglio 7 di 13 Scala 1:10000
REV.	DATA	DESCRIZIONE	ELABORATO	VERIFICATO	APPROVATO	
 			Dis. PG-VEG-D-09101			
			Comm. NR/15437			



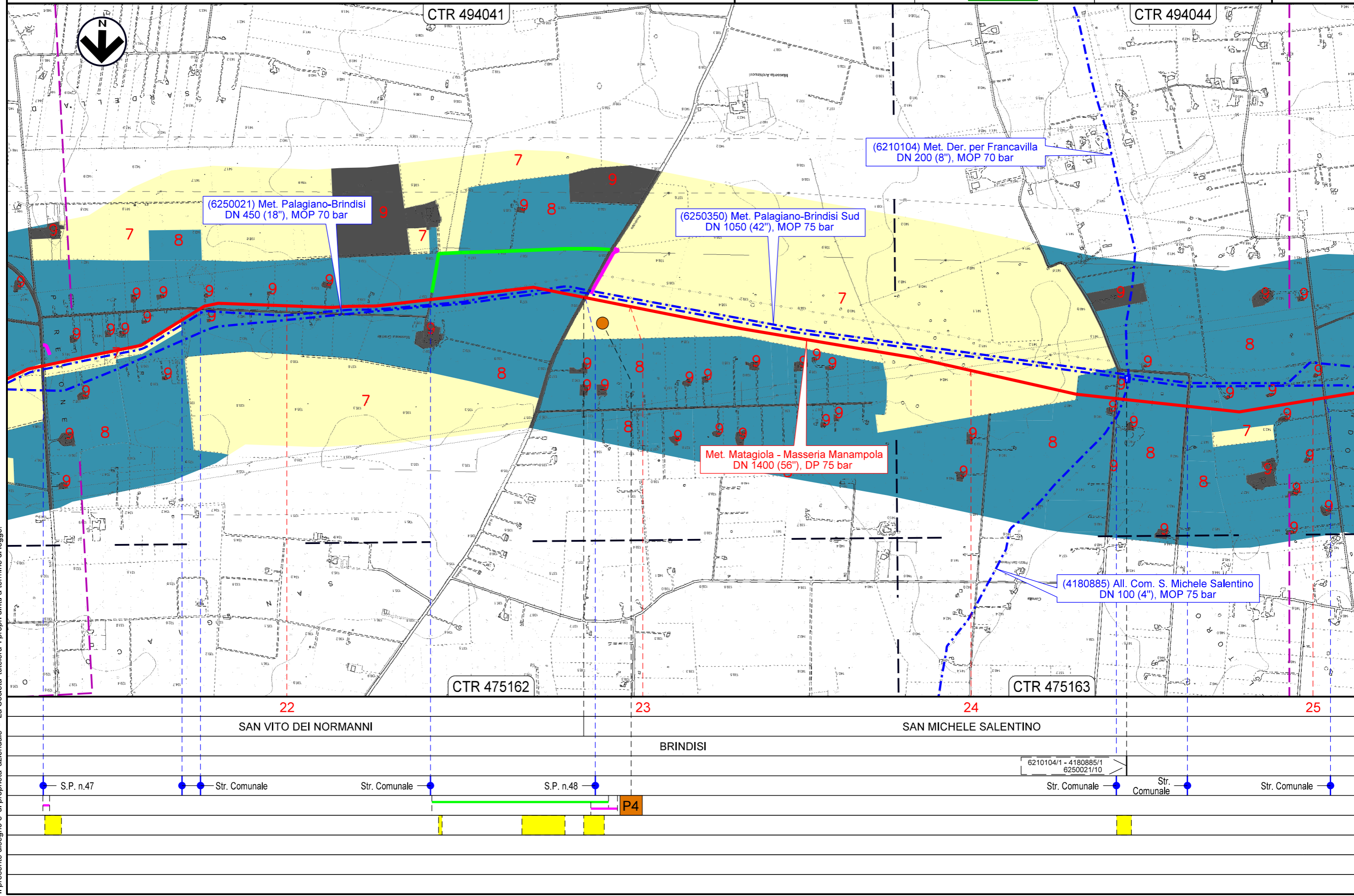
Il presente disegno e' di proprieta' aziendale - La Societa' tutelera' i propri diritti a termine di legge.

18	19	20	21
LATIANO	BRINDISI	SAN VITO DEI NORMANNI	
Str. Comunale		Str. Comunale	S.P. n.47
			

MET. MATAGIOLA - MASSERIA MANAMPOLA
DN 1400 (56"), DP 75 bar

CARTA DELLA VEGETAZIONE

00	28.07.23	EMISSIONE	CRISTOFARO	ANTOGNOLI	SANTILLO	Foglio 8 di 13 Scala 1:10000
REV.	DATA	DESCRIZIONE	ELABORATO	VERIFICATO	APPROVATO	
 			Dis. PG-VEG-D-09101			
			Comm. NR/15437			



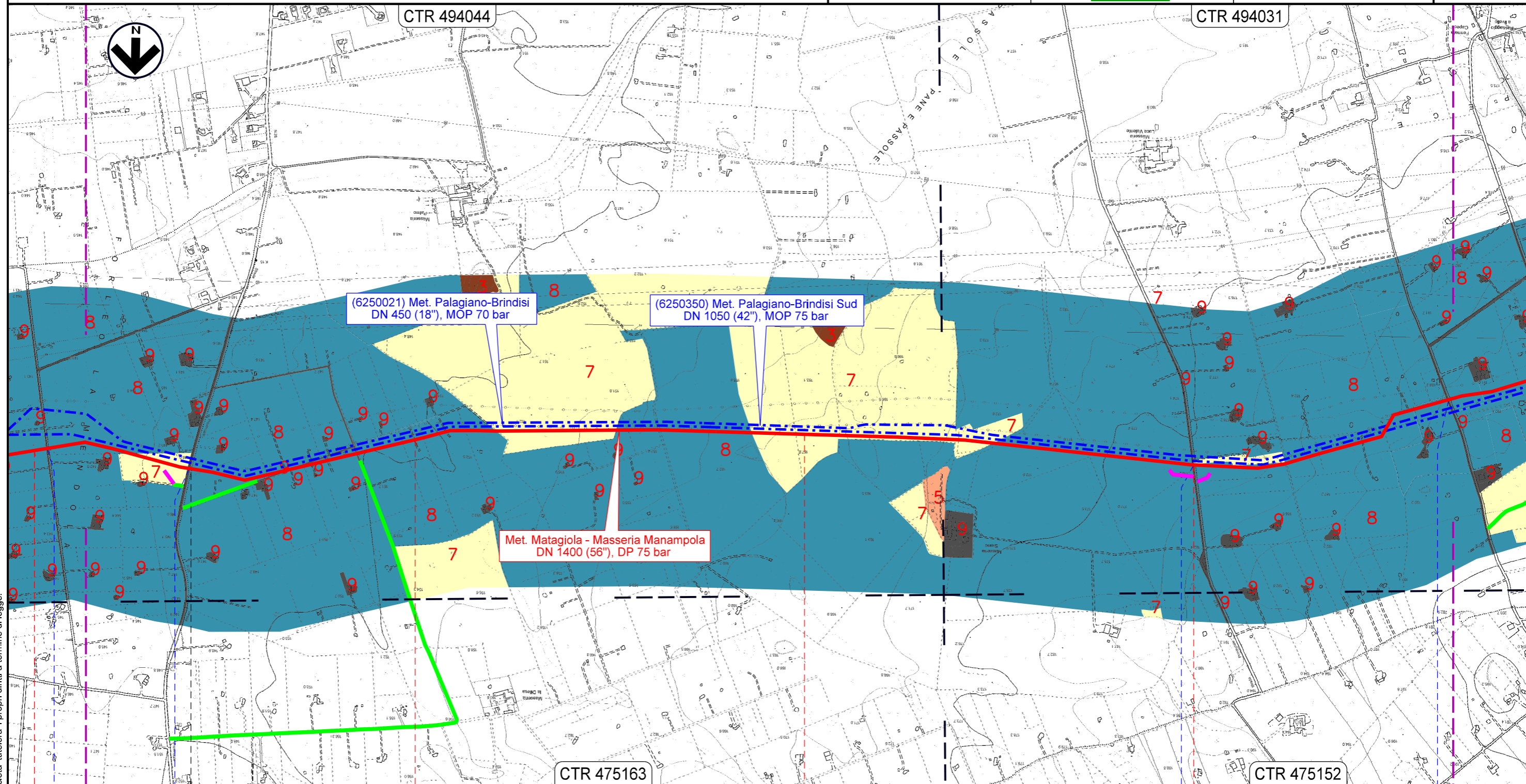
Il presente disegno e' di proprieta' aziendale - La Societa' tutelera' i propri diritti a termine di legge.

6210104/1 - 4180885/1
6250021/10

MET. MATAGIOLA - MASSERIA MANAMPOLA
DN 1400 (56"), DP 75 bar

CARTA DELLA VEGETAZIONE

00	28.07.23	EMISSIONE	CRISTOFARO	ANTOGNOLI	SANTILLO	Foglio 9 di 13 Scala 1:10000
REV.	DATA	DESCRIZIONE	ELABORATO	VERIFICATO	APPROVATO	
		Dis. PG-VEG-D-09101		Comm. NR/15437		





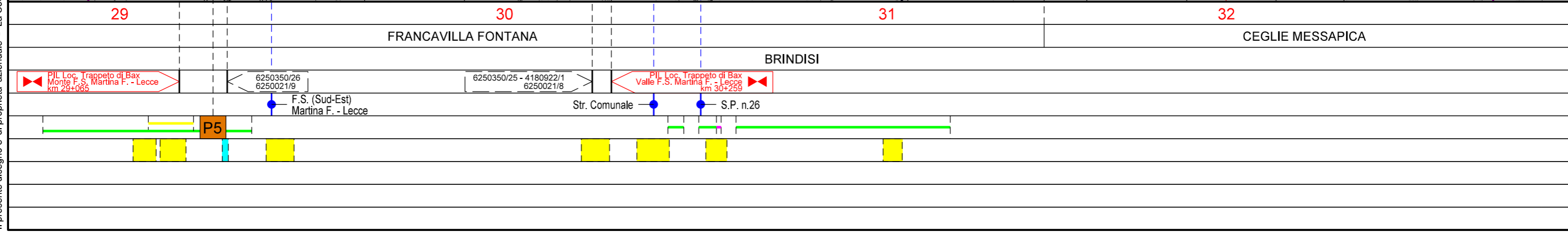
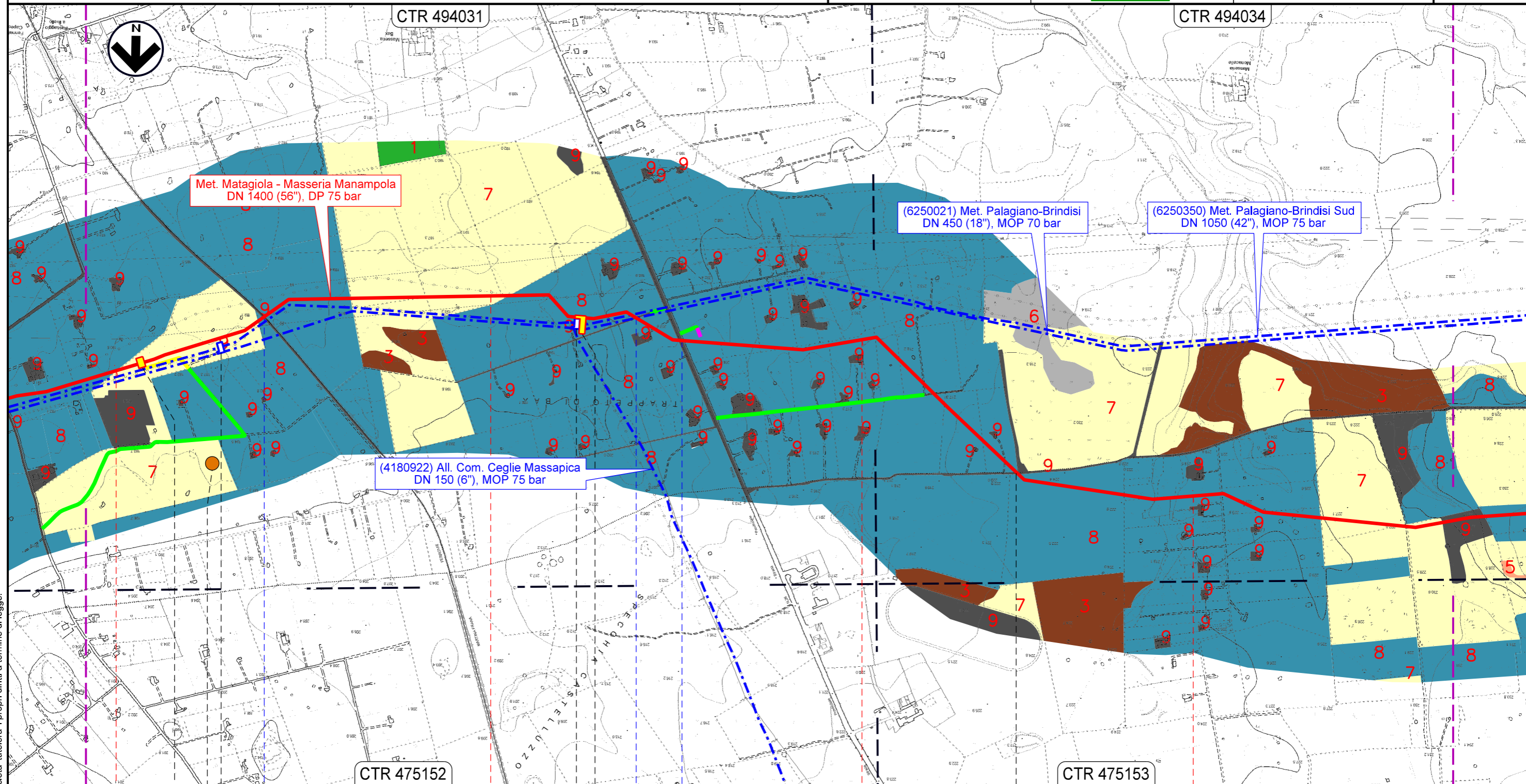
Il presente disegno e' di proprieta' aziendale - La Societa' tutelera' i propri diritti a termine di legge.

25	26	27	28
SAN MICHELE SALENTINO		FRANCAVILLA FONTANA	
BRINDISI			
● Str. Comunale	● S.P. n.28	● S.P. n.27	● Str. Comunale

MET. MATAGIOLA - MASSERIA MANAMPOLA
DN 1400 (56"), DP 75 bar

CARTA DELLA VEGETAZIONE

00	28.07.23	EMISSIONE	CRISTOFARO	ANTOGNOLI	SANTILLO	Foglio 10 di 13
REV.	DATA	DESCRIZIONE	ELABORATO	VERIFICATO	APPROVATO	
 			Dis. PG-VEG-D-09101			Scala 1:10000
			Comm. NR/15437			

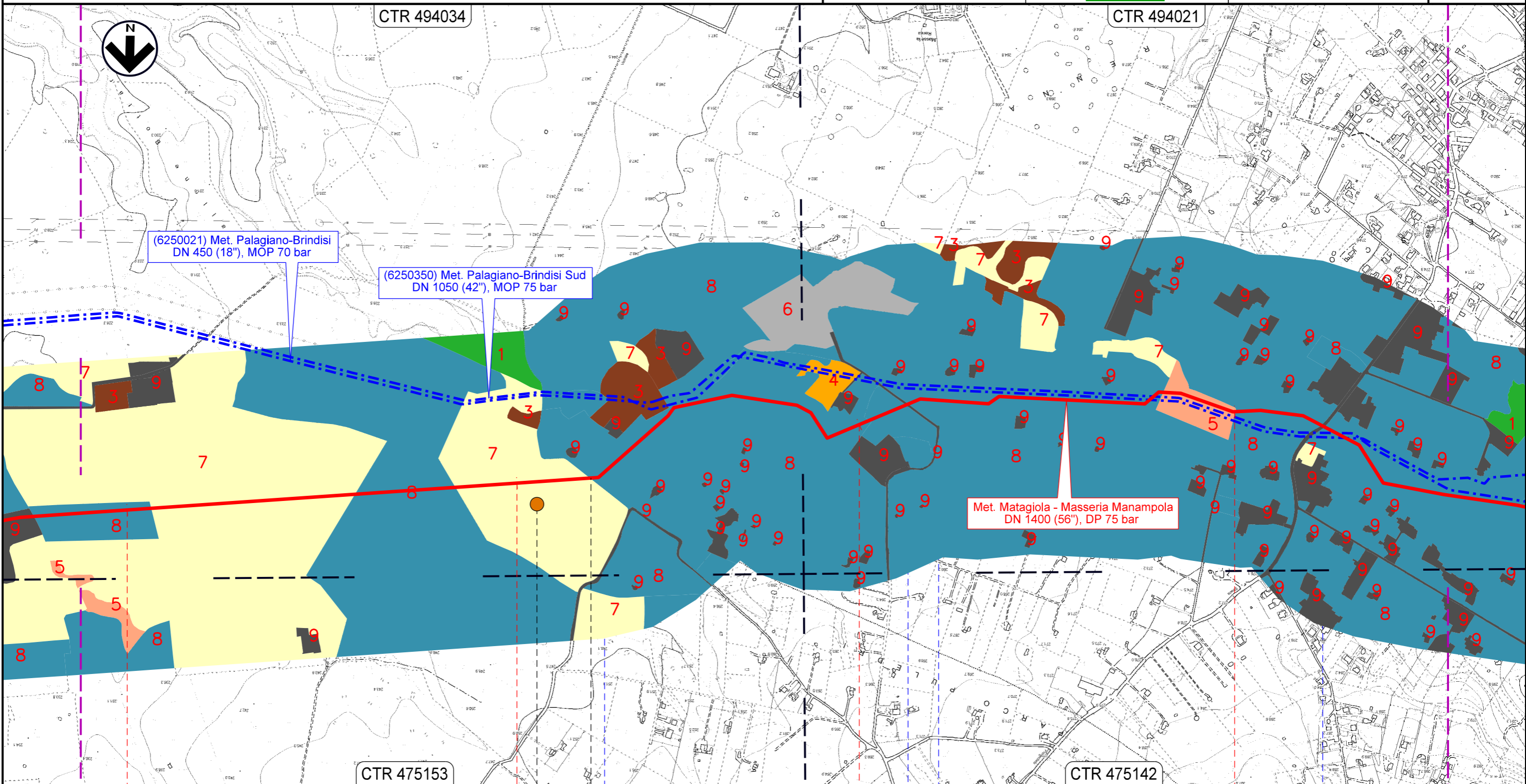


Il presente disegno e' di proprieta' aziendale - La Societa' tutelera' i propri diritti a termine di legge.

MET. MATAGIOLA - MASSERIA MANAMPOLA
DN 1400 (56"), DP 75 bar

CARTA DELLA VEGETAZIONE

00	28.07.23	EMISSIONE	CRISTOFARO	ANTOGNOLI	SANTILLO	Foglio 11 di 13 Scala 1:10000
REV.	DATA	DESCRIZIONE	ELABORATO	VERIFICATO	APPROVATO	
		Dis. PG-VEG-D-09101		Comm. NR/15437		





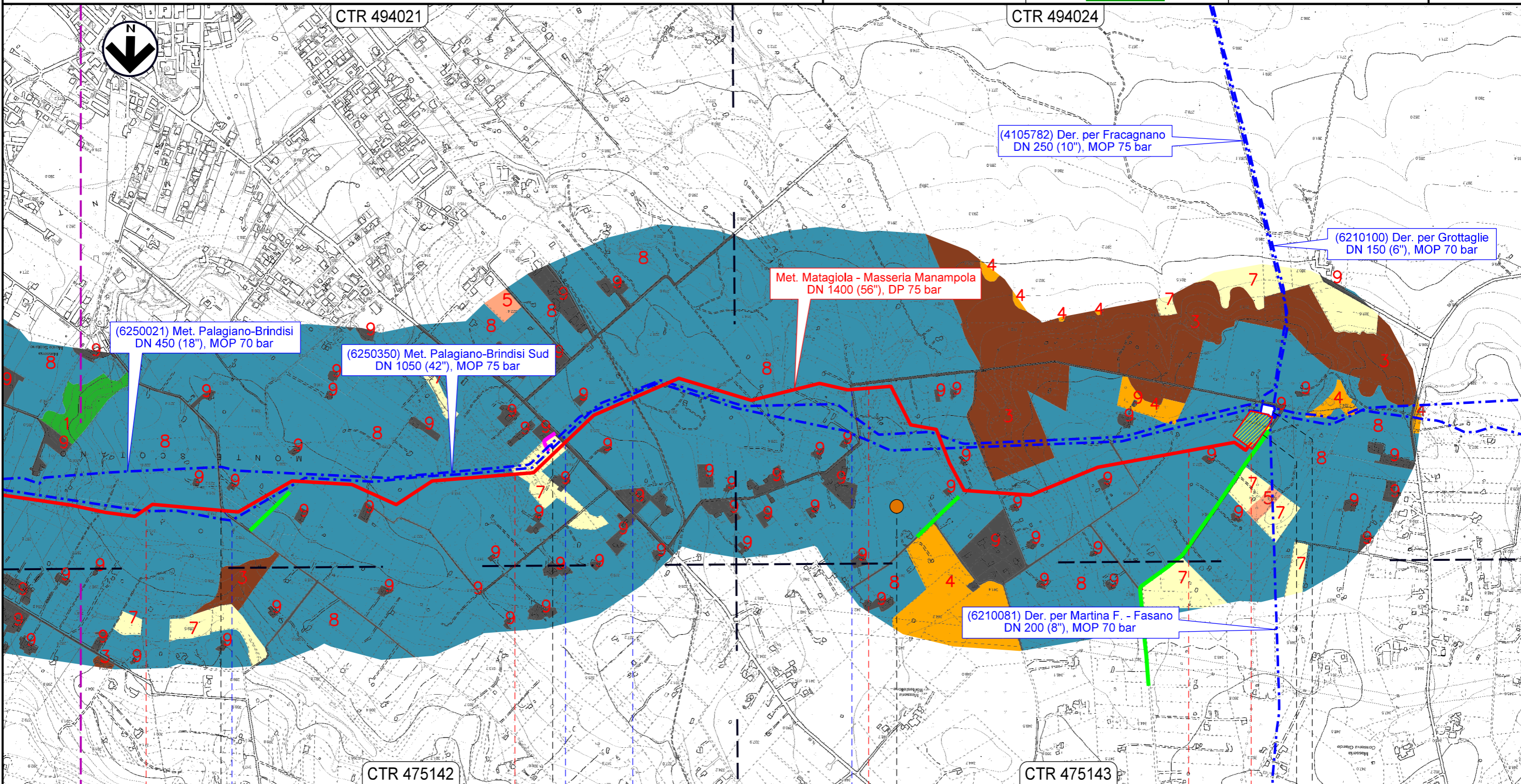
33	34	35	36
CEGLIE MESSAPICA		VILLA CASTELLI	
BRINDISI			
	Str. Comunale	Str. Comunale	Str. Comunale
	P6		S.P. n.24

Il presente disegno e' di proprieta' aziendale - La Societa' tutelera' i propri diritti a termine di legge.

MET. MATAGIOLA - MASSERIA MANAMPOLA
DN 1400 (56"), DP 75 bar

CARTA DELLA VEGETAZIONE

00	28.07.23	EMISSIONE	CRISTOFARO	ANTOGNOLI	SANTILLO	Foglio 12 di 13
REV.	DATA	DESCRIZIONE	ELABORATO	VERIFICATO	APPROVATO	
 			Dis. PG-VEG-D-09101		Scala 1:10000	
			Comm. NR/15437			



Il presente disegno e' di proprieta' aziendale - La Societa' tutelera' i propri diritti a termine di legge.

00	28.07.23	EMISSIONE	CRISTOFARO	ANTOGLIOLI	SANTILLO	Foglio 13 di 13 Scala 1:10000
REV.	DATA	DESCRIZIONE	ELABORATO	VERIFICATO	APPROVATO	
		Dis. PG-VEG-D-09101		Comm. NR/15437		



LEGENDA

SIMBOLOGIA CARTOGRAFICA

- Metanodotto in Progetto
- Impianti di linea in Progetto
- Metanodotti in Esercizio
- Impianti di linea in Esercizio
- Aree impianti stacco-terminale in progetto
- Aree impianti stacco-terminale esistenti
- Gallerie, Tunnel, Mini-Microtunnel, Raise Boring, T.O.C. e Direct Pipe.
- Limite sovrapposizione fogli
- Nuova viabilita'
- Piazzola di stoccaggio tubazioni
- Depositi intermedi
- Strada di accesso all'impianto
- Adeguamento strade esistenti
- Strade di accesso provvisorio

Met. xxxxxx - xxxxxxxx
DN xxx (xx"), DP xx bar

(Codice Imp.) xxxxxxxx
DN xxx (x"), MOP xx bar

SIMBOLOGIA MECCANICA

- Punto di intercettazione di linea (P.I.L.)
- Punto di intercettazione di derivazione importante (P.I.D.I.)
- Punto di intercettazione di derivazione semplice con stacco da P.I.L. (P.I.D.S.)
- Punto di intercettazione e derivazione semplice con stacco da Linea (P.I.D.S.)
- Punto di intercettazione con discaggio di allacciamento (P.I.D.A.)
- Punto predisposto per il discaggio di allacciamento (P.P.D.A.)
- Punto di sezionamento elettrico
- Stazione predisposta per lancio e ricevimento PIG
- Impianto di riduzione/regolazione della pressione

LEGENDA TEMATICA

VEGETAZIONE

- 1 - Formazioni forestali dei *Querceta ilicis* (*Cyclamino-Quercetum ilicis*, *Euphorbio apii-Quercetum trojanae*)
- 2 - Vegetazione igrofila (*Phragmito-Magnocaricetea* e formazioni ad *Arundo donax*) e lembi di vegetazione forestale ripariale (Formazioni ad *Ulmus minor*)
- 3 - Arbusteti a sclerofille (*Oleo-Ceratonion*), misti a lembi di gariga e praterie steppiche
- 4 - Vegetazione delle praterie e dei pascoli (*Stipo-Trachynietea*, *Lygeo-Stipetea*, *Artemisietea*, *Stellarietea*, *Onopordetea*)
- 5 - Vegetazione delle praterie steppiche e degli incolti (*Stipo-Trachynietea*, *Lygeo-Stipetea*, *Artemisietea*, *Stellarietea*), arbusteti di mantello (*Rhamno-Prunetea*) e lembi di macchia dell'*Oleo-Ceratonion*
- 6 - Vegetazione pioniera della cave (*Rosmarinetea*, *Parietarietea*, *Lygeo-Stipetea*)
- 7 - Vegetazione segetale (*Papaveretea rhoeadis*)
- 8 - Vegetazione sinantropica delle colture legnose agrarie (*Stellarietea mediae*, *Galio-Urticetea*, *Artemisietea*)
- 9 - Vegetazione sinantropico-ruderale (Classe *Parietarietea*, *Polygono-Poetea annuae*, *Stellarietea*, *Pegano-Salsoletea*)

Il presente disegno e' di proprieta' aziendale - La Societa' tutelera' i propri diritti a termine di legge.

Progressiva chilometrica										
Comuni										
Province										
Impianti										
Attraversamenti										
Strade - Piazzole tubazioni	ACCESSO IMPIANTI	ADEGUAMENTI STRADE	STRADE PROVVISORIE	DEPOSITI INTERMEDI	DIn	N. PIAZ.	Pn			
Fascia di lavoro	ALLARGATA	RIDOTTA								