

COROGRAFIA Scala 1:200.000

Il presente disegno e' di proprieta' aziendale - La Societa' tutelera' i propri diritti a termine di legge.

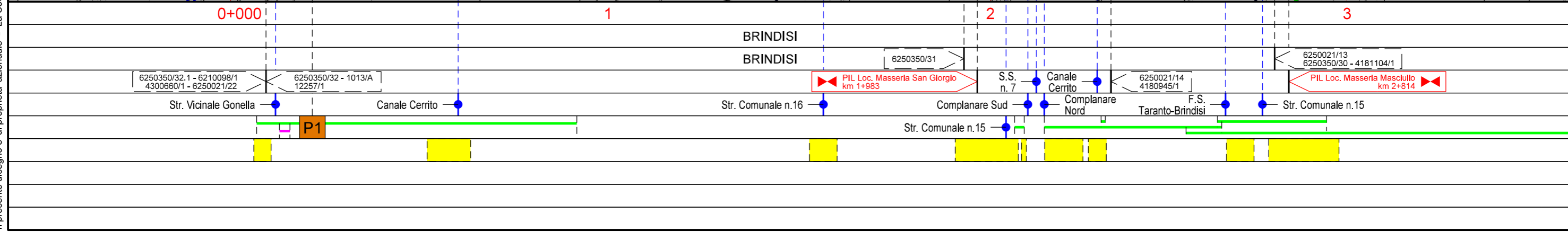
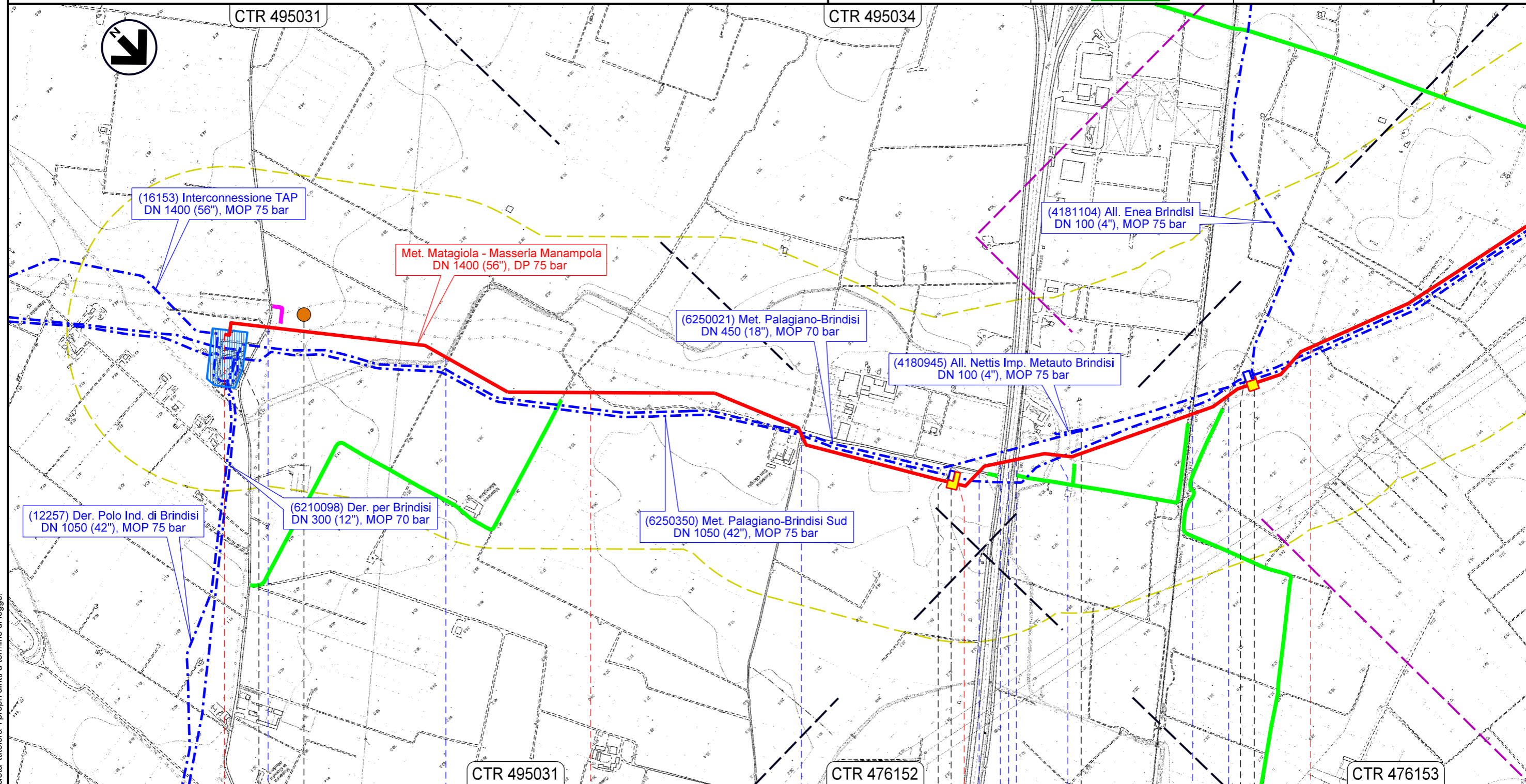
00	28.07.23	EMISSIONE		CRISTOFARO	ANTOGNOLI
REV.	DATA	DESCRIZIONE	ELABORATO	VERIFICATO	APPROVATO
Proprietario		Progettista		Disegno	
				PG-VEG-D-09102	
MET. MATAGIOLA - MASSERIA MANAMPOLA DN 1400 (56"), DP 75 bar METANODOTTO IN PROGETTO			Revisione 00		
			Comm. NR/15437		
			Cod. tec.		
CARTA DELLE TIPOLOGIE FORESTALI			Scala 1:10000		

MET. MATAGIOLA - MASSERIA MANAMPOLA
DN 1400 (56"), DP 75 bar

CARTA DELLE TIPOLOGIE FORESTALI

00	28.07.23	EMISSIONE	CRISTOFARO	ANTOGNOLI	SANTILLO
REV.	DATA	DESCRIZIONE	ELABORATO	VERIFICATO	APPROVATO
 			Dis. PG-VEG-D-09102		
			Comm. NR/15437		



Foglio
2
di 13
Scala
1:10000



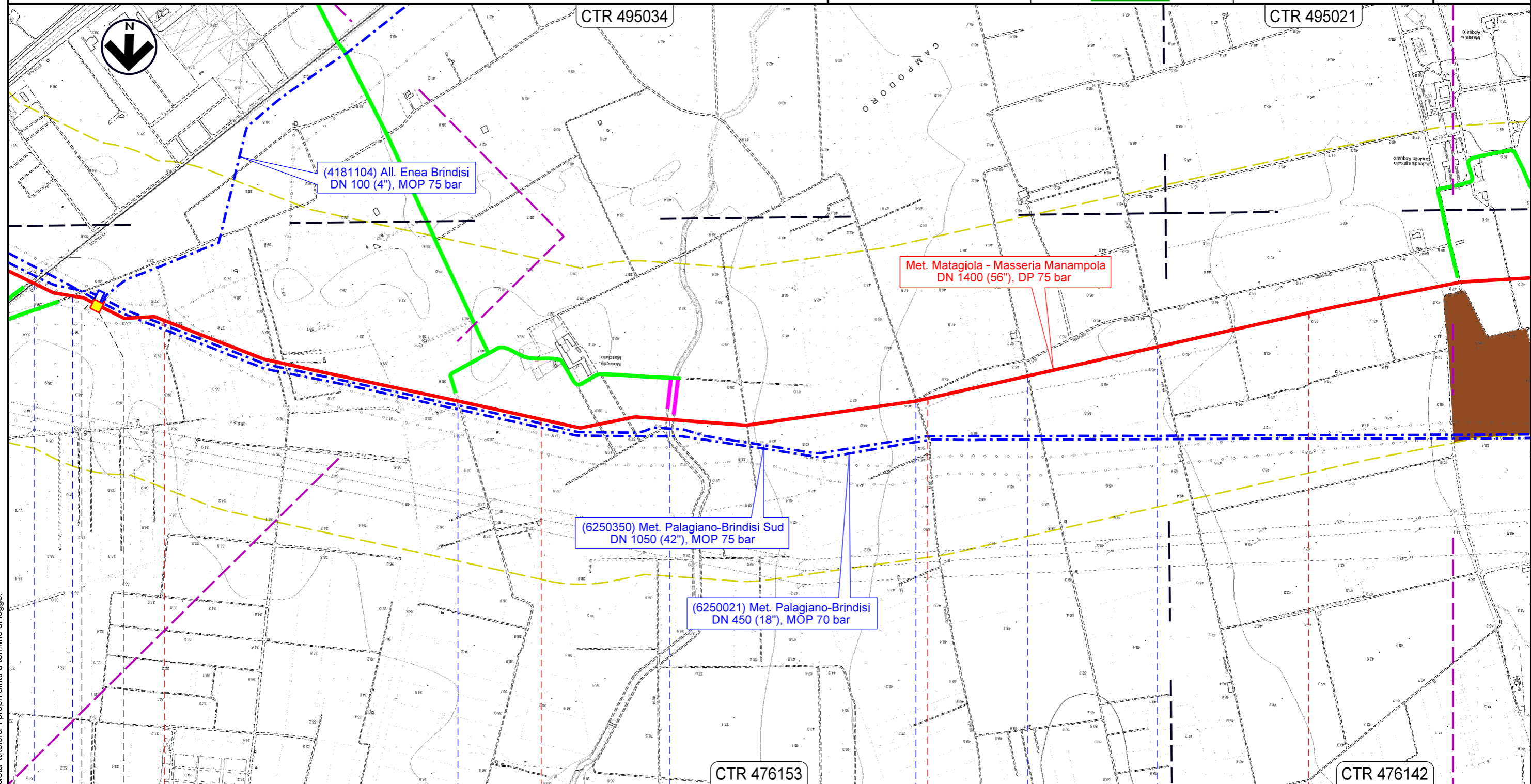
Il presente disegno e' di proprieta' aziendale - La Societa' tutelera' i propri diritti a termine di legge.

MET. MATAGIOLA - MASSERIA MANAMPOLA
DN 1400 (56"), DP 75 bar

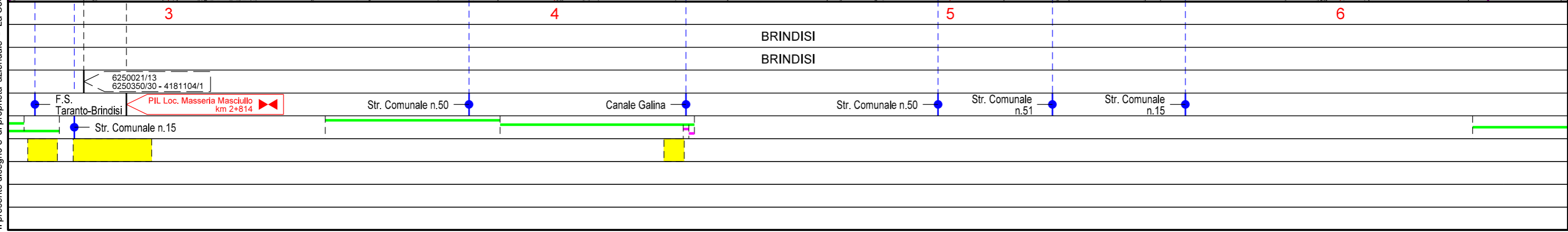
CARTA DELLE TIPOLOGIE FORESTALI

00	28.07.23	EMISSIONE	CRISTOFARO	ANTOGNOLI	SANTILLO
REV.	DATA	DESCRIZIONE	ELABORATO	VERIFICATO	APPROVATO
 			Dis. PG-VEG-D-09102		
			Comm. NR/15437		

Foglio
3
di 13
Scala
1:10000






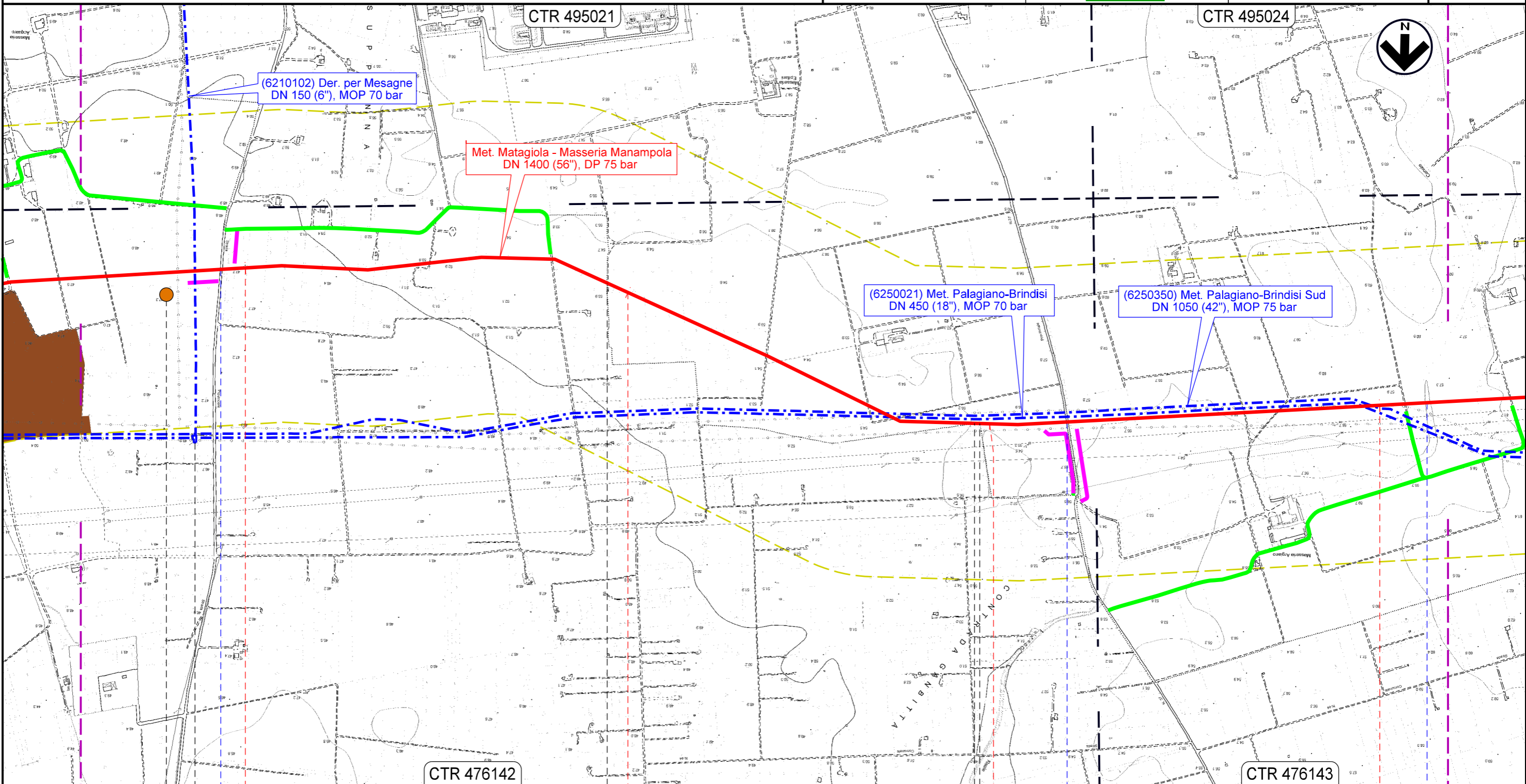
Il presente disegno e' di proprieta' aziendale - La Societa' tutelera' i propri diritti a termine di legge.



MET. MATAGIOLA - MASSERIA MANAMPOLA
DN 1400 (56"), DP 75 bar

CARTA DELLE TIPOLOGIE FORESTALI



00	28.07.23	EMISSIONE	CRISTOFARO	ANTOGNOLI	SANTILLO	Foglio 4 di 13 Scala 1:10000
REV.	DATA	DESCRIZIONE	ELABORATO	VERIFICATO	APPROVATO	
 			Dis. PG-VEG-D-09102			
			Comm. NR/15437			

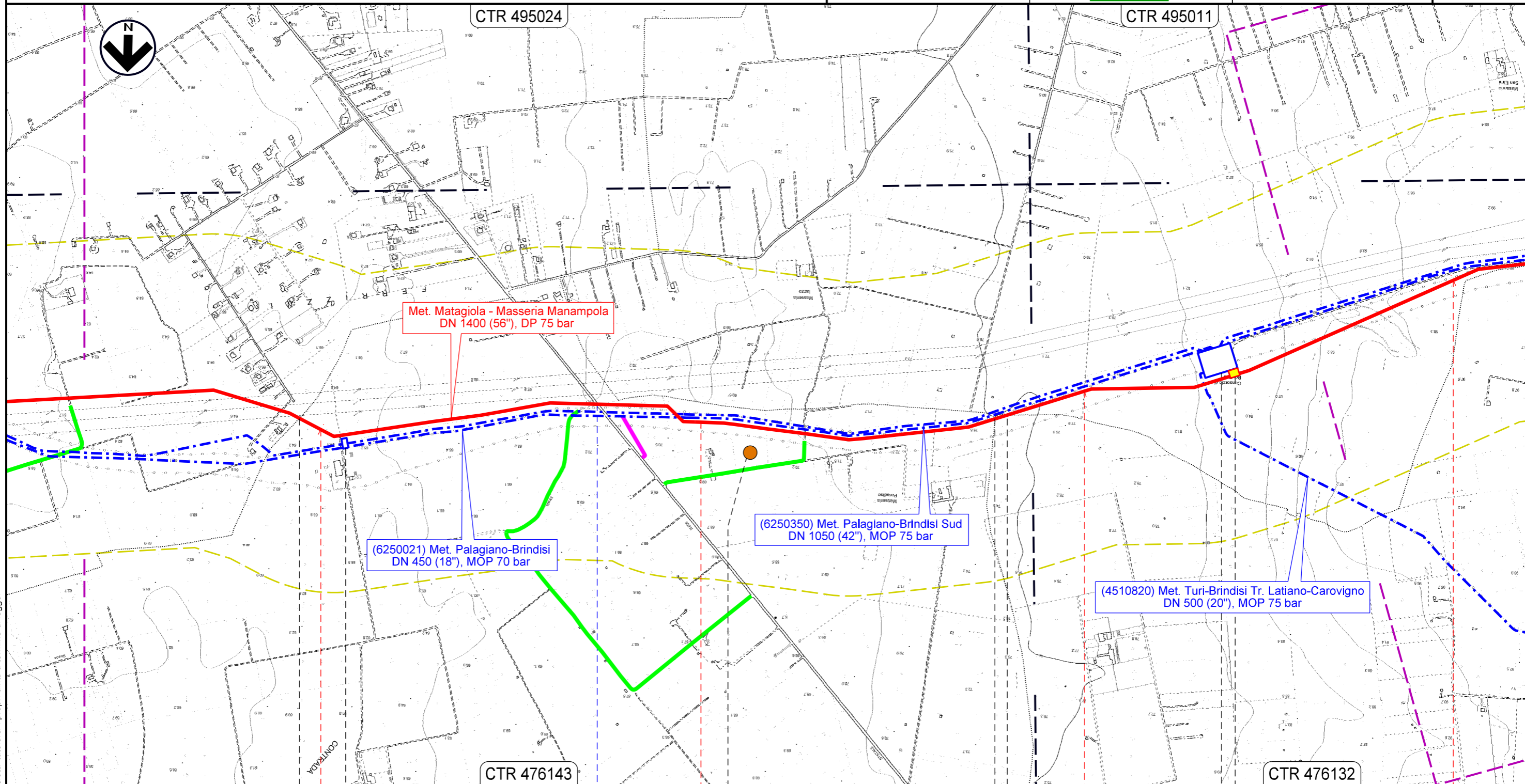


Il presente disegno e' di proprieta' aziendale - La Societa' tutelera' i propri diritti a termine di legge.

MET. MATAGIOLA - MASSERIA MANAMPOLA
DN 1400 (56"), DP 75 bar

CARTA DELLE TIPOLOGIE FORESTALI

00	28.07.23	EMISSIONE	CRISTOFARO	ANTOGNOLI	SANTILLO	Foglio 5 di 13 Scala 1:10000
REV.	DATA	DESCRIZIONE	ELABORATO	VERIFICATO	APPROVATO	
 			Dis. PG-VEG-D-09102			
			Comm. NR/15437			





MESAGNE	11	BRINDISI	12	BRINDISI	13	LATIANO	14
		S.S. n.605		SAN VITO DEI NORMANNI		PIL Loc. Consorzio di Bonifica km 13+394	
6250350/29		P3		6250021/11.1 - 6250350/28 - 4510820/33			

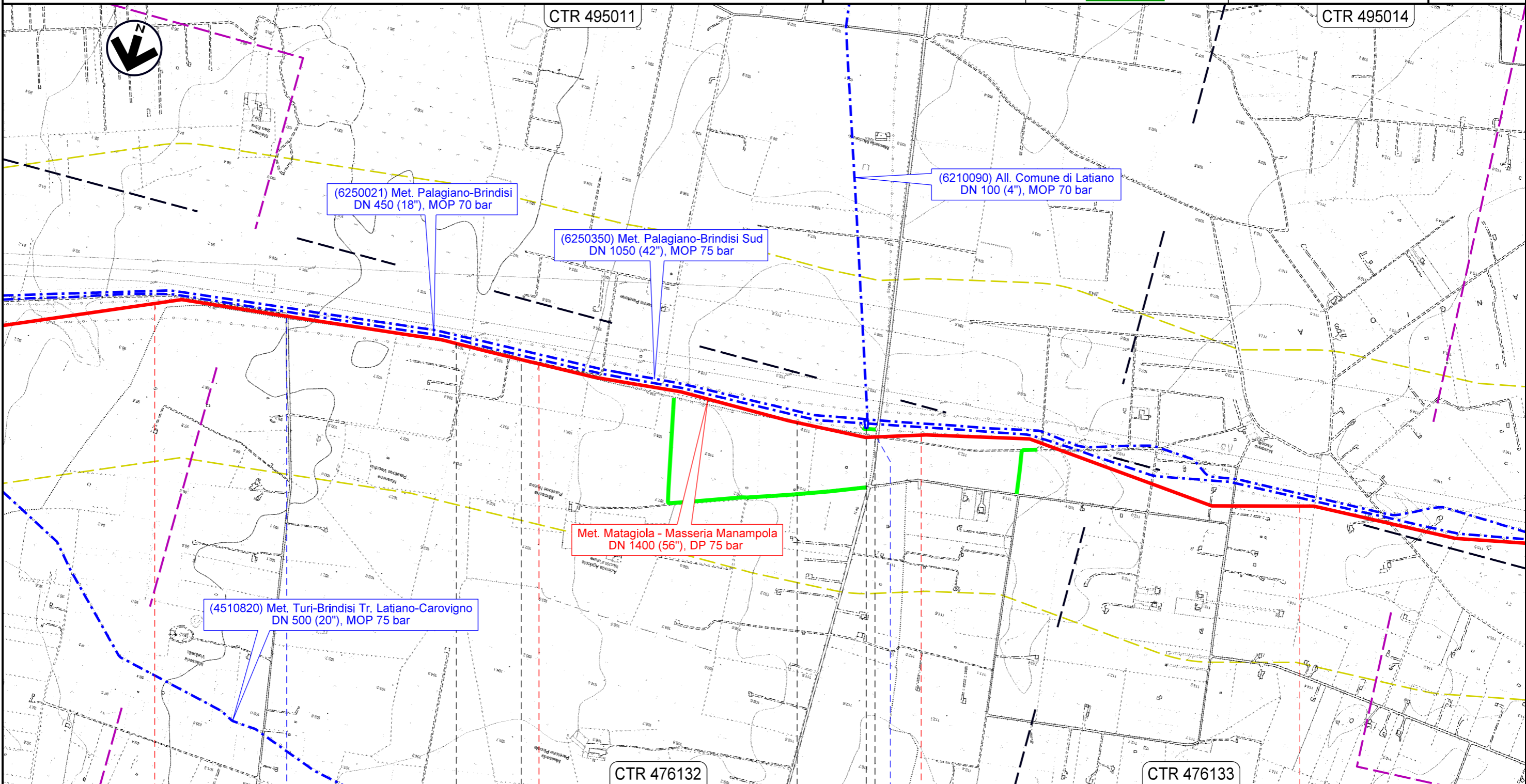
Il presente disegno e' di proprieta' aziendale - La Societa' tutelera' i propri diritti a termine di legge.

MET. MATAGIOLA - MASSERIA MANAMPOLA
DN 1400 (56"), DP 75 bar

CARTA DELLE TIPOLOGIE FORESTALI

00	28.07.23	EMISSIONE	CRISTOFARO	ANTOGNOLI	SANTILLO
REV.	DATA	DESCRIZIONE	ELABORATO	VERIFICATO	APPROVATO
 			Dis. PG-VEG-D-09102		
			Comm. NR/15437		

Foglio
6
di 13
Scala
1:10000



14 LATIANO 15 LATIANO 16 BRINDISI 17 LATIANO

SAN VITO DEI NORMANNI SAN VITO DEI NORMANNI

Str. Comunale S.P. n.46

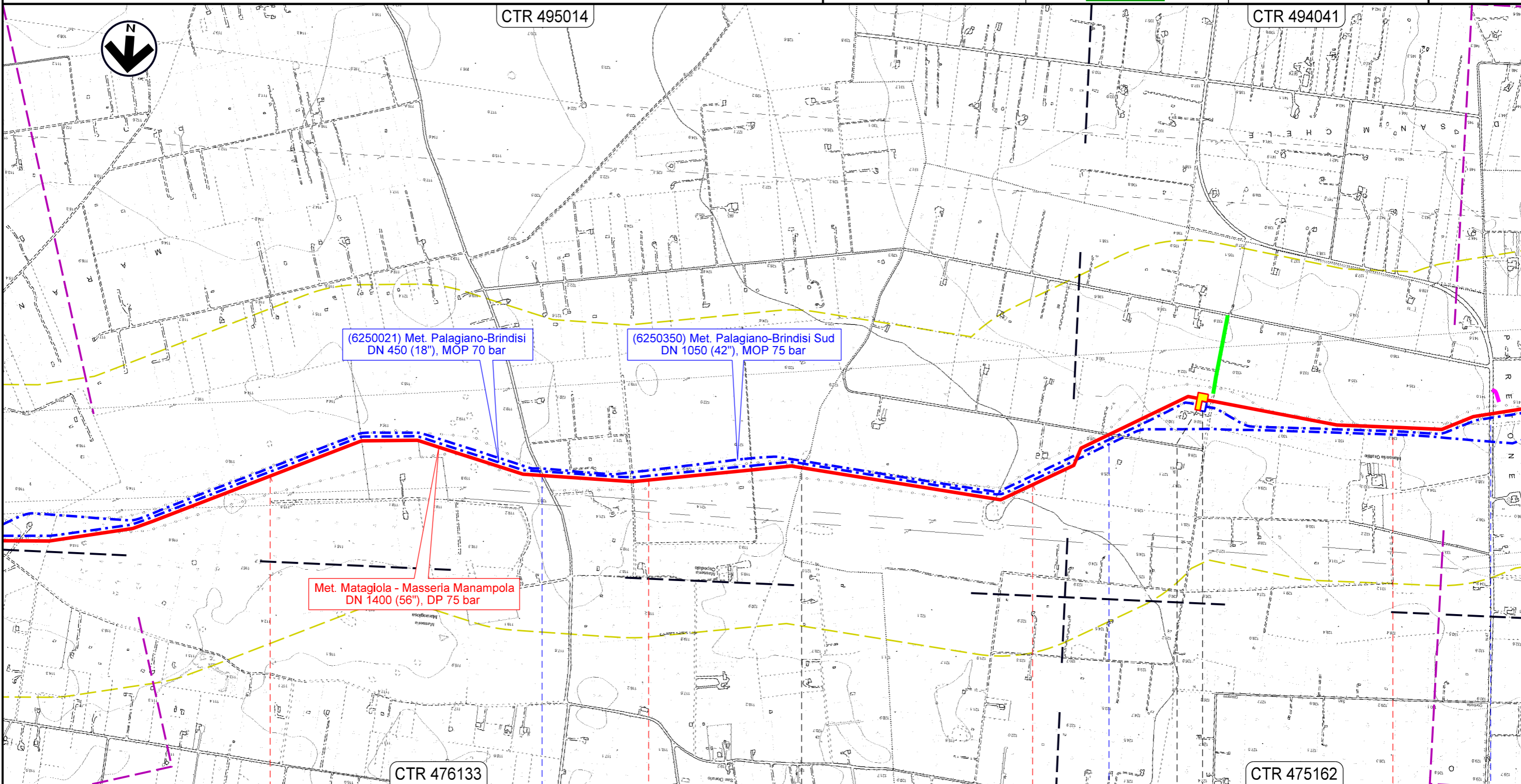


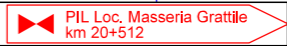
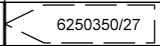
Il presente disegno e' di proprieta' aziendale - La Societa' tutelera' i propri diritti a termine di legge.

MET. MATAGIOLA - MASSERIA MANAMPOLA
DN 1400 (56"), DP 75 bar

CARTA DELLE TIPOLOGIE FORESTALI

00	28.07.23	EMISSIONE	CRISTOFARO	ANTOGNOLI	SANTILLO	Foglio 7 di 13 Scala 1:10000
REV.	DATA	DESCRIZIONE	ELABORATO	VERIFICATO	APPROVATO	
 			Dis. PG-VEG-D-09102			
			Comm. NR/15437			



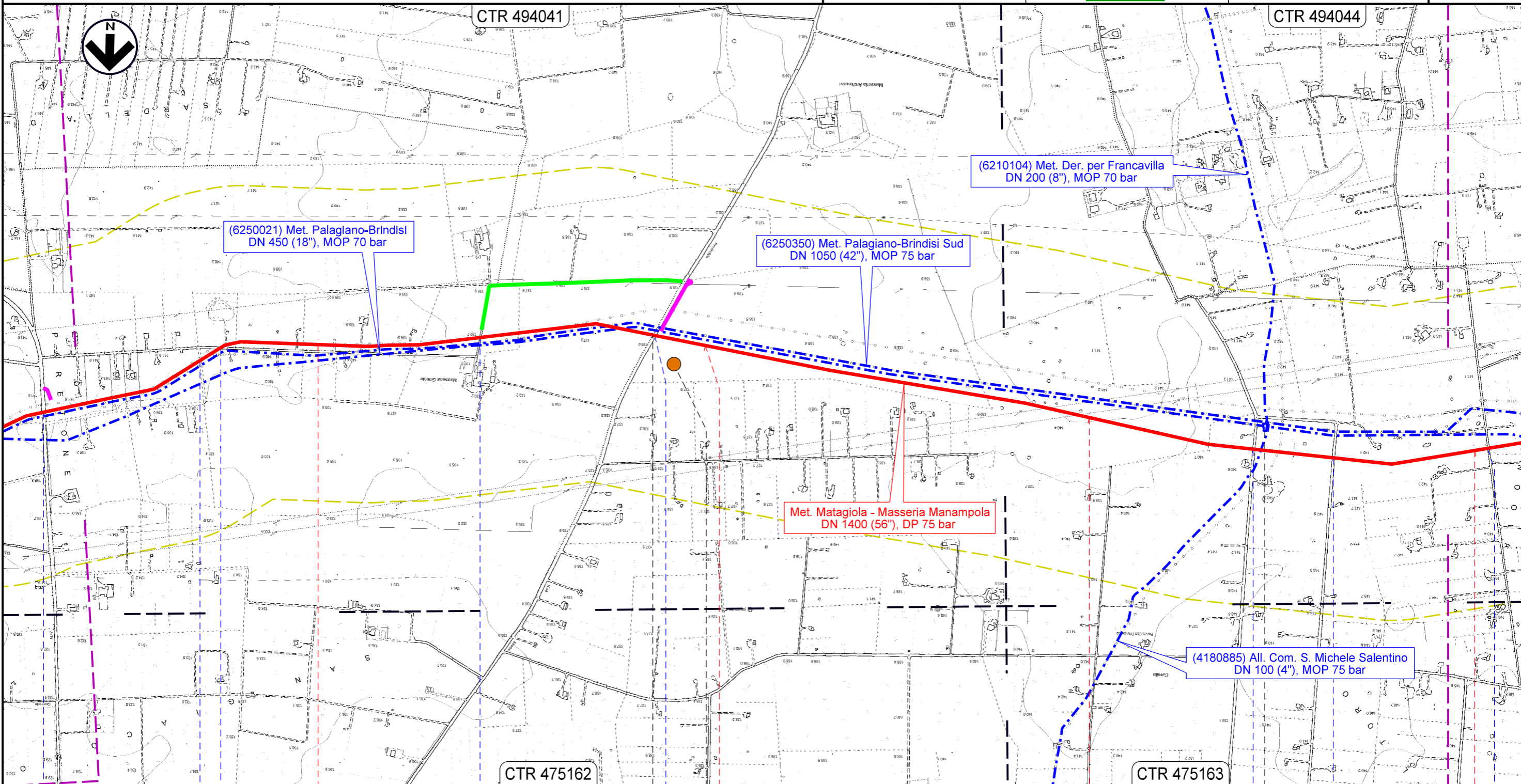
18	19	20	21
LATIANO	BRINDISI	SAN VITO DEI NORMANNI	
Str. Comunale		Str. Comunale	S.P. n.47
			

Il presente disegno e' di proprieta' aziendale - La Societa' tutelera' i propri diritti a termine di legge.

MET. MATAGIOLA - MASSERIA MANAMPOLA
DN 1400 (56"), DP 75 bar

CARTA DELLE TIPOLOGIE FORESTALI

00	28.07.23	EMISSIONE	CRISTOFARO	ANTOGNOLI	SANTILLO	Foglio 8 di 13 Scala 1:10000
REV.	DATA	DESCRIZIONE	ELABORATO	VERIFICATO	APPROVATO	
 			Dis. PG-VEG-D-09102			
			Comm. NR/15437			



Met. Matagiola - Masseria Manampola
DN 1400 (56"), DP 75 bar

(6250021) Met. Palagianò-Brindisi
DN 450 (18"), MOP 70 bar

(6250350) Met. Palagianò-Brindisi Sud
DN 1050 (42"), MOP 75 bar

(6210104) Met. Der. per Francavilla
DN 200 (8"), MOP 70 bar

(4180885) All. Com. S. Michele Salentino
DN 100 (4"), MOP 75 bar

22 SAN VITO DEI NORMANNI 23 BRINDISI 24 SAN MICHELE SALENTINO 25

6210104/1 - 4180885/1
6250021/10

S.P. n.47 Str. Comunale Str. Comunale S.P. n.48 Str. Comunale Str. Comunale Str. Comunale

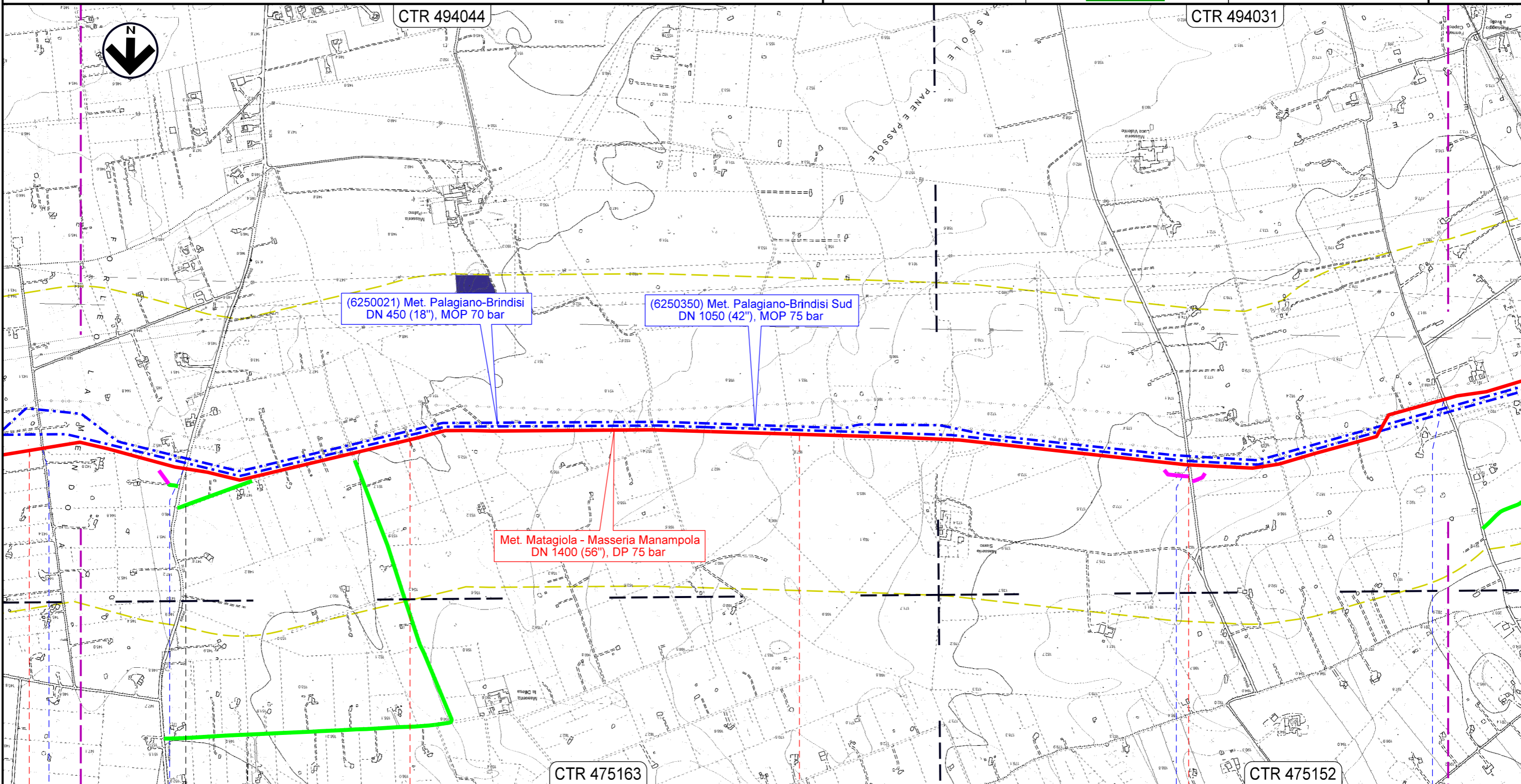
P4

Il presente disegno e' di proprieta' aziendale - La Societa' tutelera' i propri diritti a termine di legge.

MET. MATAGIOLA - MASSERIA MANAMPOLA
DN 1400 (56"), DP 75 bar

CARTA DELLE TIPOLOGIE FORESTALI


00	28.07.23	EMISSIONE	CRISTOFARO	ANTOGNOLI	SANTILLO	Foglio 9 di 13 Scala 1:10000
REV.	DATA	DESCRIZIONE	ELABORATO	VERIFICATO	APPROVATO	
 			Dis. PG-VEG-D-09102			
			Comm. NR/15437			



25 26 27 28

SAN MICHELE SALENTINO FRANCAVILLA FONTANA

BRINDISI

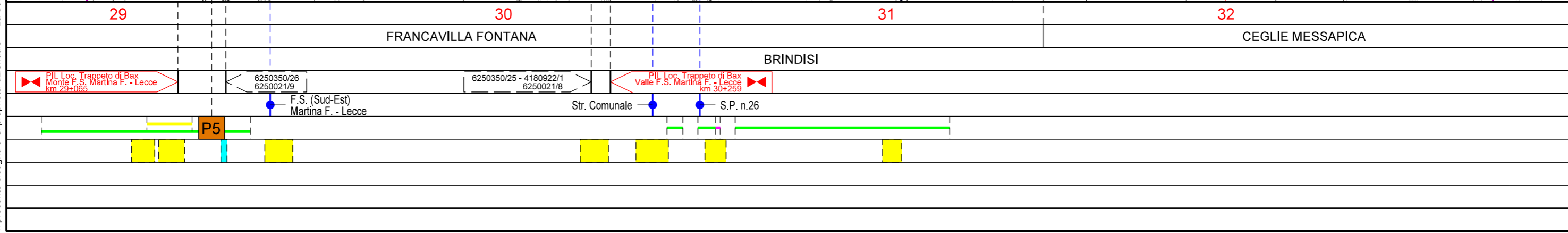
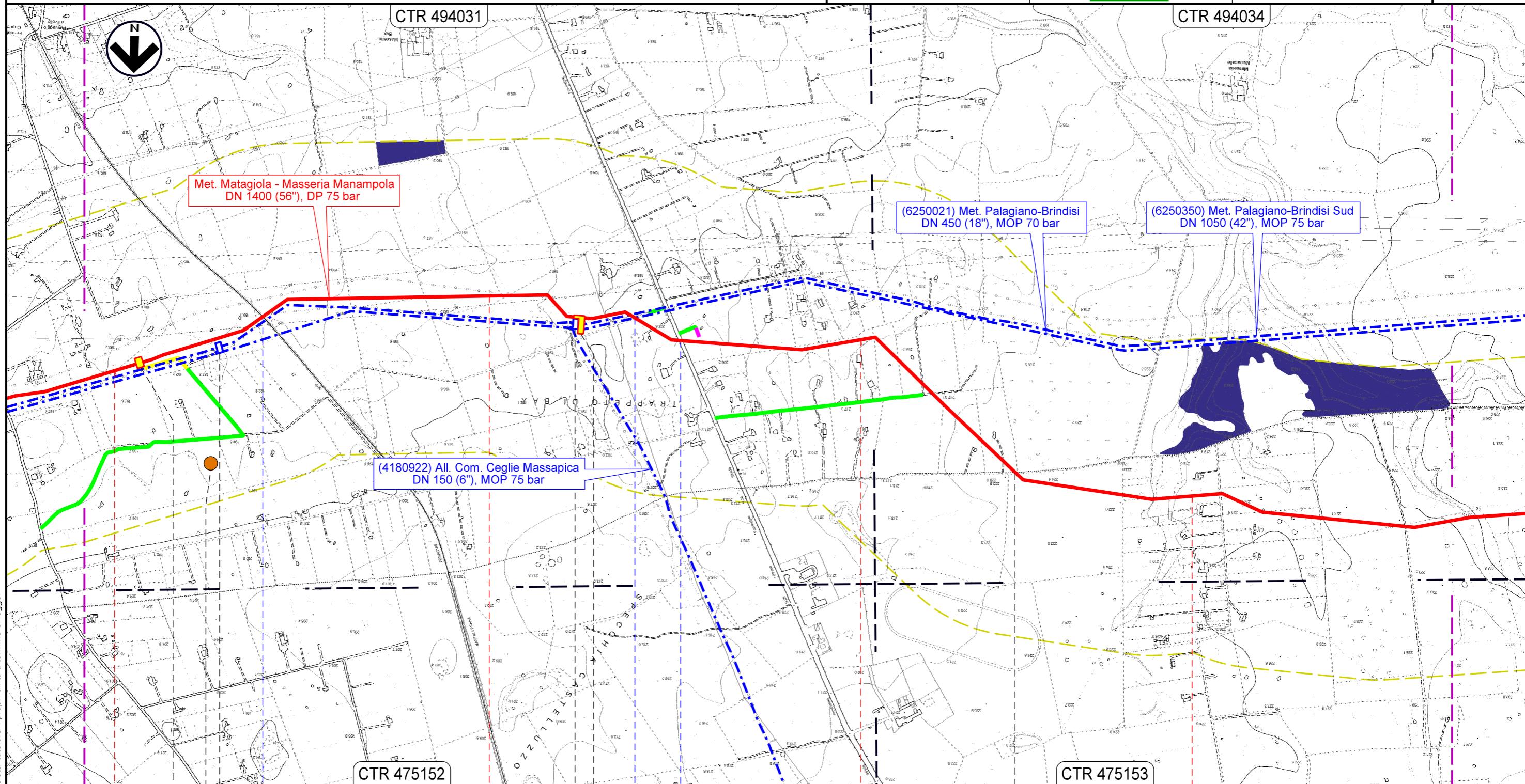


Il presente disegno e' di proprieta' aziendale - La Societa' tutelera' i propri diritti a termine di legge.

MET. MATAGIOLA - MASSERIA MANAMPOLA
DN 1400 (56"), DP 75 bar

CARTA DELLE TIPOLOGIE FORESTALI



00	28.07.23	EMISSIONE	CRISTOFARO	ANTOGNOLI	SANTILLO	Foglio 10 di 13 Scala 1:10000
REV.	DATA	DESCRIZIONE	ELABORATO	VERIFICATO	APPROVATO	
 			Dis. PG-VEG-D-09102			
			Comm. NR/15437			

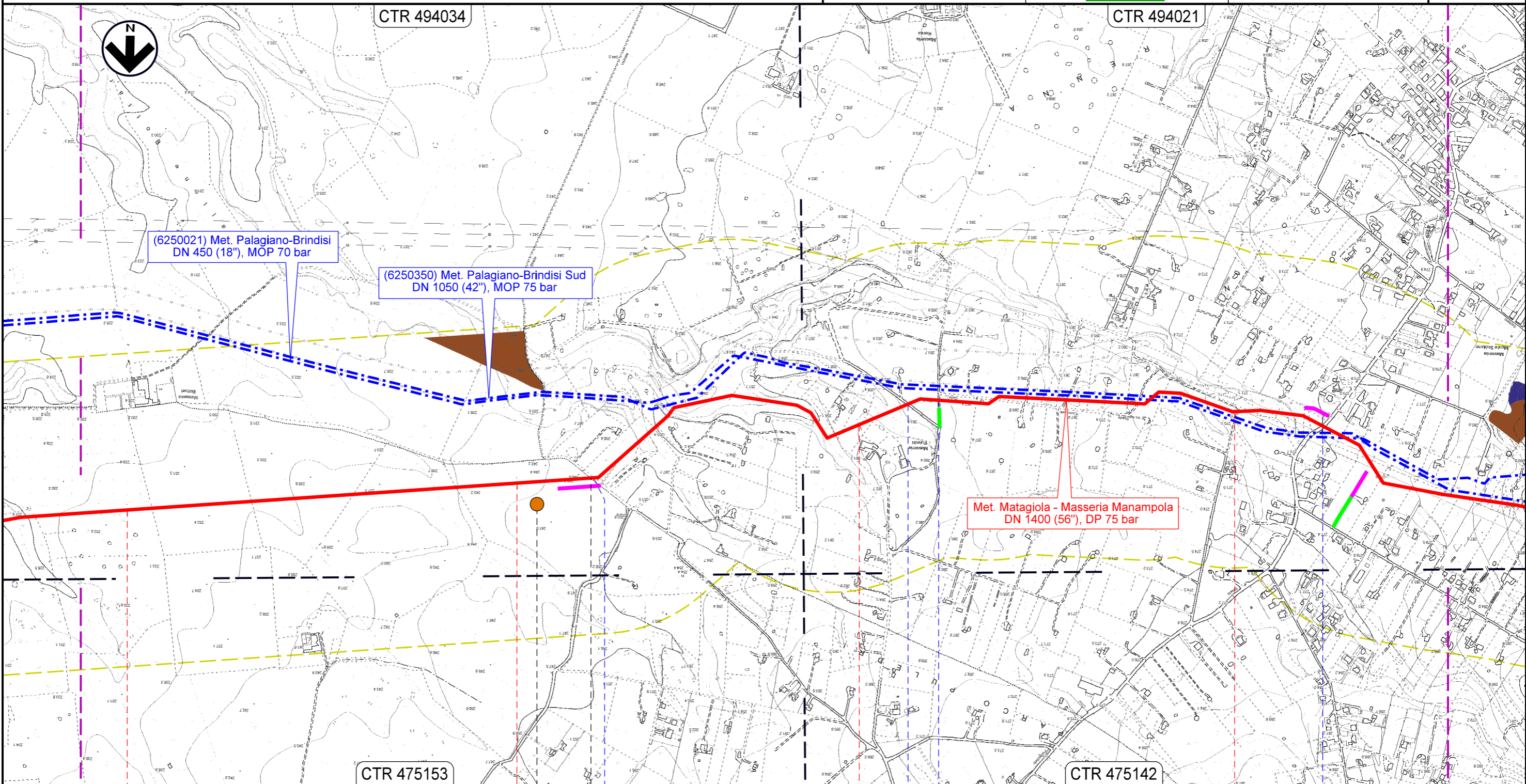


Il presente disegno e' di proprieta' aziendale - La Societa' tutelera' i propri diritti a termine di legge.

MET. MATAGIOLA - MASSERIA MANAMPOLA
DN 1400 (56"), DP 75 bar

CARTA DELLE TIPOLOGIE FORESTALI

00	28.07.23	EMISSIONE	CRISTOFARO	ANTOGNOLI	SANTILLO	Foglio 11 di 13
REV.	DATA	DESCRIZIONE	ELABORATO	VERIFICATO	APPROVATO	
 			Dis. PG-VEG-D-09102		Scala 1:10000	
			Comm. NR/15437			




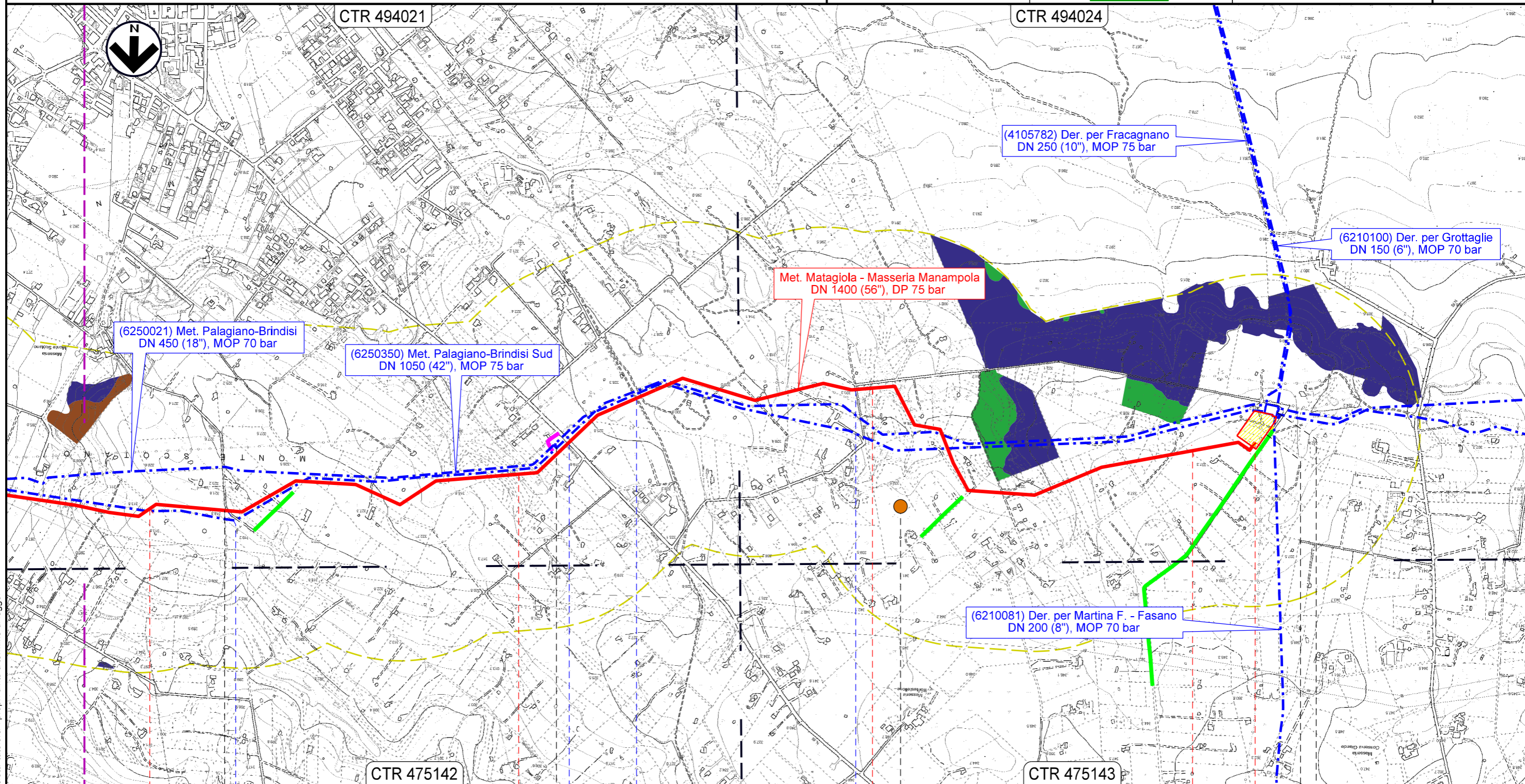
33	34	35	36
CEGLIE MESSAPICA		VILLA CASTELLI	
BRINDISI			
	Str. Comunale	Str. Comunale	Str. Comunale
	P6		S.P. n.24

Il presente disegno e' di proprieta' aziendale - La Societa' tutelera' i propri diritti a termine di legge.

MET. MATAGIOLA - MASSERIA MANAMPOLA
DN 1400 (56"), DP 75 bar

CARTA DELLE TIPOLOGIE FORESTALI

00	28.07.23	EMISSIONE	CRISTOFARO	ANTOGNOLI	SANTILLO	Foglio 12 di 13 Scala 1:10000
REV.	DATA	DESCRIZIONE	ELABORATO	VERIFICATO	APPROVATO	
 			Dis. PG-VEG-D-09102			
			Comm. NR/15437			



Il presente disegno e' di proprieta' aziendale - La Societa' tutelera' i propri diritti a termine di legge.



LEGENDA

SIMBOLOGIA CARTOGRAFICA

- Metanodotto in Progetto
- Impianti di linea in Progetto
- Metanodotti in Esercizio
- Impianti di linea in Esercizio
- Aree impianti stacco-terminale in progetto
- Aree impianti stacco-terminale esistenti
- Gallerie, Tunnel, Mini-Microtunnel, Raise Boring, T.O.C. e Direct Pipe.
- Limite sovrapposizione fogli
- Nuova viabilita'
- Piazzola di stoccaggio tubazioni
- Depositi intermedi
- Strada di accesso all'impianto
- Adeguamento strade esistenti
- Strade di accesso provvisorio

Met. xxxxxx - xxxxxxxx
DN xxx (xx"), DP xx bar

(Codice Imp.) xxxxxxxx
DN xxx (x"), MOP xx bar

SIMBOLOGIA MECCANICA

- Punto di intercettazione di linea (P.I.L.)
- Punto di intercettazione di derivazione importante (P.I.D.I.)
- Punto di intercettazione di derivazione semplice con stacco da P.I.L. (P.I.D.S.)
- Punto di intercettazione e derivazione semplice con stacco da Linea (P.I.D.S.)
- Punto di intercettazione con discaggio di allacciamento (P.I.D.A.)
- Punto predisposto per il discaggio di allacciamento (P.P.D.A.)
- Punto di sezionamento elettrico
- Stazione predisposta per lancio e ricevimento PIG
- Impianto di riduzione/regolazione della pressione

LEGENDA TEMATICA

TIPOLOGIE FORESTALI

- Aree a pascolo naturale, praterie, incolti
- Lecceta termofila
- Macchia a olivastro e lentisco

Il presente disegno e' di proprieta' aziendale - La Societa' tutelera' i propri diritti a termine di legge.

Progressiva chilometrica		
Comuni		
Province		
Impianti		
Attraversamenti		
Strade - Piazzole tubazioni		
Fascia di lavoro		