

	DIREZIONE LAVORI 	COMMESSA NR/18043/R-L01	UNITA' 100
	LOCALITA' REGIONE CAMPANIA	SPC. REL-E-00003	
	PROGETTO: VARIANTI ABBASSAMENTO METANODOTTO BENEVENTO-CISTERNA - DN 500 (20") DP 64 bar NEI COMUNI DI BENEVENTO E TORRECUSO (BN)	Pagina 1 di 8	Rev. 0

Rif. TFM: 011-PJM16-031-00-RT-E-0003

**VARIANTI PER ABBASSAMENTO METANODOTTO
BENEVENTO-CISTERNA DN 500 (20"), DP 64 bar
NEI COMUNI DI BENEVENTO E TORRECUSO (BN)**

**VERIFICA DI OTTEMPERANZA
ALLE PRESCRIZIONI CONTENUTE NEL PARERE
N.3440 DEL 22/05/2020
DEL MINISTERO DELL'AMBIENTE E DELLA
TUTELA DEL TERRITORIO E DEL MARE –
COMMISSIONE TECNICA DI VERIFICA
DELL'IMPATTO AMBIENTALE – VIA e VAS**

Condizione ambientale n.3

0	Emissione per Permessi	E. CAMERINI	G. AIUDI	H. AIUDI	14/07/2023
Rev.	Descrizione	Elaborato	Verificato	Approvato	Data

	DIREZIONE LAVORI 	COMMESSA NR/18043/R-L01	UNITA 100
	LOCALITA' REGIONE CAMPANIA	SPC. REL-E-00003	
	PROGETTO: VARIANTI ABBASSAMENTO METANODOTTO BENEVENTO-CISTERNA - DN 500 (20") DP 64 bar NEI COMUNI DI BENEVENTO E TORRECUSO (BN)	Pagina 2 di 8	Rev. 0

Rif. TFM: 011-PJM16-031-00-RT-E-0003

INDICE

PREMESSA	3
1. CONDIZIONE AMBIENTALE N. 3	4
1.1 AZIONI ADOTTATE	4
2. ALLEGATI	8

	DIREZIONE LAVORI 	COMMESSA NR/18043/R-L01	UNITA 100
	LOCALITA' REGIONE CAMPANIA	SPC. REL-E-00003	
	PROGETTO: VARIANTI ABBASSAMENTO METANODOTTO BENEVENTO-CISTERNA - DN 500 (20") DP 64 bar NEI COMUNI DI BENEVENTO E TORRECUSO (BN)	Pagina 3 di 8	Rev. 0

Rif. TFM: 011-PJM16-031-00-RT-E-0003

PREMESSA

La presente relazione vuole rappresentare la gestione delle ottemperanze previste e prescritte in sede di Commissione Tecnica per la Verifica di Impatto Ambientale, parere n° 3440 del 22.05.2020 per esclusione dalla procedura VIA dell'intervento relativo al progetto "Varianti Abbassamento Metanodotto Benevento-Cisterna DN 500 (20") nei Comuni di Benevento e Torrecuso (BN)".

In particolare, la presente nota intende rispondere alla condizione ambientale n.3.

	DIREZIONE LAVORI 	COMMESSA NR/18043/R-L01	UNITA 100
	LOCALITA' REGIONE CAMPANIA	SPC. REL-E-00003	
	PROGETTO: VARIANTI ABBASSAMENTO METANODOTTO BENEVENTO-CISTERNA - DN 500 (20") DP 64 bar NEI COMUNI DI BENEVENTO E TORRECUSO (BN)	Pagina 4 di 8	Rev. 0

Rif. TFM: 011-PJM16-031-00-RT-E-0003

1. CONDIZIONE AMBIENTALE N. 3

La condizione ambientale n. 3, nell'oggetto della prescrizione recita quanto segue:

Condizione Ambientale 3

Macrofase: Ante Operam - In Operam

Fase: Progettazione esecutiva

Ambito di applicazione: Evidenze Archeologiche

Oggetto della prescrizione:

Con riferimento alle Osservazioni pervenute dal MIBAC – Soprintendenza per la Provincia di Caserta e Benevento il proponente deve predisporre la documentazione di verifica preventiva dell'interesse archeologico delle aree, curata e sottoscritta da soggetto in possesso dei requisiti di cui all'art.95 del codice dei contratti 50/2016.

1.1 AZIONI ADOTTATE

In fase ante opera è stata predisposta la documentazione di verifica preventiva dell'interesse archeologico delle aree rif.to Doc.18043-REL-ARC-LA-E-83002.

In data 16.04.2021, per mezzo PEC, SNAM ha inviato a SABAP CE una proposta di piano saggi che è stata approvata in data 17.05.2021 (Allegato 2021 05 17 approvazione piano saggi).

In fase in opera sono stati eseguiti i saggi archeologici preventivi conformemente agli elaborati citati ed approvati (vedi immagini sotto).

VARIANTE A TRA LE CONDOTTE TORRETTA E LAMMIA NEL TERRITORIO COMUNALE DI BN

	RIFERIMENTI CATASTALI	Comune Benevento F. 6, 8
	CTNR:	432024 La Francesca, 419143 Francavilla
	SUPERFICIE SAGGIO	mq 10x5
	DISTANZA SAGGI	44,3 m tra i saggi 1 e 2.
	INGOMBRO MEZZO	2,80 x 4,50 m
	DURATA (gg. x Saggio)	4



DIREZIONE LAVORI

COMMESSA
NR/18043/R-L01UNITA
100

LOCALITA'

REGIONE CAMPANIA

SPC. REL-E-00003

PROGETTO:
VARIANTI ABBASSAMENTO METANODOTTO
BENEVENTO-CISTERNA - DN 500 (20") DP 64 bar
NEI COMUNI DI BENEVENTO E TORRECUSO (BN)

Pagina 5 di 8


Rev.
0

Rif. TFM: 011-PJM16-031-00-RT-E-0003

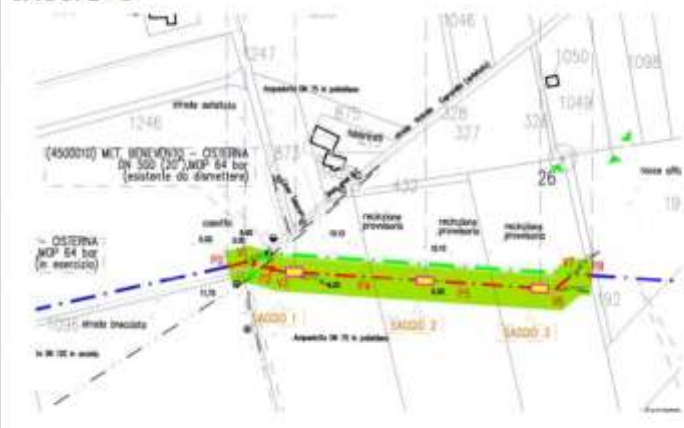
SAGGI 3-6		RIFERIMENTI	
	CATASTALI	Benevento, Fg. 2, 7	
	CTNR:	432024 La Francesca, 419143 Francavilla	
	SUPERFICIE SAGGIO	mq 10x5	
	DISTANZA SAGGI	118 m tra i saggi 2 e 3 131,7 m tra i saggi 3 e 4 99 m tra i saggi 4 e 5 86,2 m tra i saggi 5 e 6	
	INGOMBRO MEZZO	2,80 x 4,50 m	
	DURATA (gg. x Saggio)	4	
SAGGI 7 - 9		RIFERIMENTI	
	CATASTALI	Benevento, Fg. 2, 7	
	CTNR:	432024 La Francesca, 419143 Francavilla	
	SUPERFICIE SAGGIO	mq 10x5	
	DISTANZA SAGGI	109,8m tra i saggi 6 e 7 172,1m tra i saggi 7 e 8 130,1m tra i saggi 8 e 9	
	INGOMBRO MEZZO	2,80 x 4,50 m	
	DURATA (gg. x Saggio)	4	

	DIREZIONE LAVORI 	COMMESSA NR/18043/R-L01	UNITA 100
	LOCALITA' REGIONE CAMPANIA	SPC. REL-E-00003	
	PROGETTO: VARIANTI ABBASSAMENTO METANODOTTO BENEVENTO-CISTERNA - DN 500 (20") DP 64 bar NEI COMUNI DI BENEVENTO E TORRECUSO (BN)	Pagina 6 di 8	Rev. 0

Rif. TFM: 011-PJM16-031-00-RT-E-0003

SAGGI 10 - 12 	RIFERIMENTI CATASTALI	Benevento, Fg. 2 , 7
	CTNR:	432024 La Francesca, 419143 Francavilla
	SUPERFICIE SAGGIO	mq 10x5
	DISTANZA SAGGI	139,5m tra i saggi 9 e 10 166,5m tra i saggi 10 e 11 138,2 tra i saggi 11 e 12
	INGOMBRO MEZZO	2,80 x 4,50 m
	DURATA (gg. x Saggio)	4


VARIANTE B NEL TERRITORIO COMUNALE DI BENEVENTO, IN PROSSIMITÀ DI CONTRADA LAMMIA

SAGGI 1 - 3 	RIFERIMENTI CATASTALI	Benevento, Fg. 6
	CTNR:	432024 La Francesca; 419143 Francavilla; 432011 Masseria del Ponte; 419132 Forche
	DISTANZA SAGGI	65,5m tra i saggi 1 e 2 56,5m tra i saggi 2 e 3
	INGOMBRO MEZZO	2,80 x 4,50 m
	DURATA (gg. x Saggio)	4

	DIREZIONE LAVORI 	COMMESSA NR/18043/R-L01	UNITA 100
	LOCALITA' REGIONE CAMPANIA	SPC. REL-E-00003	
	PROGETTO: VARIANTI ABBASSAMENTO METANODOTTO BENEVENTO-CISTERNA - DN 500 (20") DP 64 bar NEI COMUNI DI BENEVENTO E TORRECUSO (BN)	Pagina 7 di 8	Rev. 0

Rif. TFM: 011-PJM16-031-00-RT-E-0003

VARIANTE C NEL TERRITORIO COMUNALE DI TORRECUSO IN PROSSIMITÀ DELLA STRADA STATALE 372 E DEL FIUME CALORE

SAGGI 1 - 4 	RIFERIMENTI CATASTALI	Torrecuso F.4 - Comune Ponte F.14
	CTNR:	419133 Ponte
	DISTANZA SAGGI	31,3m tra i saggi 1 e 2 92m tra i saggi 2 e 3 36,2m tra i saggi 2 e 3
	INGOMBRO MEZZO	2,80 x 4,50 m
	DURATA (gg. x Saggio)	4

	DIREZIONE LAVORI 	COMMESSA NR/18043/R-L01	UNITA 100
	LOCALITA' REGIONE CAMPANIA	SPC. REL-E-00003	
	PROGETTO: VARIANTI ABBASSAMENTO METANODOTTO BENEVENTO-CISTERNA - DN 500 (20") DP 64 bar NEI COMUNI DI BENEVENTO E TORRECUSO (BN)	Pagina 8 di 8	Rev. 0

Rif. TFM: 011-PJM16-031-00-RT-E-0003

2. ALLEGATI

- 18043-REL-ARC-LA-E-83002 – SAGGI PREVENTIVI. Verifica preventiva dell'interesse archeologico in corrispondenza delle aree in Progetto – VARIANTE A, VARIANTE B E VARIANTE C
- 2021 05 17 approvazione piano saggi
- 2021.04.16 invio