

Escala Wind S.r.l.

# Parco Eolico Escala sito nel Comune di Escalaplano

Relazione di analisi degli effetti visivi cumulativi del  
progetto

[Settembre 2023]

Regione Autonoma  
della Sardegna



Comune di  
Escalaplano



Committente:

**Escala Wind S.r.l.**

**Escala Wind S.r.l.**

Via Sardegna, 40

00187 Roma

P.IVA/C.F. 15802461002

Titolo del Progetto:

**Parco Eolico Escala sito nel Comune di Escalaplano**

Documento:

**Relazione di analisi degli effetti visivi cumulativi  
del progetto**

N° Documento:

**IT-VesEsc-CLP-PAE-TR-02**

Responsabile dello SIA:

**Ing. Giuseppe Frongia**




**I.A.T. Consulenza e progetti S.r.l. Unipersonale**  
Sede Legale: Via Giua s.n.c. - Z.I. CACIP - 09122  
Cagliari (I)  
C.C.I.A.A. Cagliari n. 221254 - P.I.  
02748010929  
Tel. /Fax +39.070.658297  
Email: [info@iatprogetti.it](mailto:info@iatprogetti.it)  
PEC [iat@pec.it](mailto:iat@pec.it)  
Web: [www.iatprogetti.it](http://www.iatprogetti.it)

Rev	Data Revisione	Descrizione	Redatto	Controllato	Approvato
1	Settembre 2023	Revisione per controdeduzioni alla richiesta di integrazioni del MASE	IAT	GF	GF

## Sommario

<b>1</b>	<b>Premessa .....</b>	<b>4</b>
<b>2</b>	<b>Inquadramento metodologico .....</b>	<b>5</b>
<b>3</b>	<b>Risultati .....</b>	<b>8</b>
<b>4</b>	<b>INTEGRATO EX NOTA MASE (prot. 9514 del 18/08/2023) Approfondimento sugli impianti autorizzati o in costruzione .....</b>	<b>10</b>

Escala Wind S.r.l.	 <b>iat</b> CONSULENZA E PROGETTI	N° Doc. IT-VesEsc-CLP-PAE-TR-02	Rev 1	Pagina 4 di 11
--------------------	-----------------------------------------------------------------------------------------------------------------------	------------------------------------	-------	-------------------

## 1 Premessa

Gli effetti cumulativi concernenti la componente visiva del paesaggio, sono di seguito affrontati indagando il modo in cui la realizzazione dell'impianto eolico in progetto potrà modificare la percezione ad oggi legata solo agli effetti degli altri impianti esistenti nel contesto territoriale di analisi. In particolare, si cercherà di definire se, e in che modo, la realizzazione del nuovo impianto produrrà un incremento nell'impatto percettivo già connaturato agli impianti eolici esistenti in esercizio ubicati entro contesti territoriali in relazione visiva con l'area di progetto.

I paragrafi seguenti indagano il fenomeno della percezione cumulativa seguendo un approccio di carattere quantitativo che esplicita la variazione dell'estensione spaziale delle aree di visibilità degli impianti presenti, prima e dopo l'inserimento dell'impianto in studio, nonché le variazioni delle condizioni di visibilità nel bacino visivo del progetto.

## 2 Inquadramento metodologico

La prima indispensabile fase di analisi che va condotta al fine di valutare quantitativamente gli effetti cumulativi prodotti da impianti eolici riguarda lo studio del bacino visivo associato all'insieme di impianti considerato; ciò al fine di verificare se vi sia un incremento nelle condizioni di visibilità, attualmente legata agli impianti presenti, derivante dalla prospettata realizzazione del nuovo impianto rispetto allo stato *ex ante*. In tale ottica si condurranno analisi mirate a definire:

- l'incremento degli effetti visivi derivanti dall'introduzione del progetto entro il limite del bacino visivo ex DM 10/09/2010 dell'impianto in progetto (25km) inteso come l'area entro cui possono manifestarsi gli effetti percettivi visivi del progetto. Tale incremento è misurato in termini di estensione di territorio sottoposto a fenomeni di visibilità tra lo stato *ex ante* e lo stato *ex post*;
- la valutazione dell'entità delle variazioni delle condizioni di impatto visuale entro il limite del bacino visivo ex DM 10/09/2010 dell'impianto in progetto (25km) tra lo stato *ex ante* e lo stato *ex post*.

Le aree di visibilità vanno quindi valutate, oltre che per l'impianto in progetto, per tutti gli impianti esistenti nell'intorno di quello in progetto e capaci di produrre effetti cumulativi; a tal fine, il primo passo è definire la porzione di territorio in cui ciascun impianto esistente potrebbe risultare visibile, ossia il limite del suo bacino visivo potenziale.

I documenti principali a cui ci si è riferiti per la definizione dell'ampiezza teorica del bacino visivo, citati in ordine cronologico, sono due: le linee guida MIBACT del 2007 (*Linee guida per l'inserimento paesaggistico degli impianti eolici*)<sup>1</sup> e le più recenti Linee Guida regionali del 2015 (*Linee guida per i paesaggi industriali in Sardegna*)<sup>2</sup>.

I criteri per definire il bacino di visibilità enunciati nei suddetti documenti sono molto differenti tra loro:

- il primo è legato alla capacità di risoluzione dell'occhio umano, il cui limite fisiologico consente di stabilire la distanza massima alla quale è opportuno spingere le analisi di visibilità dell'opera (MIBACT, 2007);
- il secondo pone l'ampiezza dell'area di studio in relazione di proporzionalità diretta con l'altezza degli aerogeneratori (RAS, 2015); per le analisi sulla visibilità, vengono forniti criteri di correlazione empirica tra i parametri dimensionali dell'aerogeneratore (segnatamente l'altezza al mozzo) e l'ampiezza dell'area di studio, secondo lo schema concettuale riportato in Figura 1.

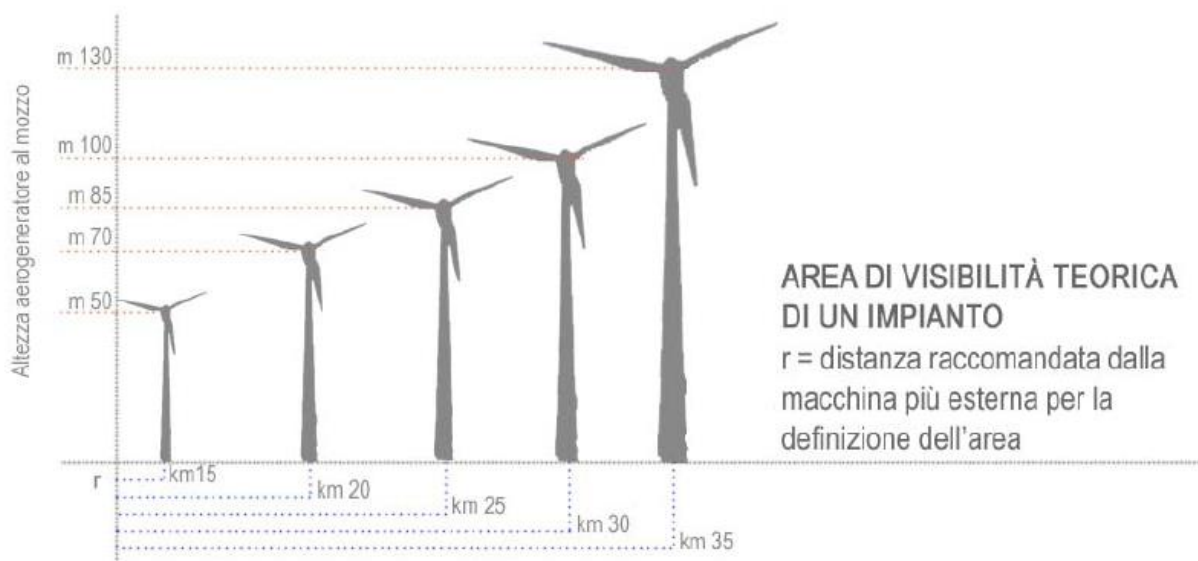
---

<sup>1</sup> "Gli impianti eolici: suggerimenti per la progettazione e la valutazione paesaggistica"

<sup>2</sup> Queste richiamano sul tema i risultati di uno studio della University of Newcastle "Visual Assessment of Windfarms Best Practice". Scottish Natural Heritage Commissioned Report (F01AA303A, 2002)

**Zona di influenza visiva di un impianto eolico, distanze da considerare.**

(elaborazione di S. Guarini, Politecnico di Torino, basata su Newcastle University, 2002).



**Figura 1 - Correlazione tra altezza al mozzo dell'aerogeneratore e ampiezza dell'area di studio secondo le linee guida RAS in accordo alle linee guida Regione Piemonte (Fonte: "Linee guida per l'analisi, la tutela e la valorizzazione degli aspetti scenico-percettivi del paesaggio" frutto del Contratto di ricerca tra Dipartimento Interateneo di Scienze, Progetto e Politiche del Territorio (DIST), Politecnico e Università di Torino, e Direzione Regionale per i beni culturali e paesaggistici del Piemonte)**

La differenza sostanziale tra gli approcci citati è la distinzione del criterio discriminante; infatti, se le linee guida RAS indicano come parametro fondamentale per la visibilità l'elemento verticale, concentrandosi sull'altezza degli aerogeneratori, le linee guida MIBACT attribuiscono maggiore importanza alla fisiologia della visione e considerano come criterio dirimente la capacità visiva dell'occhio. Nel documento MIBACT, infatti, l'ambito di influenza visiva è chiaramente esplicitato e suggerito in funzione del criterio citato: *"Il potere risolutivo dell'occhio umano ad una distanza di 20 km, pari ad un arco di 1 minuto (1/60 di grado), è di circa 5,8 m, il che significa che sono visibili oggetti delle dimensioni maggiori di circa 6 m. Considerato che il diametro in corrispondenza della navicella generalmente non supera i 3 m, si può ritenere che a 20km l'aerogeneratore abbia una scarsa visibilità ad occhio nudo e conseguentemente che l'impatto visivo prodotto sia sensibilmente ridotto."*

Per le finalità del presente documento, l'ampiezza dell'area di intervisibilità potenziale è stata dunque definita spingendo le analisi ad una distanza massima di 35 km. Per correttezza di impostazione, data la dislocazione delle turbine su una porzione estesa di territorio, l'analisi non ha considerato una circonferenza di raggio 35 km con centro nell'area dell'impianto eolico ma un ambito territoriale costituito dall'unione dei territori racchiusi entro una distanza di 35 km da ciascuno degli aerogeneratori in progetto.

Inoltre, secondo i presupposti teorici e metodologici delineati, l'analisi dell'interferenza visiva dell'impianto, condotta in accordo con i criteri indicati dal DM 10/09/2010, è stata incentrata su un ambito esteso entro il limite di 25 km dagli aerogeneratori, riconoscendo a questo il prerequisite di "chiara visibilità" richiesto dal decreto ai fini dell'individuazione del bacino visivo vero e proprio.

Per quanto attiene al progetto proposto, data la scelta progettuale di limitare il numero di aerogeneratori a parità di potenza elettrica complessiva installata, scegliendo macchine dell'ultima generazione, di elevate potenzialità energetica e dimensioni (206 m al tip), il limite del bacino visivo ex DM 09/10/2010, riconoscibile entro i 20 km in accordo alle citate LL.GG. MIBACT, può prudenzialmente estendersi sino ai 25 km dagli aerogeneratori più esterni.

Riguardo agli impianti esistenti le attività da compiere per giungere ad una valutazione quantitativa degli effetti cumulativi seguono lo stesso approccio metodologico; va notato, peraltro, come gli aerogeneratori esistenti appartengano ad una, forse due, generazioni precedenti a quella attuale, e presentano tratti dimensionali significativamente ridotti rispetto a quelli del progetto in esame: l'altezza massima raggiunta negli impianti circostanti l'area di progetto è di 150 m al *tip*. Pertanto appare cautelativo, oltre che adeguato al criterio fisiologico proposto dal MIBAC, spingere sino ai 20 km le analisi di visibilità per gli impianti esistenti. L'individuazione degli impianti oggi in esercizio in grado di esercitare effetti cumulativi rispetto all'impianto in progetto (Tabella 1) sarà effettuata quindi in funzione della sovrapposizione geografica tra il bacino visivo ex DM 09/10/2010 di ampiezza 25 km per l'impianto proposto (206 m al *tip*) e i bacini visivi di ampiezza 20 km per gli impianti esistenti (da 81 m ad un massimo di 150 m al *tip*): ove questa si verifichi l'impianto esistente si riterrà capace di produrre effetti cumulativi.

Risultano secondo tali assunti in relazione visiva con l'impianto in progetto i seguenti impianti eolici:

**Tabella 1 – Impianti esistenti in relazione visiva con quello in progetto**

Impianto	n° aerogen.	altezza tip	Stato
Maistu	9	150	Realizzati
Nurri	27	81	Realizzati
San Basilio	30	81	Realizzati
Ulassai	48	112	Realizzati
	114		

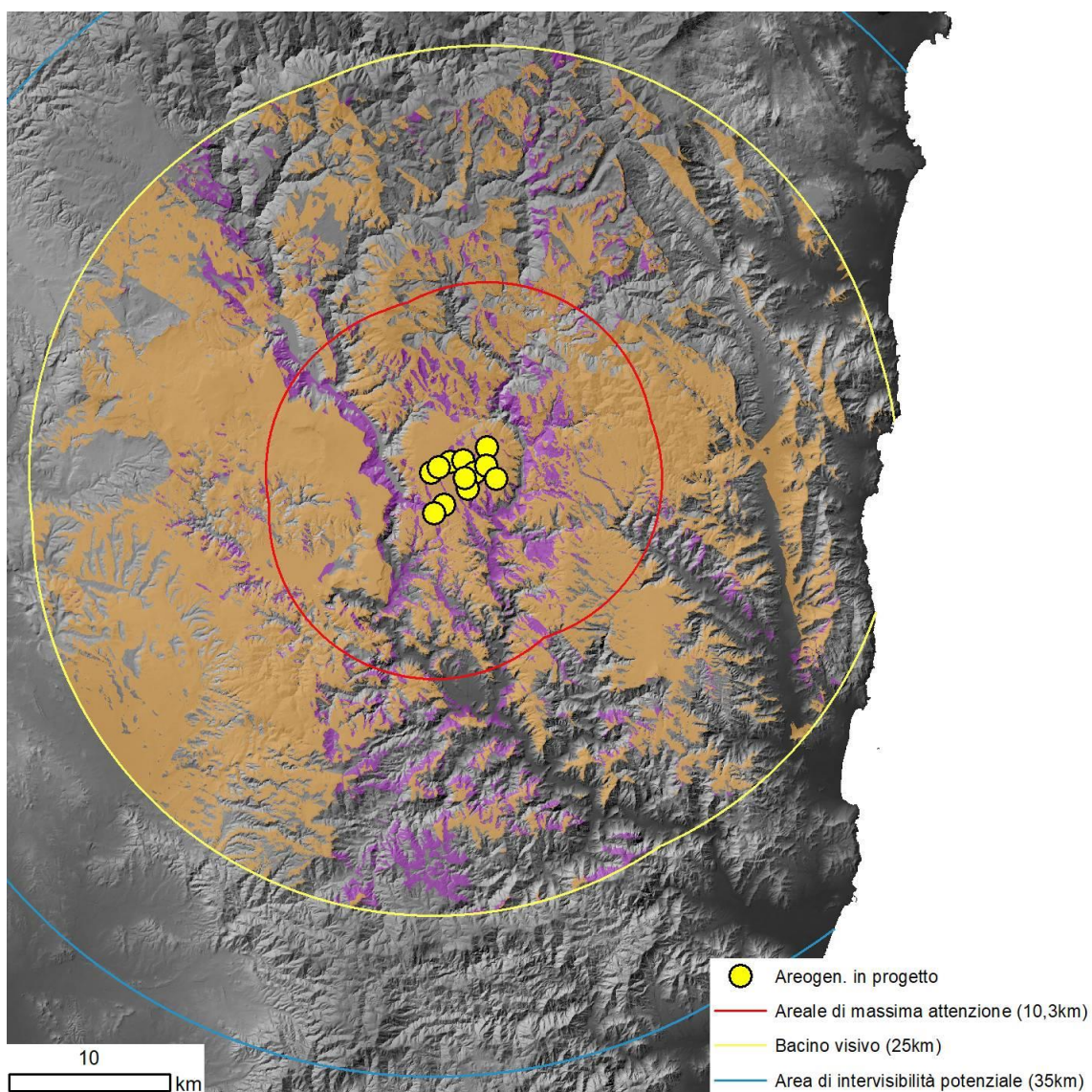
La ricognizione, condotta mediante consultazione del webgis del servizio AtIimpianti-internet del sito web del GSE (aggiornamento al luglio 2021) ha evidenziato la presenza di 2 aerogeneratori minieolici. Stimando un'altezza al *tip* di circa 40m dal piano di campagna, gli effetti visivi potenziali, in coerenza con il criterio che ha imposto di spingere sino ai 35km dall'impianto in progetto, saranno considerati entro l'areale compreso nei 7km da ciascun aerogeneratore minieolico. Questo limite è stato stimato utilizzando il medesimo fattore di proporzionalità che lega altezza degli aerogeneratori e ampiezza del bacino visivo teorico per il progetto in esame.

### 3 Risultati

Le analisi di intervisibilità cumulativa concentrano l'attenzione sul bacino visivo dell'impianto in progetto (aree entro i 25 km dai proposti aerogeneratori soggette alla visione dell'impianto), ragionando su quali aree siano ad oggi già soggette alla visione di impianti eolici esistenti e come tale situazione vari con l'inserimento delle opere in progetto.

A tal fine, attraverso analisi di *viewshed*, si è calcolato il bacino visivo di ogni impianto, pervenendo successivamente alla somma delle condizioni di intervisibilità dovute ai vari impianti esistenti. Sono state poi considerate le condizioni di intervisibilità teorica legate all'impianto in progetto.

Il risultato è rappresentato nella Figura 2.



**Figura 2 – Aree in cui si verificano fenomeni di intervisibilità legati al solo impianto in progetto (in viola) e agli impianti eolici esistenti in relazione visiva con esso (in arancione)**

Allo stato attuale il bacino visivo dell'impianto in progetto è intersecato da 4 bacini visivi degli impianti di cui alla Tabella 1 con un massimo di aerogeneratori esistenti teoricamente visibili pari a 109 sui 114 totali.



L'area in esame è uno dei contesti regionali in cui si sono concentrati, per la presenza della risorsa, gli impianti eolici. Il contesto maggiormente soggetto agli effetti visivi degli impianti esistenti esaminati è il rilievo tabulare di Taccu Piccinu ove, per le particolari condizioni morfologiche e orografiche, sono visibili la maggior parte degli aerogeneratori installati.

La Tabella 2 mostra la variazione areale delle classi di intervisibilità dovute all'inserimento dell'impianto in progetto mentre la Tabella 3 riporta lo stesso risultato in percentuale.

**Tabella 2 - Variazioni nell'estensione delle classi di intervisibilità teorica entro il bacino visivo dell'impianto in progetto**

Classe intervisibilità	Area "ex ante" [km <sup>2</sup> ]	Area "ex post" [km <sup>2</sup> ]	Δ
Zone non interessate dalla visione di impianti eolici	1322,6	1174,4	-148,3
Zona ad intervisibilità molto bassa: aerogen. visibili 20%	295,1	412,4	117,3
Zona ad intervisibilità bassa: aerogen. visibili 40%	441,4	379,8	-61,6
Zona ad intervisibilità media: aerogen. visibili 60%	195,2	148,2	-46,9
Zona ad intervisibilità alta: aerogen. visibili 80%	16,1	141,3	125,2
Zona ad intervisibilità molto alta: aerogen. visibili >80%	5,8	20,1	14,3
	2276,2	2276,2	0,0

**Tabella 3 - Variazioni nell'estensione percentuale delle classi di intervisibilità teorica entro il bacino visivo dell'impianto in progetto**

Classe intervisibilità	Percentuale "ex ante"	Percentuale "ex post"	Δ
Zone non interessate dalla visione di impianti eolici	58,1	51,6	-6,5
Zona ad intervisibilità molto bassa: aerogen. visibili 20%	13,0	18,1	5,2
Zona ad intervisibilità bassa: aerogen. visibili 40%	19,4	16,7	-2,7
Zona ad intervisibilità media: aerogen. visibili 60%	8,6	6,5	-2,1
Zona ad intervisibilità alta: aerogen. visibili 80%	0,7	6,2	5,5
Zona ad intervisibilità molto alta: aerogen. visibili >80%	0,3	0,9	0,6
	100,0	100,0	0,0

L'effetto legato all'inserimento del progetto si esplica innanzi tutto con una riduzione delle aree in cui non interessate dalla visione di impianti eolici. Le aree che si aggiungono a quelle sottoposte agli effetti visivi nello stato ex post implicano una esigua riduzione di queste di circa il 6,5% portandole da circa il 58,1% al 51,6%, ciò corrisponde ad un decremento di circa 148 km<sup>2</sup>.

Altro effetto da segnalare è l'incremento delle aree ad intervisibilità molto bassa, alta e in minima parte (0,6%) molto alta, con una contemporanea riduzione delle classi ad intervisibilità bassa e media.

#### 4 INTEGRATO EX NOTA MASE (prot. 9514 del 18/08/2023) Approfondimento sugli impianti autorizzati o in costruzione

In ossequio alle richieste del MASE formulate con nota prot. 9514 del 18/08/2023, si è proceduto a verificare, anche presso uffici Regionali o altri Enti, se siano stati autorizzati o in costruzione ulteriori impianti eolici in sovrapposizione visiva, anche parziale all'impianto nell'area a buffer di dimensione pari a 50 volte l'altezza al tip degli aerogeneratori  
 Gli impianti che alla data di redazione del presente documento ricadono anche solo parzialmente entro l'areale di massima attenzione sono riportati in Tabella 4.

**Tabella 4 – Elenco impianti in iter autorizzativo in un buffer pari a 50 volte altezza tip**

Nome impianto	N. aerogeneratori entro l'area di massima attenzione	N. aerogeneratori impianto	Codice Procedura
Abbila	3	8	ID_VIP 5276
Amistade	21	21	ID_VIP 9693
Boreas	1	10	ID_VIP 5814
Brunco 'e Niada	14	14	ID_VIP 5762
Nurri	3	7	Istanza Reg. del 14/07/2022
Parco Eolico Nuraxeddu	29	29	ID_VIP 9116
Parco Eolico Sedda Medau	12	12	ID_VIP 9311
Prana Nieddu	1	14	ID_VIP 6003

Segnalando che nel portale della Borsa Giunta Digitale della Regione Sardegna non si rinvergono delibere relative all'impianto eolico "NURRI", Comune di Nurri (SU)", lo stato dei procedimenti in essere al 15/09/2023 è riportato in Tabella 5.

Tabella 5 – Stato procedimenti portale della Borsa Giunta Digitale della Regione Sardegna

5276				5762			
Nome	Data presentazione istanza:	Data avvio consultazione pubblica:	Stato procedura:	Nome	Data presentazione istanza:	Data avvio consultazione pubblica:	Stato procedura:
Abbila	07/05/2020	16/07/2021	Parere CTVIA emesso, in attesa parere MIBACT (MiTE_2022-0111599)	Brunco e Niada	07/01/2021	07/05/2021	MiTE_2022-0152053 Esito Parere: Negativo
5814				6003			
Nome	Data presentazione istanza:	Data avvio consultazione pubblica:	Stato procedura:	Nome	Data presentazione istanza:	Data avvio consultazione pubblica:	Stato procedura:
Boreas	18/01/2021	18/02/2021	MiTE-2022-0085602 Procedimento in corso presso la Presidenza del Consiglio dei Ministri	Pranu Nieddu	24/03/2021	05/05/2021	N. Parere MiC: MiTE_2022-0127950 Esito Parere MiC: Negativo In predisposizione provvedimento
9116				9311			
Nome	Data presentazione istanza:	Data avvio consultazione pubblica:	Stato procedura:	Nome	Data presentazione istanza:	Data avvio consultazione pubblica:	Stato procedura:
Nuraxeddu	09/11/2022	03/03/2023	Sospeso su richiesta del Proponente	Sedda Medau	02/01/2023	07/03/2023	Conclusa
9693							
Nome	Data presentazione istanza:	Data avvio consultazione pubblica:	Stato procedura:				
Amistade	11/04/2023	15/05/2023	Istruttoria tecnica CTPNRR-PNIEC				