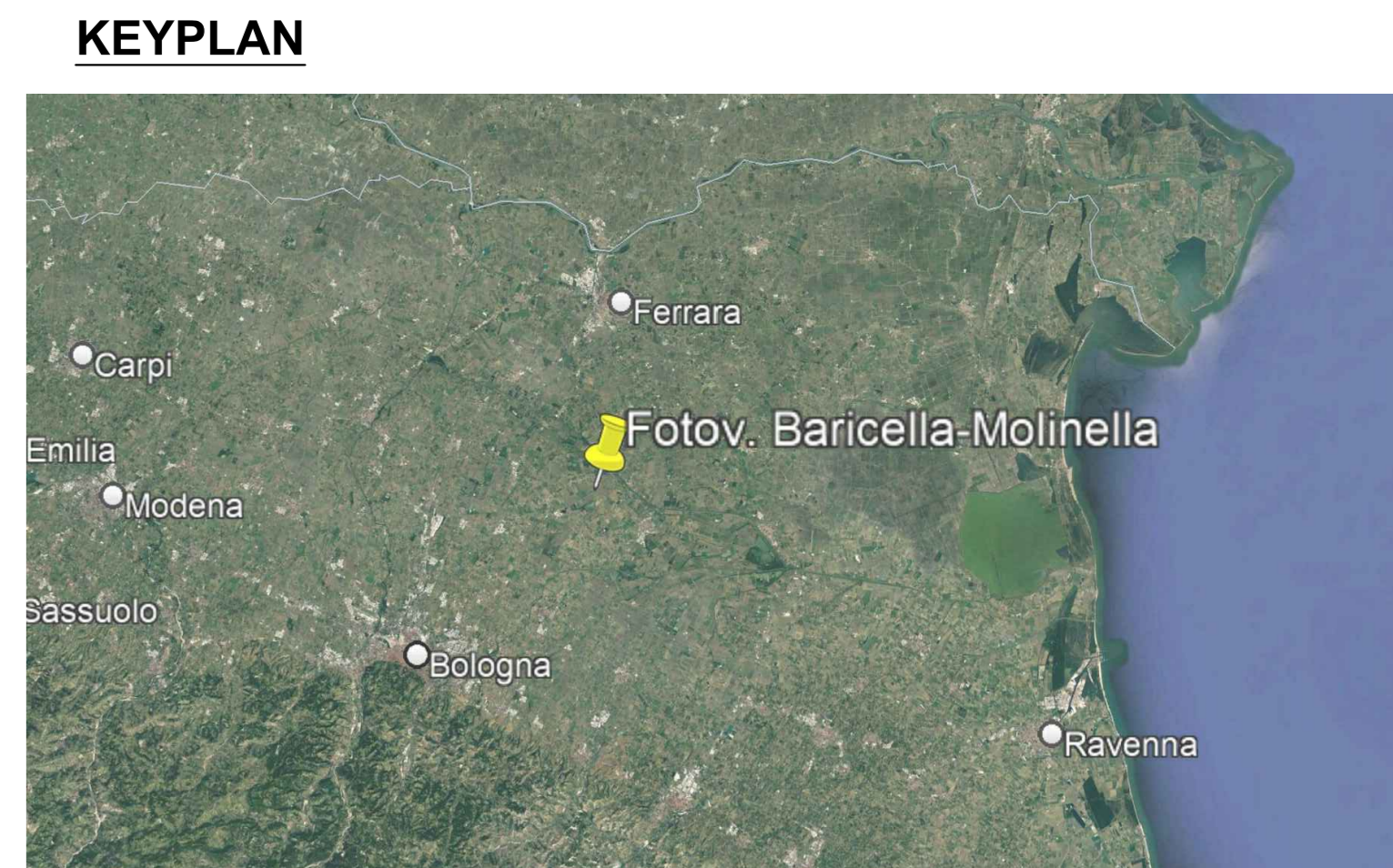
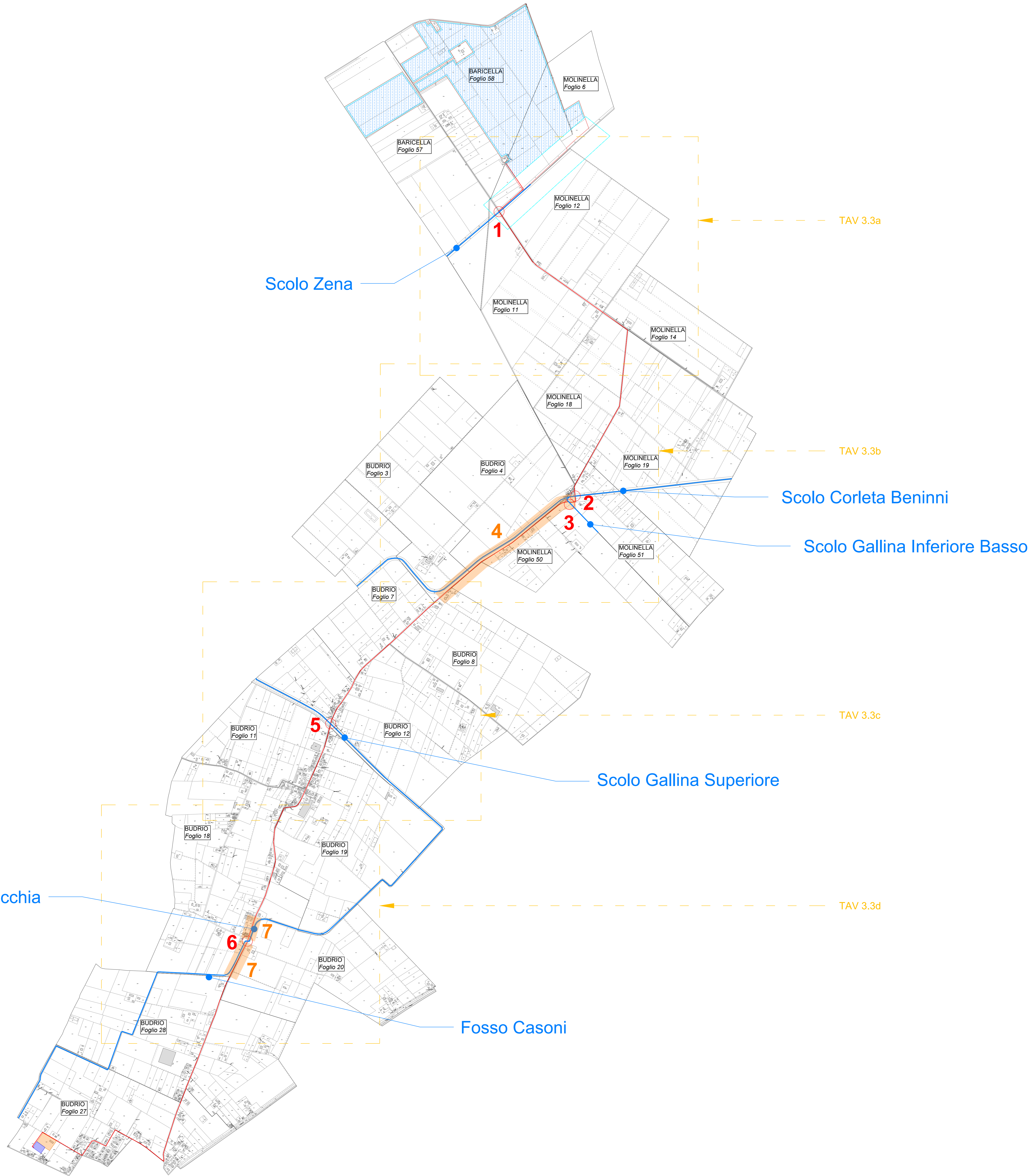
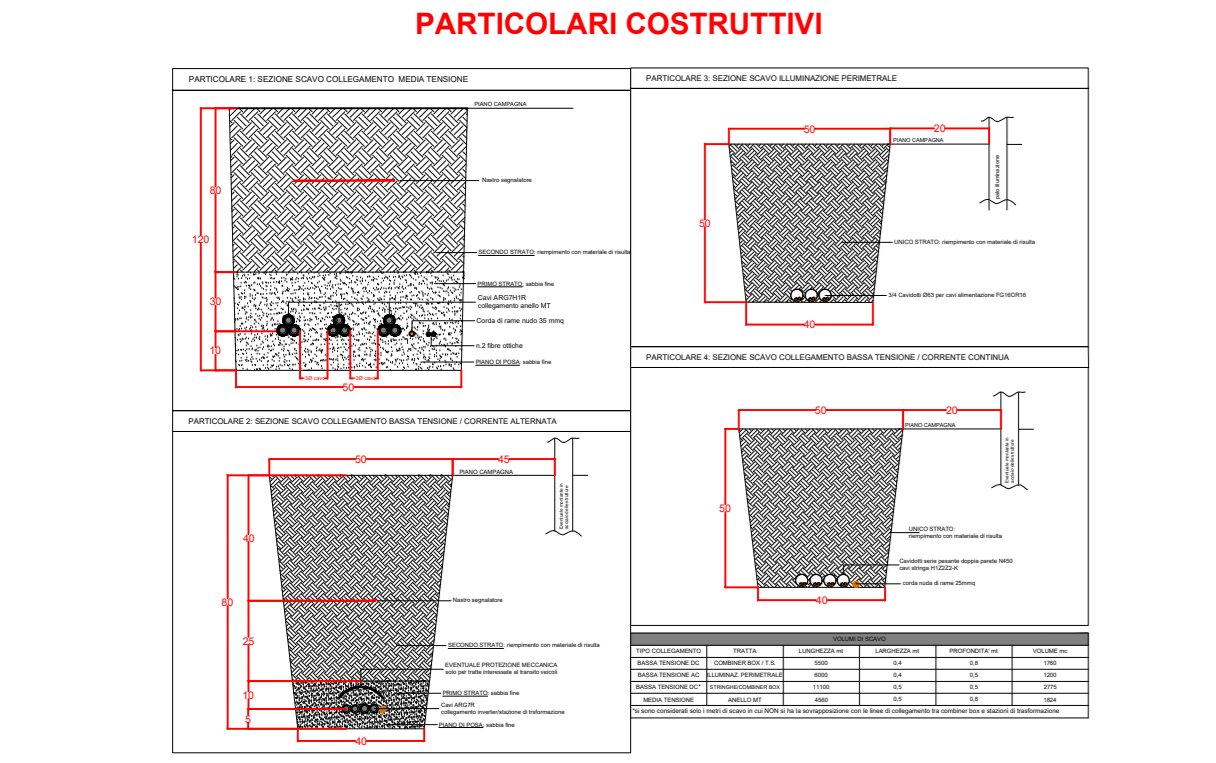
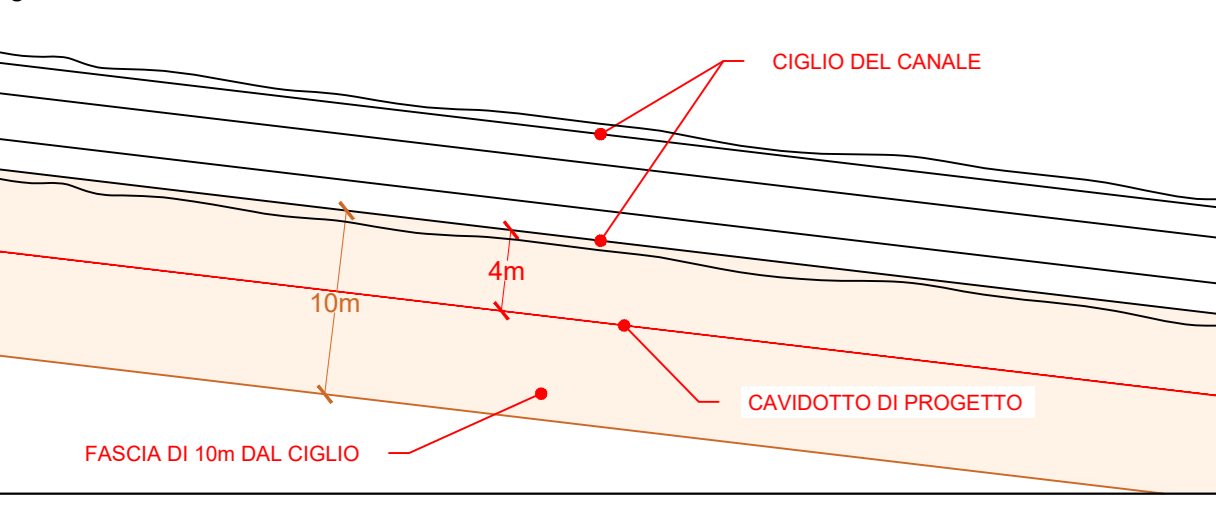


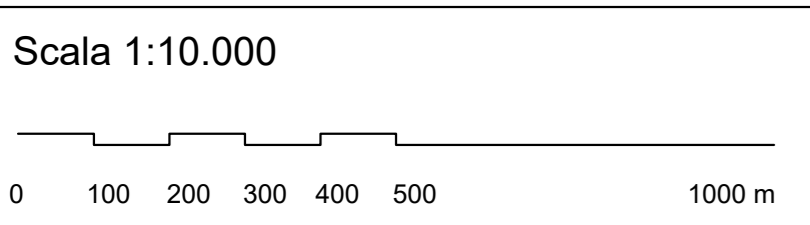
ELENCO ATTRAVERSAMENTI DEI CORPI IDRICI:

- 1. Attraversamento** del canale consorziale **Scolo Zena** Inferiore all'interno della sede stradale di Via Camerone in comune di Molinella (BO) all'interno di manufatto di attraversamento esistente;
- 2. Attraversamento** del canale consorziale **Scolo Gallina Inferiore Basso** all'interno della sede stradale di Via Dugliolo in comune di Molinella (BO) all'interno di manufatto di attraversamento esistente;
- 3. Attraversamento** del canale consorziale **Scolo Corleta Benini** all'interno della sede stradale di Via Dugliolo in comune di Molinella (BO) all'interno di manufatto di attraversamento esistente;
- 4. Parallelismo interrato** lungo canale consorziale **Scolo Corleta Benini** sotto la sede stradale di Via Dugliolo in comune di Budrio;
- 5. Attraversamento** del canale consorziale **Scolo Gallina Superiore** all'interno della sede stradale di Via Dugliolo in comune di Budrio (BO) all'interno di manufatto di attraversamento esistente;
- 6. Attraversamento** del canale consorziale tratto tra **Scolo Cornamonda Vecchia** e **Fosso Casoni** all'interno della sede stradale di Via Dugliolo in comune di Budrio (BO) all'interno di manufatto di attraversamento esistente;
- 7. Parallelismo interrato** in sinistra e destra del canale consorziale tratto tra **Scolo Cornamonda Vecchia** e **Fosso Casoni** lungo via Dugliolo in comune di Budrio (BO).

PARALLELISMI INTERRATI
Per i parallelismi interrati da realizzare nella fascia di 10m dal ciglio, dovrà essere mantenuta una distanza minima di 4,00m dal ciglio del canale o dal piede esterno arginale per i canali arginati.



- LEGENDA**
- Limite Foglio Catastale
 - Limite Campo
 - Fascia di Rispetto:
 - 6 m da altro impianto fotovoltaico
 - 10 m dal confine non edificato
 - 30 m dal tracciato ferroviario
 - Campo Fotovoltaico
 - Cavidotto Connessione MT 30kV
 - Strade Comunali
 - Corpi Idrici
 - Area da Espropriare
 - Servitù di Passaggio



IMPIANTO FOTOVOLTAICO EG MIRTO E OPERE CONNESSE
POTENZA IMPIANTO 56 MWp - COMUNE DI BARICELLA E MOLINELLA (BO)

Proprietà
EG MIRTO S.R.L.
VIA DEI PELLEGRINI, 22 - 20122 MILANO (MI) P.IVA: 12084670962 PEC: egmirt@pec.it

Progettazione
META STUDIO S.R.L.
VIA SETTEMBRINI, 1 - 65123 PESCARA (PE) P.IVA: 02164240687 PEC: metastudio@pec.it TEL: +390854315000

Coordinamento e Responsabile della Progettazione
ING. DOMENICO MEMME
VIA L. SETTEMBRINI, 1 - 65123 PESCARA (PE) PEC: memmedomenico@pec.it MAIL: d.memme@studiodomenico.it TEL: +390854315000

Collaboratori
ING. LUIGI NARDELLA Progettazione Generale e Strutturale
ING. MAURIZIO ELISIO Progettazione Ambientale e Paesaggistica
DOTT. FIORAVENTE VERI Progettazione Elettrica

Titolo Elaborato
INTERFERENZE CON CORPI IDRICI

| LIVELLO PROGETTAZIONE | CODICE ELABORATO | FILENAME | FORMATO | DATA | SCALA |
|-----------------------|------------------|---------------------|---------|------------|----------|
| Progetto Definitivo | TAV 3.2 | TAV 3_Cavidotto.dwg | A0 | 16/05/2022 | 1:10.000 |

| REVISIONE | DATA | DESCRIZIONE | ESEGUITO | VERIFICATO | APPROVATO |
|-----------|----------|----------------------------|----------|------------|-----------|
| 02 | 06/06/23 | App. Piano Part. Esproprio | DM | | |

Regione EMILIA ROMAGNA
Provincia di BOLOGNA
Comune di BARICELLA e MOLINELLA