

















REGIONE BASILICATA 		PROVINCIA DI MATERA 		COMUNI DI MONTALBANO JONICO 	
Denominazione impianto:		VALLE STRADELLA			
Ubicazione:		Comune di Montalbano Jonico (MT) Località "Valle Stradella"		Fogli: 1 Particelle: varie	
PROGETTO DEFINITIVO					
per la realizzazione di un impianto agrivoltaico da ubicare in agro del comune di Montalbano Jonico (MT) in località "Valle Stradella", potenza nominale pari a 19,4753 MW in DC e potenza in immissione pari a 19,4753 MW in AC, e delle relative opere di connessione alla RTN ricadente nei comuni di Montalbano Jonico (MT) e Craco (MT).					
PROPONENTE		HELIOS RAB 1 S.R.L. Milano (MI) Via Alessandro Manzoni n.41 - CAP 20121 Partita IVA: 12573140964 Indirizzo PEC: heliosrab@pec.it			
HELIOS RAB 1 S.R.L.					
ELABORATO					Tav. n°
Punti di Presa + Coni Ottici + Vincolistica					A.13.24a
					Scala
					1:25.000
Aggiornamenti		Numero	Data	Motivo	Eseguito
Rev 0		Luglio 2023		Istanza VIA art.23 D.Lgs. 152/06 - Istanza Autorizzazione Unica art.12 D.Lgs. 387/03	Verificato
					Approvato
PROGETTAZIONE GRM GROUP S.R.L. Via Caduti di Nassirya n. 179 70022 Altamura (BA) P. IVA 07816120724 PEC: grmgroupsi@pec.it Tel.: 0804168931					Spazio riservato agli Enti   
IL TECNICO Dott. Ing. ANTONIO ALFREDO AVALLONE Contrada Lama n.18 - 75012 Bernalda (MT) Ordine degli Ingegneri di Matera n. 924 PEC: antonioavallone@pec.it Cell: 339 796 8163					
IL TECNICO Dott. Forestale ALFONSO TORTORA POTENZA (PZ) - 85100 Via Francesco Torraca n. 102 Ordine dei Dott. Agronomi e Dott. Forestali Della provincia di Potenza n.306					
Tutti i diritti sono riservati, la riproduzione anche parziale del disegno è vietata.					

Legenda

- | | |
|---|--|
|  PP |  beni_paesaggistici_art142b_laghi_ed_invasi_artificiali |
|  Area_vasta_d'analisi_5km |  Geositi |
|  Moduli fotovoltaici |  Fiumi-torrenti-Buffer150m |
|  Recinzione |  beni_paesaggistici_art142f_parchi_riserve |
|  Cabina utente |  Aree di notevole interesse pubblico_art.136 |
|  Cancelli |  Beni_Paesaggistici_art142g_Foreste e boschi |
|  Cabina trasformazione AT-BT |  beni_monumentali_art_10 |
|  Viabilità | |
|  Viabilità esterna | |
|  Locale servizi | |
|  Fascia Arborea | |