LEGENDA

4 ⊖	Linea 150 kV e sostegno esistente
3N ⊖	Sostegno in progetto
2 ⊖	Sostegno da demolire
— — —	A.P.I. Area Potenzialmente Impegnata
⑤⓪ 50	Particella interessata
▥	Posizione Catastale fabbricati
▨	Posizione reale Recettore

ALBO PROVINCIALE INGEGNERI - REGGIO CALABRIA -
DOTT. ING. GIOVANNI A. SARACENO N° 1029

Revisione	Data	DESCRIZIONE	Redatto	Approvato
02	Aprile 2021	Revisione dopo commenti Terna	3E	GES2
01	Settembre 2020	Revisione dopo commenti cliente	3E	GES2
00	Luglio 2020	Emissione	3E	GES2

Cliente GREENENERGYSARDEGNA2	Commessa POTENZIAMENTO ELETTRODOTTO RTN 150 kV "Chilivani-Ozieri-Buddusò-Siniscola 2"	Scala 1:2.000 Formato A4L Foglio 1 di 5
3E Ingegneria S.r.l.	Titolo Linea 366 "C.P. Buddusò - C.P. Siniscola 2" Planimetria su mappa catastale con API	Id. 020.20.01.W13

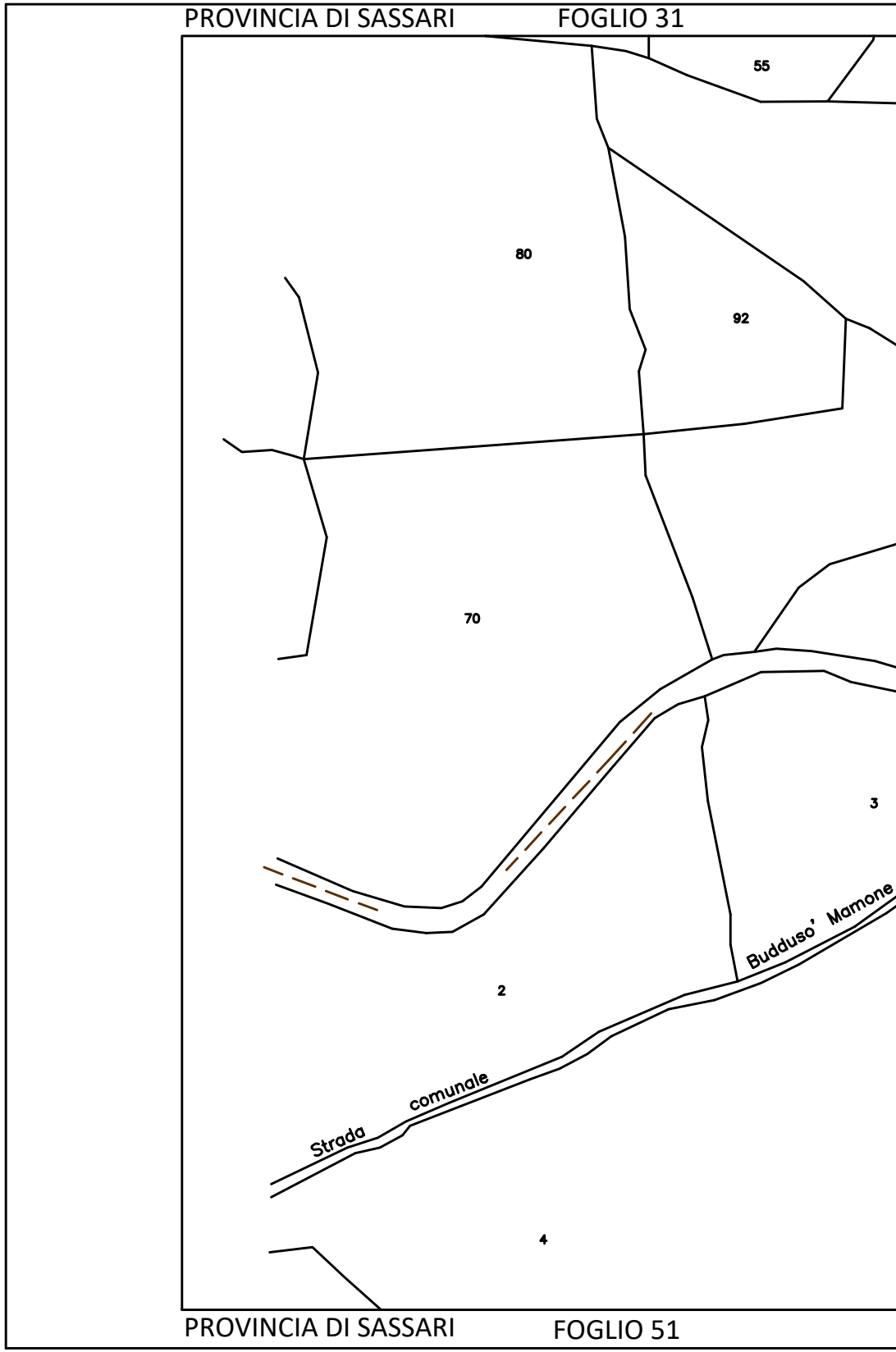
PROVINCIA DI SASSARI
FOGLIO 31
55
80
92
70
3
2
Budduso' Mamone
Strada comunale
4
PROVINCIA DI SASSARI
FOGLIO 51

COMUNE DI BUDDUSO'

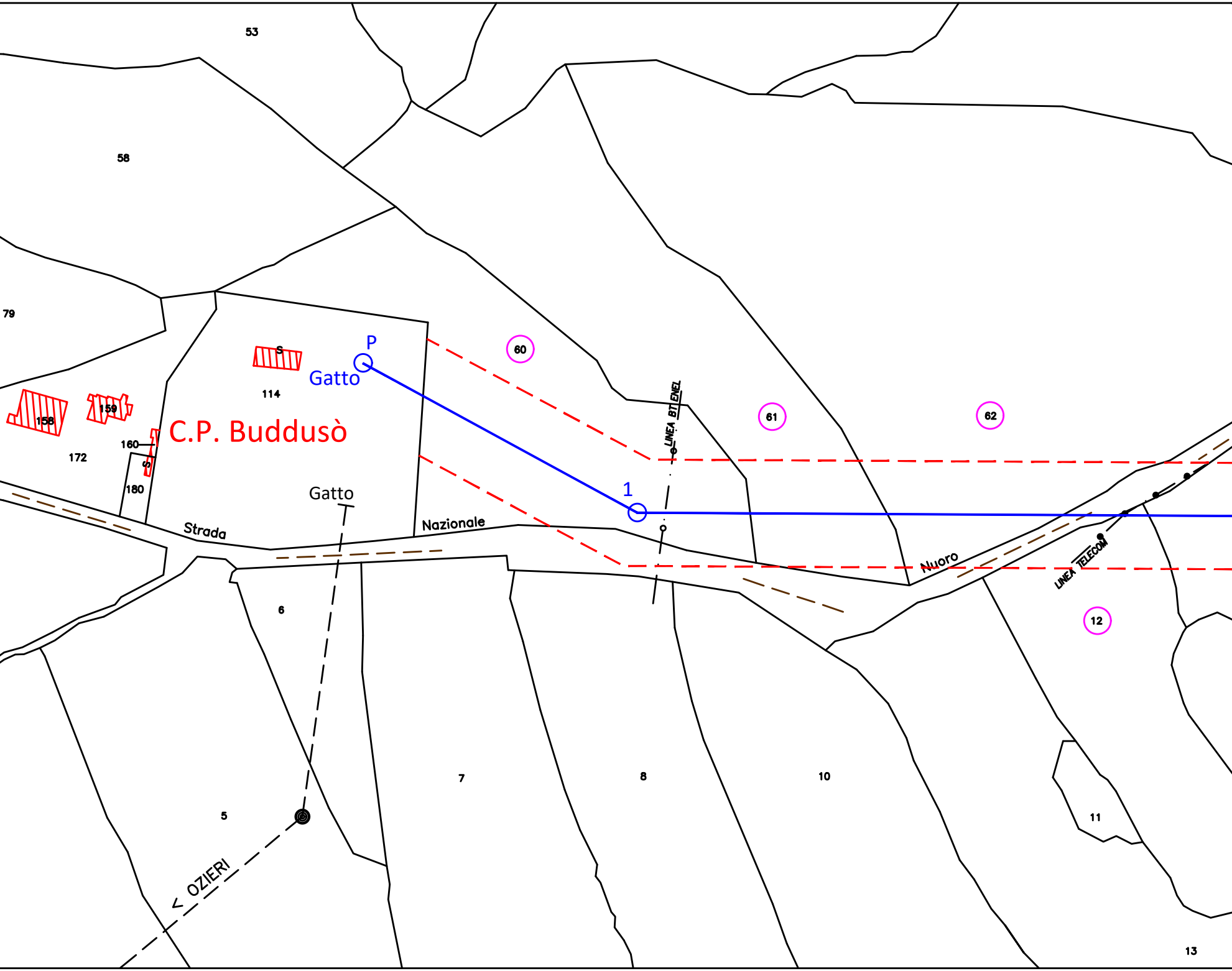
53
58
79
S
P
Gatto
114
158
159
C.P. Buddusò
160
172
S
180
Gatto
Strada
Nazionale
60
LINEA BT ENEL
1
61
62
Nuoro
LINEA TELECOM
12
6
5
< OZIERI
7
8
10
11
13

CO

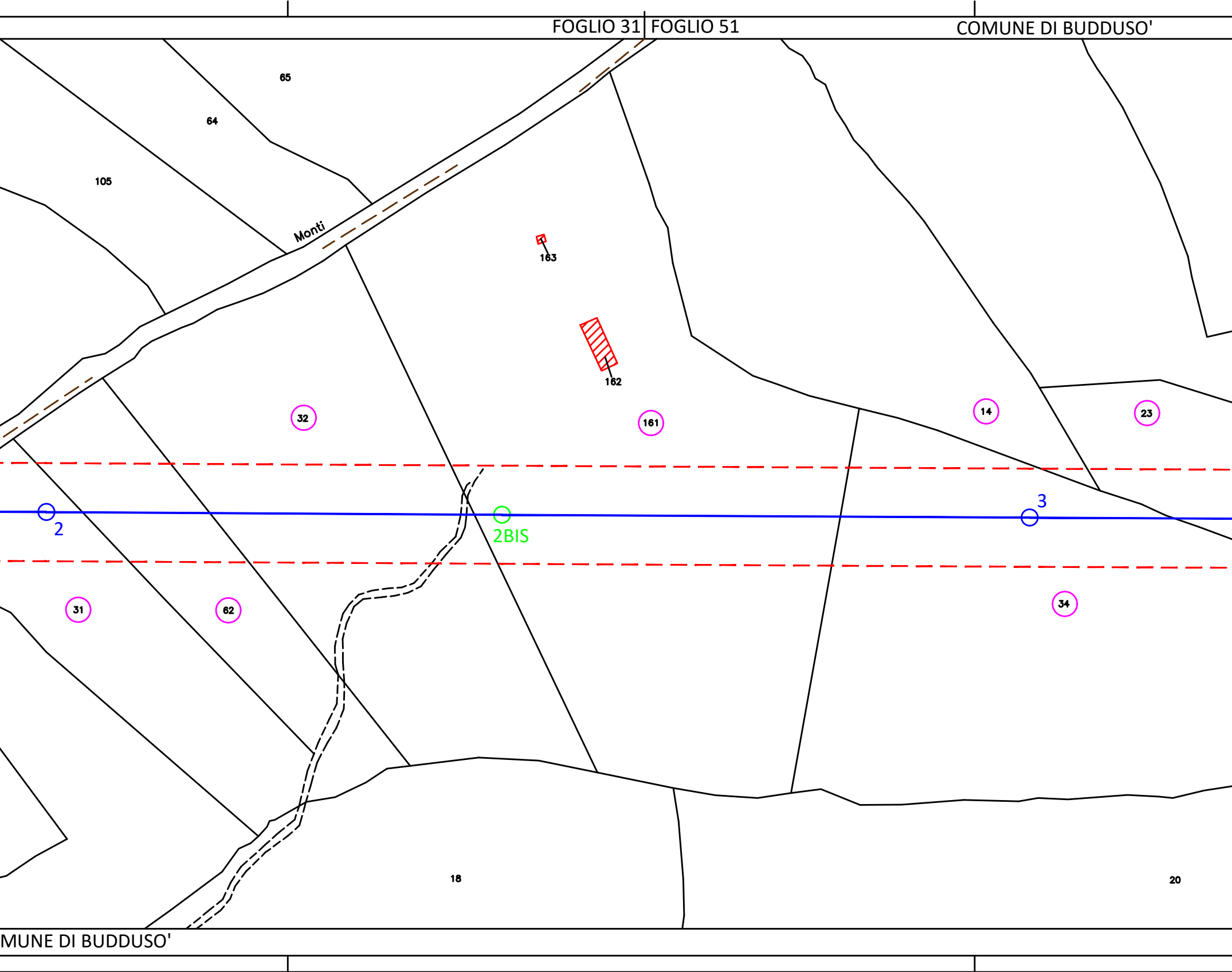
FOGLIO 31
FOGLIO 51
COMUNE DI BUDDUSO'
65
64
105
Monti
163
162
32
161
14
23
2
2BIS
3
31
62
34
18
20
MUNE DI BUDDUSO'

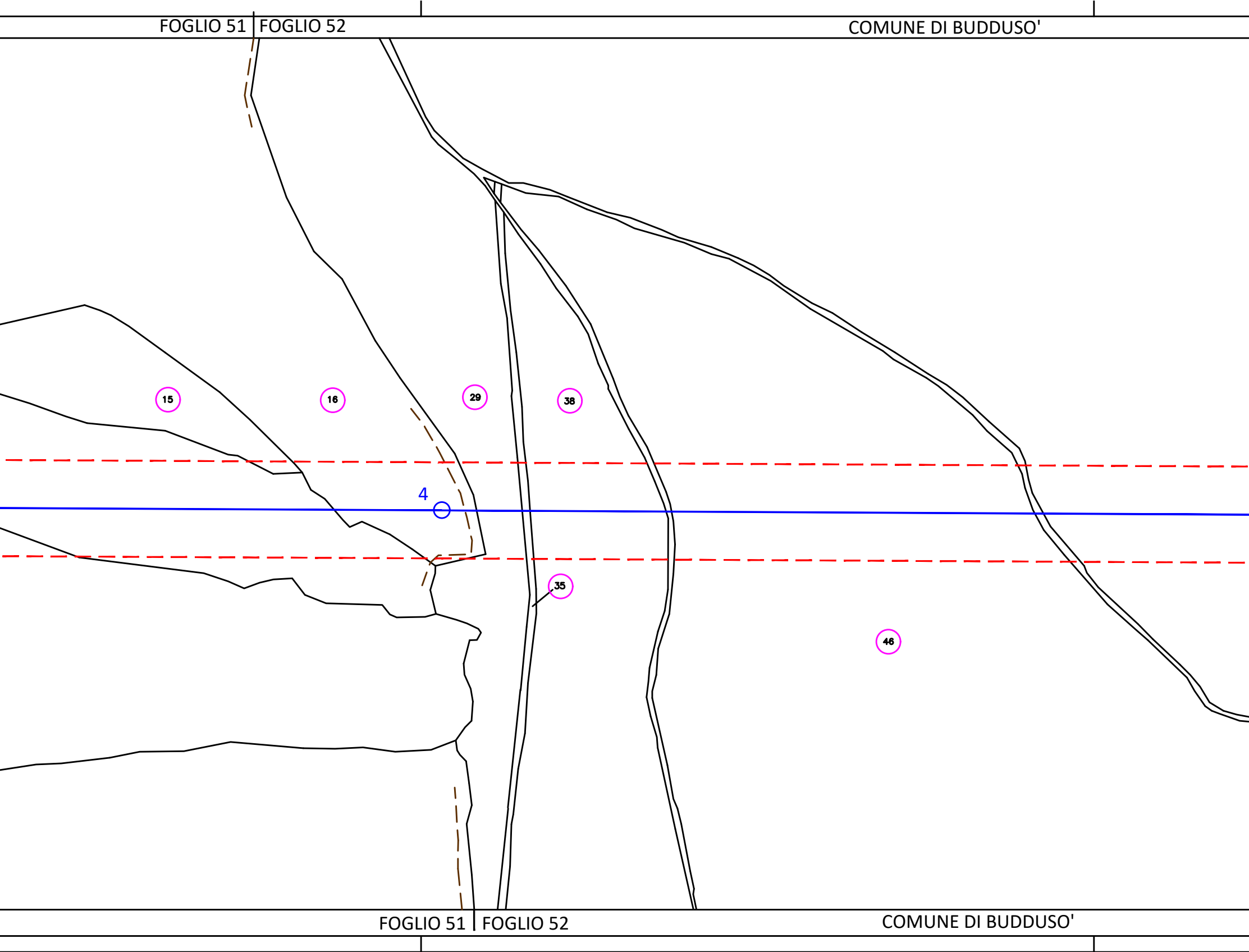
FOGLIO 51
FOGLIO 52
COMUNE DI BUDDUSO'
15
16
29
38
4
35
46
FOGLIO 51
FOGLIO 52
COMUNE DI BUDDUSO'

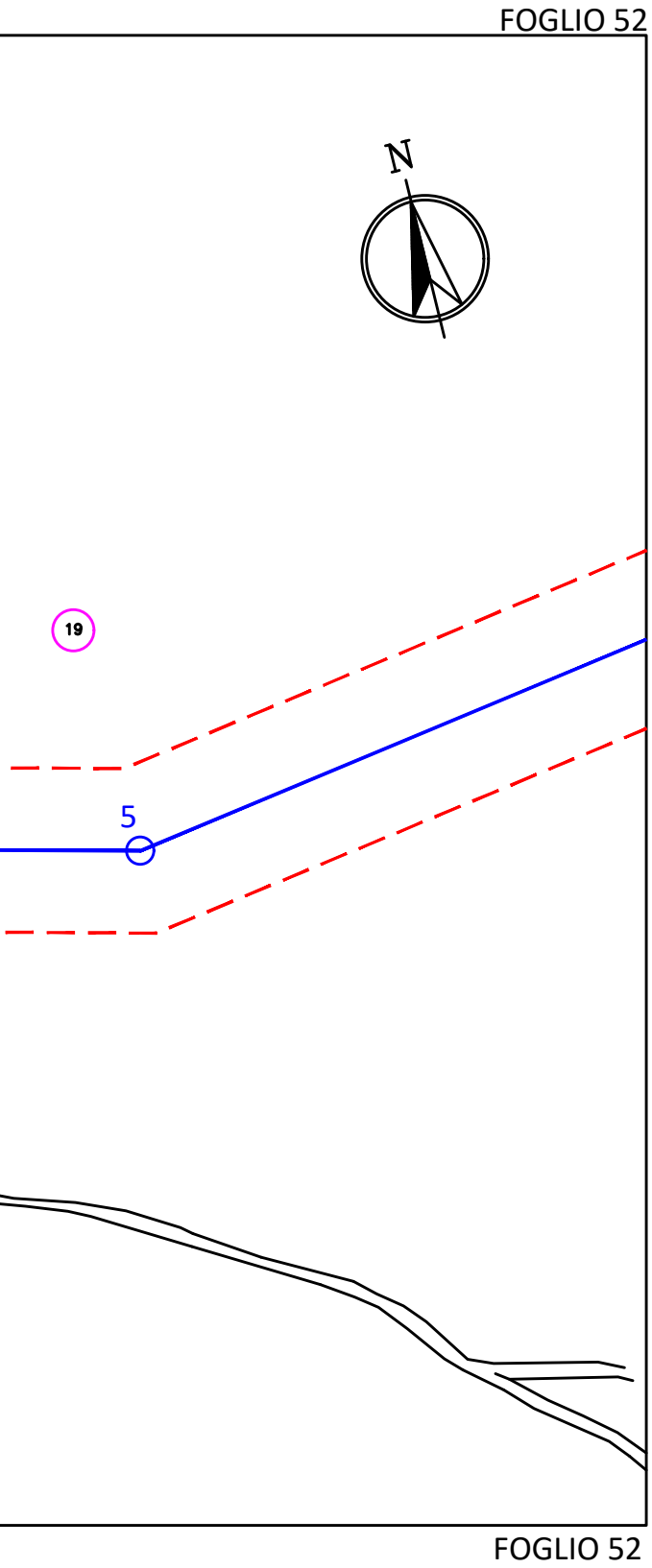
FOGLIO 52
N
19
5
FOGLIO 52

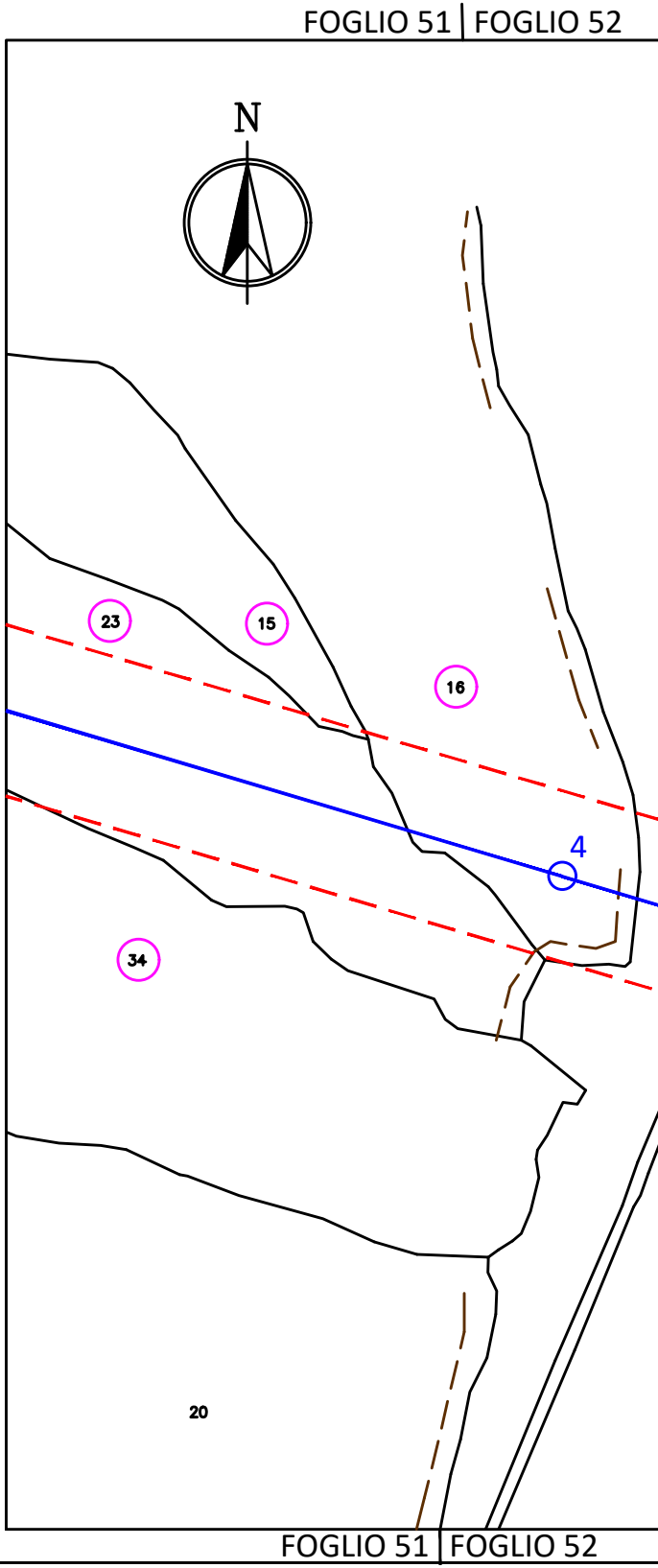
FOGLIO 51
FOGLIO 52
N
23
15
16
4
34
20
FOGLIO 51
FOGLIO 52

COMUNE DI BUDDUSO'

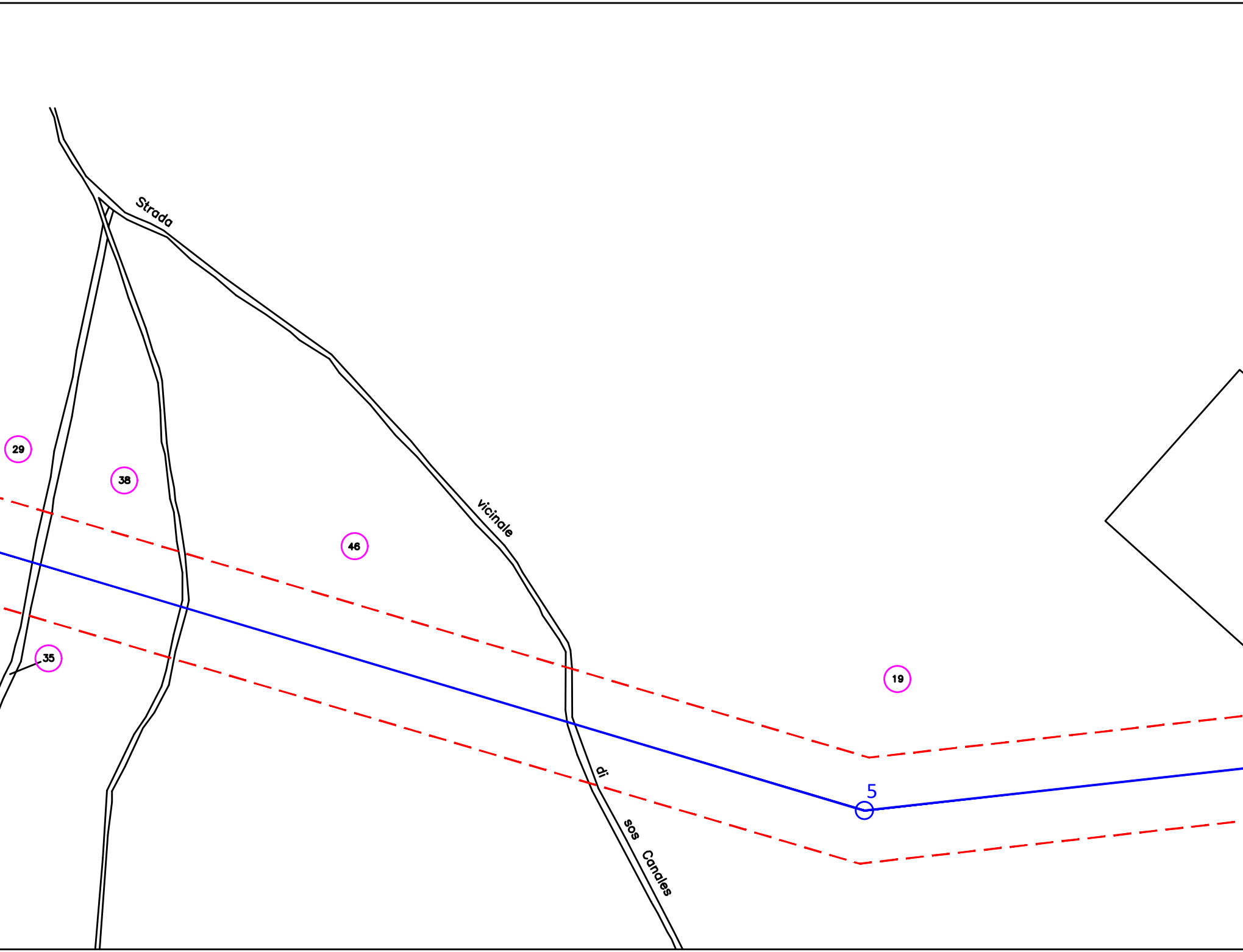
Strada vicinale di sos Canales
29
38
46
35
19
5

COMUNE DI BUDDUSO'

FOGLIO 52 | FOGLIO 33

COMUNE DI BUDDUSO'

FOGLIO 33 | FOGLIO 54

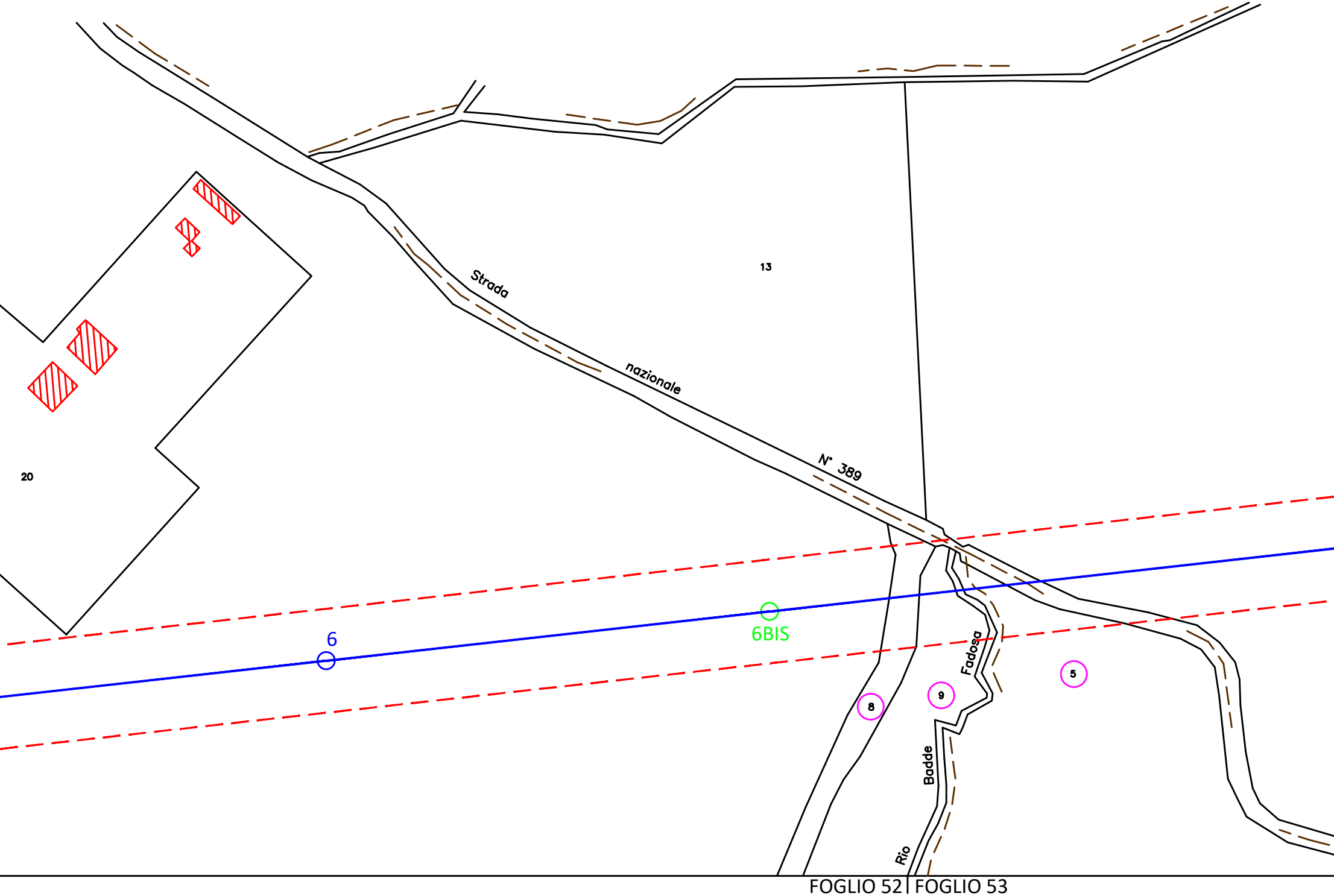
Strada
nazionale
N° 389
13
20
6
6BIS
8
9
5
Fadosa
Badde
Rio

FOGLIO 52 | FOGLIO 53

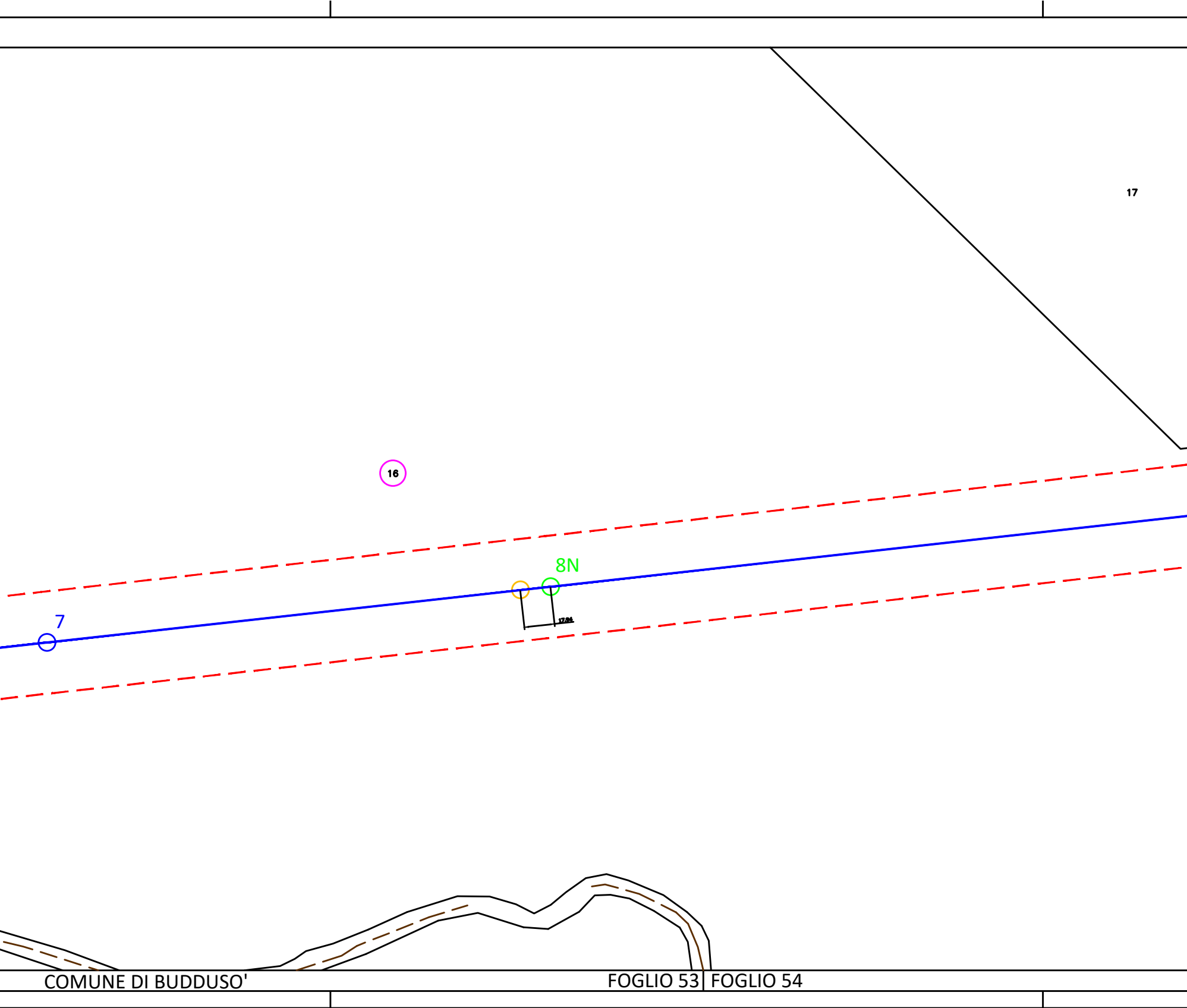
17
16
8N
7
17.94
COMUNE DI BUDDUSO'
FOGLIO 53
FOGLIO 54

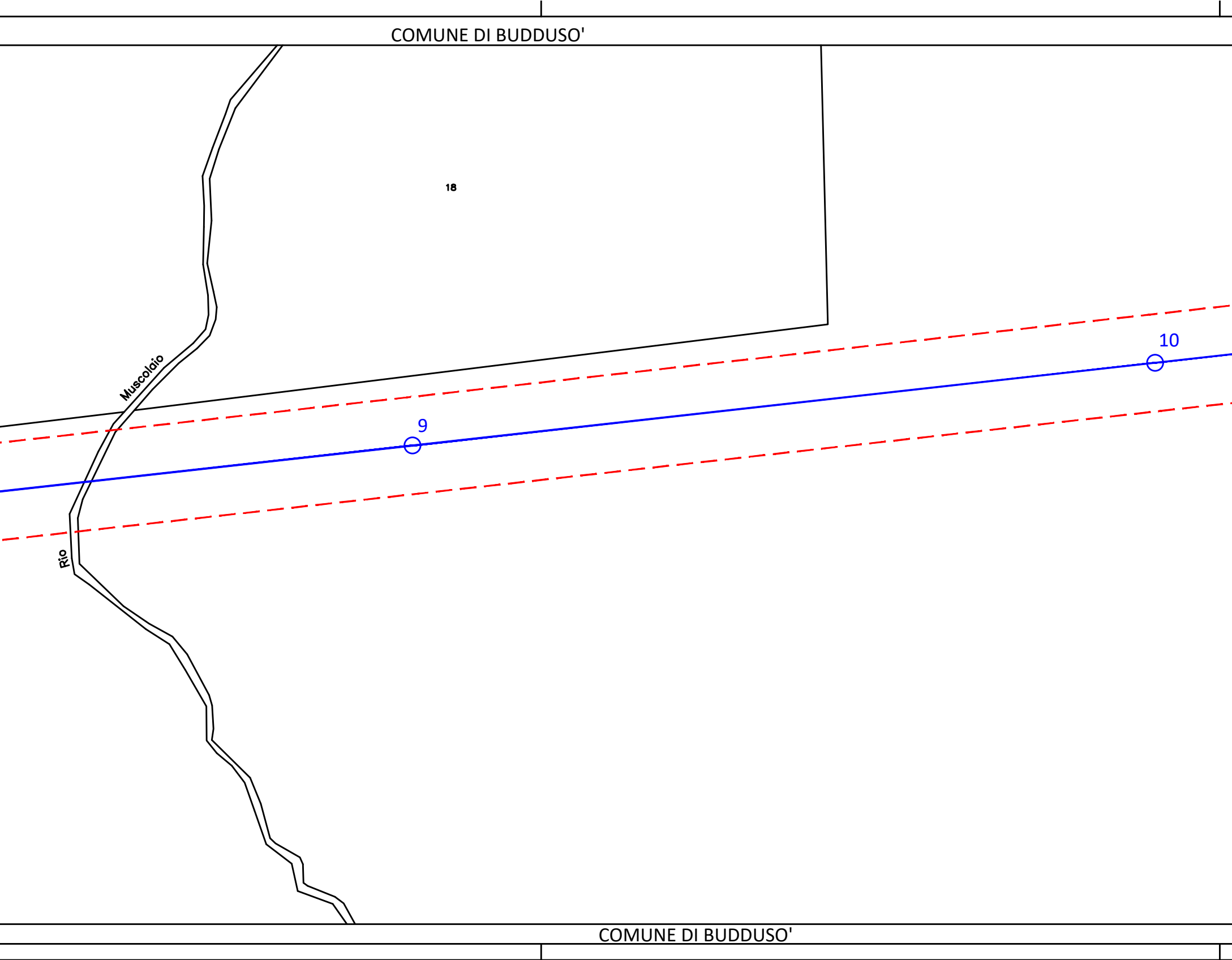
COMUNE DI BUDDUSO'
18
Rio
Muscolaio
9
10
COMUNE DI BUDDUSO'

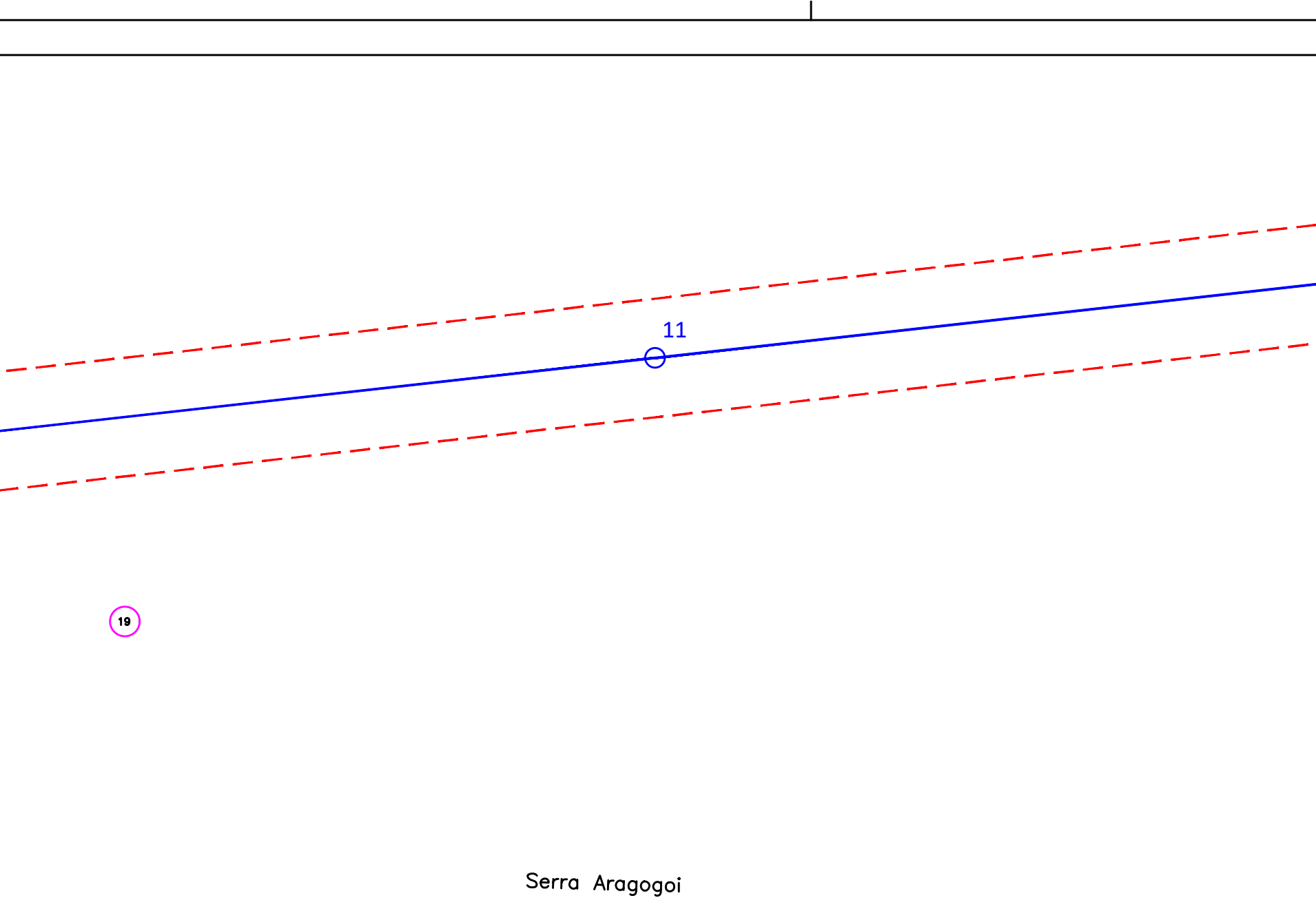
11
19
Serra Aragogoi

FOGLIO 54

FOGLIO 54 | FOGLIO 55 COMUNE DI BUDDUSO' FOGLIO 55 PROVINCIA DI SASSARI

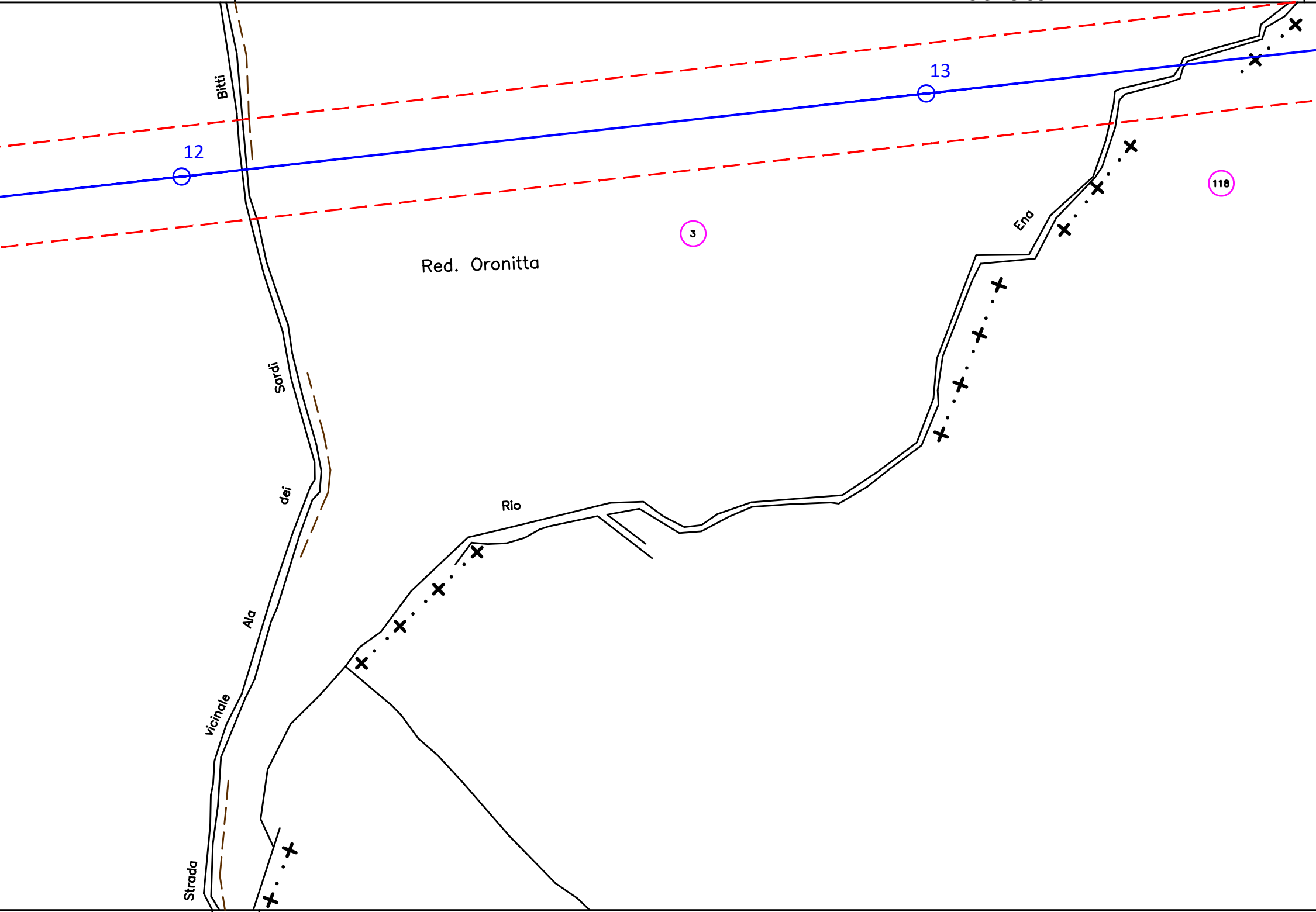
13
12
Bitti
Sardi
dei
Ala
Vicinale
Strada
Red. Oronitta
3
118
Ena
Rio

PROVINCIA DI SASSARI | F. 55 | PROVINCIA DI NUORO FOGLIO 24 COMUNE DI BITTI'

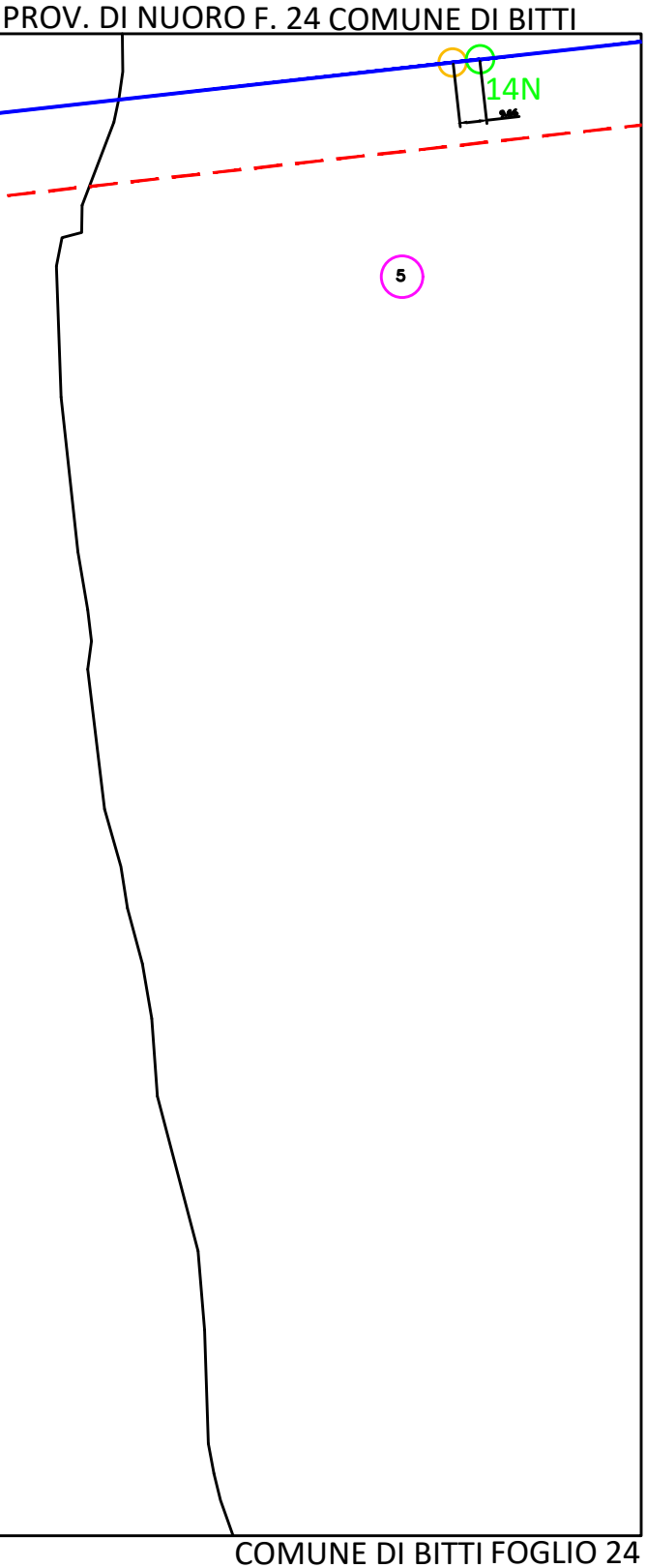
PROV. DI NUORO F. 24 COMUNE DI BITTI
14N
5
COMUNE DI BITTI FOGLIO 24

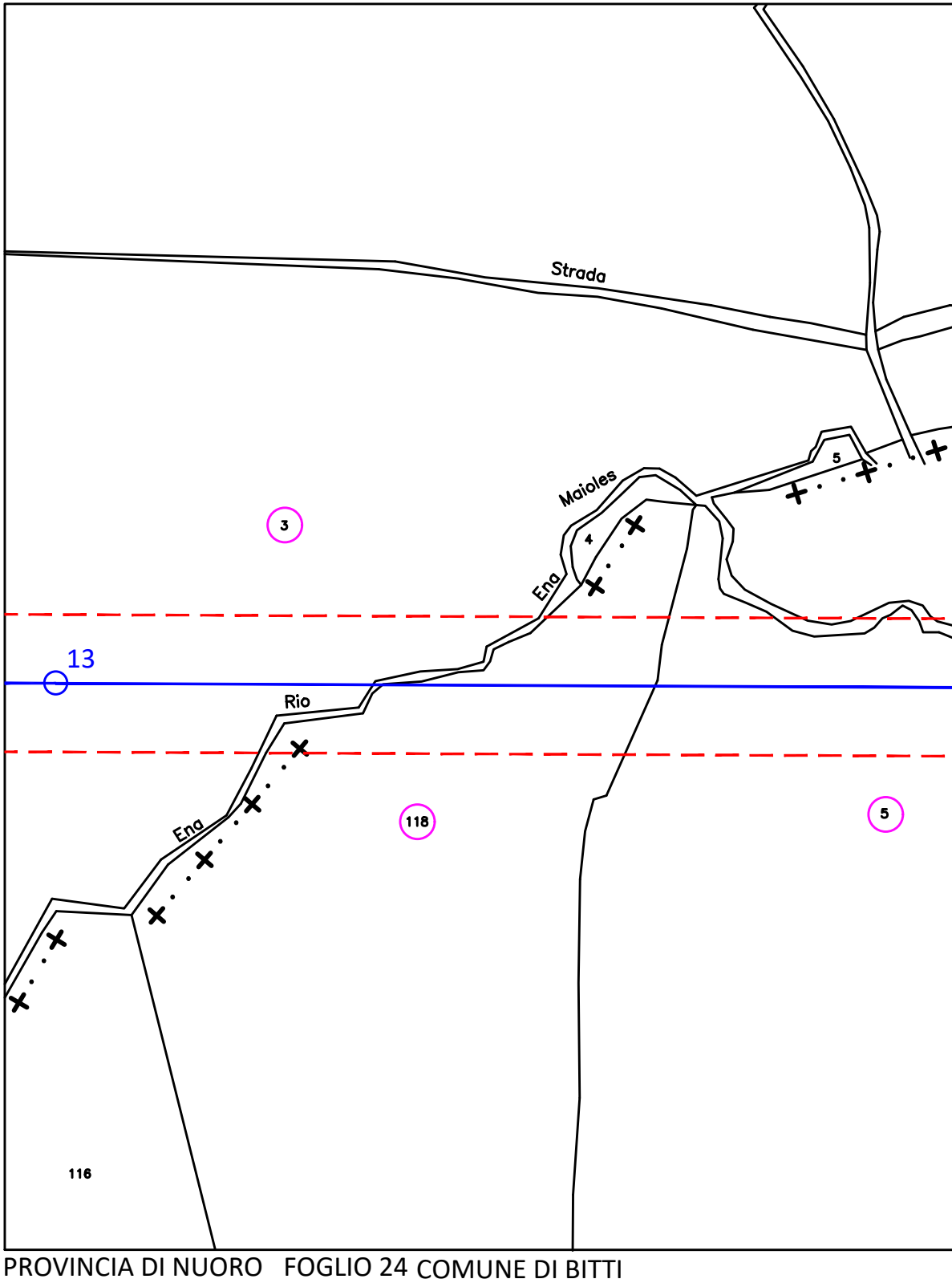
PROVINCIA DI SASSARI
FOGLIO 55 COMUNE DI BUDDUSO'
Strada
Maioles
5
4
3
Ena
13
Rio
Ena
118
5
116
PROVINCIA DI NUORO FOGLIO 24 COMUNE DI BITTI

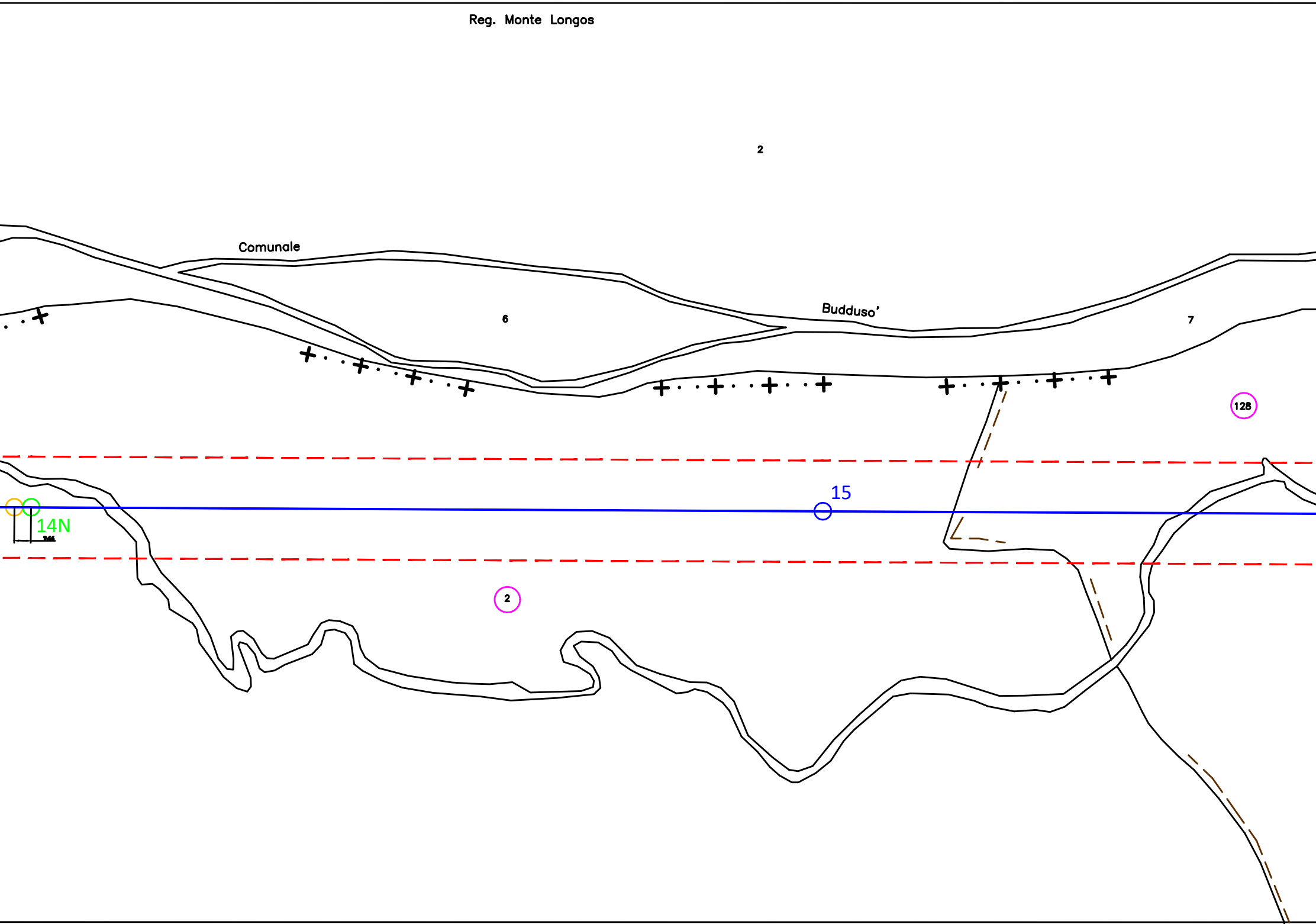
Reg. Monte Longos
2
Comunale
6
Budduso'
7
128
15
14N
2

COMUNE DI BITTI

FOGLIO 24 | FO

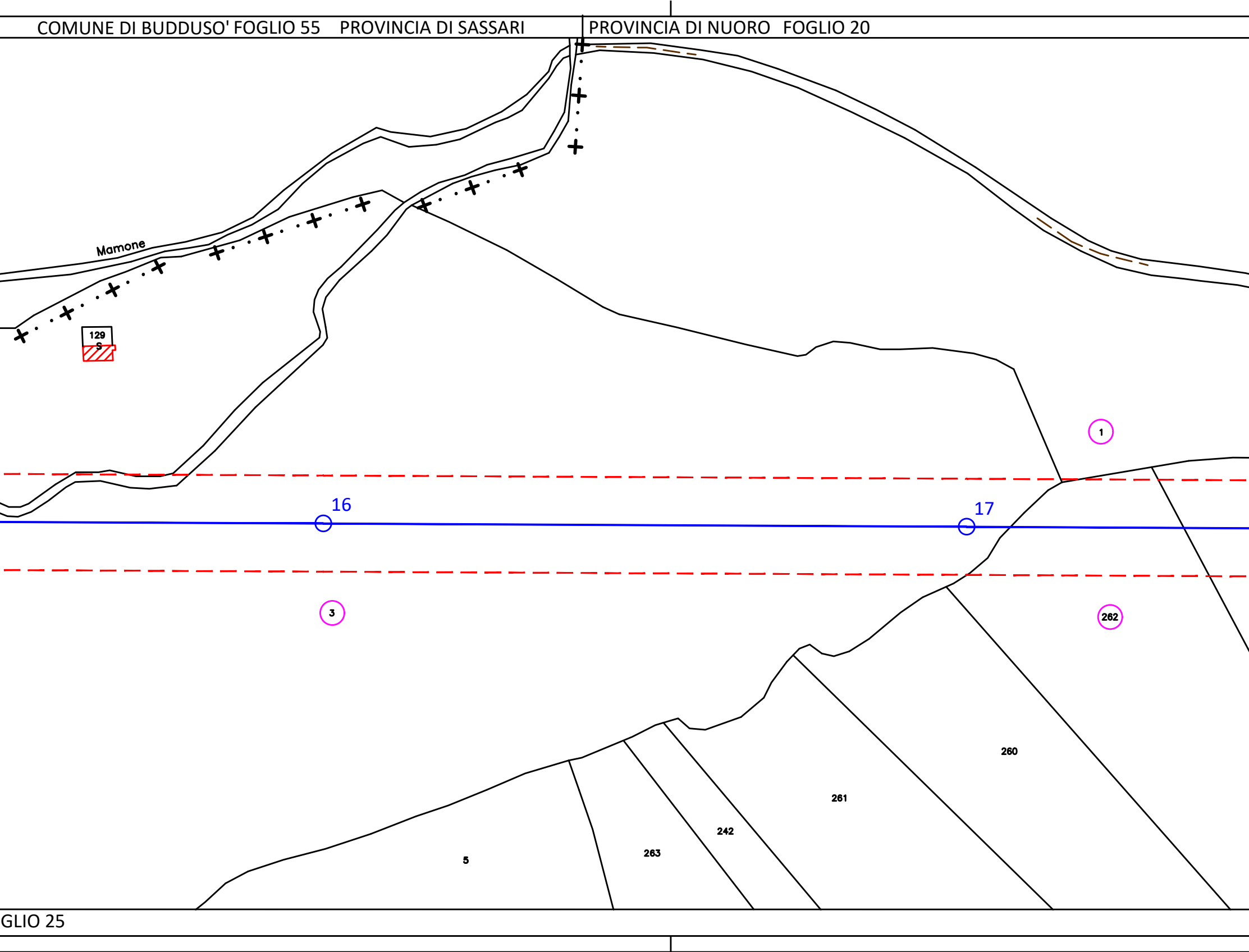
COMUNE DI BUDDUSO' FOGLIO 55 PROVINCIA DI SASSARI
PROVINCIA DI NUORO FOGLIO 20
Mamone
129
S
1
16
17
3
262
260
261
242
263
5
GLIO 25

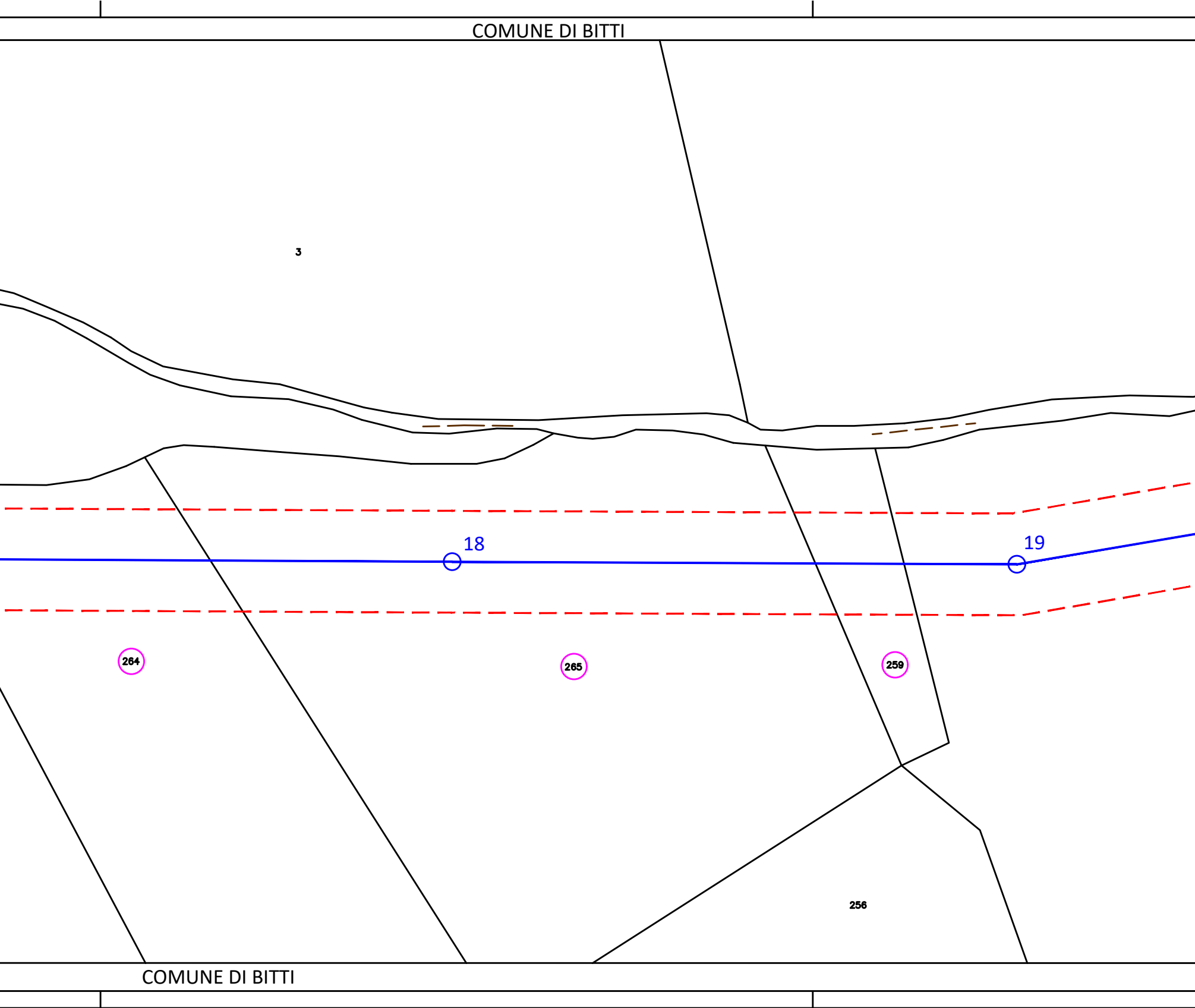
COMUNE DI BITTI
3
18
19
264
265
259
256
COMUNE DI BITTI

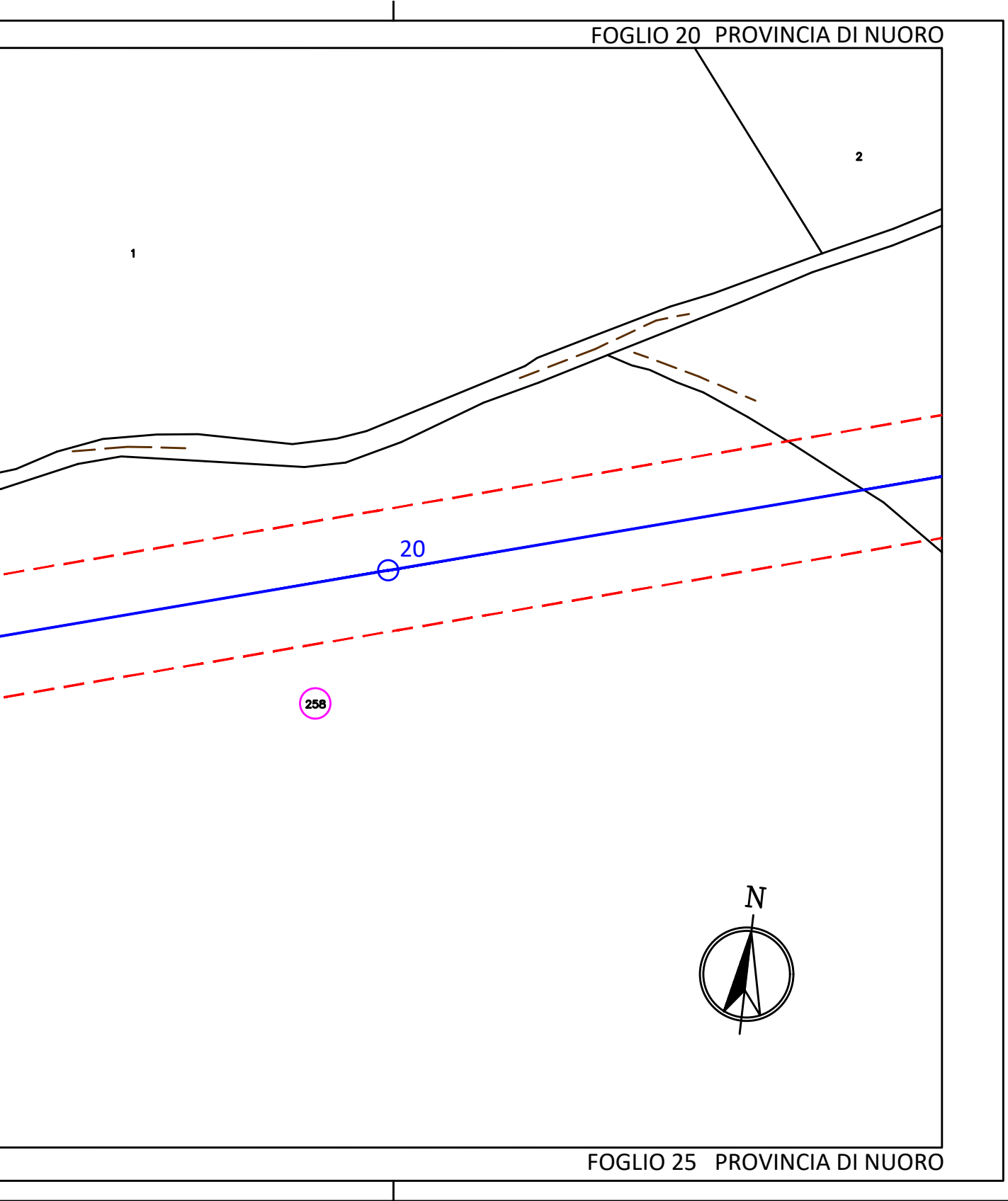
FOGLIO 20 PROVINCIA DI NUORO
2
1
20
258
N
FOGLIO 25 PROVINCIA DI NUORO

LEGENDA

4 —○—	Linea 150 kV e sostegno esistente
3N —○—	Sostegno in progetto
2 —○—	Sostegno da demolire
— — —	A.P.I. Area Potenzialmente Impegnata
ⓞ 50	Particella interessata
▥	Posizione Catastale fabbricati
▨	Posizione reale Recettore

ALBO PROVINCIALE INGEGNERI - REGGIO CALABRIA
DOTT. ING. GIOVANNI A. SARACENO N. 1829

Revisione	Data	DESCRIZIONE	Redatto	Approvato
02	Aprile 2021	Revisione dopo commenti Terna	3E	GES2
01	Settembre 2020	Revisione dopo commenti cliente	3E	GES2
00	Luglio 2020	Emissione	3E	GES2

Cliente GREENENERGYSARDEGNA2	Commessa POTENZIAMENTO ELETTRODOTTO RTN 150 kV "Chilivani-Ozieri-Buddusò-Siniscola 2"	Scala 1:2.000
		Formato A4L / Foglio 2 di 5
3E Ingegneria S.r.l.	Titolo Linea 366 "C.P. Buddusò - C.P. Siniscola 2" Planimetria su mappa catastale con API	Id. 020.20.01.W13

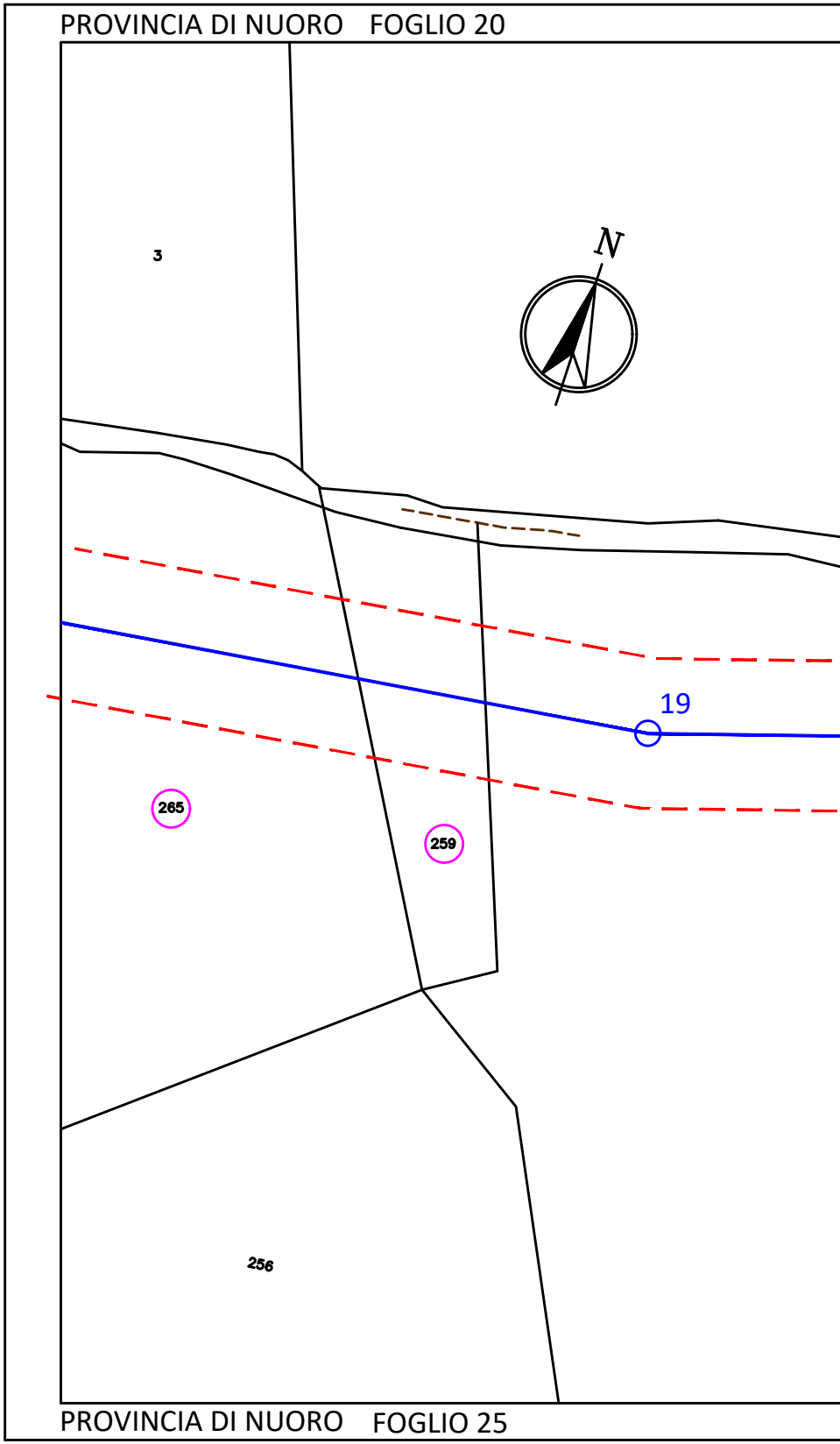
PROVINCIA DI NUORO FOGLIO 20
N
3
19
265
259
256
PROVINCIA DI NUORO FOGLIO 25

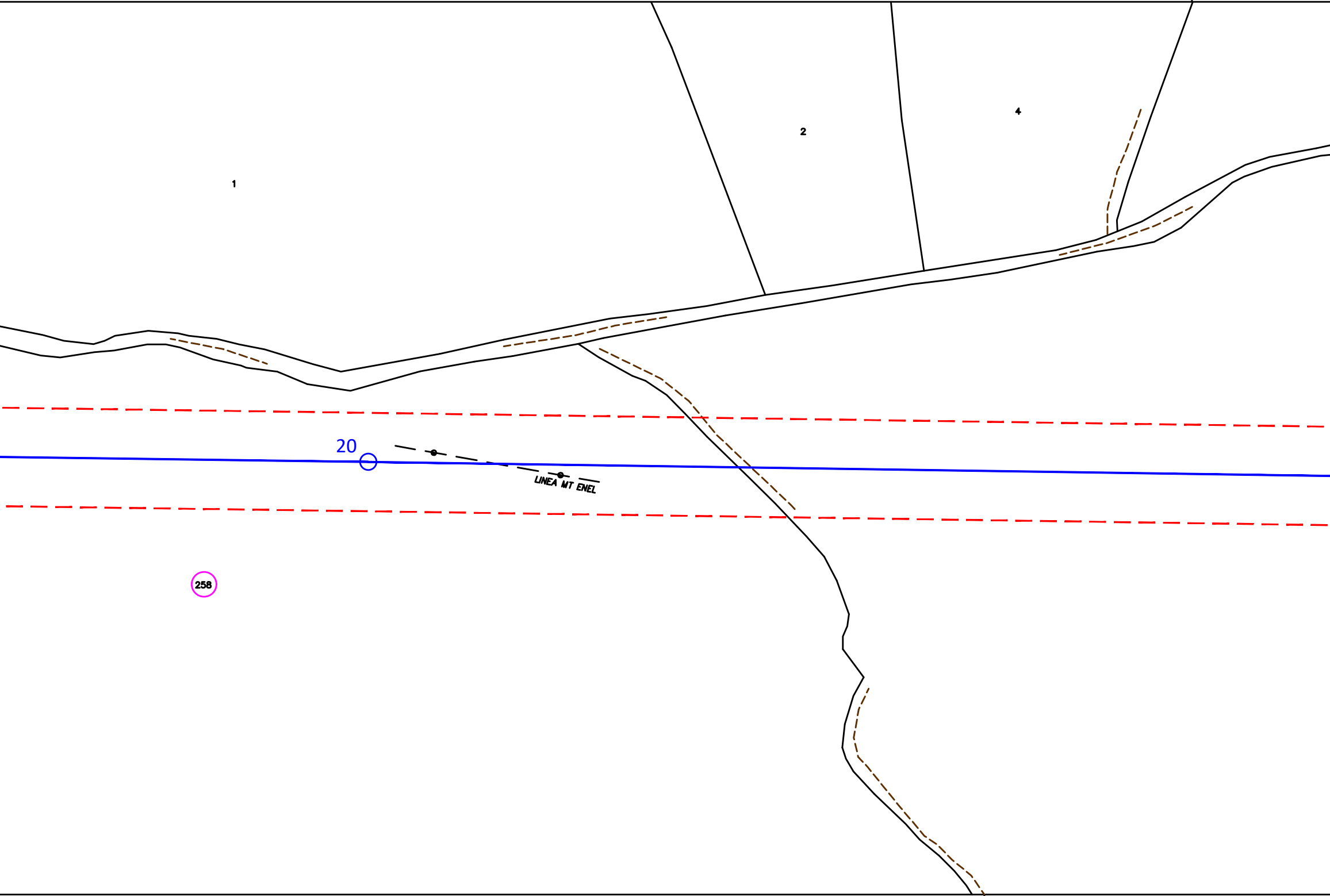

1
2
4
20
LINEA MT ENEL
258

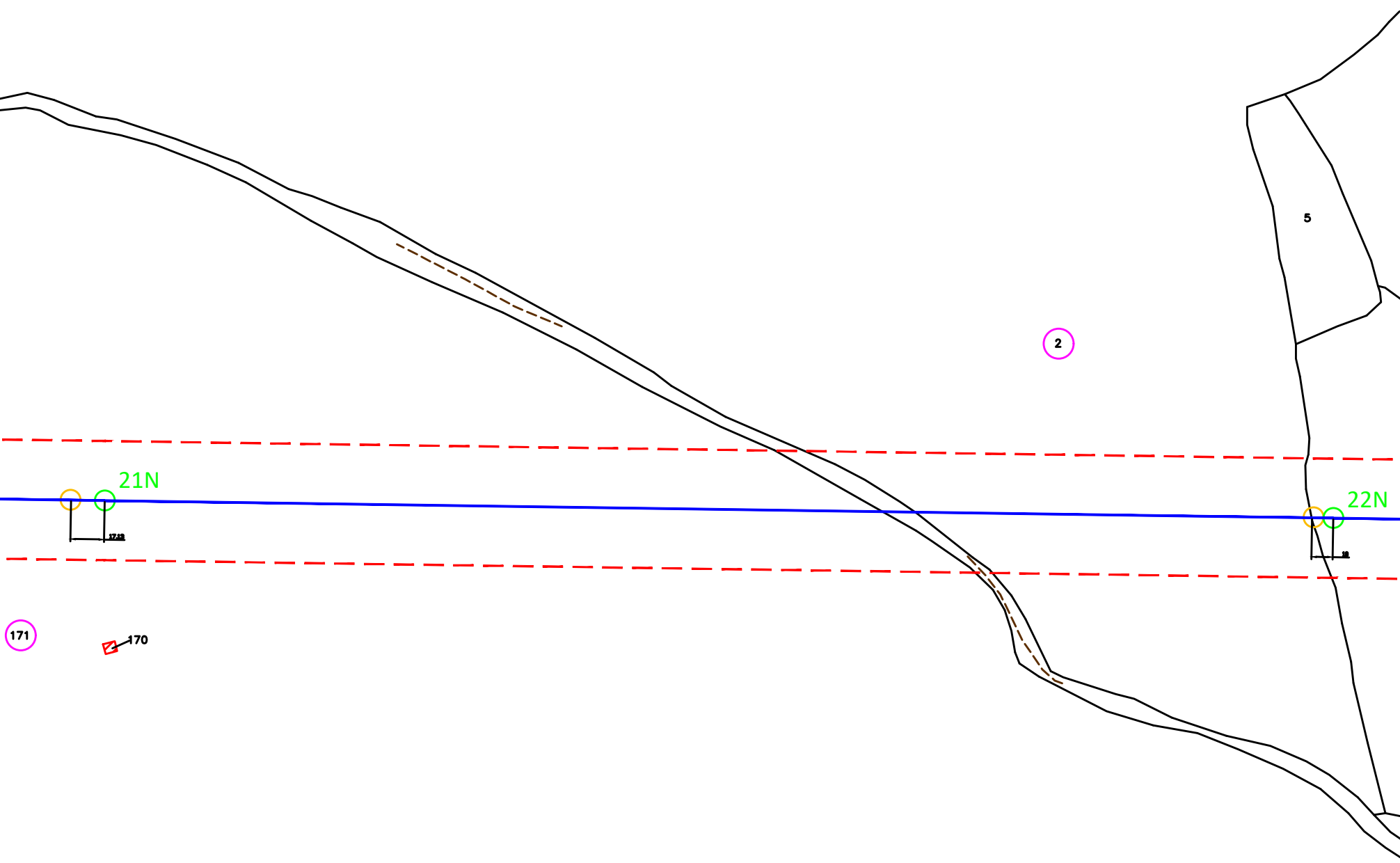
5
2
21N
17.12
22N
10
171
170

COMUNE DI BITTI

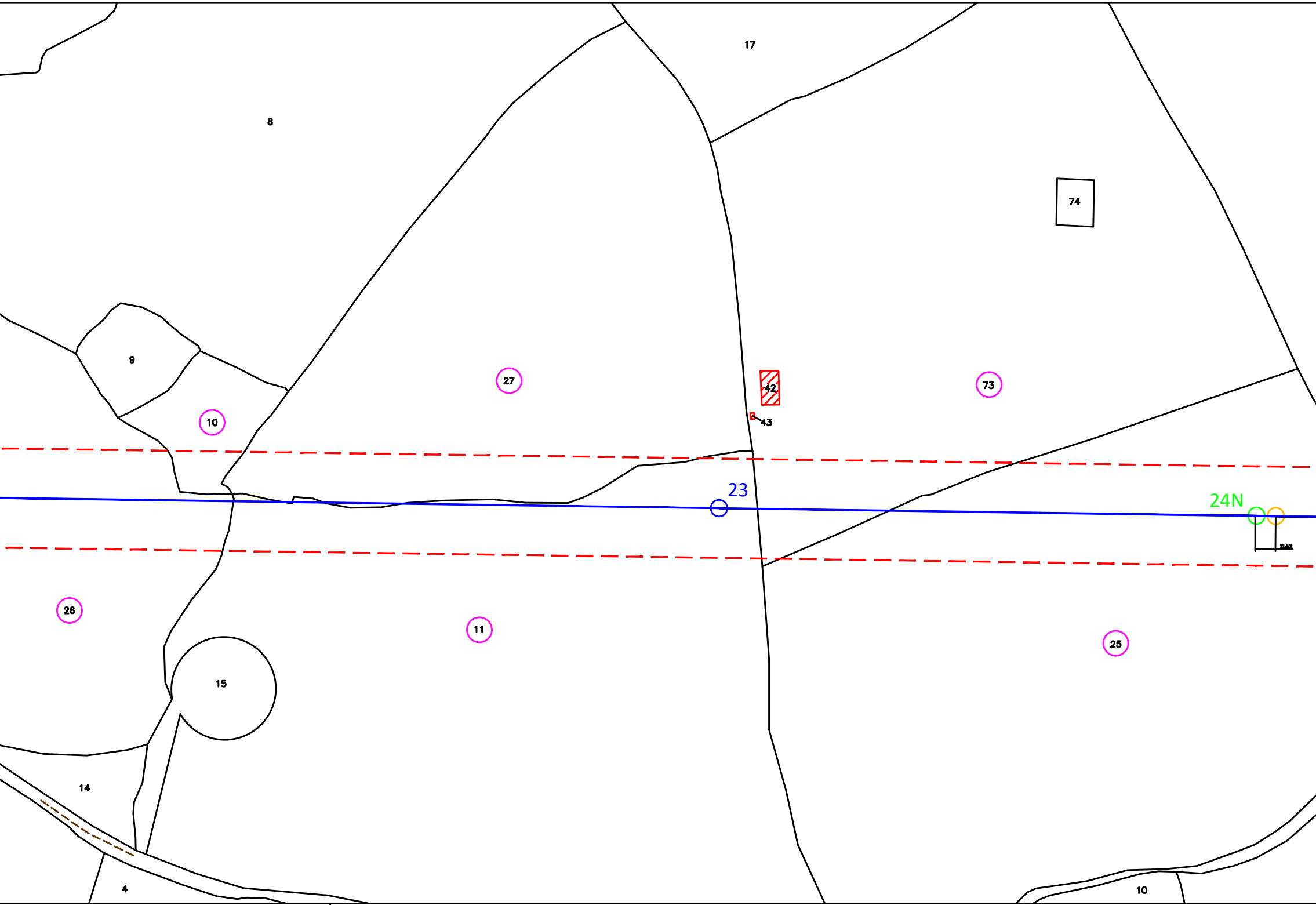
17
8
74
9
27
42
73
10
43
23
24N
26
11
25
15
14
4
10

FOGLIO 26 | FOGLIO 21

COMUNE DI BITTI

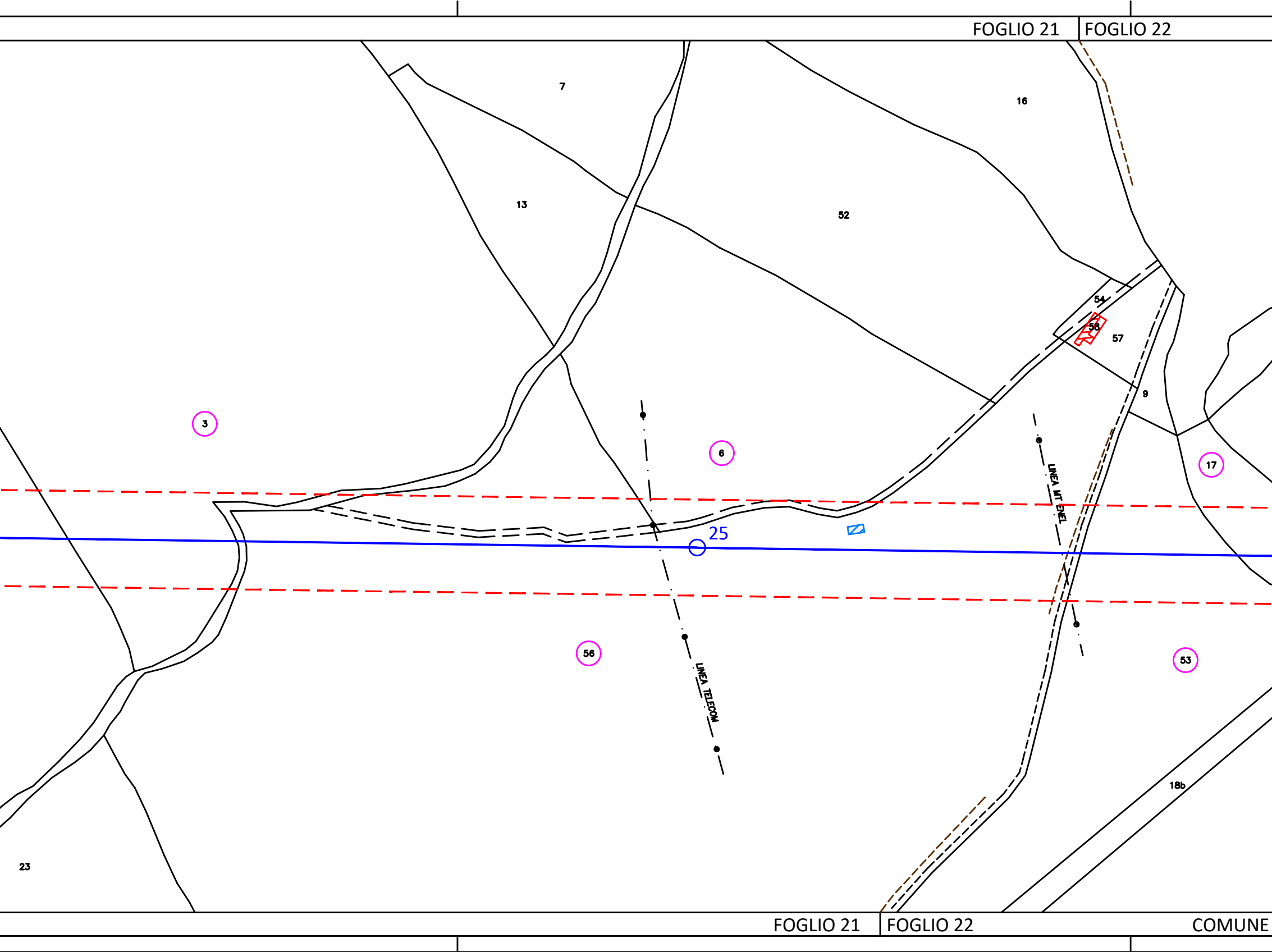
FOGLIO 21
FOGLIO 22
7
16
13
52
54
58
57
9
3
6
17
LINEA MT ENEL
25
LINEA TELECOM
56
53
18b
23
FOGLIO 21
FOGLIO 22
COMUNE

COMUNE DI BITTI

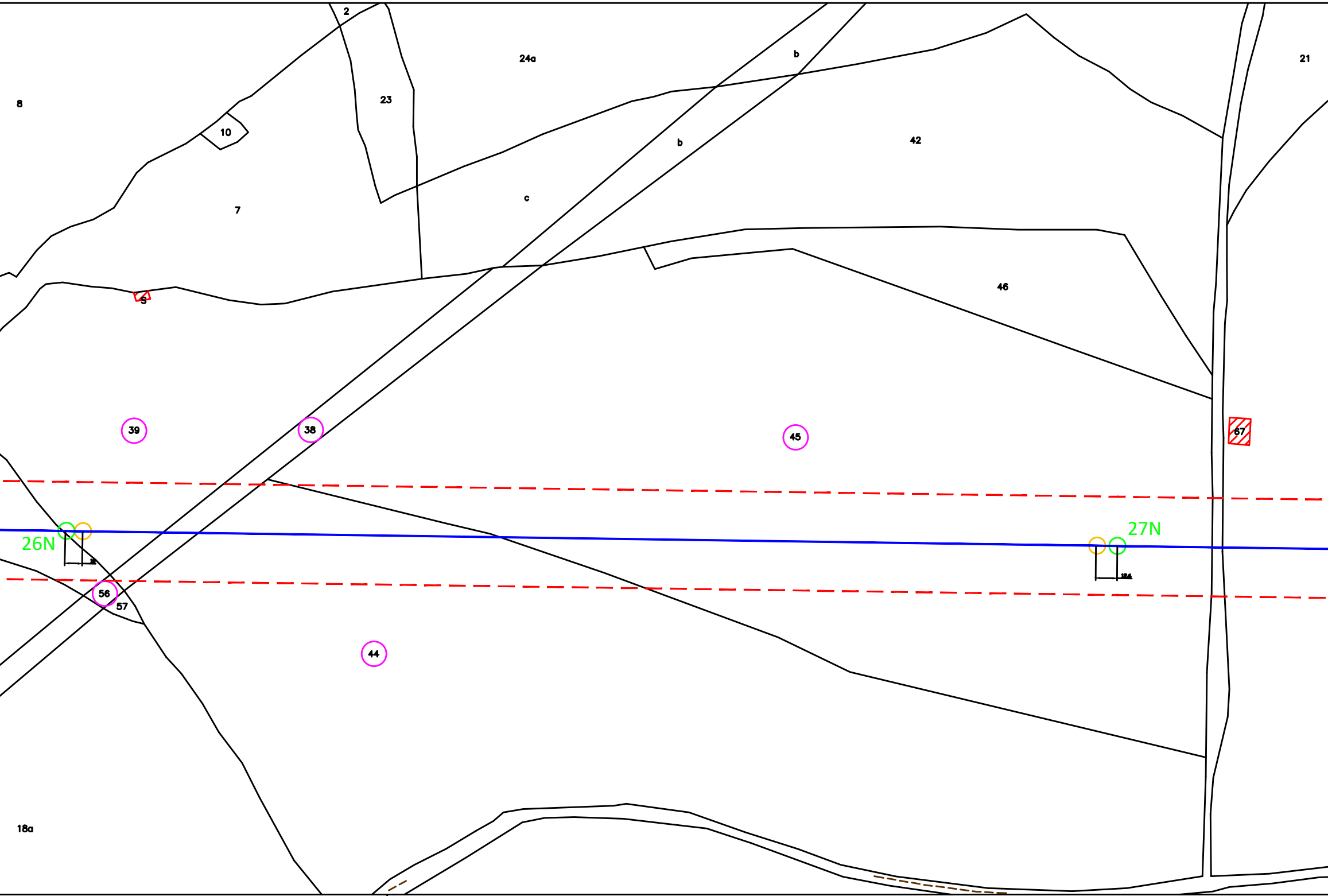
2
24a
b
21
8
23
10
b
42
7
c
46
S
67
39
38
45
26N
27N
56
57
44
18a

DI BITTI FOGLIO 22

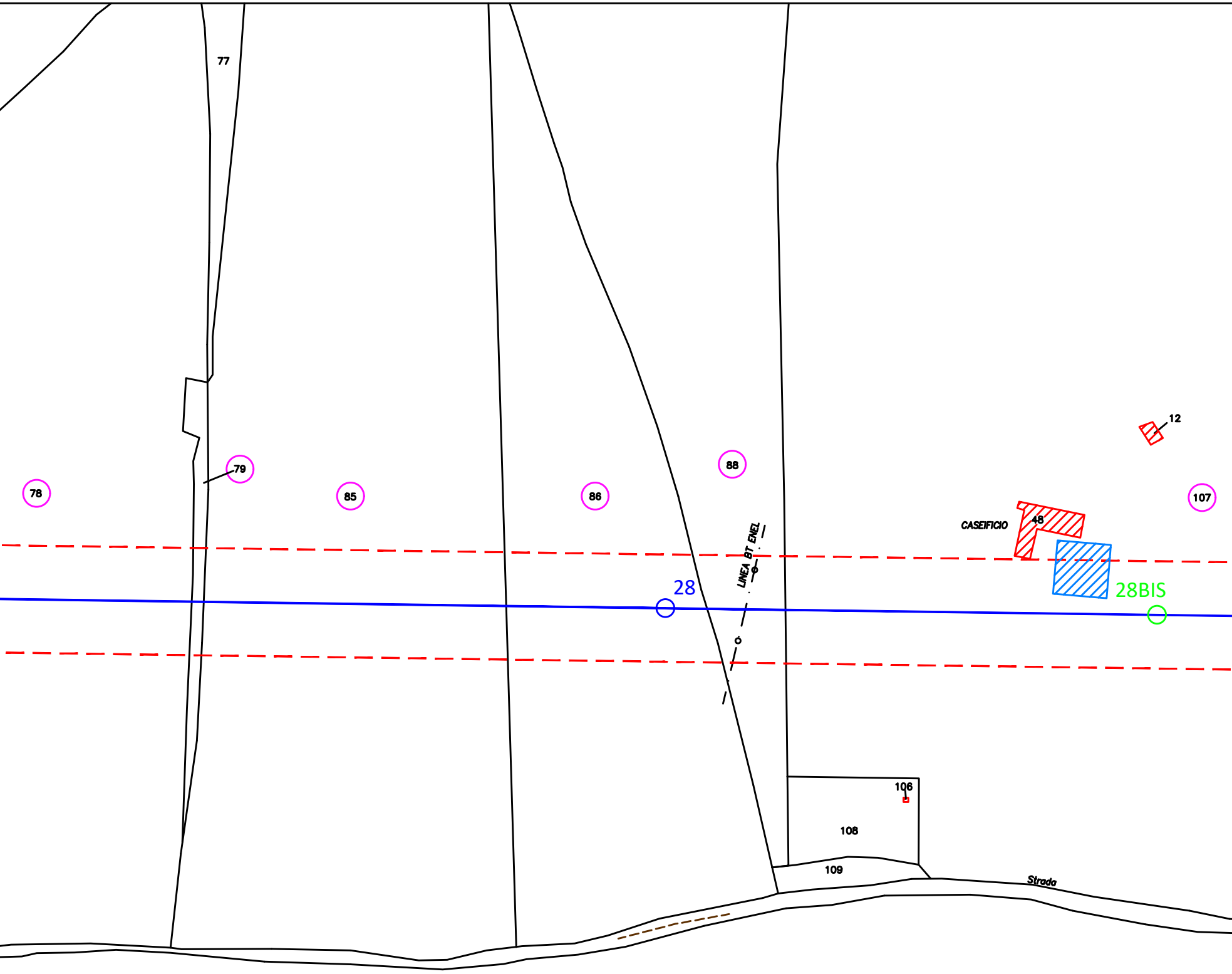
77
79
78
85
86
88
12
107
CASEIFICIO
48
LINEA BT ENEL
28
28BIS
106
108
109
Strada

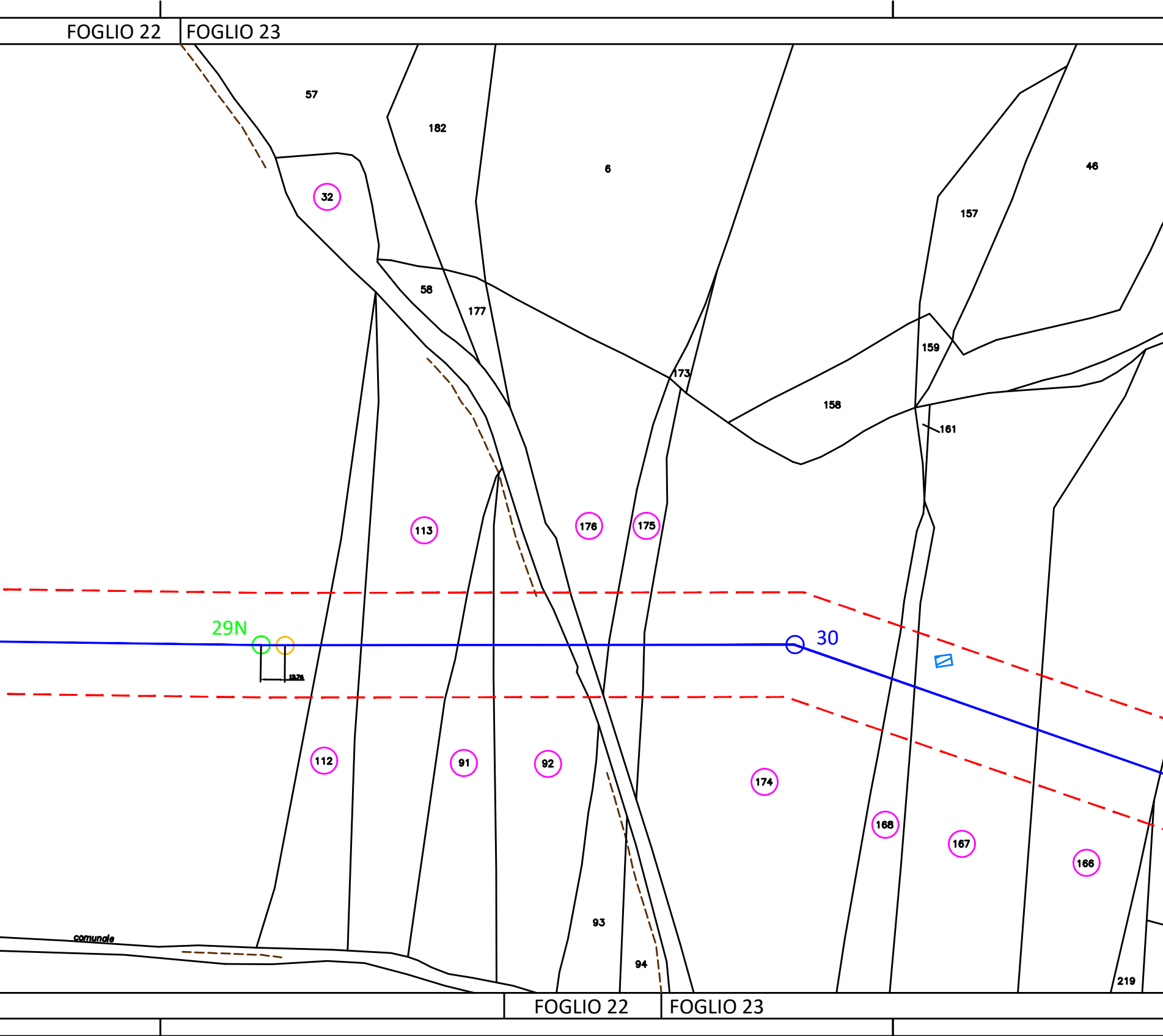
FOGLIO 22
FOGLIO 23
57
182
6
46
32
157
58
177
159
173
158
161
113
176
175
29N
30
13.76
112
91
92
174
168
167
166
93
94
219
comunale
FOGLIO 22
FOGLIO 23

COMUNE DI BITTI PROVINCIA DI NUORO

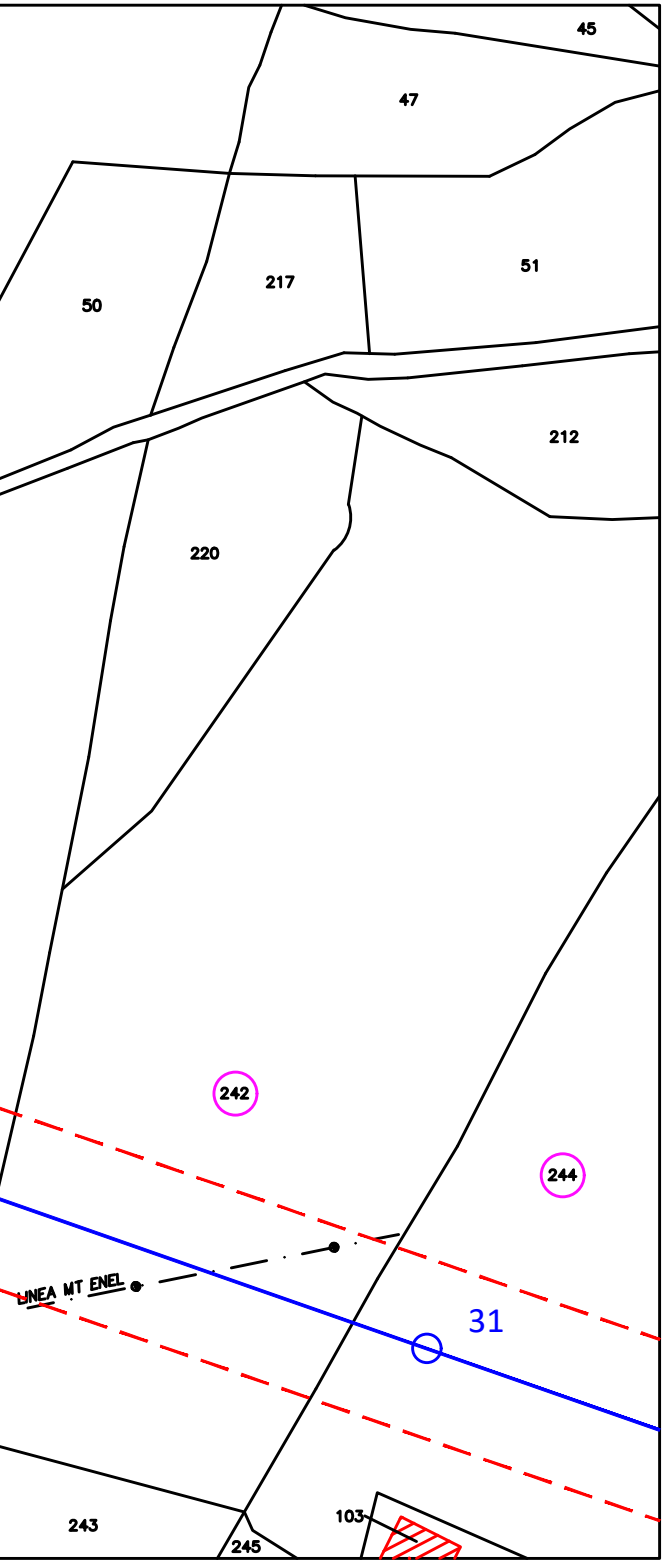
45
47
50
217
51
212
220
242
244
LINEA MT ENEL
31
243
245
103

COMUNE DI BITTI PROVINCIA DI NUORO

PROVINCIA DI NUORO COMUNE DI BITTI

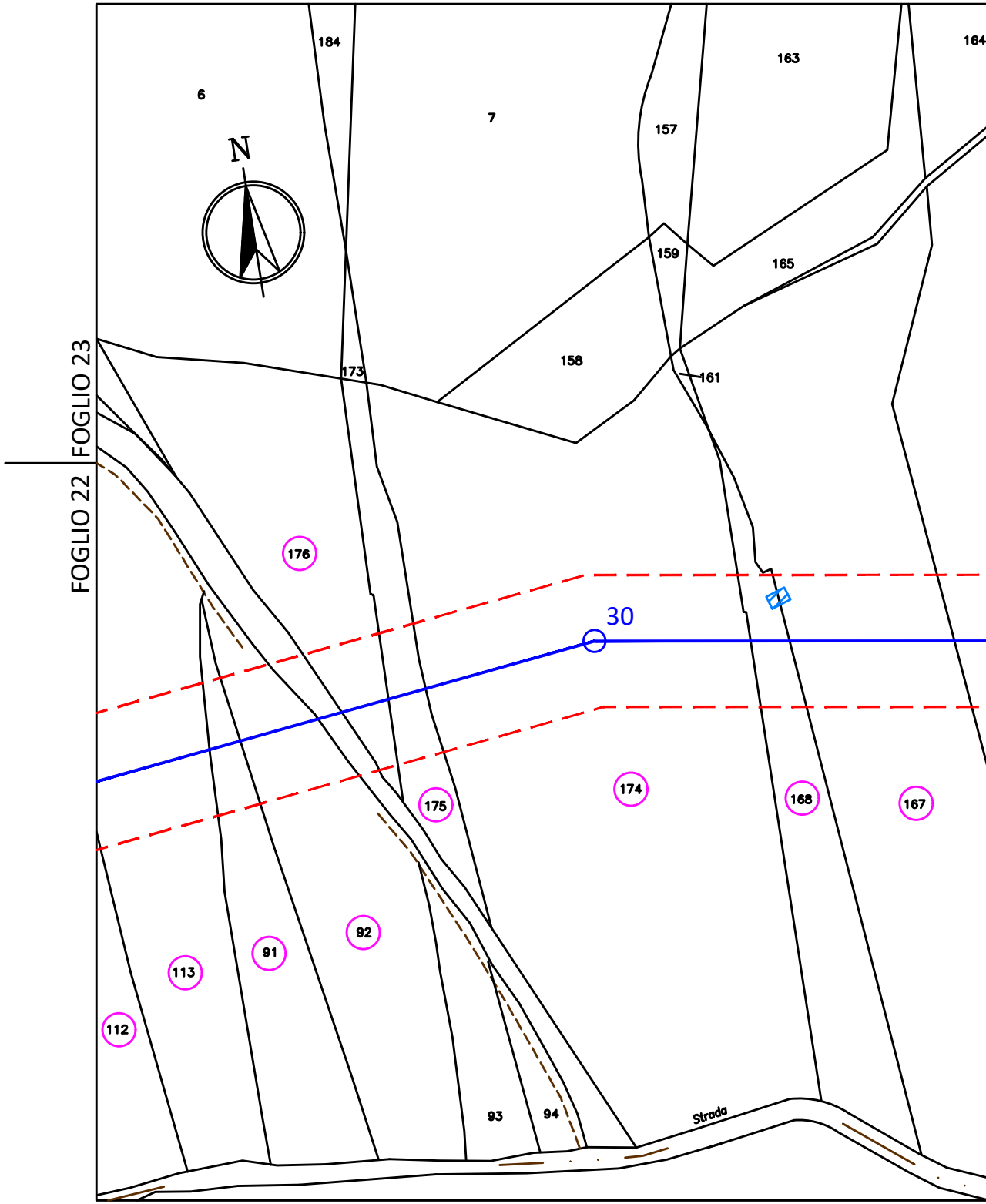
184
6
7
157
163
164
N
159
165
158
173
161
FOGLIO 23
FOGLIO 22
176
30
175
174
168
167
92
91
113
112
93
94
Strada

PROVINCIA DI NUORO COMUNE DI ONANI'

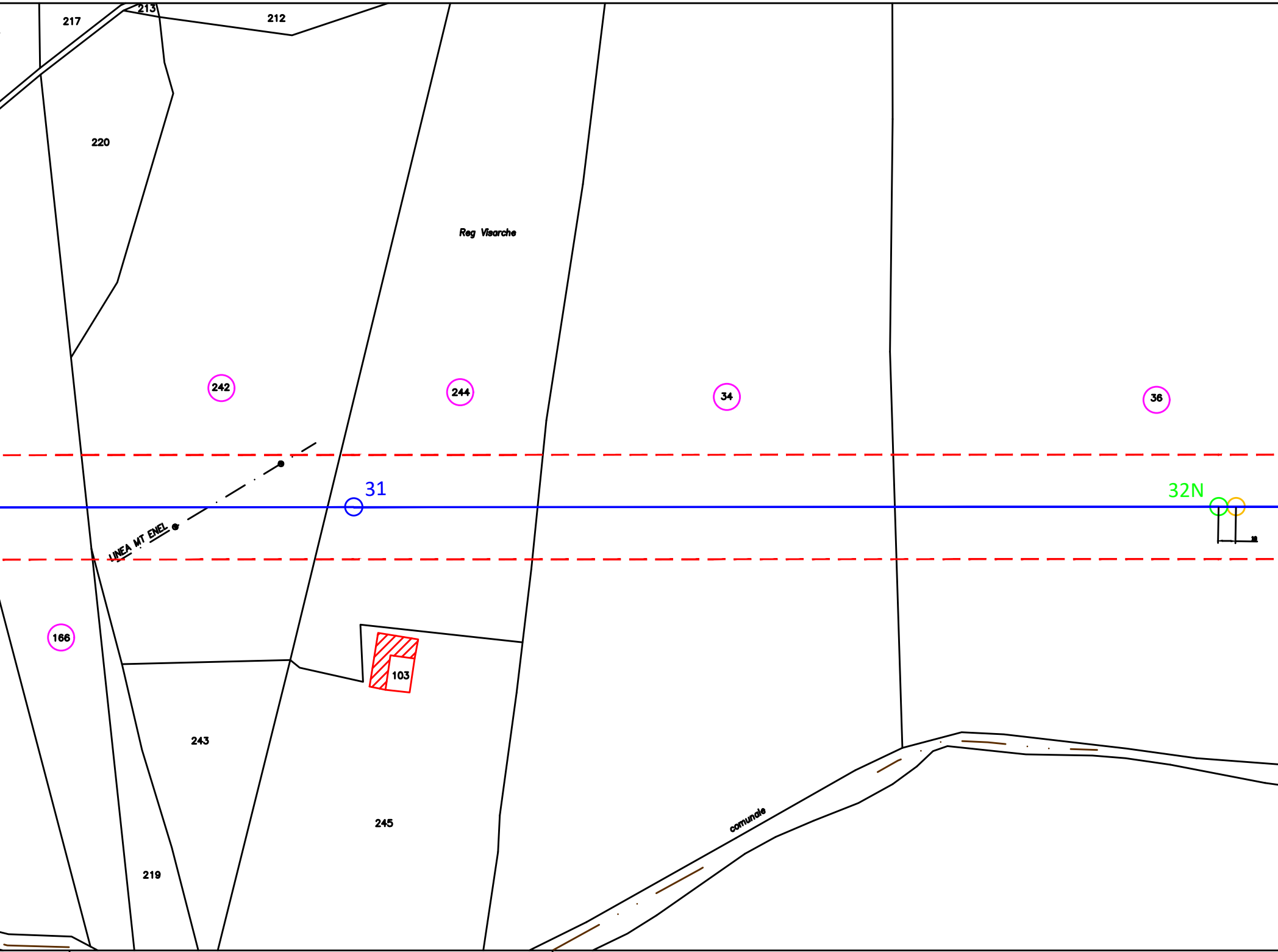
217
213
212
220
Reg Visarche
242
244
34
36
31
32N
LINEA MT ENEL
166
103
243
245
219
comunale

FOGLIO 23 COMUNE DI BITTI FOGLIO 23 | FOGLIO 4 COMUNE DI ONANI'

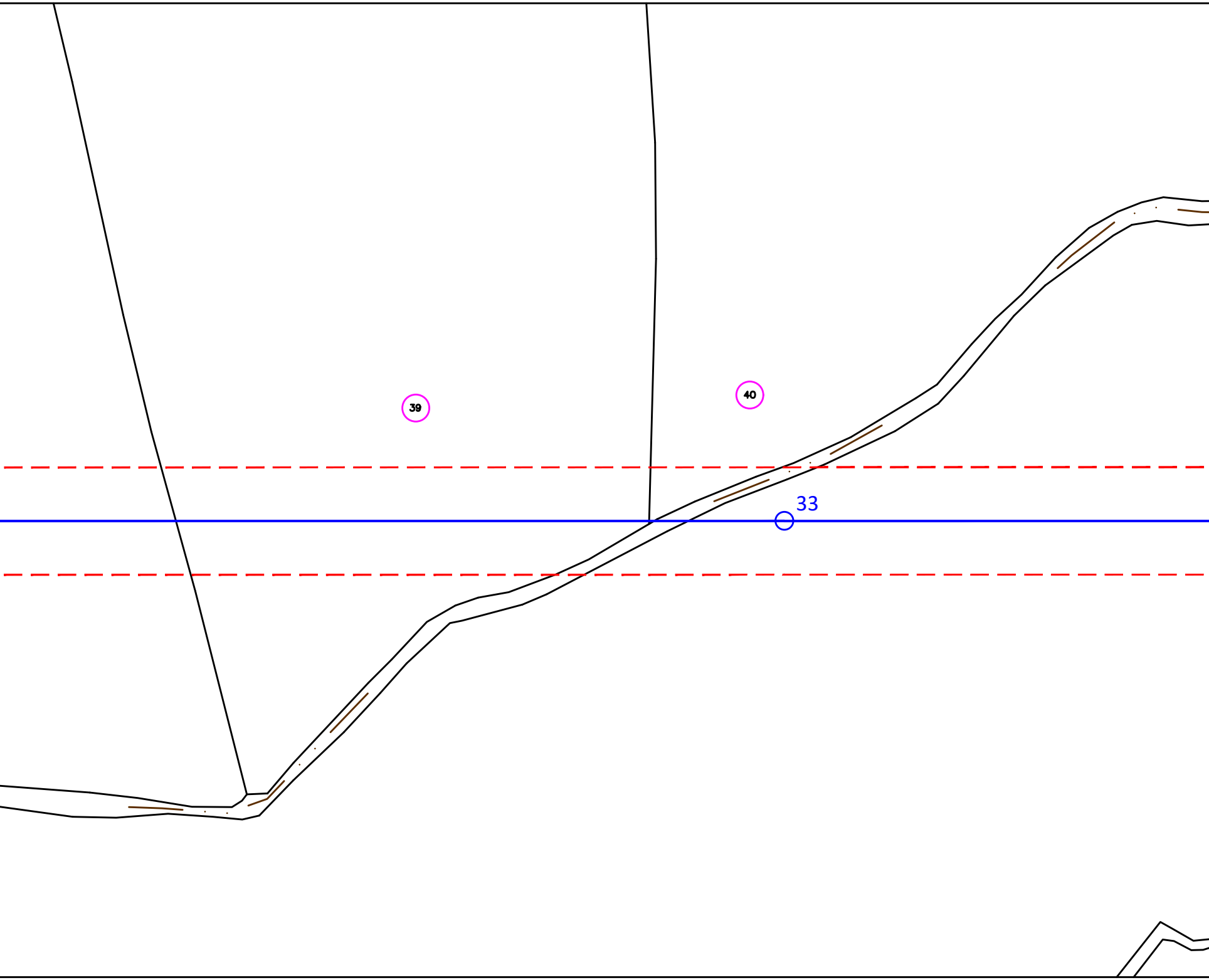

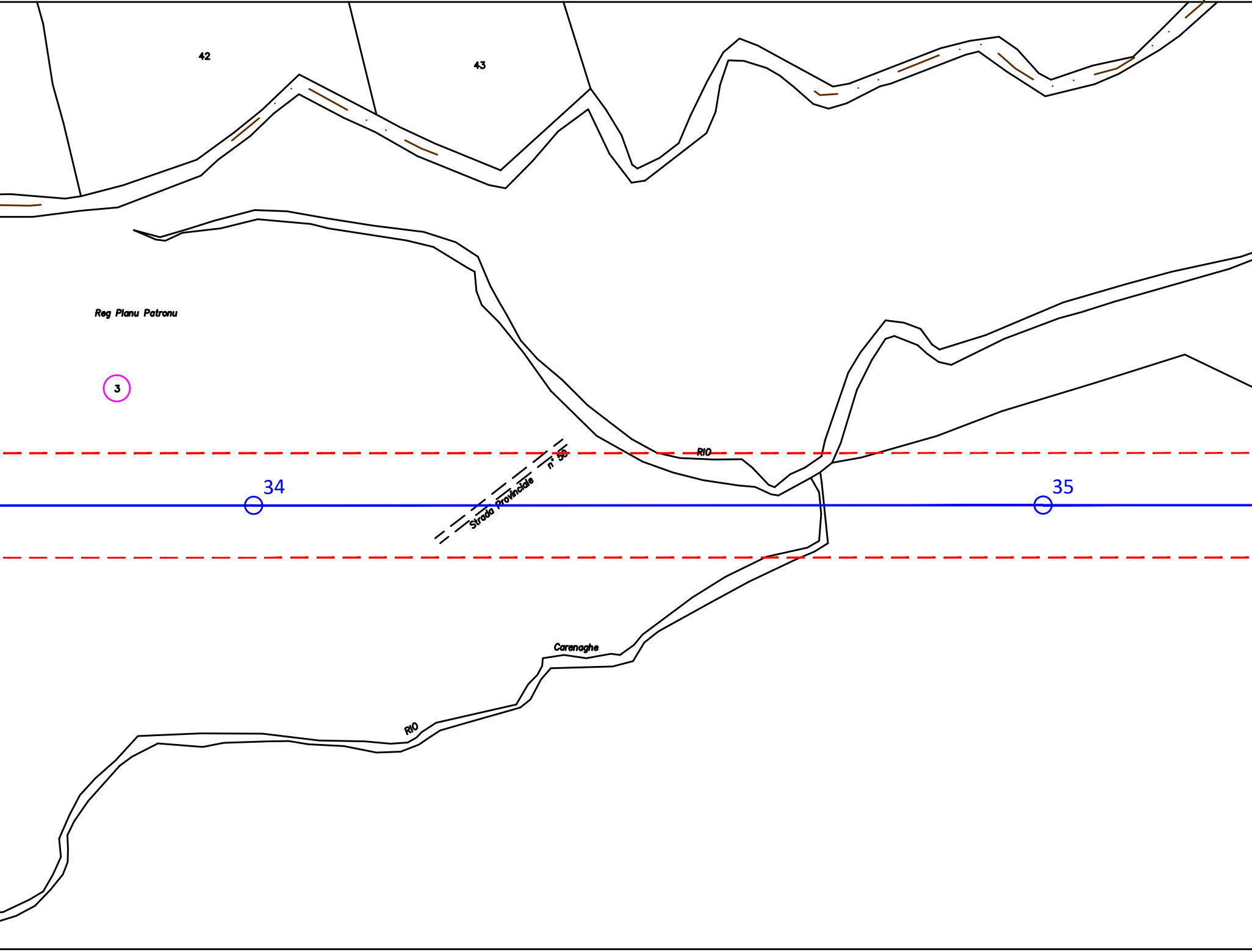
42
43
Reg Planu Patronu
3
RIO
Strada Provinciale n° 50
34
35
Carenaghe
RIO

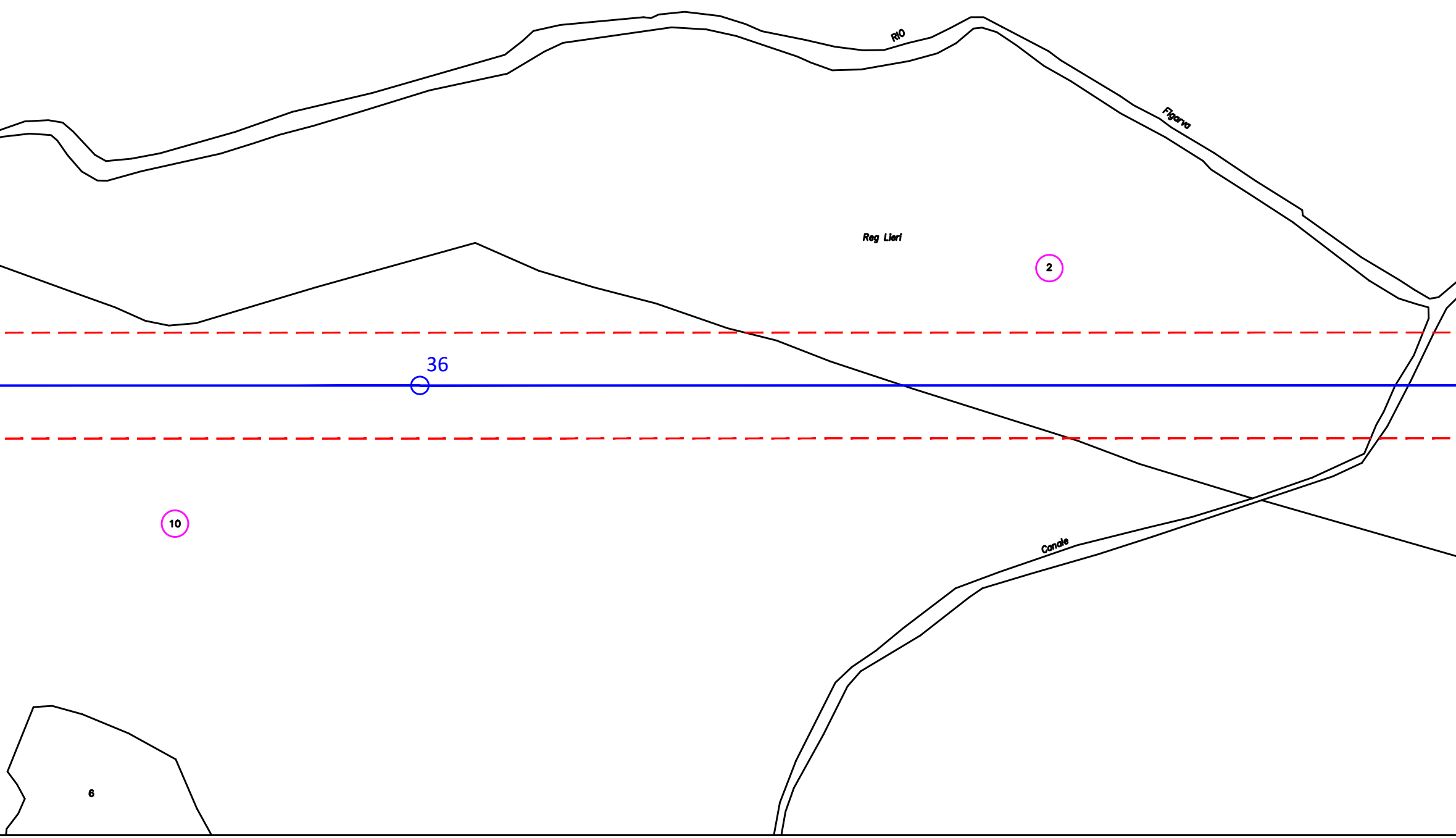
RIO
Figarva
Reg Lieri
2
36
10
Canale
6

COMUNE DI ONANI'

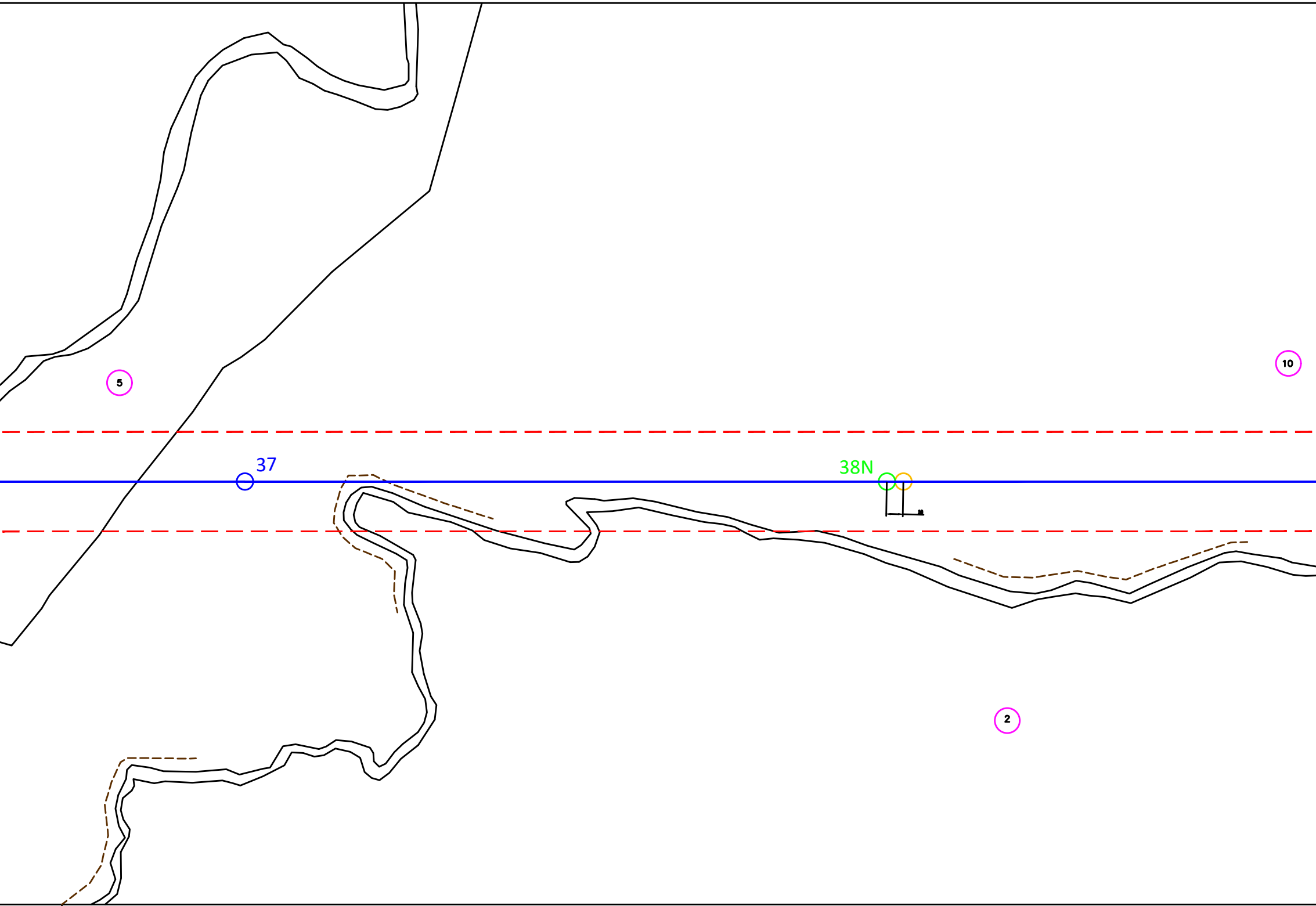

LIO 4 | FOGLIO 6 COMUNE DI ONANI'

COMUNE DI ONANI'

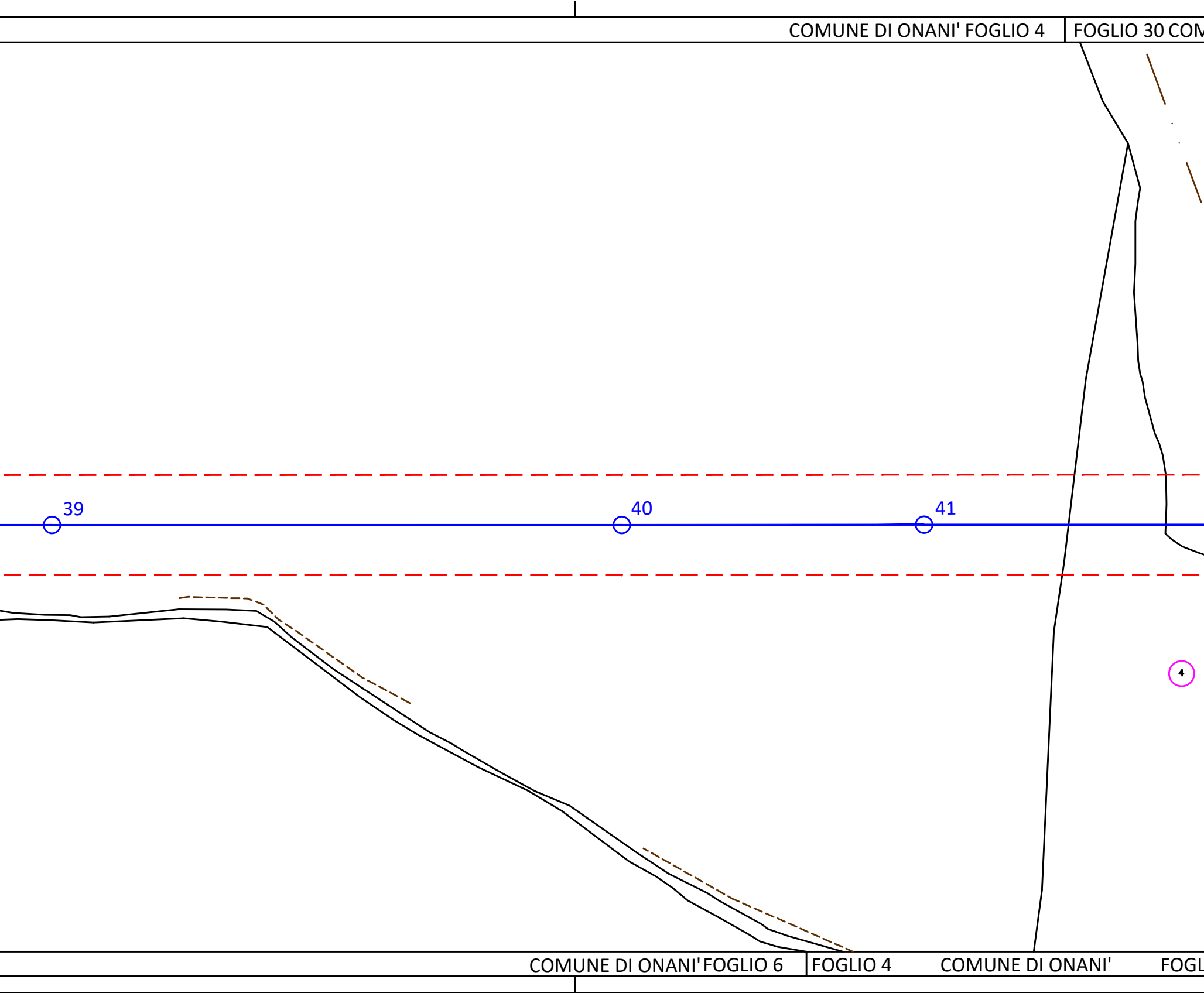
COMUNE DI ONANI' FOGLIO 4
FOGLIO 30 COM
39
40
41
4
COMUNE DI ONANI' FOGLIO 6
FOGLIO 4
COMUNE DI ONANI'
FOGL

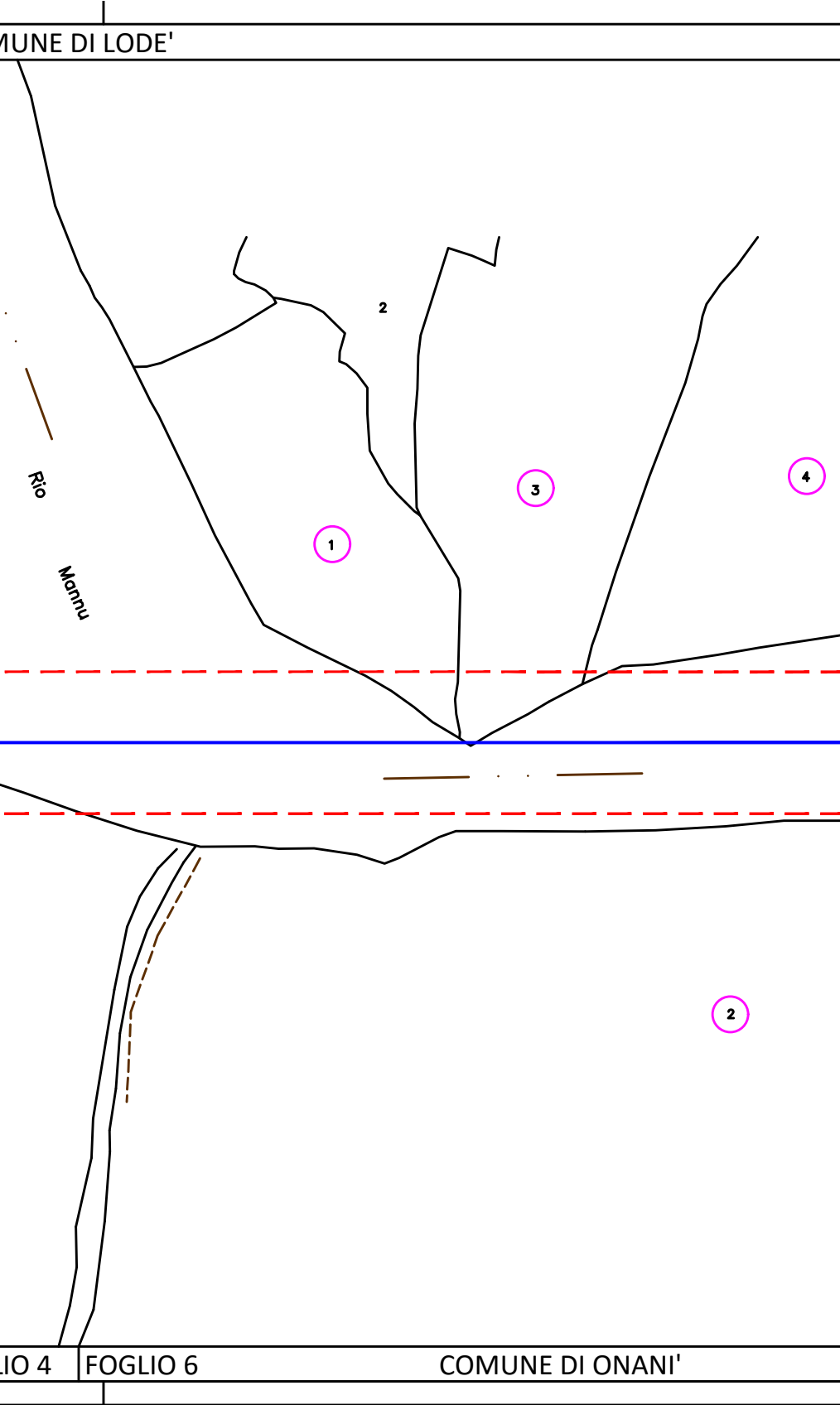
MUNE DI LODE'
2
Rio
Mannu
1
3
4
2
LIO 4
FOGLIO 6
COMUNE DI ONANI'

LEGENDA

4	Linea 150 kV e sostegno esistente
3N	Sostegno in progetto
2	Sostegno da demolire
— — —	A.P.I. Area Potenzialmente Impegnata
50	Particella interessata
▥	Posizione Catastale fabbricati
▨	Posizione reale Recettore

ALBO PROVINCIALE INGEGNERI - REGGIO CALABRIA
DOTT. ING. GIOVANNI A. SARACENO
N. 1629

02	Aprile 2021	Revisione dopo commenti Terna	3E	GES2
01	Settembre 2020	Revisione dopo commenti cliente	3E	GES2
00	Luglio 2020	Emissione	3E	GES2
Revisione	Data	DESCRIZIONE	Redatto	Approvato

Cliente GREENENERGYSARDEGNA2	Commessa POTENZIAMENTO ELETTRODOTTO RTN 150 kV "Chilivani-Ozieri-Buddusò-Siniscola 2"	Scala 1:2.000
		Formato A4L / Foglio 3 di 5
3E Ingegneria S.r.l.	Titolo Linea 366 "C.P. Buddusò - C.P. Siniscola 2" Planimetria su mappa catastale con API	Id. 020.20.01.W13

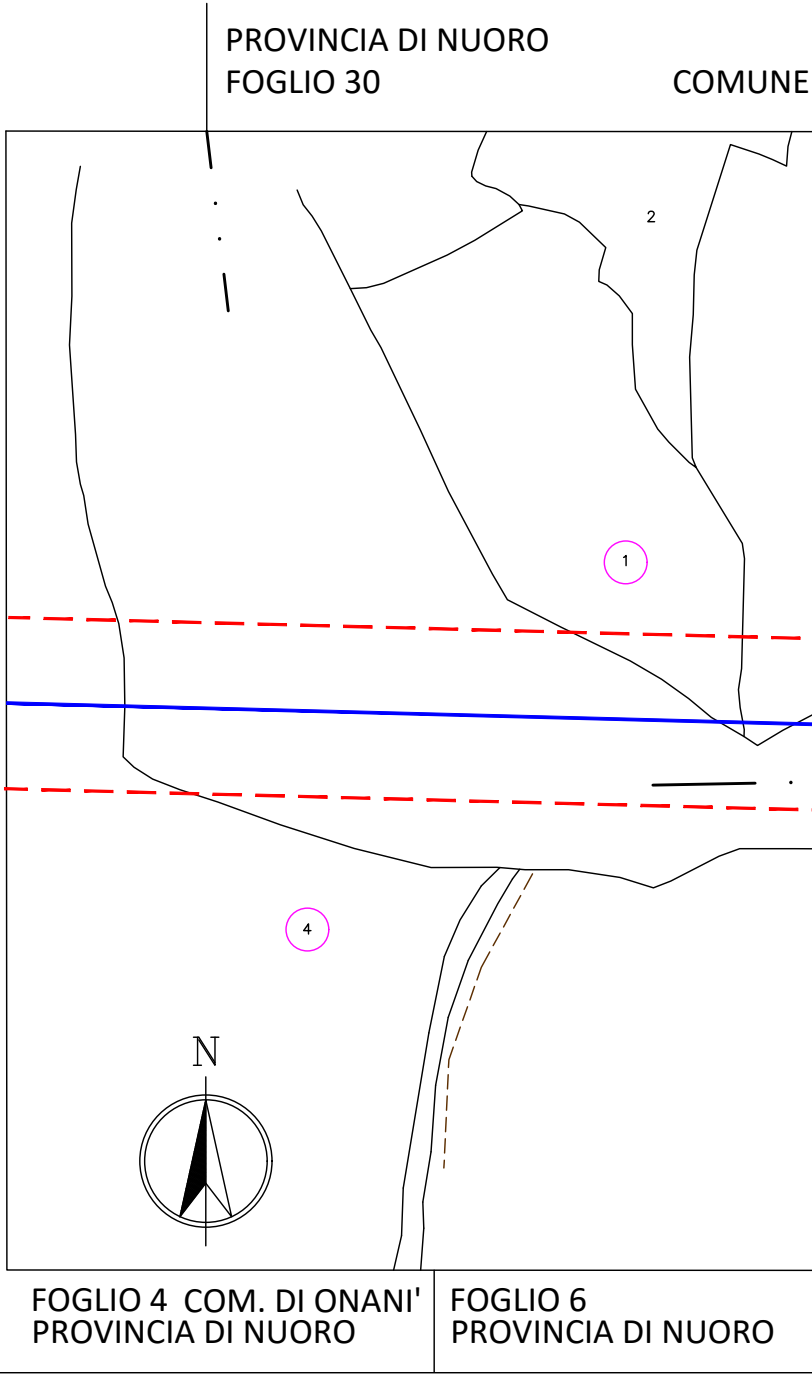
PROVINCIA DI NUORO
FOGLIO 30
COMUNE
2
1
4
N
FOGLIO 4 COM. DI ONANI'
PROVINCIA DI NUORO
FOGLIO 6
PROVINCIA DI NUORO

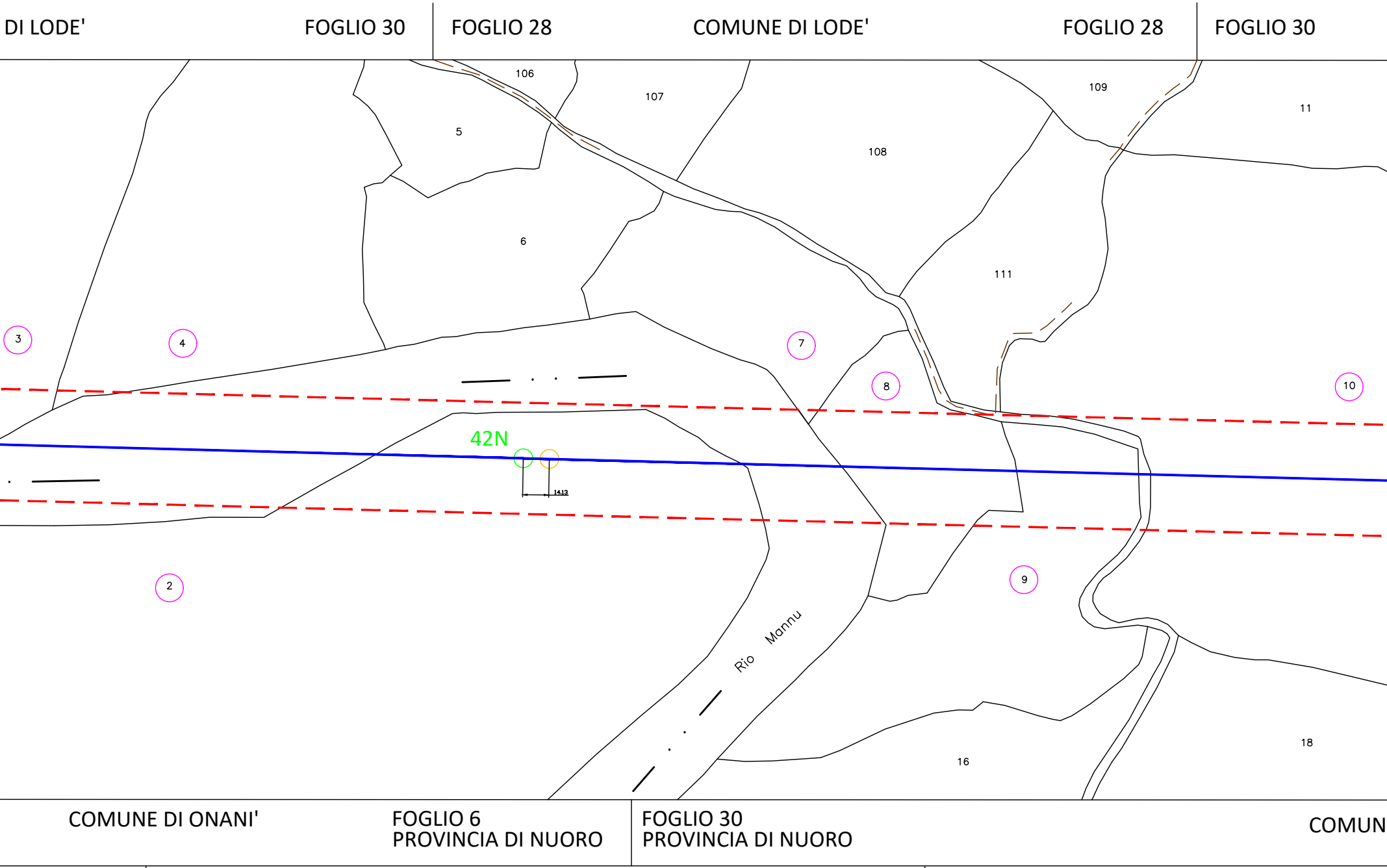
DI LODE'
FOGLIO 30
FOGLIO 28
COMUNE DI LODE'
FOGLIO 28
FOGLIO 30
106
107
109
11
5
108
6
111
3
4
7
8
10
42N
14.13
2
9
Rio Mannu
16
18
COMUNE DI ONANI'
FOGLIO 6
PROVINCIA DI NUORO
FOGLIO 30
PROVINCIA DI NUORO
COMUN

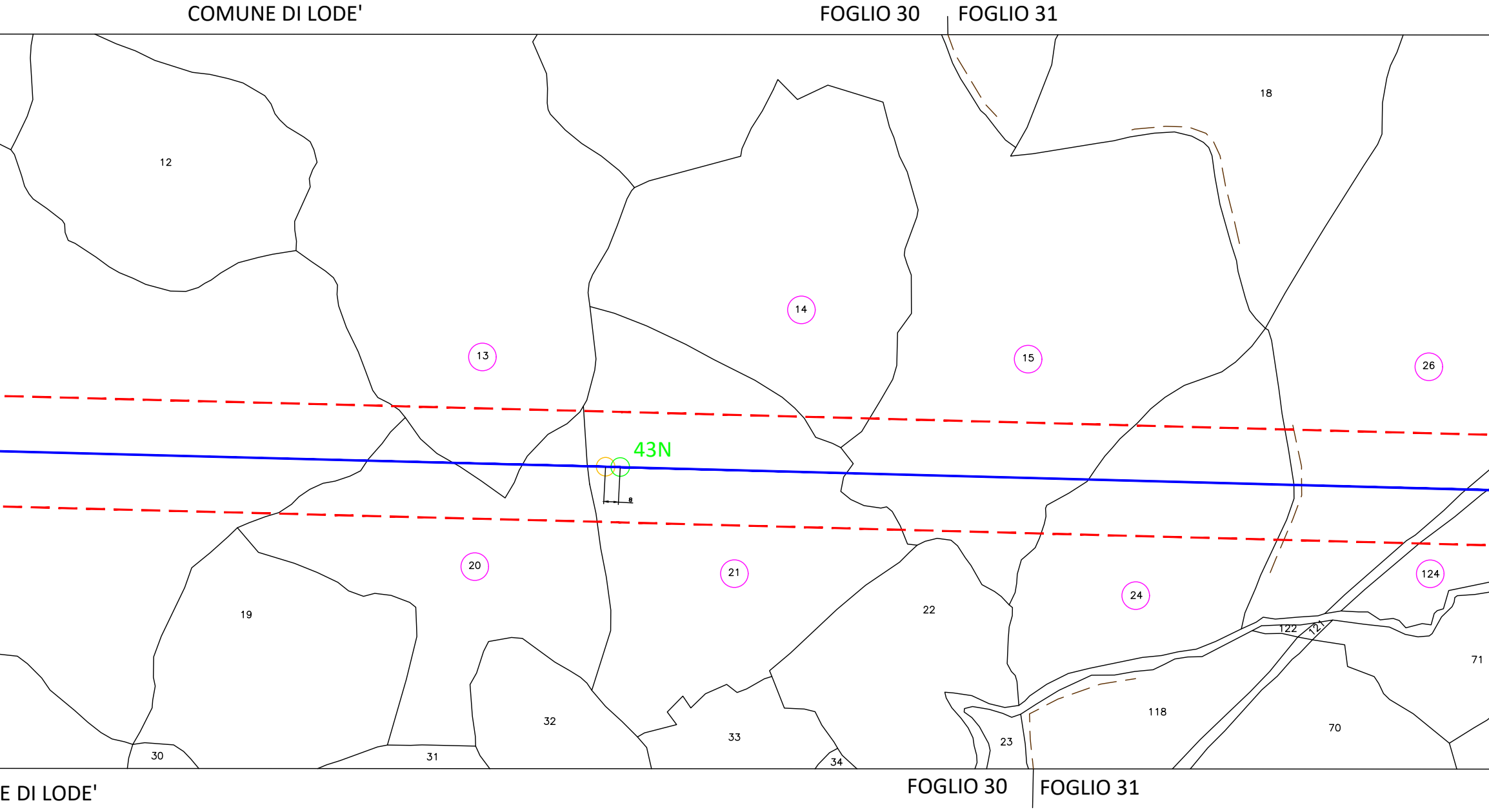
COMUNE DI LODE'
FOGLIO 30
FOGLIO 31
12
18
13
14
15
26
43N
8
20
21
24
124
19
22
122
121
71
118
70
32
33
23
30
31
34
E DI LODE'
FOGLIO 30
FOGLIO 31

COMUNE DI LODE'

FOGLIO 31 FOGLIO 26

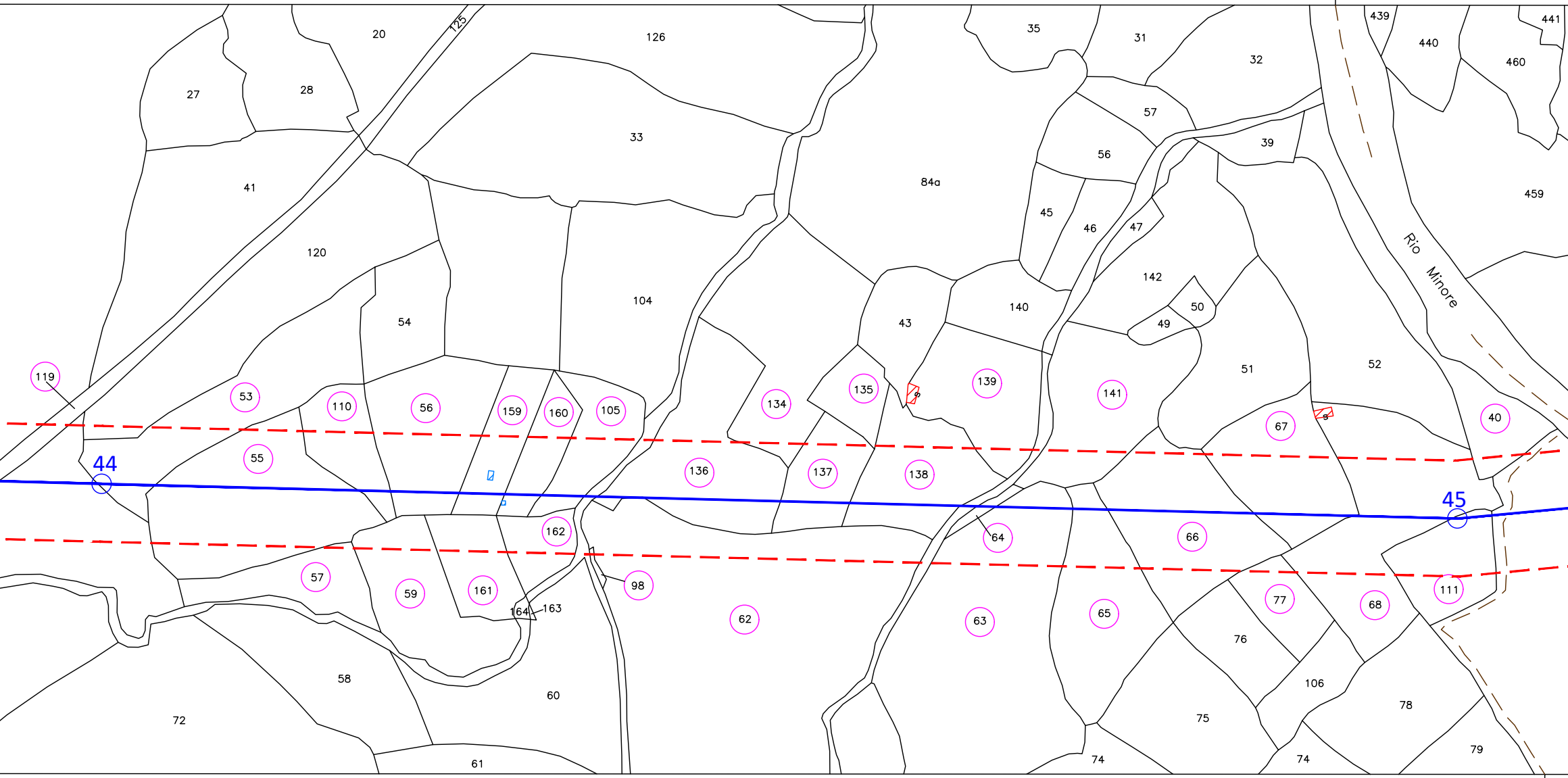
20
125
126
35
31
439
441
440
460
27
28
32
57
33
39
56
84a
41
459
45
46
47
120
142
Rio Minore
104
50
43
140
49
54
51
52
119
139
135
141
53
134
110
56
159
160
105
40
67
44
55
136
137
138
45
64
66
162
57
98
59
161
111
77
68
164
163
62
63
65
76
106
58
60
78
72
75
79
61
74
74

COMUNE DI LODE'

FOGLIO 31

COMUNE DI LODE'

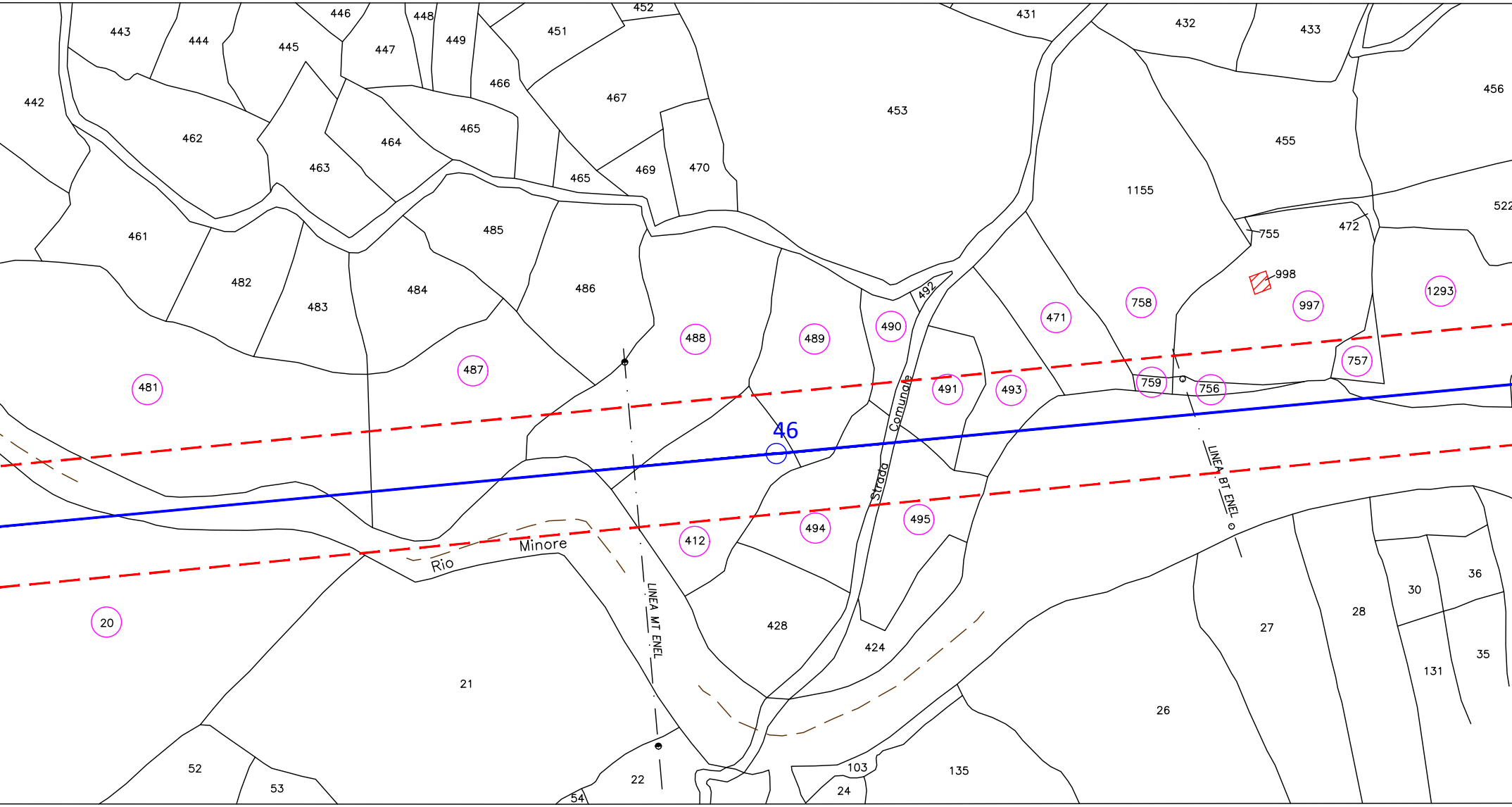
443
444
445
446
447
448
449
451
452
431
432
433
456
442
462
463
464
465
466
467
453
455
1155
469
470
465
522
461
485
755
472
998
482
483
484
486
492
490
471
758
997
1293
481
487
488
489
491
493
759
756
757
46
LINEA BT ENEL
Strada Comunale
Rio Minore
LINEA MT ENEL
412
494
495
20
21
428
424
27
28
30
36
35
131
26
52
53
54
22
103
24
135

FOGLIO 32

COMUN

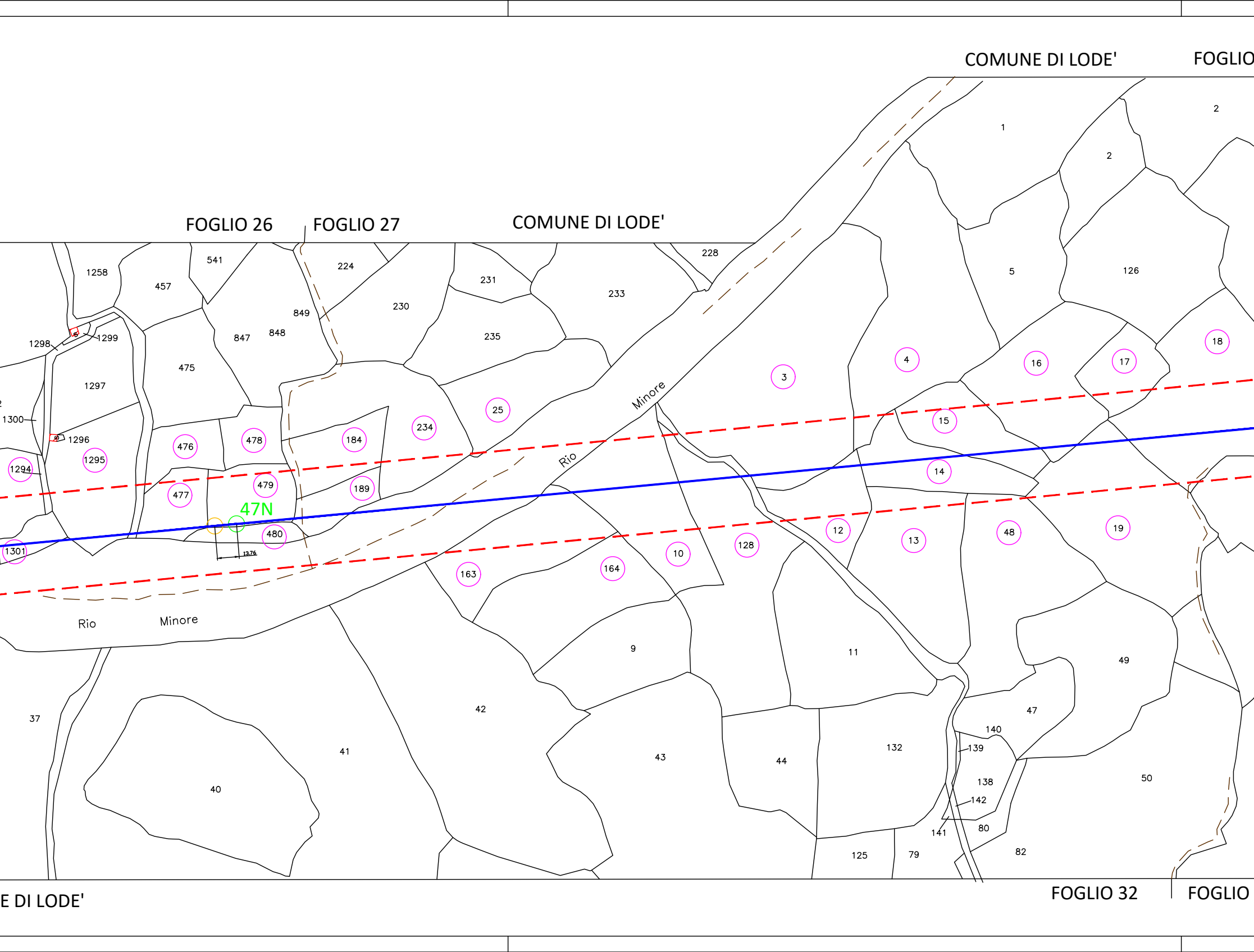
COMUNE DI LODE'
FOGLIO
FOGLIO 26
FOGLIO 27
COMUNE DI LODE'
47N
13.76
Rio
Minore
Rio
Minore
E DI LODE'
FOGLIO 32
FOGLIO
1258
457
541
224
231
233
228
849
230
235
847
848
1298
1299
1297
475
1300
1296
1295
1294
476
478
184
234
25
477
479
189
480
1301
163
164
10
128
12
13
48
19
3
4
16
17
18
15
14
1
2
2
5
126
9
11
37
40
41
42
43
44
132
47
49
50
140
139
138
142
141
80
82
125
79

32

FOGLIO 29

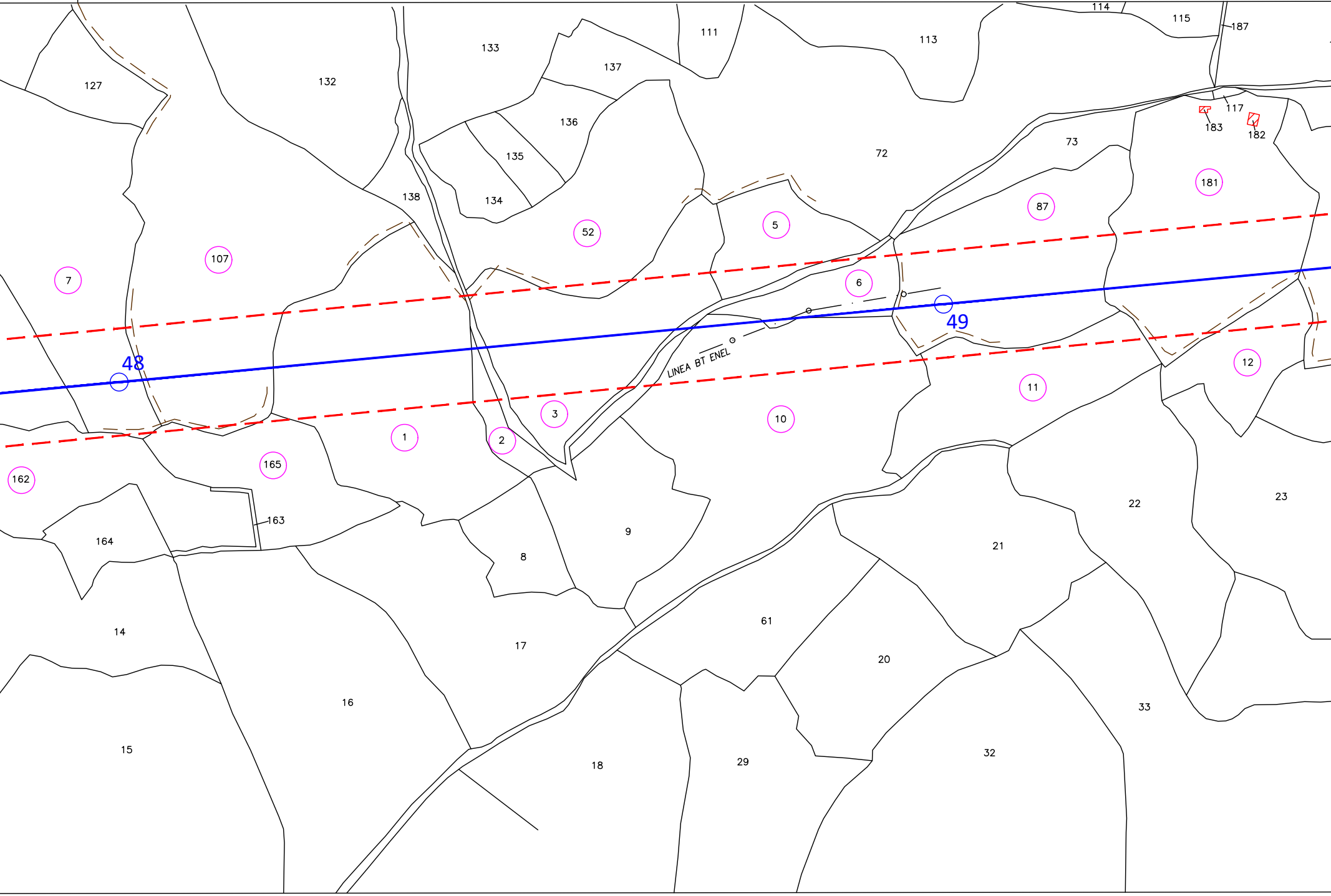
114
115
187
111
113
133
137
127
132
136
73
117
183
182
72
135
181
138
134
87
5
52
107
7
6
49
48
LINEA BT ENEL
12
11
3
10
1
2
165
162
22
23
163
9
164
21
8
14
61
17
20
16
33
15
18
29
32

33

COMUNE DI LODE'

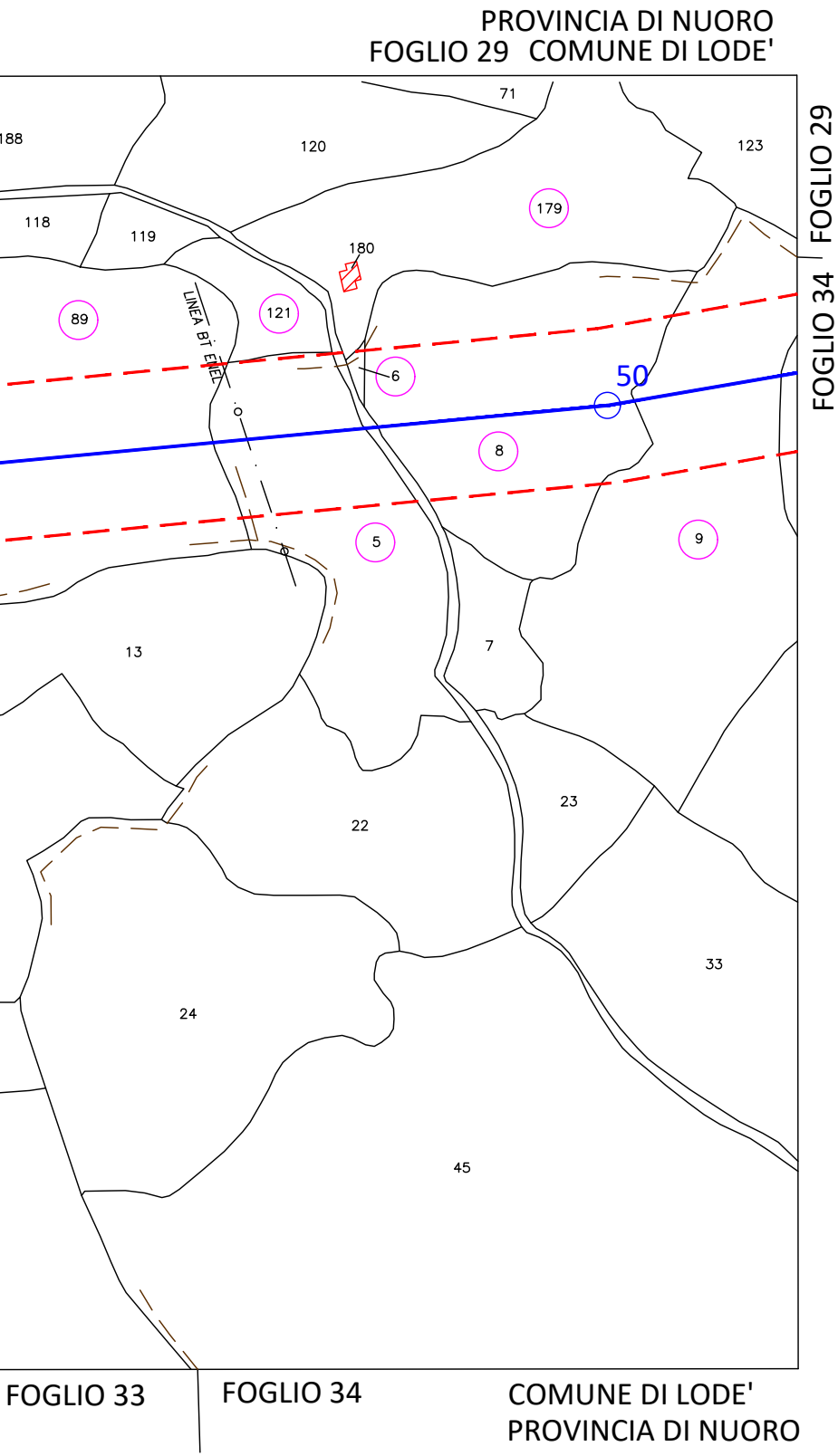
PROVINCIA DI NUORO
FOGLIO 29 COMUNE DI LODE'
71
188
120
123
FOGLIO 29
179
118
119
180
FOGLIO 34
89
121
LINEA BT ENEL
6
50
8
5
9
13
7
23
22
33
24
45
FOGLIO 33
FOGLIO 34
COMUNE DI LODE'
PROVINCIA DI NUORO

LEGENDA

- 4 — Linea 150 kV e sostegno esistente
- 3N — Sostegno in progetto
- 2 — Sostegno da demolire
- – – – A.P.I. Area Potenzialmente Impegnata
- ⓹⓪ 50 — Particella interessata
- 🟥 Posizione Catastale fabbricati
- ▨ Posizione reale Recettore

ALBO PROVINCIALE INGEGNERI - REGGIO CALABRIA
DOTT. ING. GIOVANNI A. SARACENO
N° 1629

Revisione	Data	DESCRIZIONE	Redatto	Approvato
02	Aprile 2021	Revisione dopo commenti Terna	3E	GES2
01	Settembre 2020	Revisione dopo commenti cliente	3E	GES2
00	Luglio 2020	Emissione	3E	GES2

Cliente
GREENENERGYSARDEGNA2
3E Ingegneria S.r.l.

Commessa
POTENZIAMENTO ELETTRODOTTO RTN 150 kV
“Chilivani-Ozieri-Buddusò-Siniscola 2”

Titolo
Linea 366 "C.P. Buddusò - C.P. Siniscola 2"
Planimetria su mappa catastale con API

Scala 1:2.000
Formato A4L
Foglio 4 di 5
Id. 020.20.01.W13

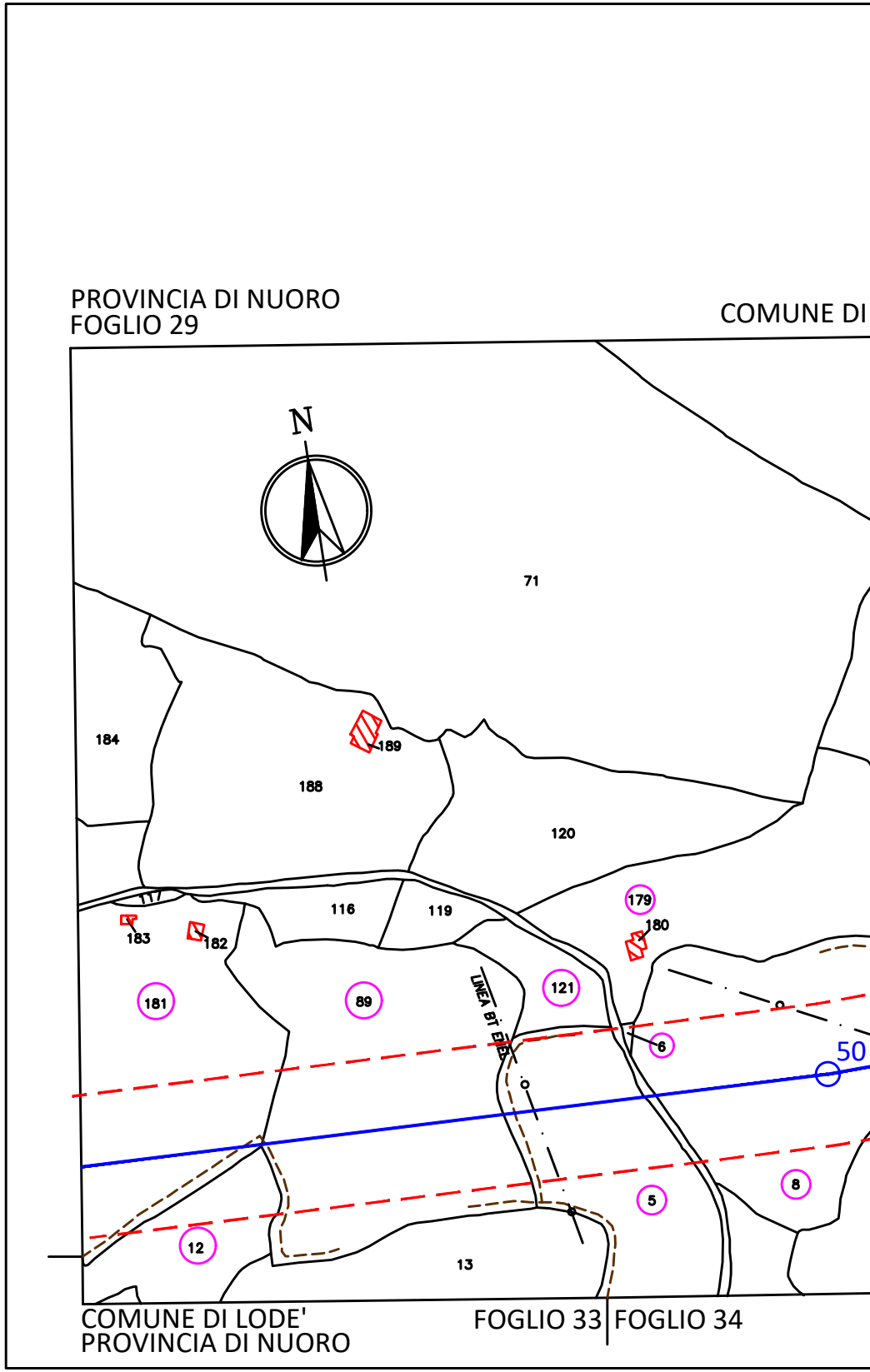
PROVINCIA DI NUORO
FOGLIO 29
COMUNE DI
N
71
184
189
188
120
117
116
119
179
180
183
182
181
89
121
LINEA BT ENEL
6
50
8
5
12
13
COMUNE DI LODE'
PROVINCIA DI NUORO
FOGLIO 33
FOGLIO 34

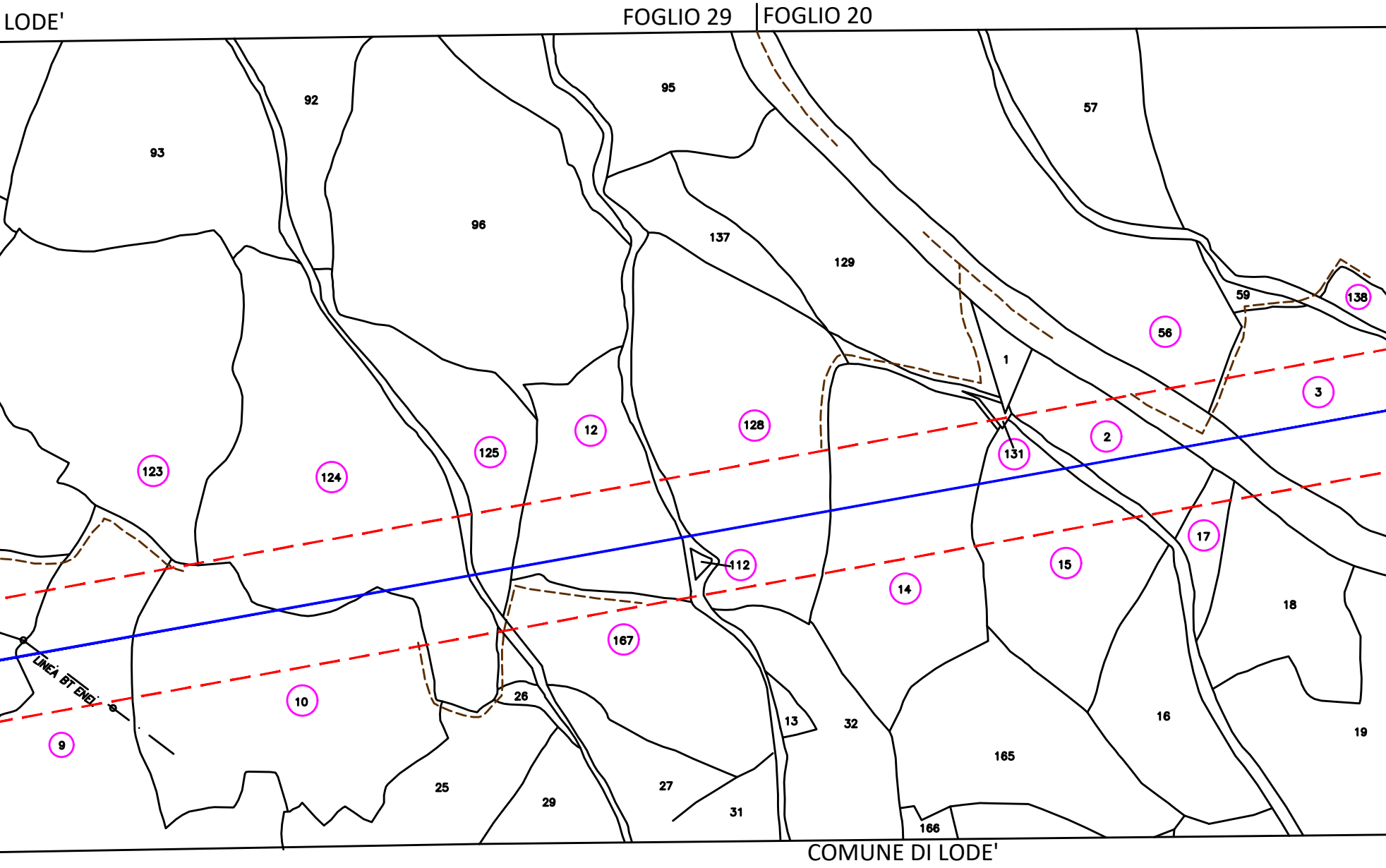
LODE'
FOGLIO 29
FOGLIO 20
93
92
96
95
137
129
57
59
138
56
1
3
2
131
128
12
125
124
123
112
17
15
14
167
18
10
9
LINEA BT ENEL
26
13
32
165
16
19
25
29
27
31
166
COMUNE DI LODE'

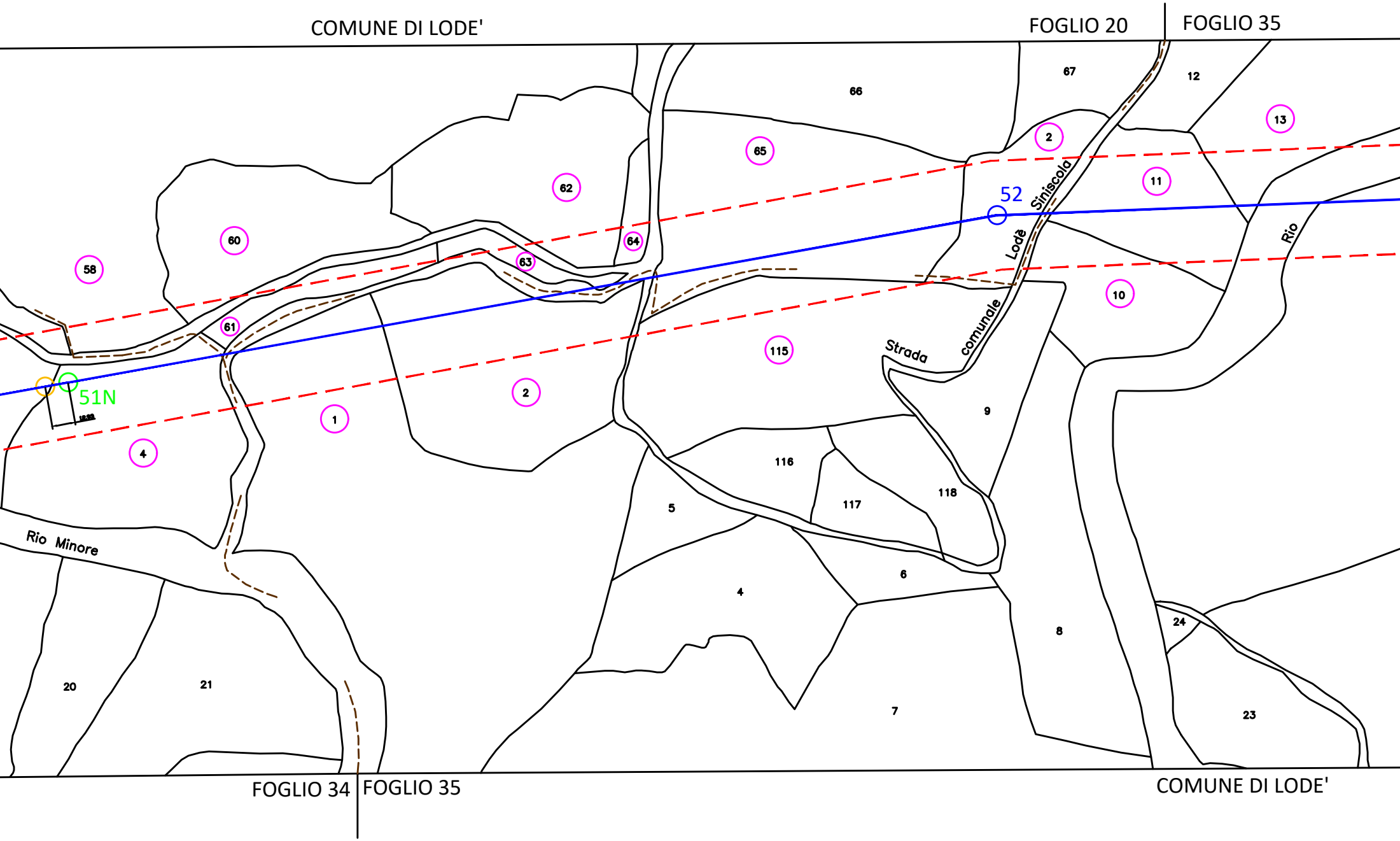
COMUNE DI LODE'
FOGLIO 20
FOGLIO 35
67
12
66
13
2
65
11
62
52
Siniscola
Lodè
60
58
64
63
10
Rio
61
115
Strada
comunale
51N
2
1
9
4
116
118
117
5
Rio Minore
6
4
24
8
20
21
7
23
FOGLIO 34
FOGLIO 35
COMUNE DI LODE'

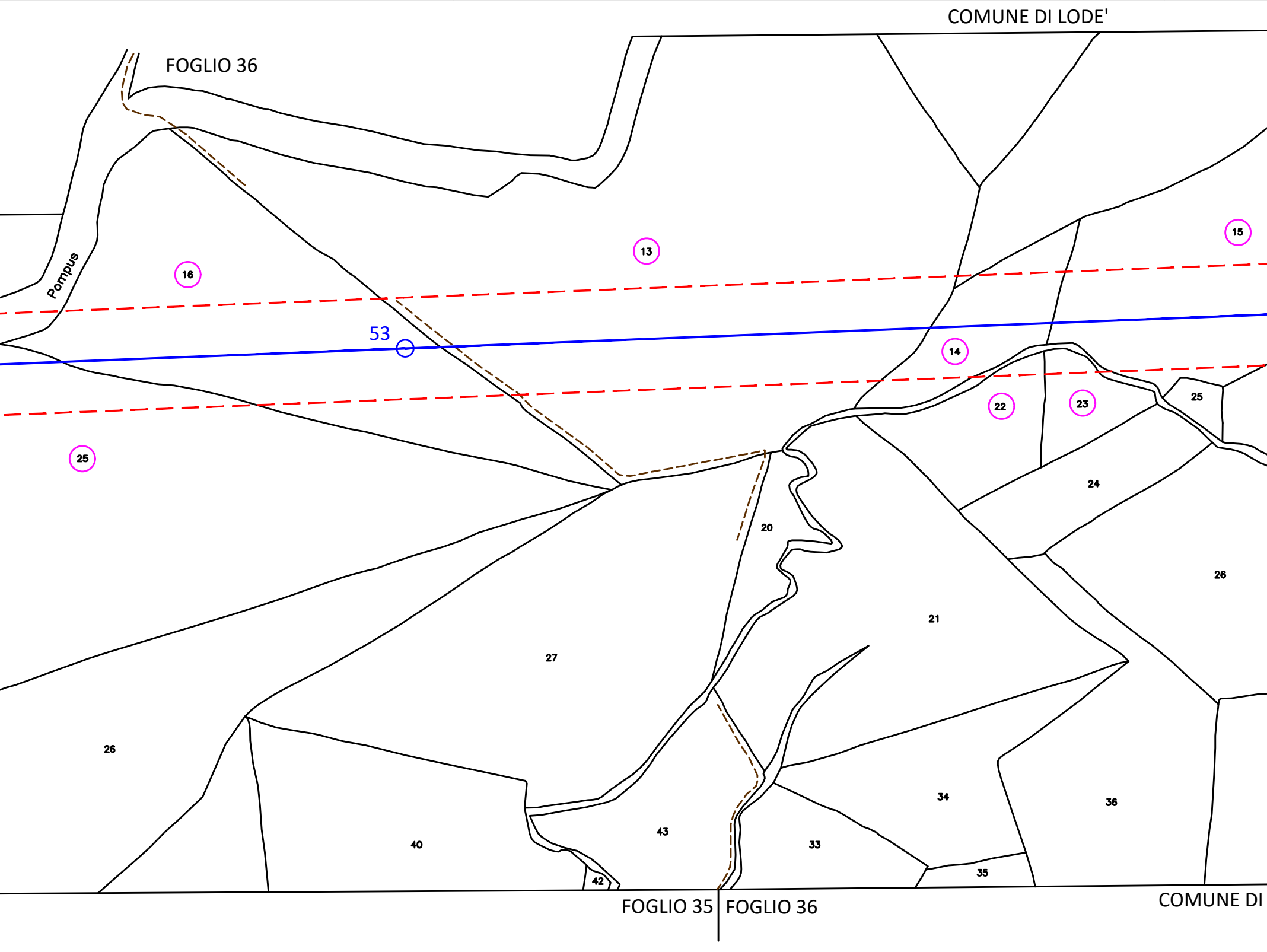
COMUNE DI LODE'
FOGLIO 36
Pompus
16
13
15
53
14
22
23
25
25
24
20
26
21
27
26
34
36
40
43
33
42
35
FOGLIO 35
FOGLIO 36
COMUNE DI

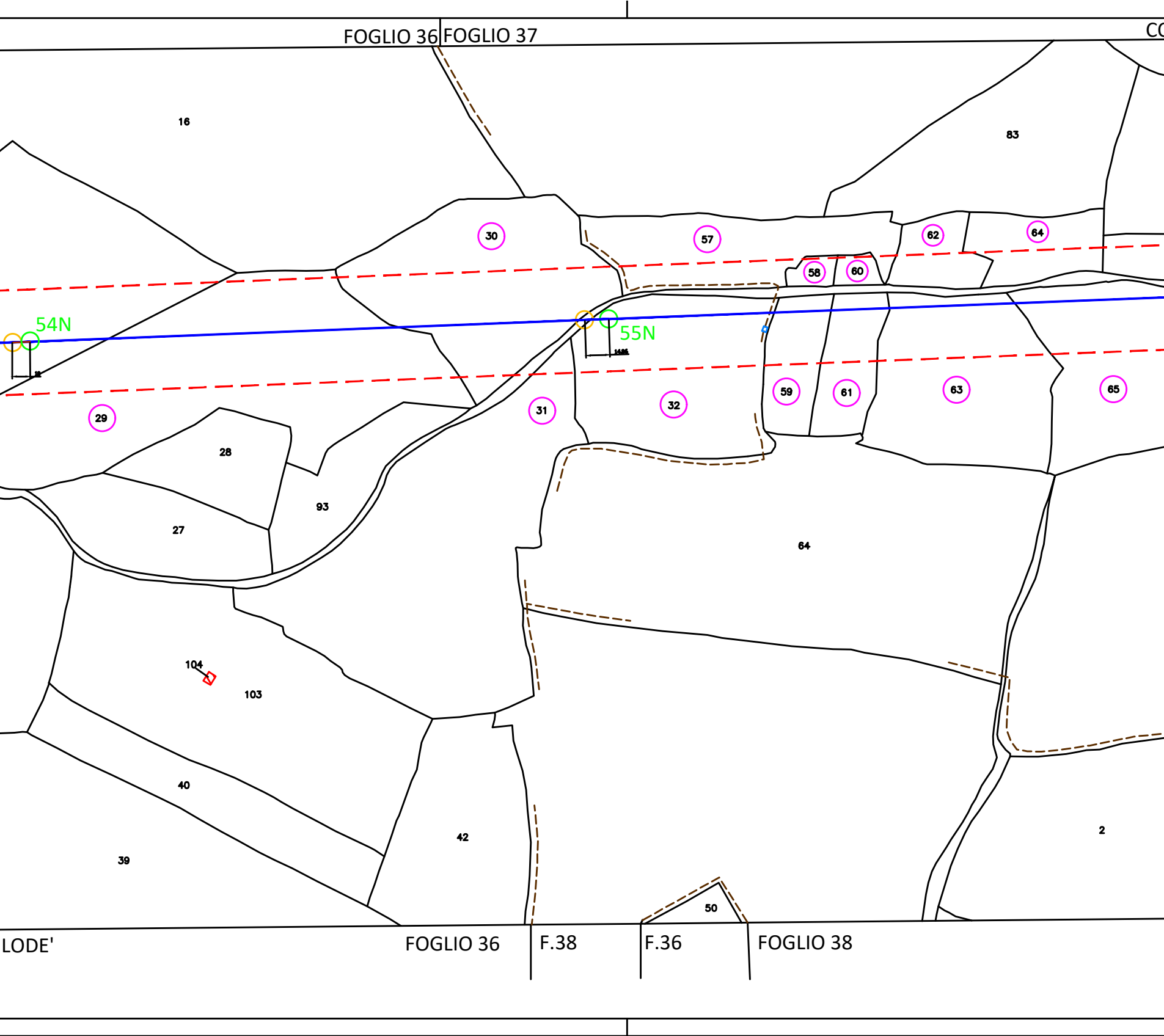
FOGLIO 36
FOGLIO 37
CC
16
83
30
57
62
64
58
60
54N
55N
14.86
29
31
32
59
61
63
65
28
93
27
64
104
103
40
39
42
50
2
LODE'
FOGLIO 36
F.38
F.36
FOGLIO 38

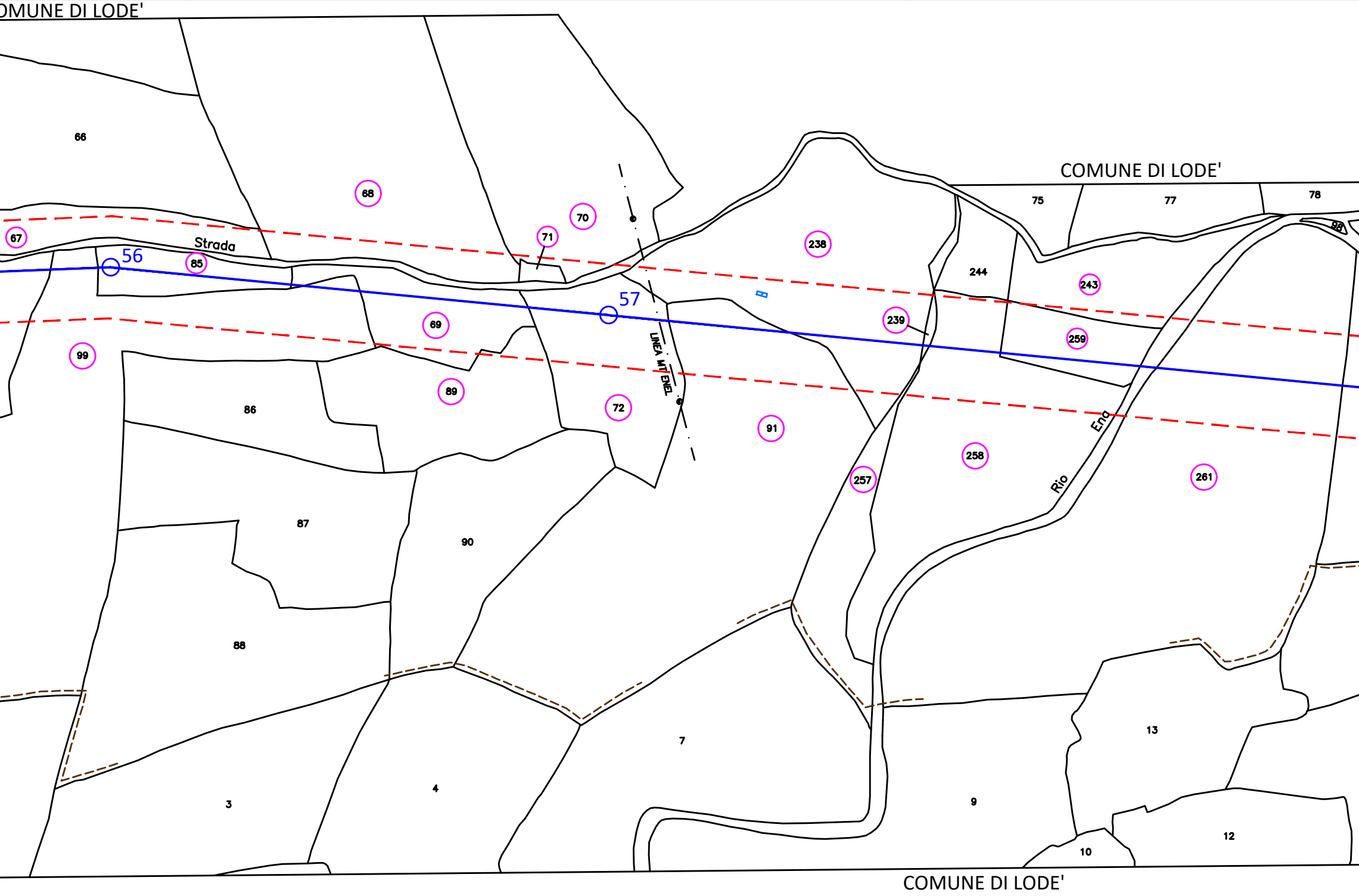
OMUNE DI LODE'
66
68
70
71
67
Strada
56
85
COMUNE DI LODE'
75
77
78
98
238
244
243
57
239
259
69
99
89
72
LINEA MT ENEL
86
91
258
Ena
Rio
261
257
87
90
88
7
13
3
4
9
12
10
COMUNE DI LODE'

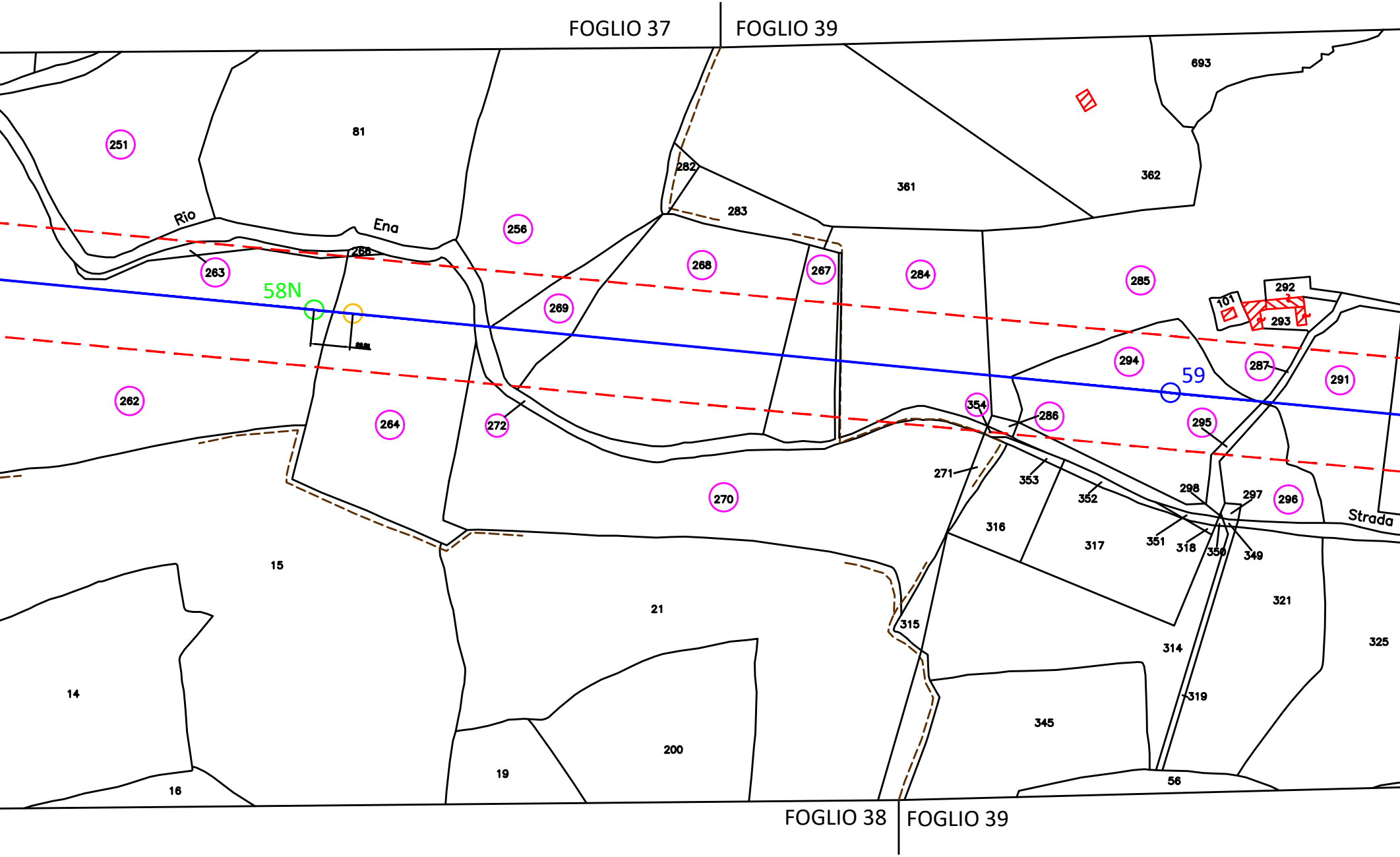
FOGLIO 37
FOGLIO 39
693
361
362
81
251
282
283
256
268
267
284
285
Rio
Ena
266
263
58N
269
101
292
293
294
287
291
59
262
264
272
354
286
295
271
353
352
298
297
296
Strada
270
316
317
351
318
350
349
15
21
321
315
325
314
14
319
345
200
19
56
16
FOGLIO 38
FOGLIO 39

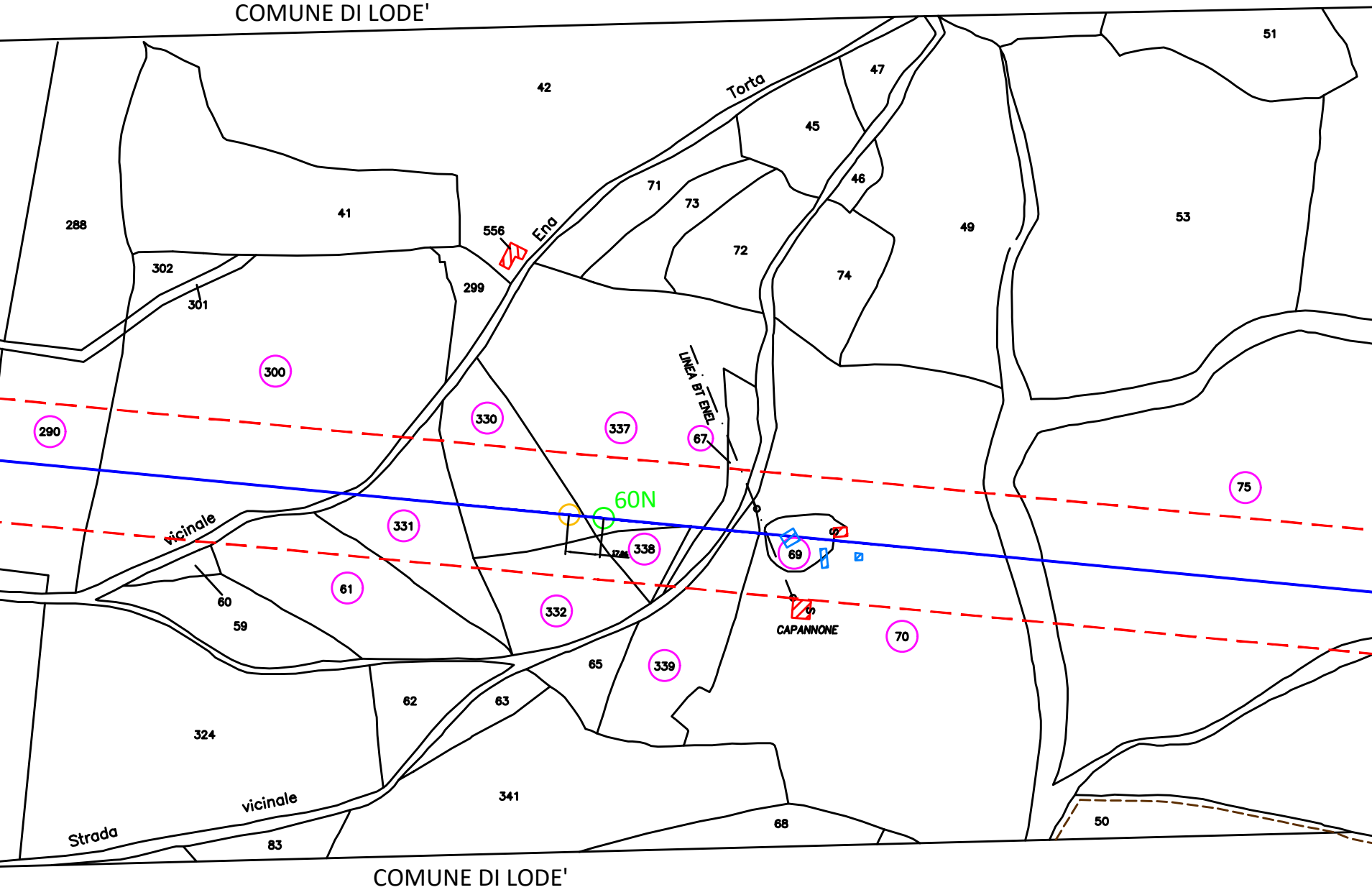
COMUNE DI LODE'
Torta
Ena
LINEA BT ENEL
60N
CAPANNONE
vicinale
Strada
vicinale
COMUNE DI LODE'
42
47
51
45
46
71
73
41
288
556
72
49
53
74
302
301
299
300
330
337
67
290
75
331
338
69
61
60
332
70
59
65
339
62
63
324
341
50
68
83

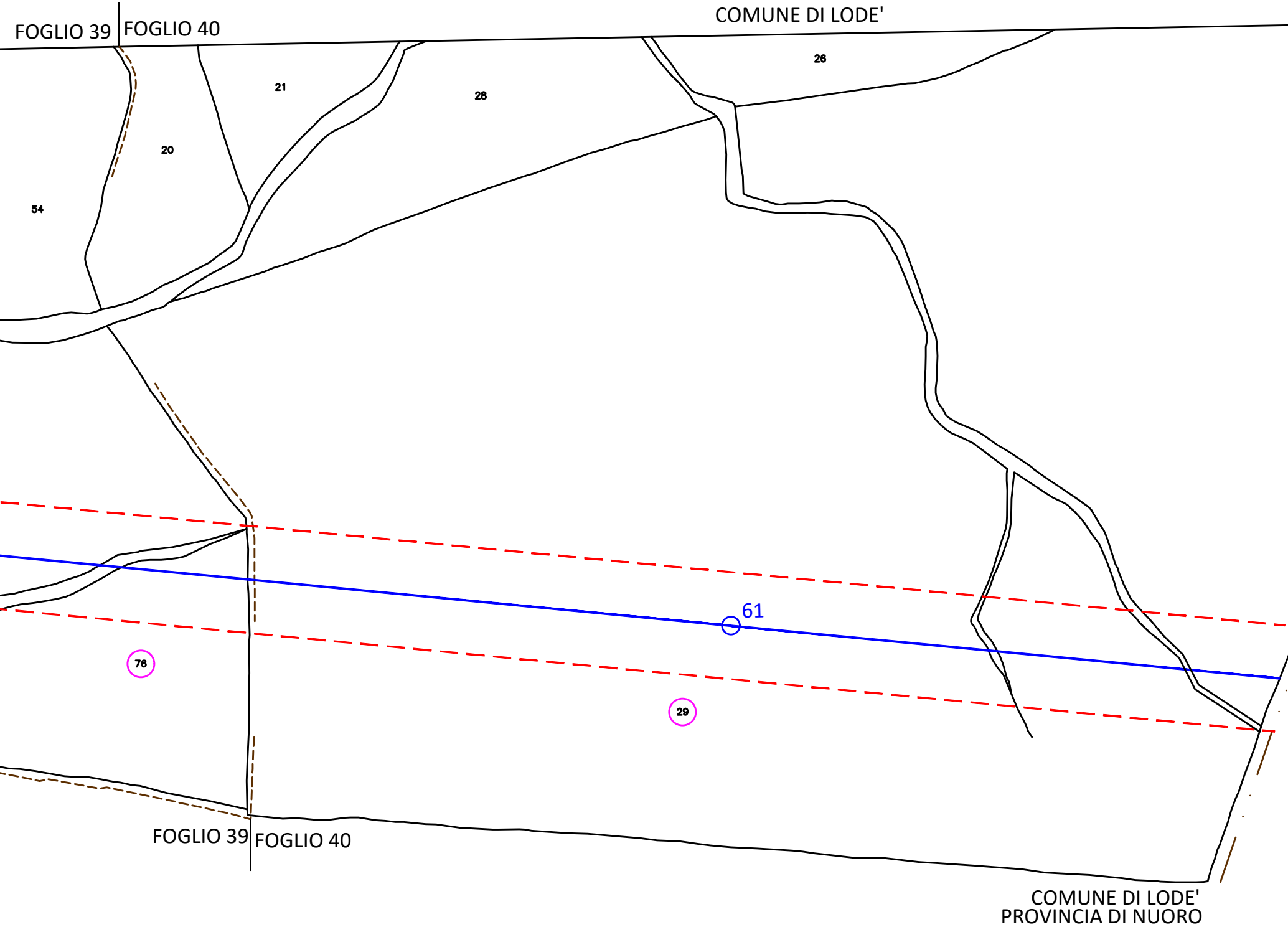
FOGLIO 39
FOGLIO 40
COMUNE DI LODE'
26
21
28
20
54
61
76
29
FOGLIO 39
FOGLIO 40
COMUNE DI LODE'
PROVINCIA DI NUORO

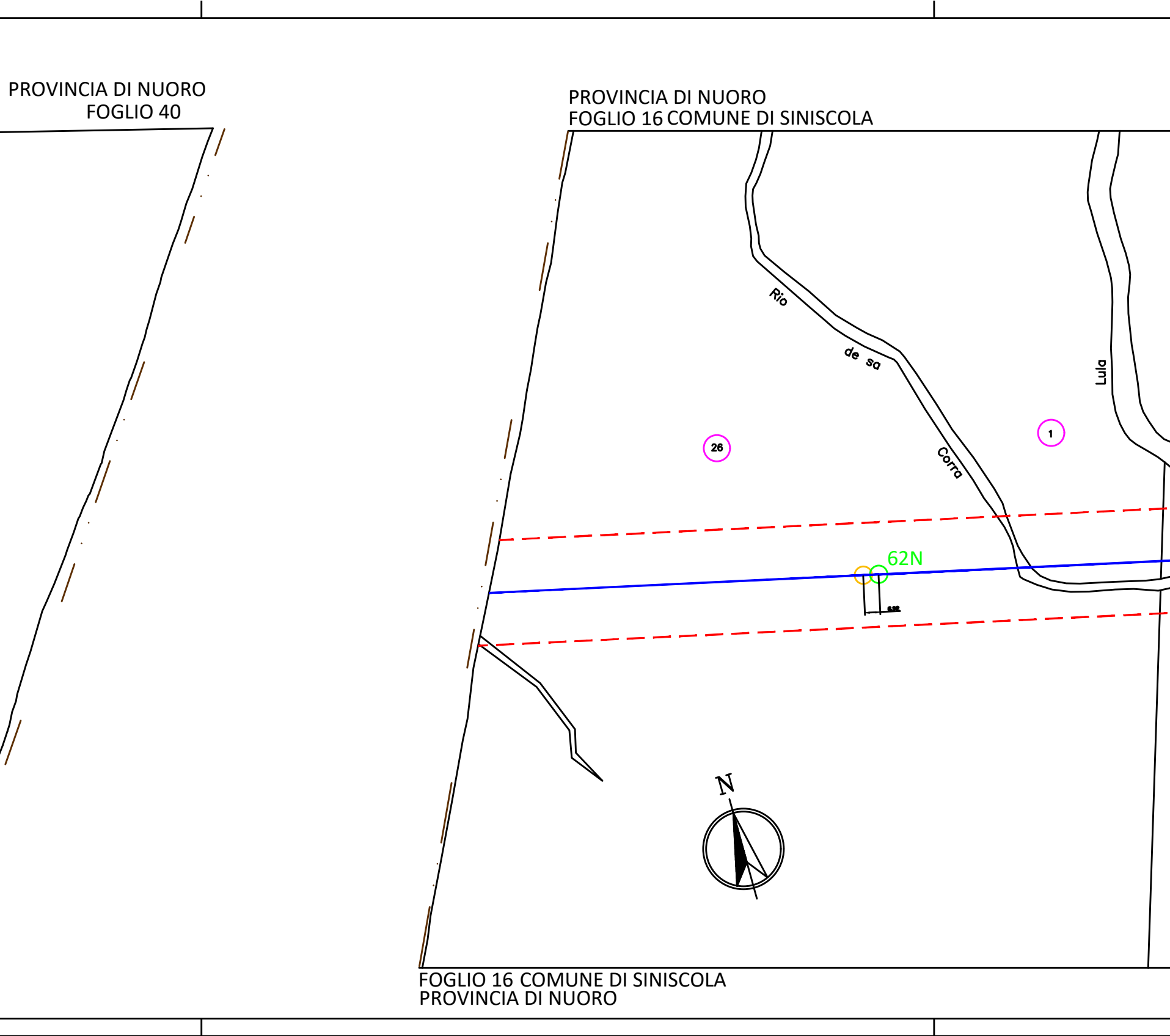
PROVINCIA DI NUORO
FOGLIO 40
PROVINCIA DI NUORO
FOGLIO 16 COMUNE DI SINISCOLA
Rio
de sa
Corra
Lula
26
1
62N
N
FOGLIO 16 COMUNE DI SINISCOLA
PROVINCIA DI NUORO

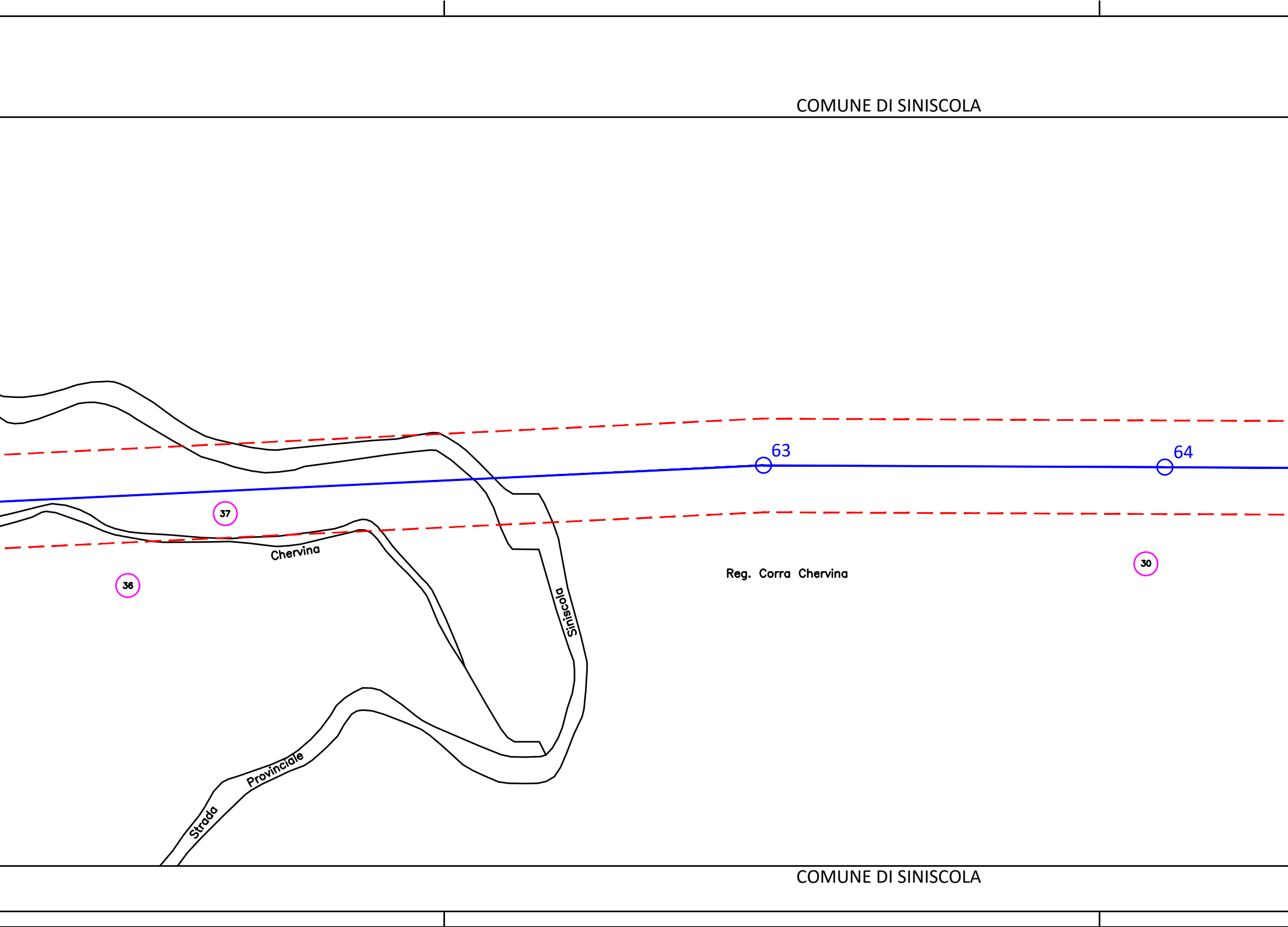
COMUNE DI SINISCOLA
63
64
37
36
30
Chervina
Siniscola
Reg. Corra Chervina
Strada Provinciale
COMUNE DI SINISCOLA

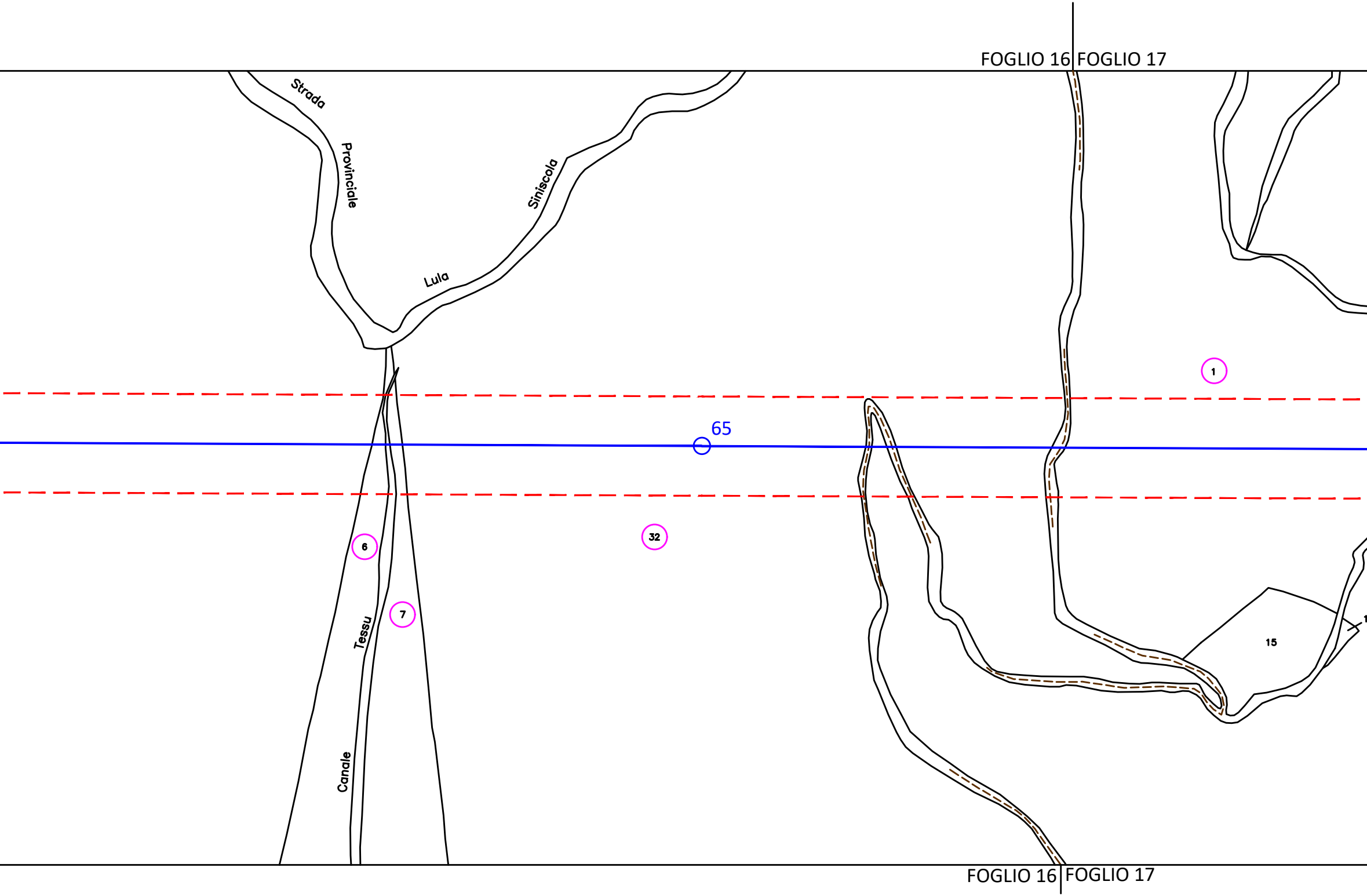
FOGLIO 16
FOGLIO 17
Strada Provinciale Lula Siniscola
65
1
6
32
7
15
Canale Tessu
FOGLIO 16
FOGLIO 17

COMUNE DI

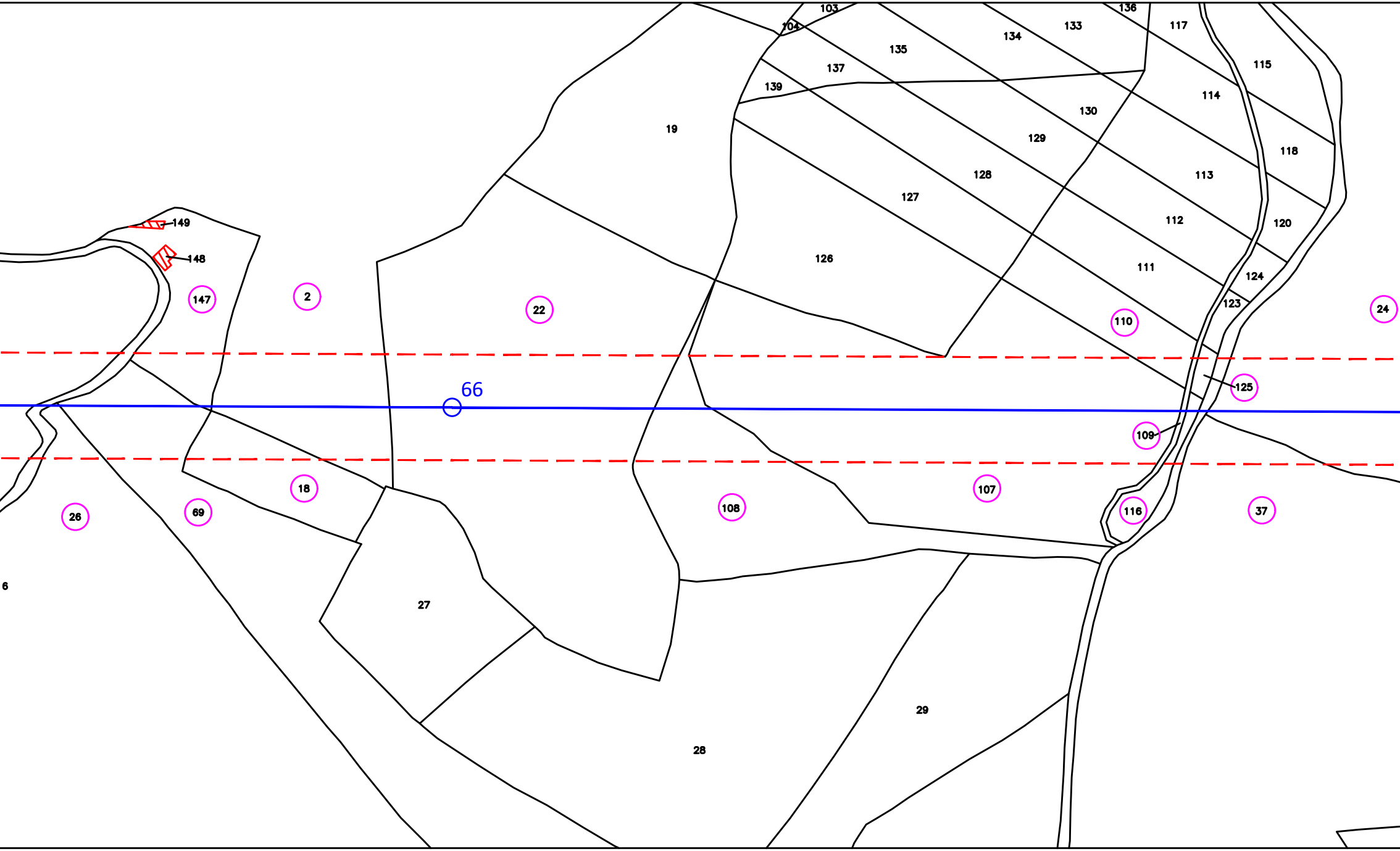
103
104
136
117
115
133
134
135
137
139
19
130
114
118
129
128
113
127
120
112
126
111
124
123
149
148
147
2
22
110
24
66
125
109
18
108
107
116
37
26
69
6
27
29
28

SINISCOLA

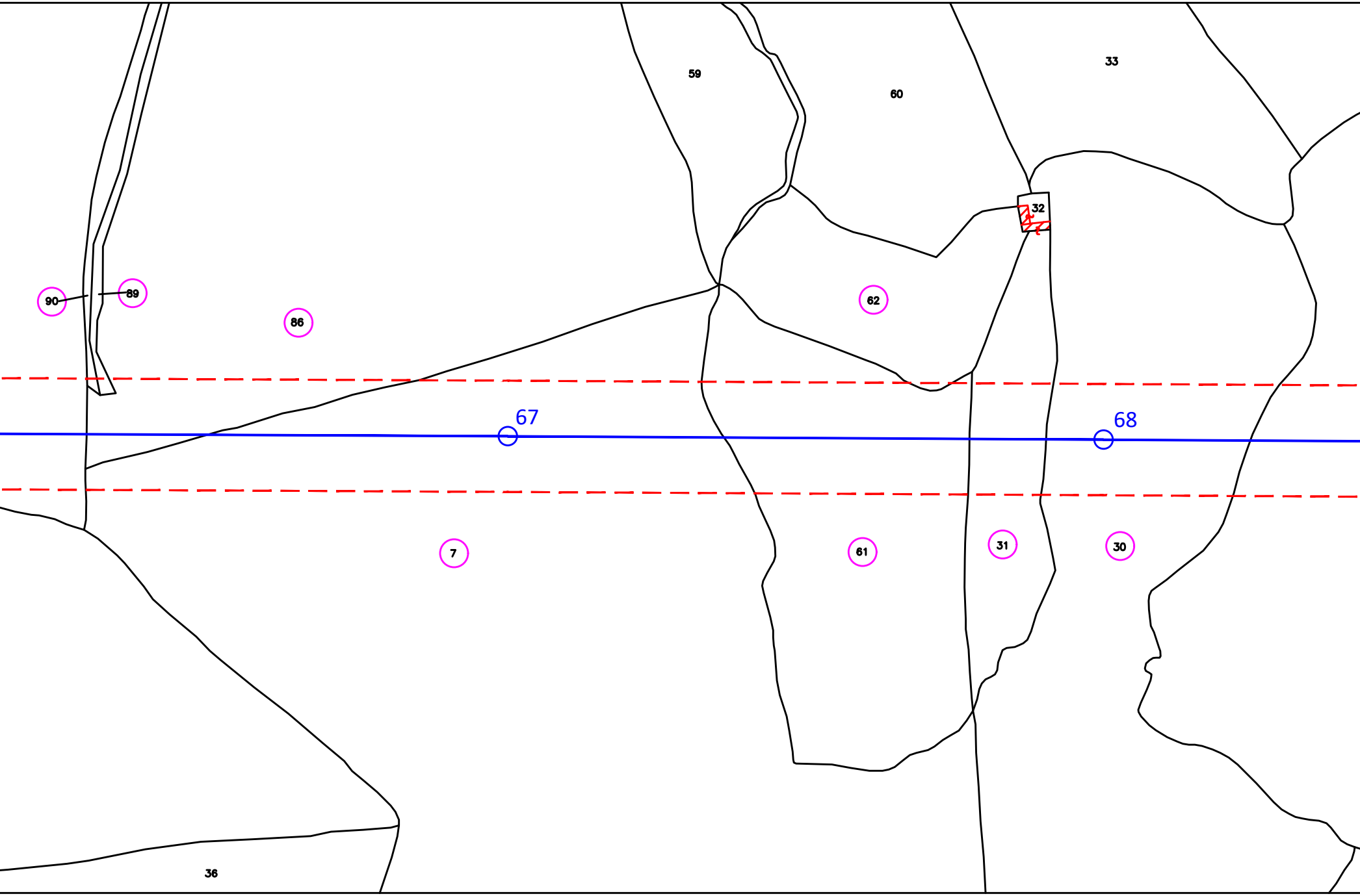
33
59
60
32
90
89
86
62
67
68
7
61
31
30
36

COMUNE DI SINISCOLA

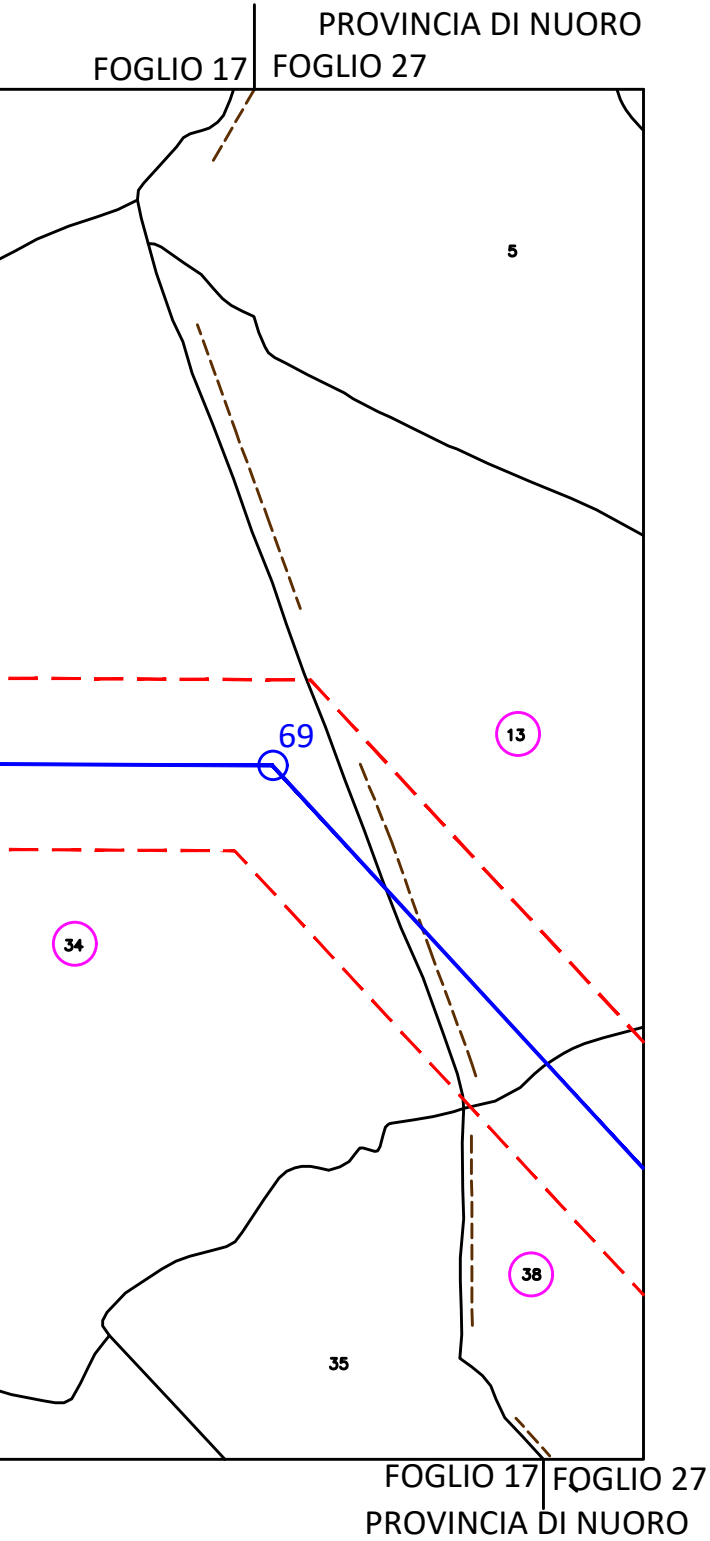
PROVINCIA DI NUORO
FOGLIO 17
FOGLIO 27
5
69
13
34
38
35
FOGLIO 17
FOGLIO 27
PROVINCIA DI NUORO

LEGENDA

4	Linea 150 kV e sostegno esistente
3N	Sostegno in progetto
2	Sostegno da demolire
— — —	A.P.I. Area Potenzialmente Impegnata
50	Particella interessata
▥	Posizione Catastale fabbricati
▨	Posizione reale Recettore

ALBO PROVINCIALE INGEGNERI - REGGIO CALABRIA
DOTT. ING.
GIOVANNI A.
SARACENO
N° 1029

02	Aprile 2021	Revisione dopo commenti Terna	3E	GES2
01	Settembre 2020	Revisione dopo commenti cliente	3E	GES2
00	Luglio 2020	Emissione	3E	GES2
Revisione	Data	DESCRIZIONE	Redatto	Approvato

Cliente GREENENERGYSARDEGNA2	Commessa POTENZIAMENTO ELETTRODOTTO RTN 150 kV "Chilivani-Ozieri-Buddusò-Siniscola 2"	Scala 1:2.000
		Formato A4L Foglio 5 di 5
3E Ingegneria S.r.l.	Titolo Linea 366 "C.P. Buddusò - C.P. Siniscola 2" Planimetria su mappa catastale con API	Id. 020.20.01.W13

PROVINCIA DI NUORO
FOGLIO 27

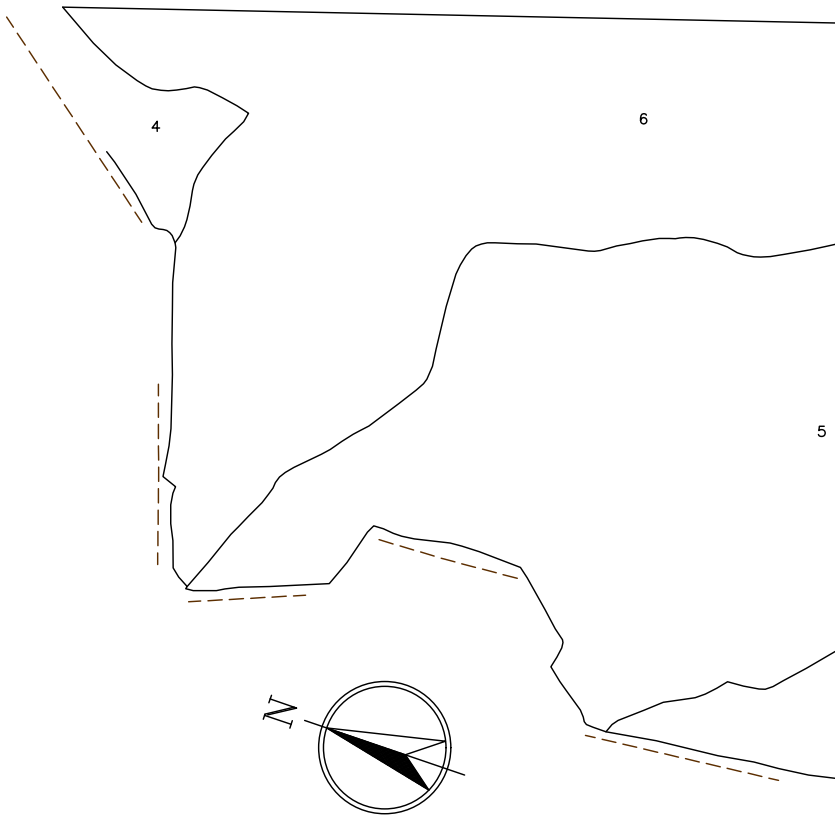

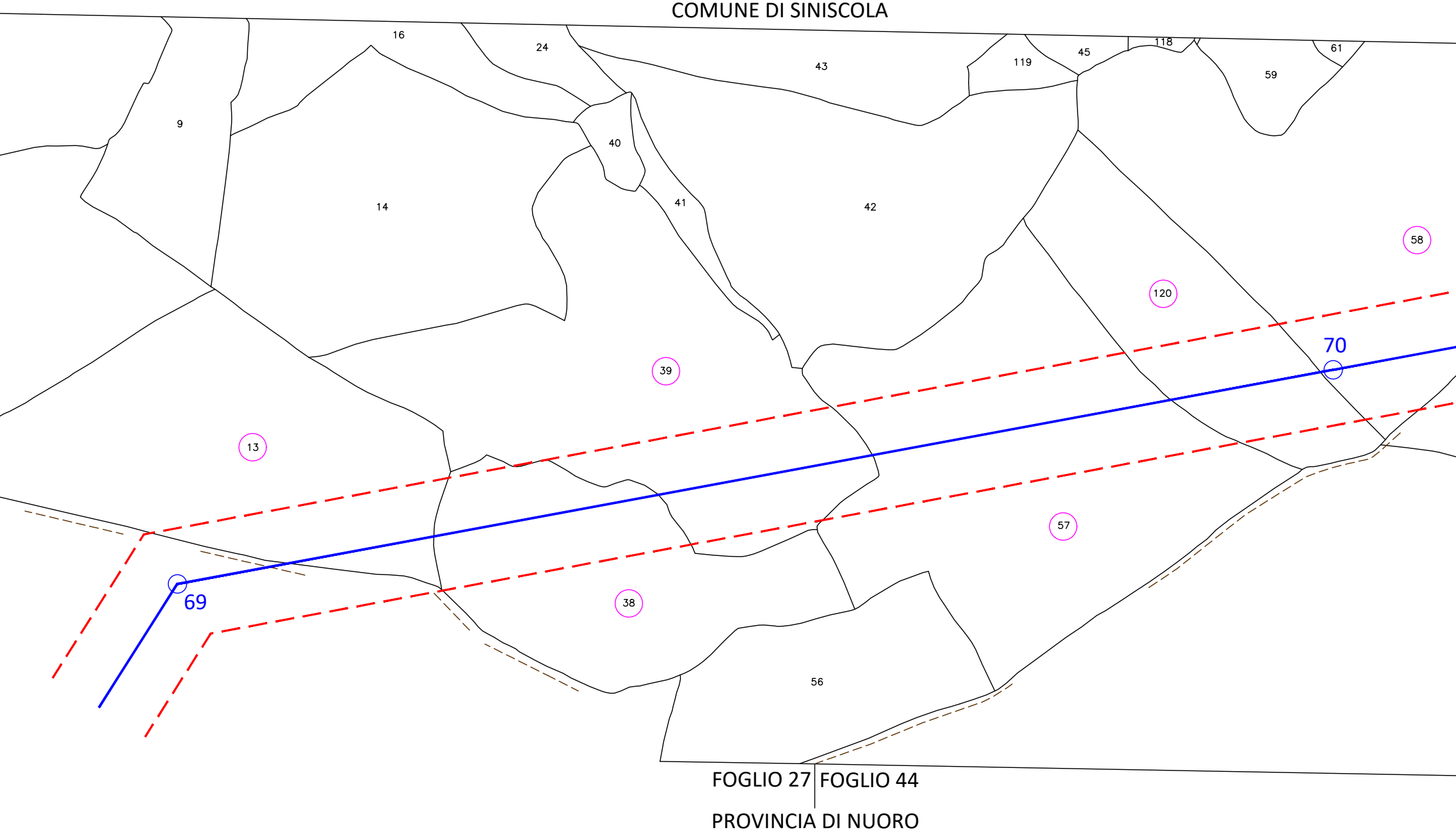
COMUNE DI SINISCOLA
16
24
43
119
45
118
61
59
9
40
14
41
42
58
120
70
39
13
57
69
38
56
FOGLIO 27
FOGLIO 44
PROVINCIA DI NUORO

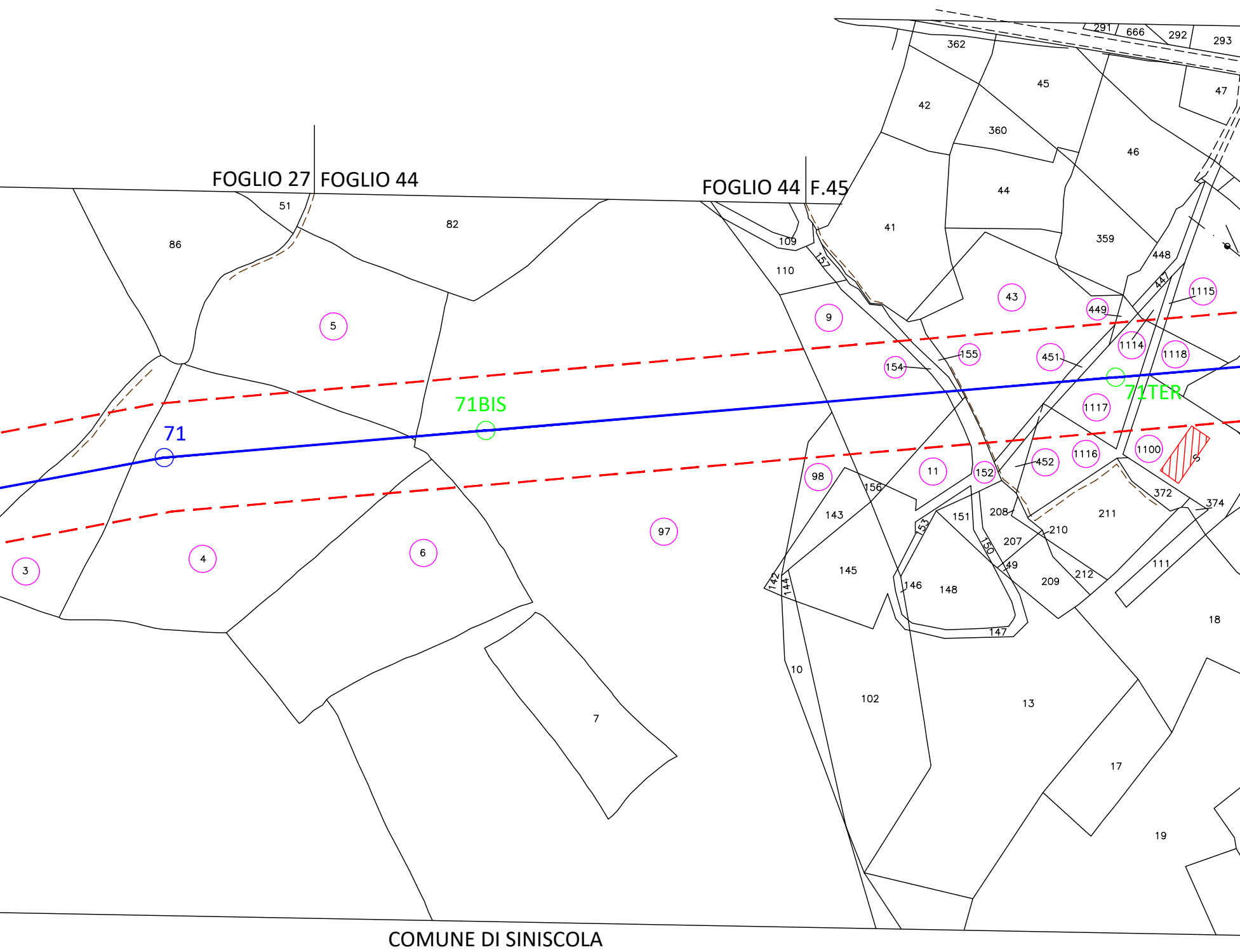
FOGLIO 27
FOGLIO 44
FOGLIO 44
F.45
71
71BIS
71TER
COMUNE DI SINISCOLA
3
4
5
6
7
9
10
11
13
17
18
19
41
42
43
44
45
46
47
51
82
86
97
98
102
109
110
111
143
145
146
147
148
150
151
152
153
154
155
156
157
207
208
209
210
211
212
291
292
293
359
360
362
372
374
447
448
449
451
452
666
1100
1114
1115
1116
1117
1118

COMUNE DI SINISCOLA

PROVINCIA DI NUORO
FOGLIO 45

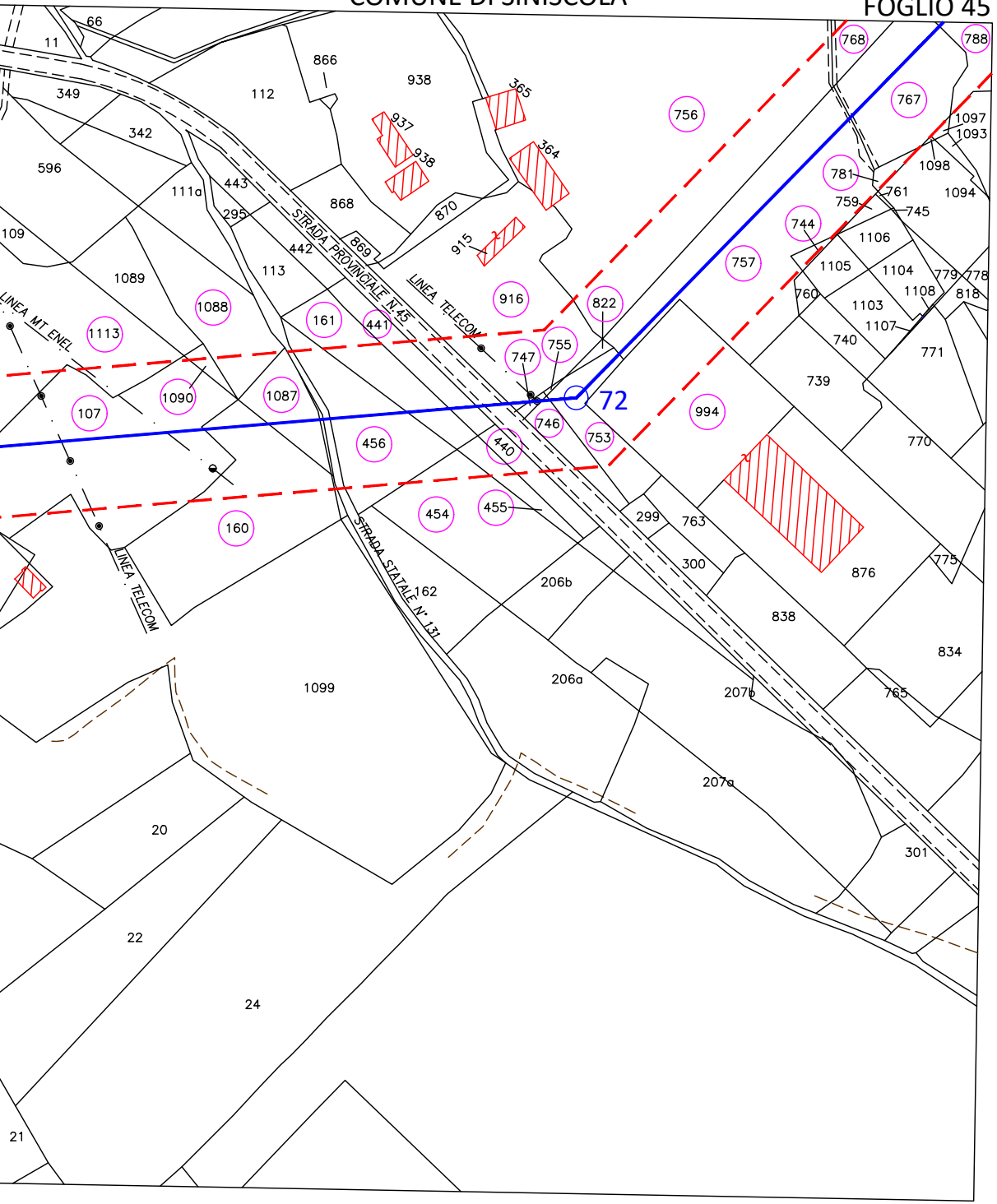
STRADA PROVINCIALE N°45
STRADA STATALE N° 131
LINEA TELECOM
LINEA MT ENEL
72
66
11
349
342
596
109
866
938
112
111a
443
295
868
442
113
869
870
915
937
938
365
364
756
768
788
767
1097
1093
1098
1094
781
759
761
745
744
1106
1105
1104
779
778
1108
818
760
1103
1107
740
771
739
757
822
916
441
161
1088
1089
1113
1090
1087
107
456
747
755
746
440
753
994
770
454
455
160
299
763
300
206b
162
876
775
838
834
765
207b
206a
1099
207a
301
20
22
24
21

FOGLIO 44
PROVINCIA DI NUORO

PROVINCIA DI NUORO
COMUNE DI SINISCOLA

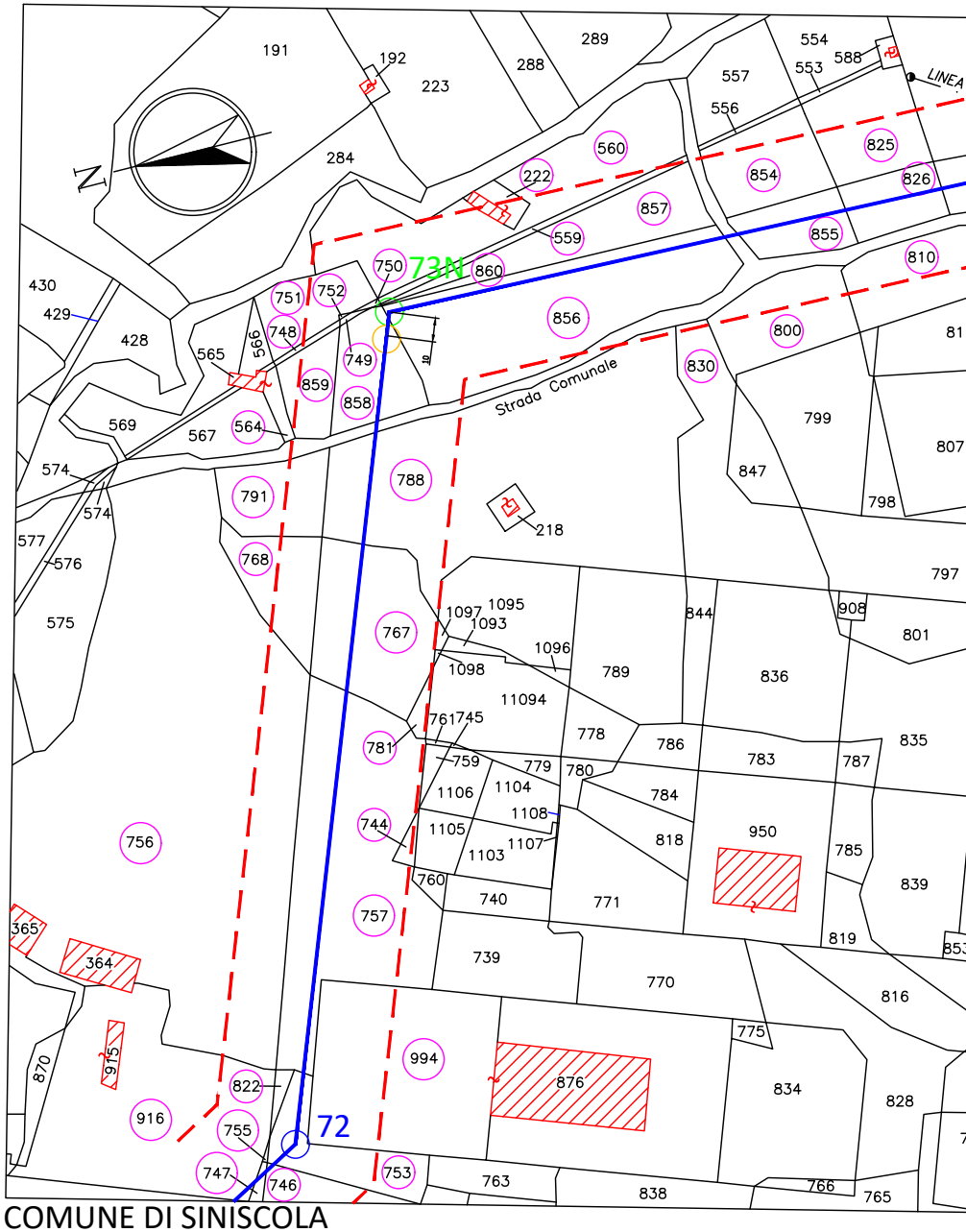
N
LINEA
Strada Comunale
73N
72
191
192
223
288
289
554
553
588
557
556
284
222
560
857
854
825
826
559
855
810
430
429
428
751
752
750
860
856
800
81
748
565
566
749
859
858
830
799
807
569
567
564
574
574
577
576
575
847
798
791
788
218
797
768
844
908
801
767
1097
1095
1093
1096
789
836
1098
11094
761
745
781
759
779
778
786
783
787
835
780
1106
1104
784
744
1108
1105
1107
818
950
785
1103
839
760
740
771
819
853
757
739
770
816
365
364
775
994
876
834
828
870
915
822
916
755
747
746
753
763
838
766
765

COMUNE DI SINISCOLA
PROVINCIA DI NUORO

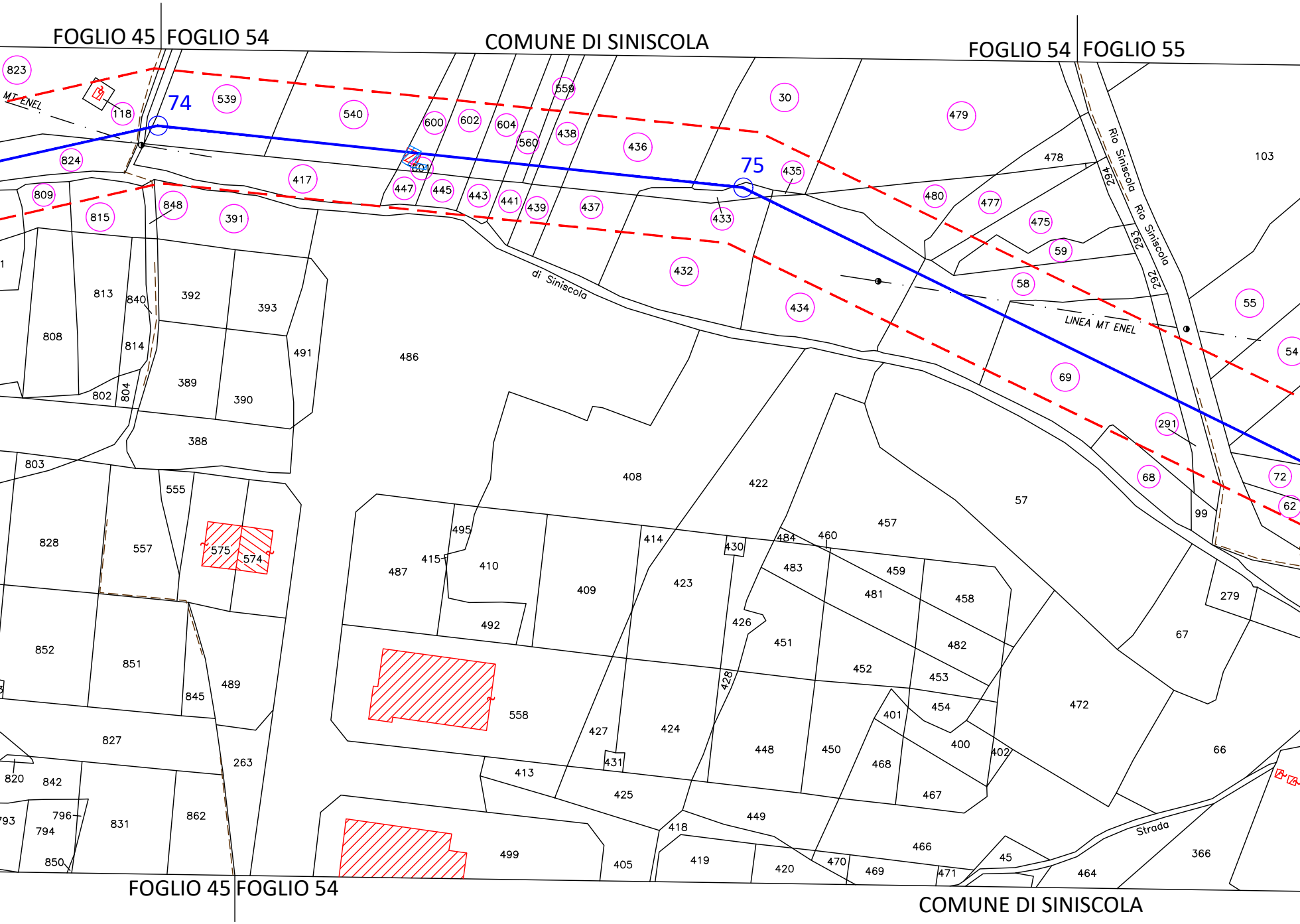
FOGLIO 45
FOGLIO 54
COMUNE DI SINISCOLA
FOGLIO 54
FOGLIO 55
74
75
MT ENEL
LINEA MT ENEL
di Siniscola
Rio Siniscola
Rio Siniscola
Strada
823
118
539
540
600
602
604
559
560
438
436
30
479
478
103
824
417
601
447
445
443
441
439
437
433
435
480
477
475
59
809
815
848
391
432
434
58
55
54
813
840
392
393
491
486
808
814
389
390
802
804
388
69
291
803
555
408
422
57
68
72
62
99
828
557
575
574
495
415
410
487
409
414
423
430
484
460
457
483
459
481
458
279
852
851
845
489
492
426
451
482
452
453
67
428
401
454
472
827
263
558
427
424
448
450
468
400
402
66
820
842
413
431
425
467
793
796
794
831
862
499
418
449
466
405
419
420
470
469
471
45
366
464
850
294
293
292
FOGLIO 45
FOGLIO 54
COMUNE DI SINISCOLA

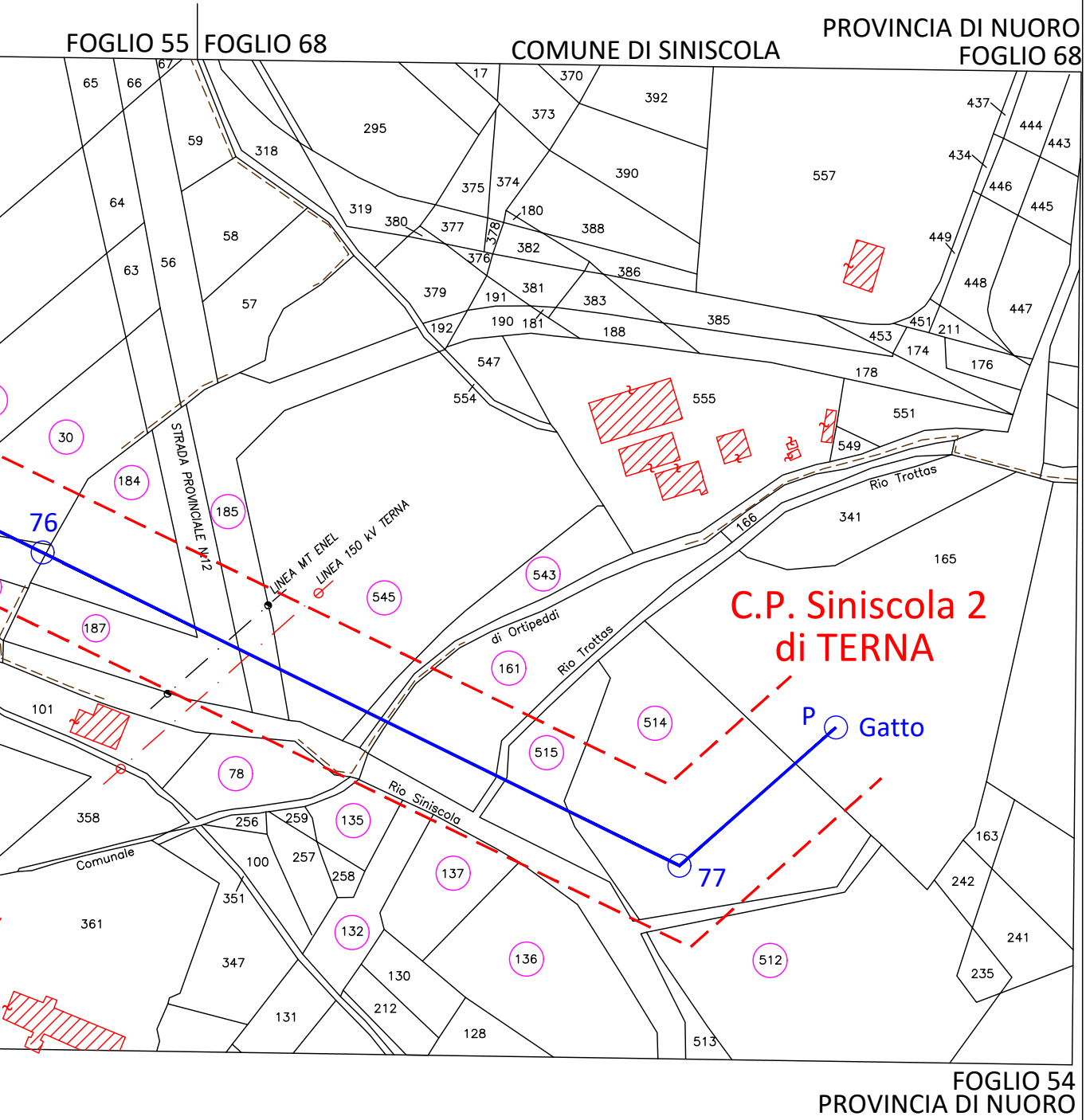
FOGLIO 55
FOGLIO 68
COMUNE DI SINISCOLA
PROVINCIA DI NUORO
FOGLIO 68
STRADA PROVINCIALE N.12
LINEA MT ENEL
LINEA 150 kV TERNA
Rio Trottas
di Ortipeddi
Rio Trottas
Rio Siniscola
Comunale
C.P. Siniscola 2
di TERNA
76
77
P
Gatto
30
184
185
187
545
543
161
514
515
78
135
137
132
136
512
65
66
67
59
318
295
17
370
373
392
437
444
443
434
446
445
557
449
448
447
64
58
319
380
377
375
374
180
378
390
388
382
376
386
63
56
57
379
191
381
383
385
192
190
181
188
451
211
453
174
176
178
547
554
555
551
549
166
341
165
101
358
256
259
100
257
258
351
361
347
131
130
212
128
513
163
242
241
235
FOGLIO 54
PROVINCIA DI NUORO