LEGENDA

- 4 — Linea 150 kV e sostegno esistente
- 3N — Sostegno in progetto
- 2 — Sostegno da demolire
- 🟨 D.P.A. Distanza di Prima Approssimazione
- ▥ Posizione Catastale fabbricati
- ▨ Posizione reale Recettore

ALBO PROVINCIALE INGEGNERI - REGGIO CALABRIA
DOTT. ING. GIOVANNI A. SARACENO
N° 1029

Revisione	Data	DESCRIZIONE	Redatto	Approvato
01	Aprile 2021	Revisione dopo commenti Terna	3E	GES2
00	Luglio 2020	Emissione	3E	GES2

Cliente
GREENENERGYSARDEGNA2
3E Ingegneria S.r.l.

Commessa
POTENZIAMENTO ELETTRODOTTO RTN 150 kV
"Chilivani-Ozieri-Buddusò-Siniscola 2"

Titolo
Linea 385 "Centrale Ozieri - C.P. Buddusò"
Planimetria su mappa catastale con DPA

Scala 1:4.000
Formato A4L
Foglio 1 di 3
Id. 020.20.01.W15

(PROVINCIA DI SASSARI) FOGLIO 61 COMUNE DI OZIERI

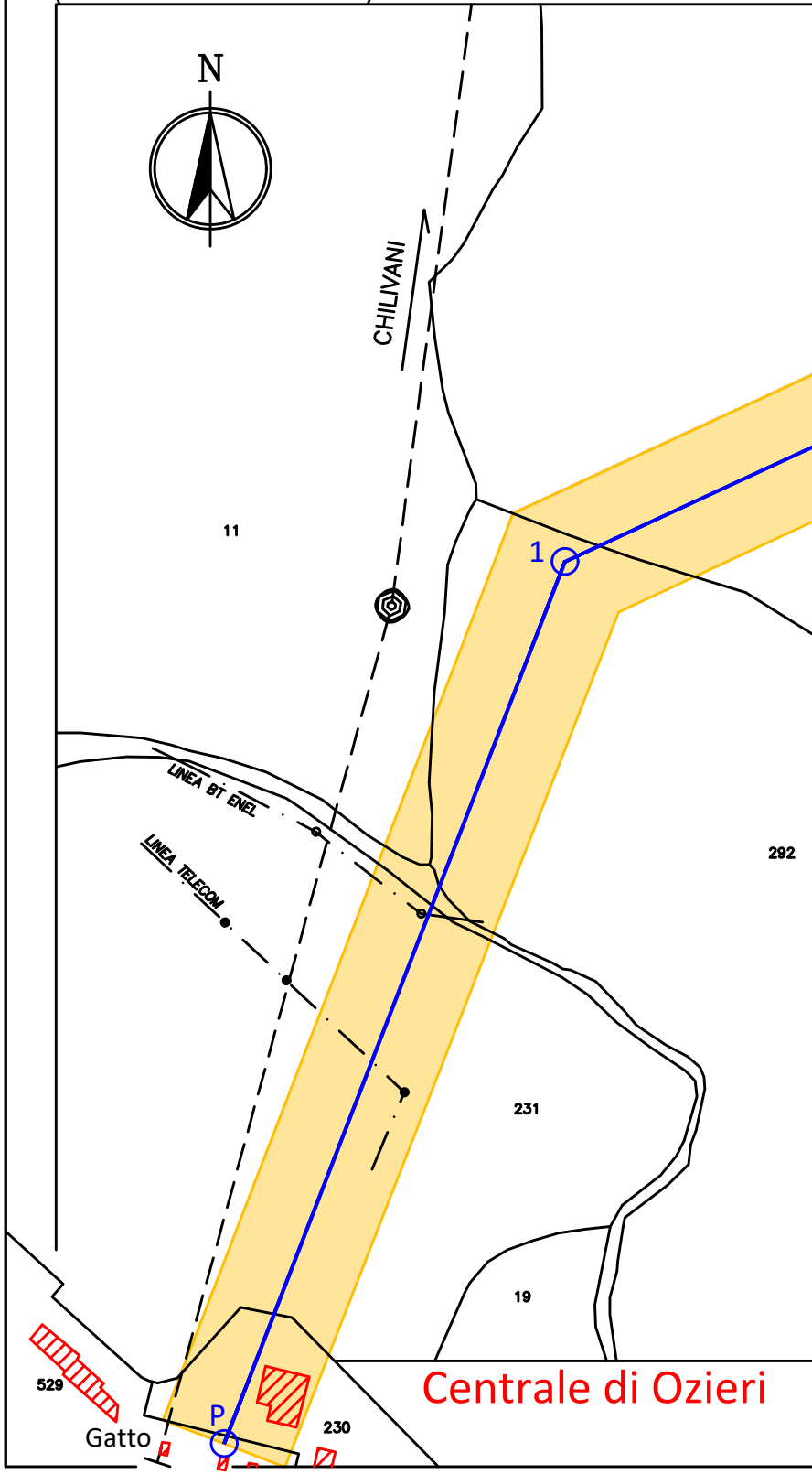
N
CHILIVANI
11
1
292
LINEA BT ENEL
LINEA TELECOM
231
19
529
Gatto
P
230
Centrale di Ozieri

COMUNE DI OZIERI

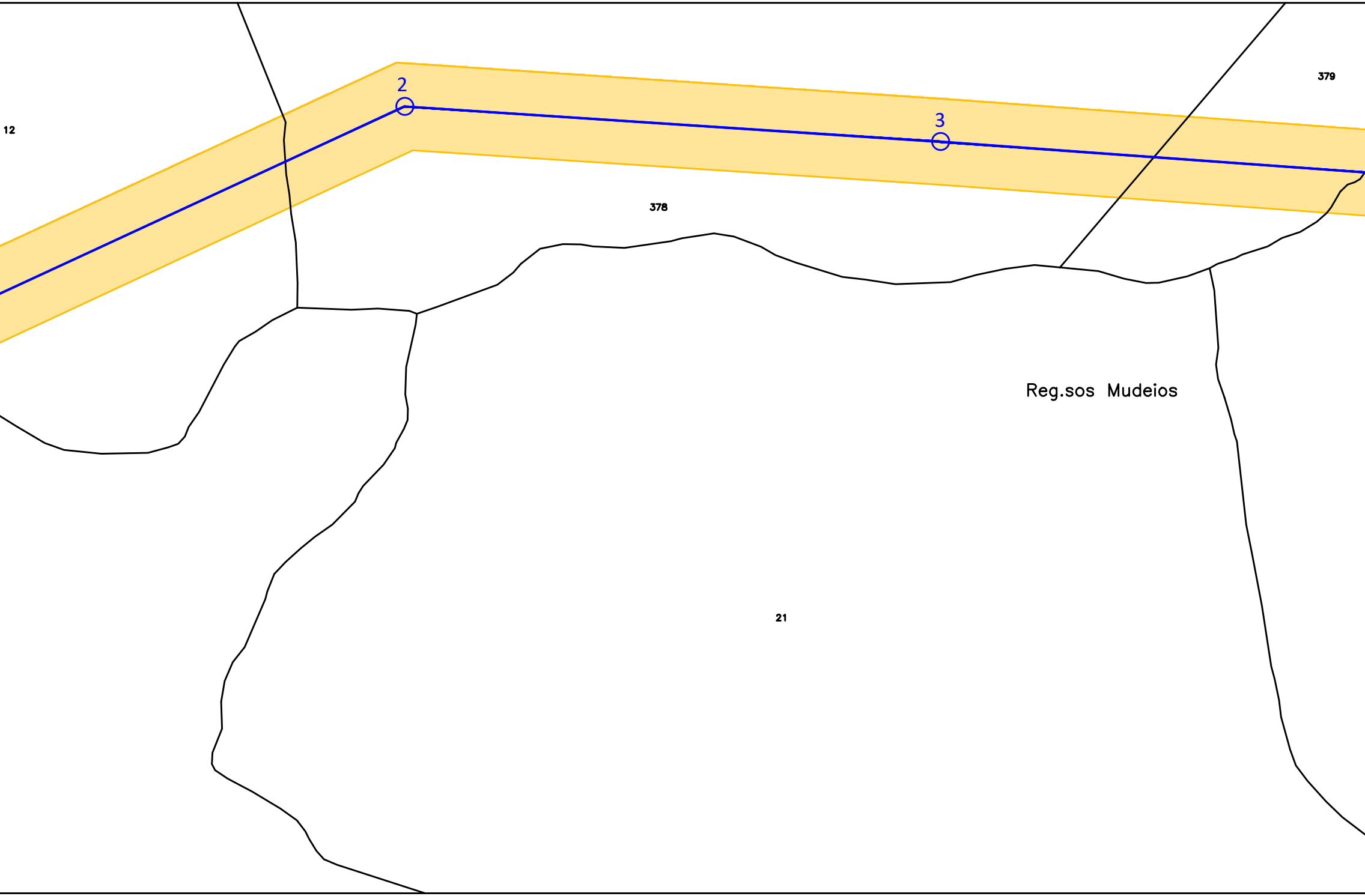
2
3
12
378
379
Reg.sos Mudeios
21

FOGLIO 61 COMUNE DI OZIERI
(PROVINCIA DI SASSARI)

COMUNE DI OZIERI

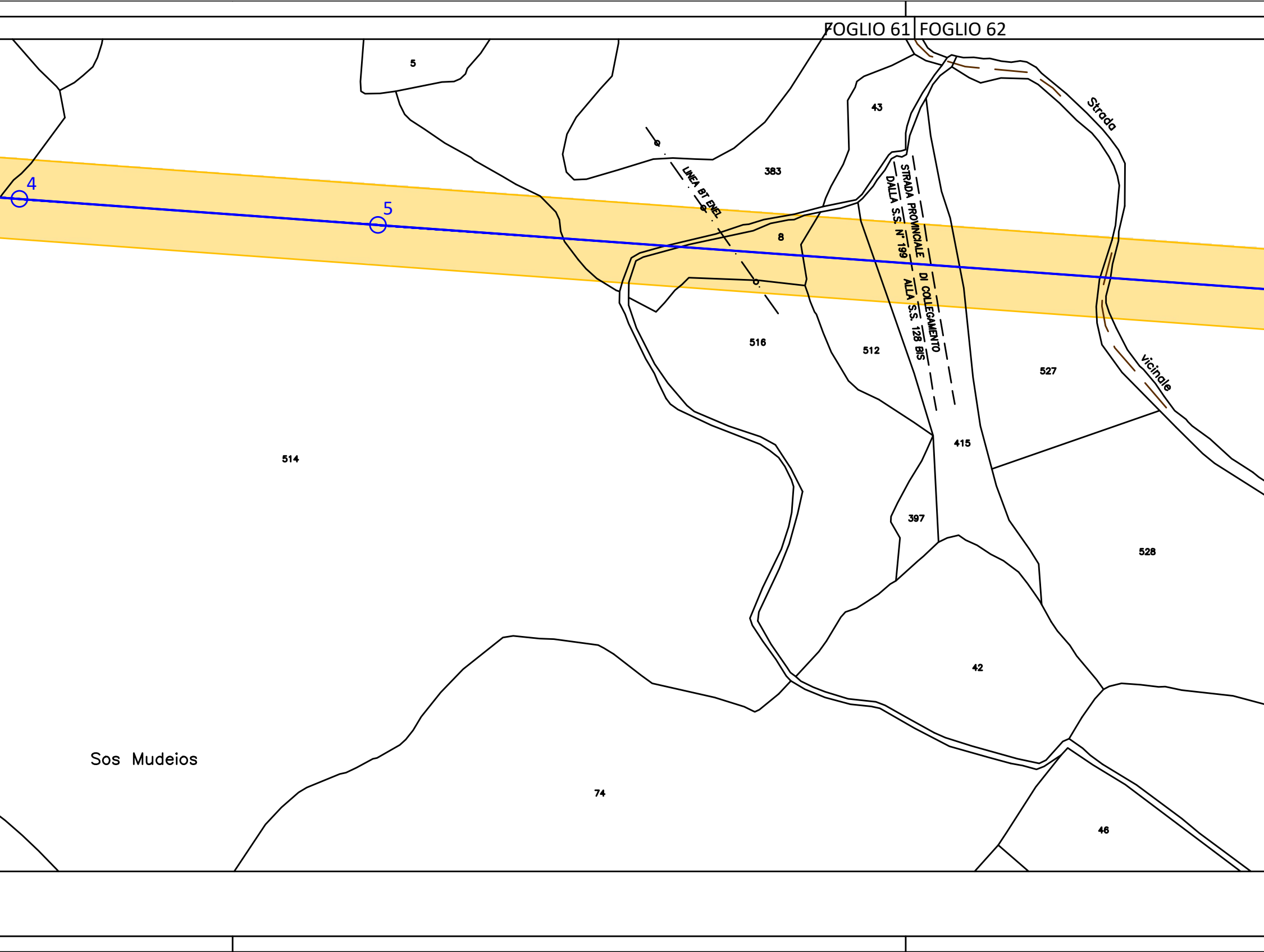
FOGLIO 61
FOGLIO 62
5
43
383
LINEA BT ENEL
STRADA PROVINCIALE DI COLLEGAMENTO
DALLA S.S. N° 199 ALLA S.S. 128 BIS
Strada
4
5
8
516
512
527
Vicinale
514
415
397
528
42
Sos Mudeios
74
46

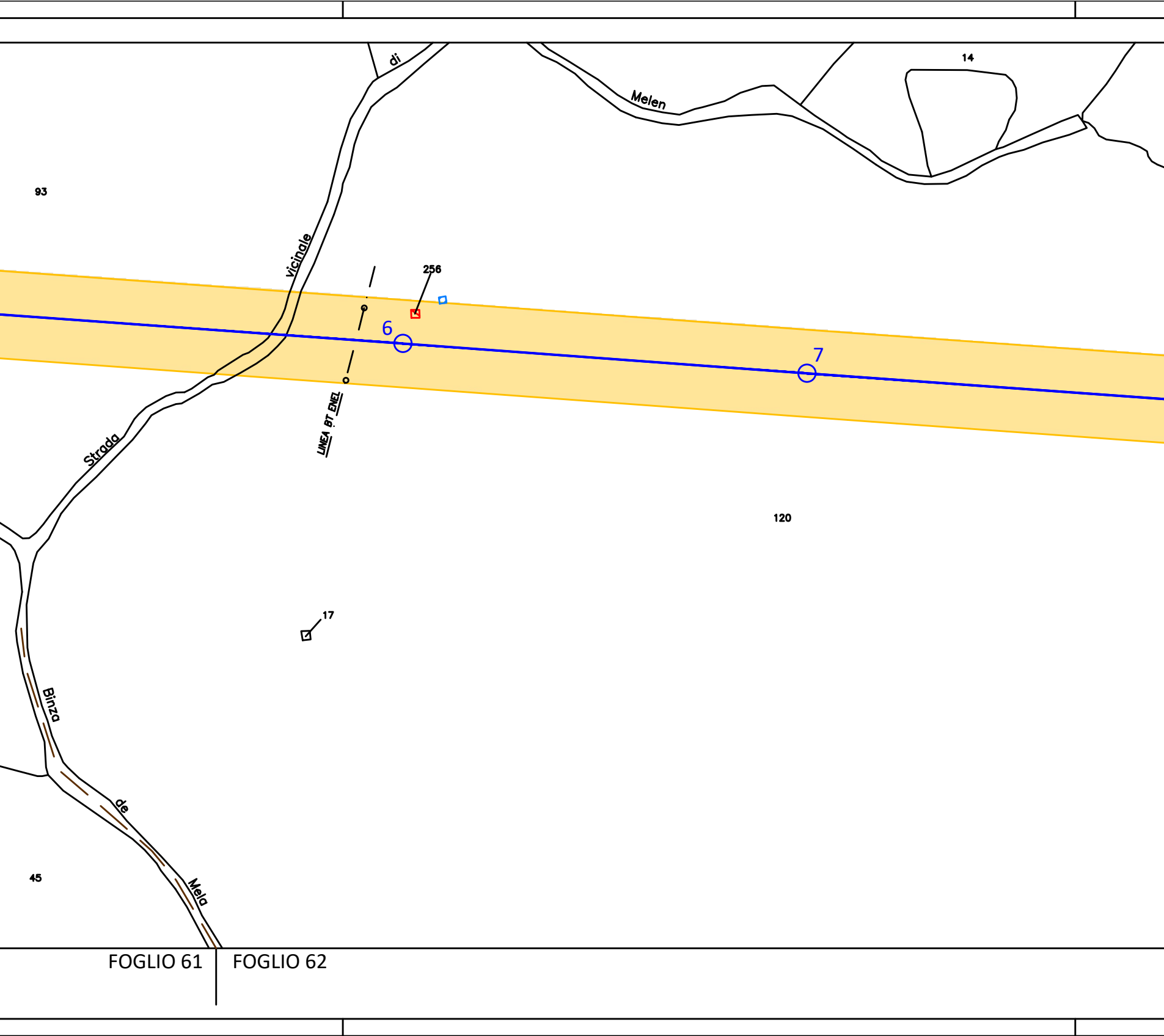
di
Melen
14
93
vicinale
256
6
7
LINEA BT ENEL
Strada
120
17
Binza
de
Mela
45
FOGLIO 61
FOGLIO 62

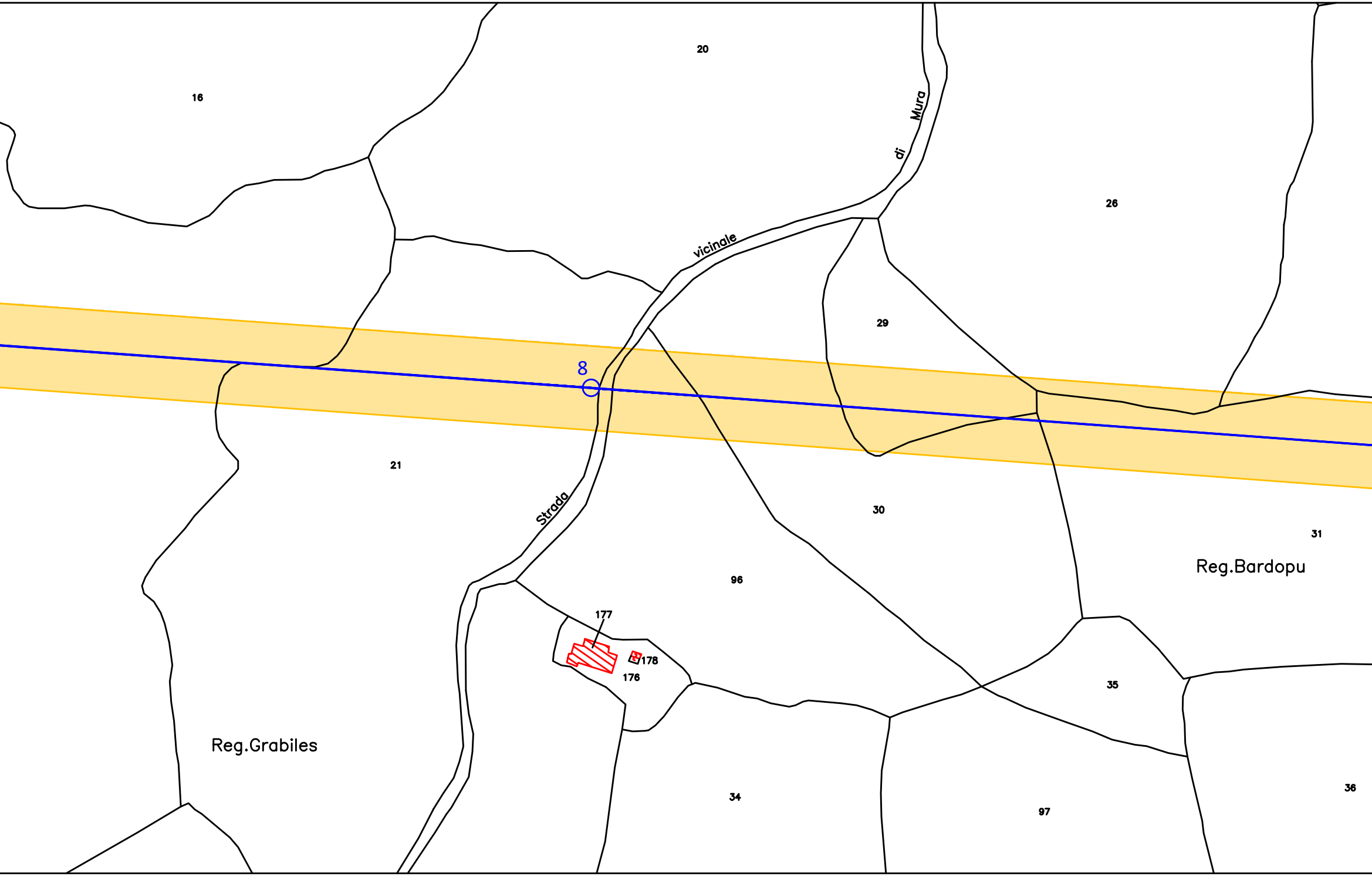
16
20
26
Strada vicinale di Mura
29
8
21
30
31
Reg.Bardopu
96
177
178
176
35
Reg.Grabiles
34
97
36

COMUNE DI OZIERI PROVINCIA DI SASSARI

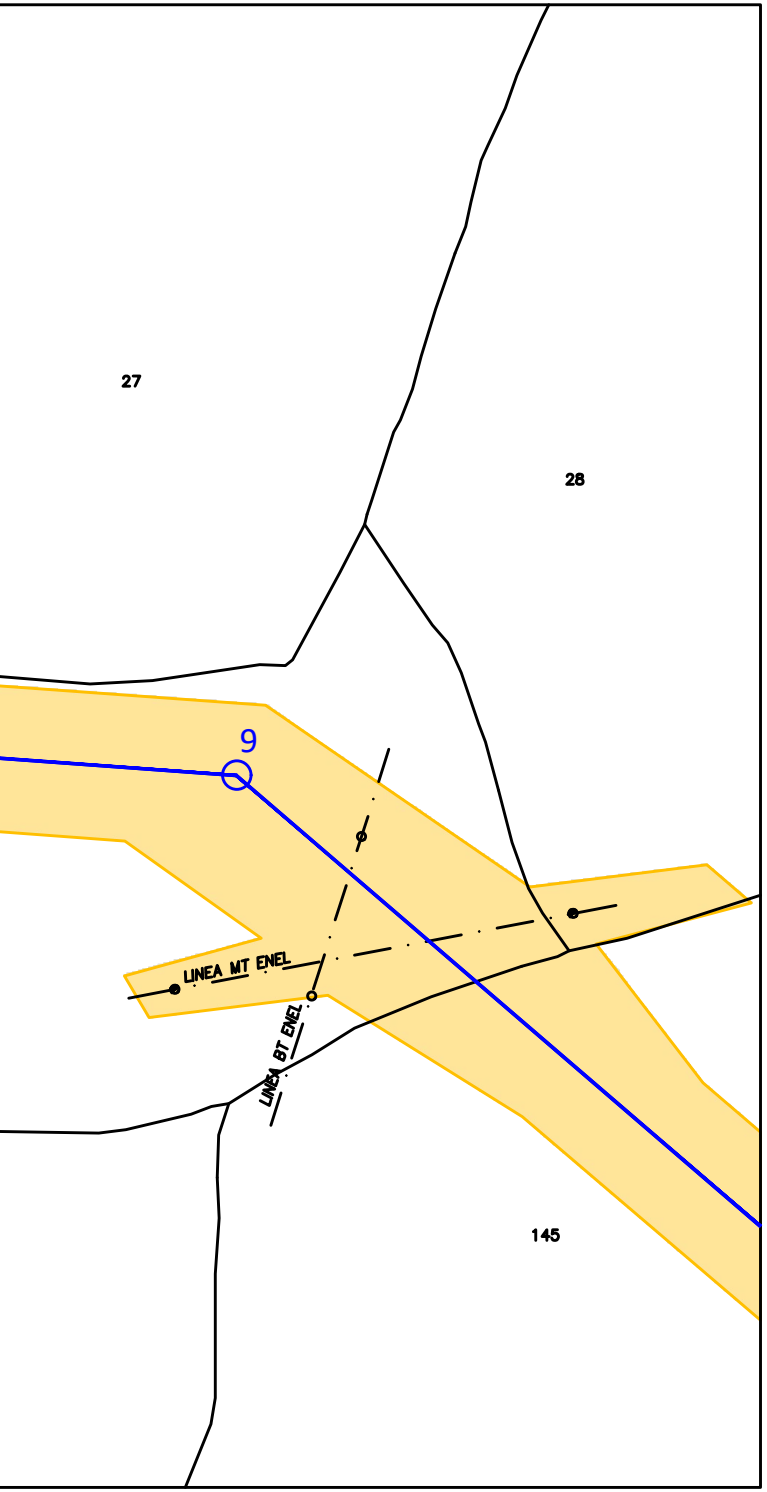
27
28
9
LINEA MT ENEL
LINEA BT ENEL
145

COMUNE DI OZIERI
PROVINCIA DI SASSARI

PROVINCIA DI SASSARI COMUNE DI OZIERI

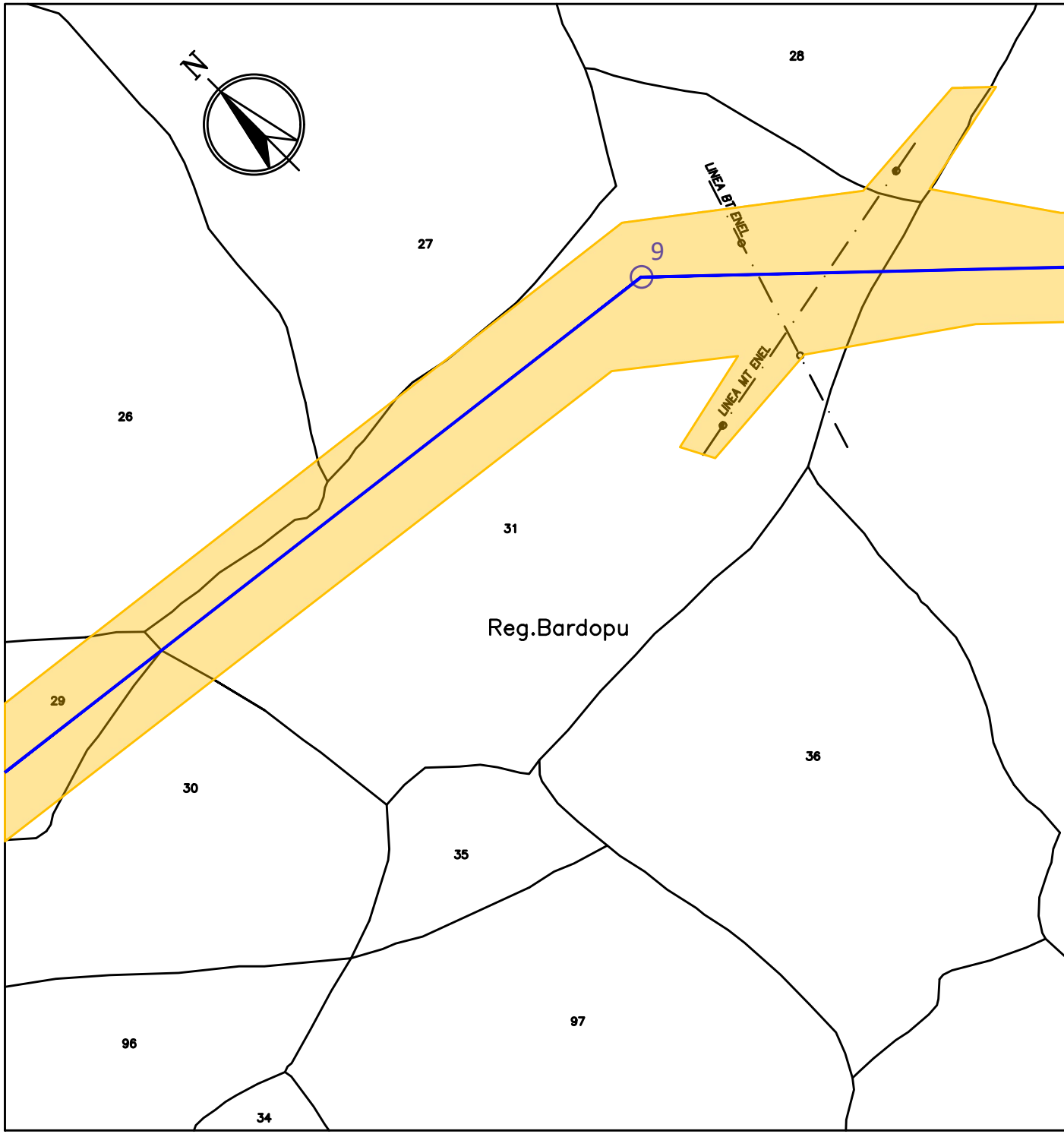
N
28
27
9
LINEA BT ENEL
LINEA MT ENEL
26
31
Reg.Bardopu
29
30
36
35
96
97
34

COMUNE DI OZIERI
PROVINCIA DI SASSARI

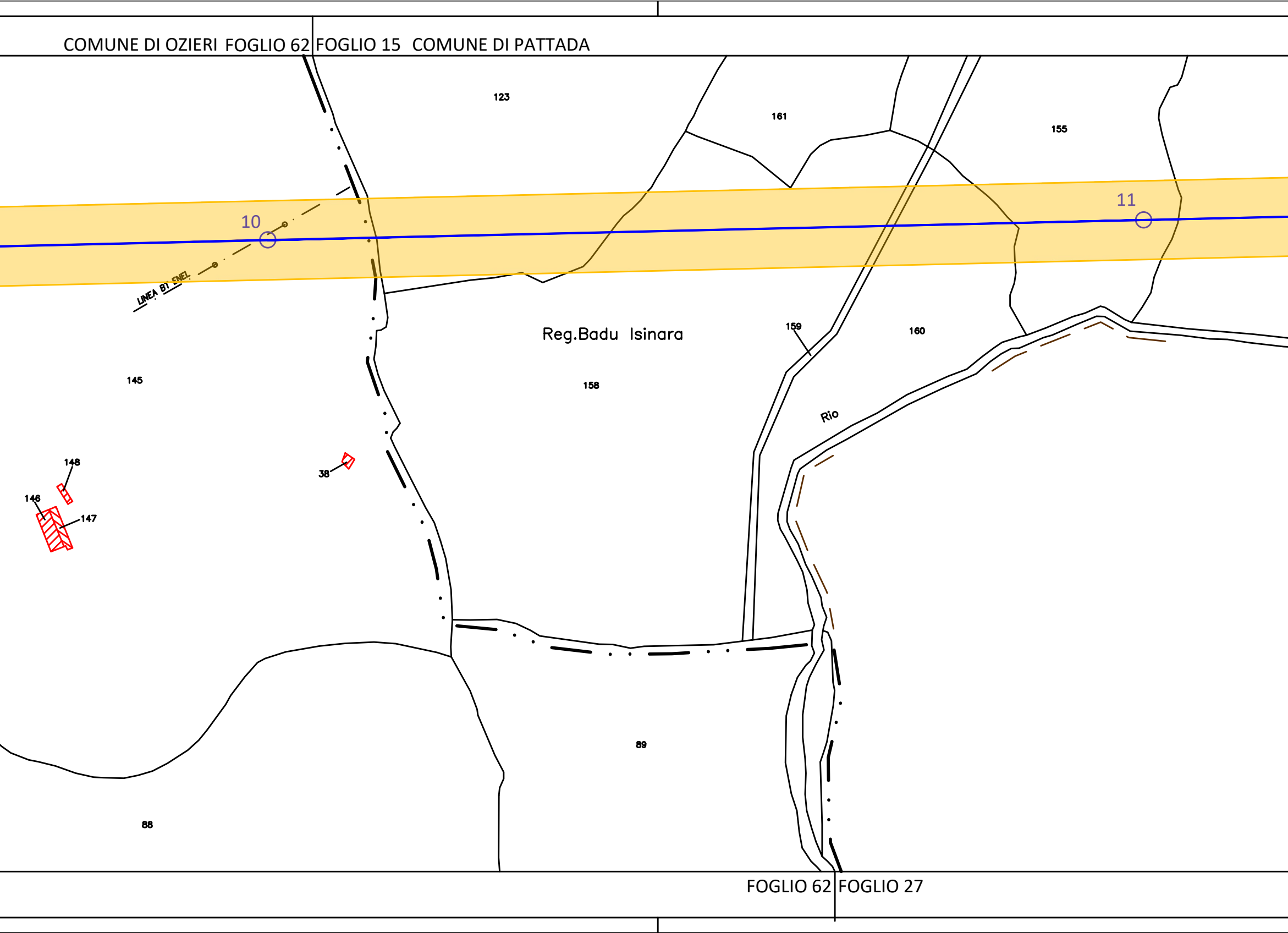
COMUNE DI OZIERI FOGLIO 62
FOGLIO 15 COMUNE DI PATTADA
123
161
155
10
11
LINEA BT ENEL
Reg.Badu Isinara
159
160
158
145
Rio
148
38
146
147
89
88
FOGLIO 62
FOGLIO 27

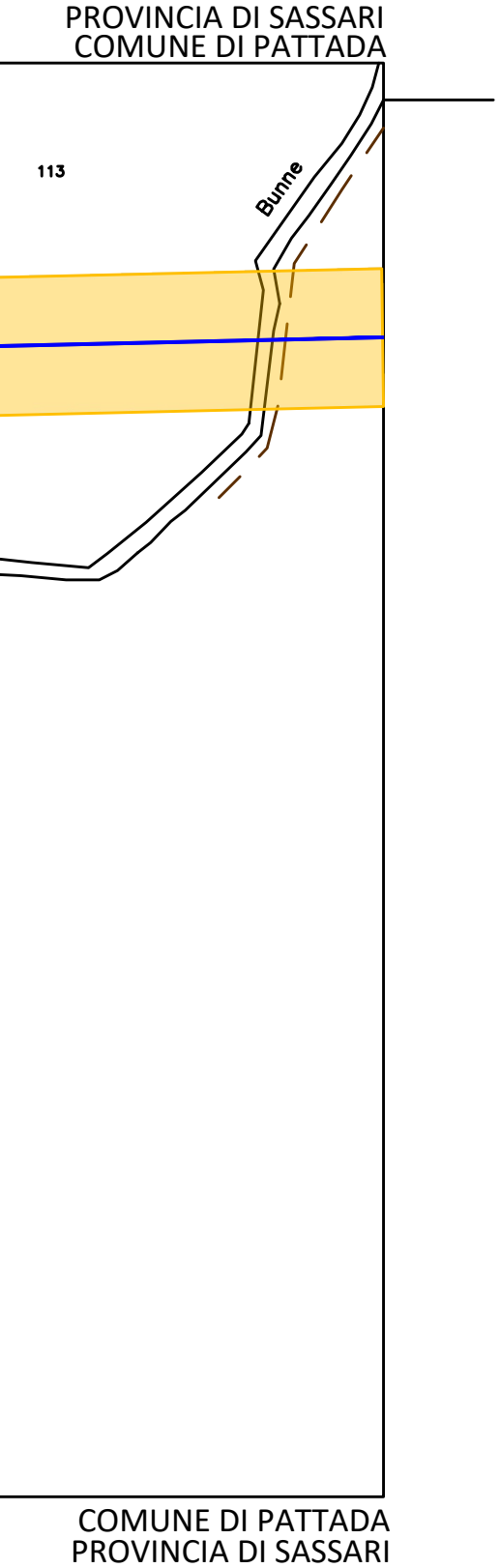
PROVINCIA DI SASSARI
COMUNE DI PATTADA
113
Bunne
COMUNE DI PATTADA
PROVINCIA DI SASSARI

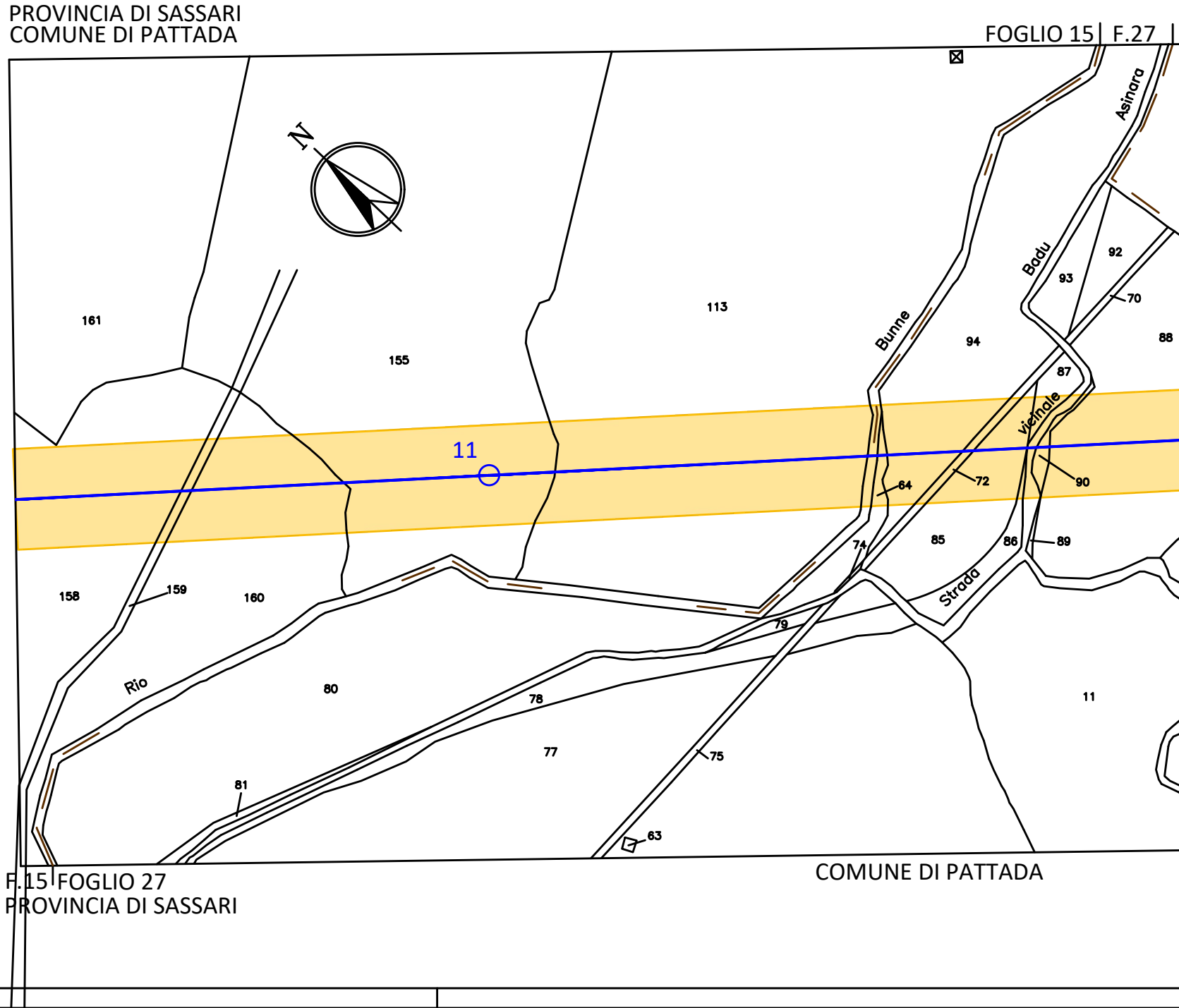
PROVINCIA DI SASSARI
COMUNE DI PATTADA
FOGLIO 15
F.27
N
Asinara
161
155
113
Bunne
Badu
93
92
70
94
88
87
Vicinale
11
64
72
90
74
85
86
89
158
159
160
Strada
79
Rio
80
78
11
77
75
81
63
F.15
FOGLIO 27
PROVINCIA DI SASSARI
COMUNE DI PATTADA

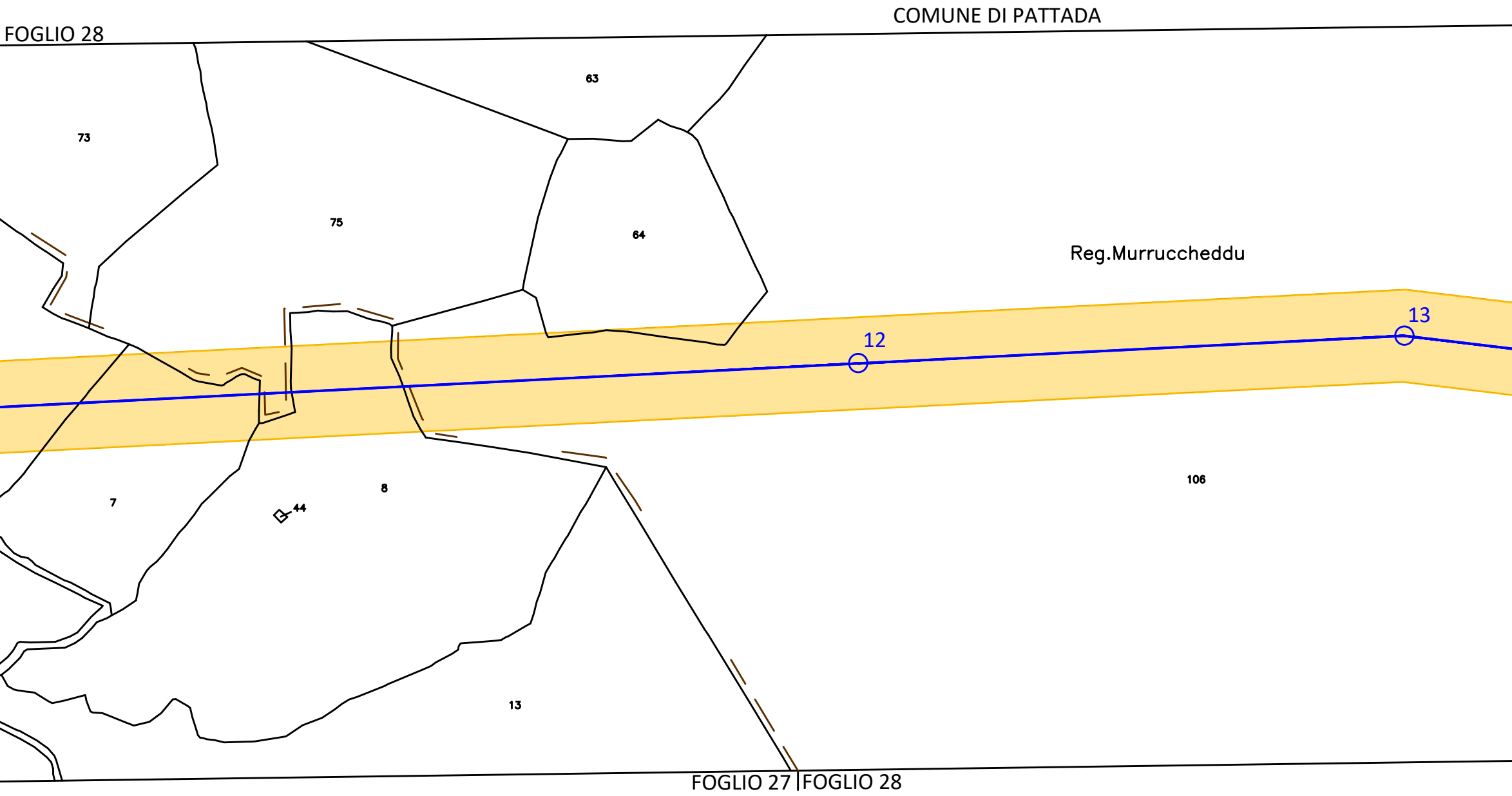
FOGLIO 28
COMUNE DI PATTADA
63
73
75
64
Reg.Murruccheddu
13
12
106
7
44
8
13
FOGLIO 27
FOGLIO 28

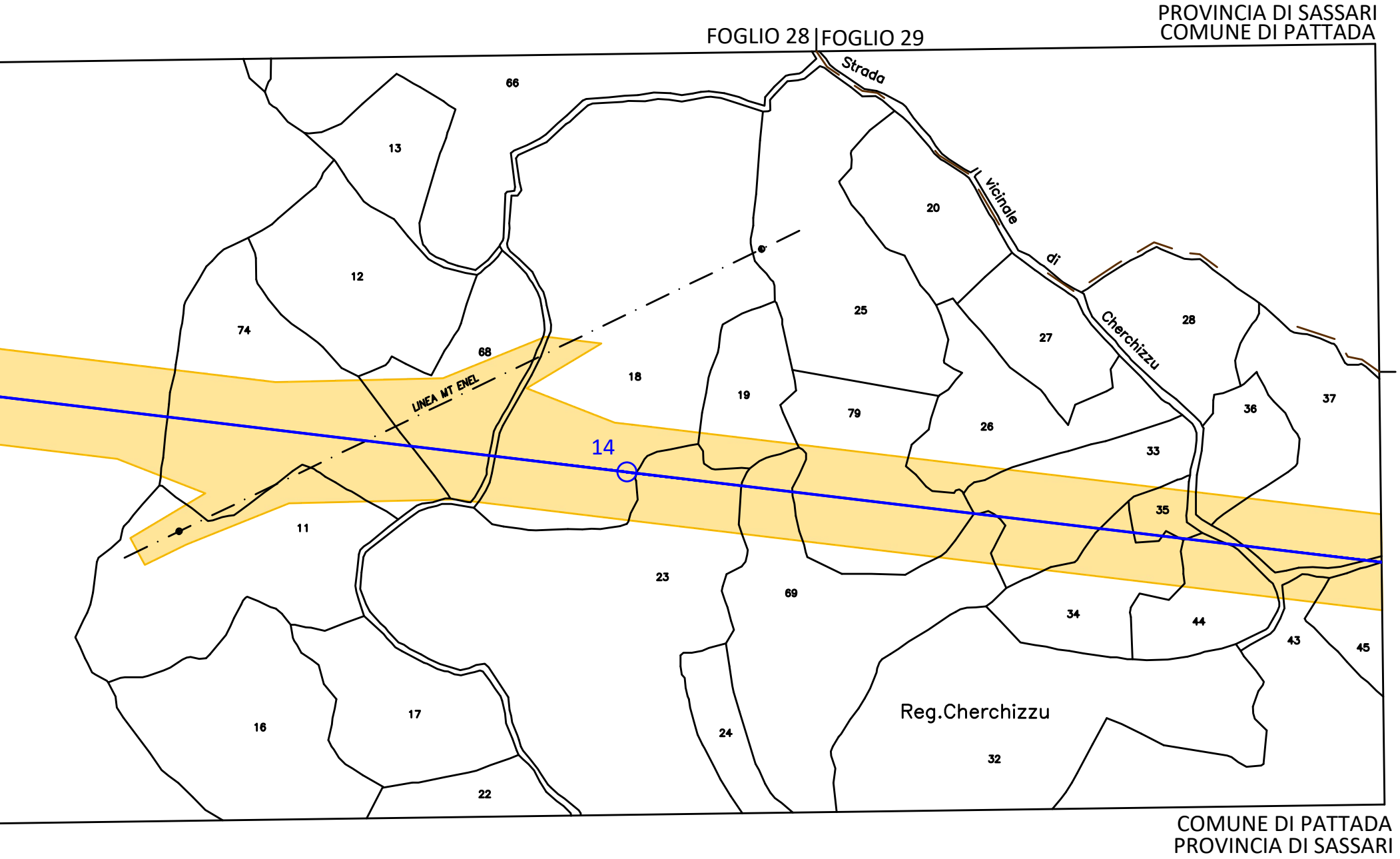
PROVINCIA DI SASSARI
COMUNE DI PATTADA
FOGLIO 28
FOGLIO 29
Strada vicinale di Cherchizzu
66
13
12
74
68
18
19
25
20
27
28
79
26
33
36
37
35
LINEA MT ENEL
14
11
23
69
34
44
43
45
16
17
22
24
Reg.Cherchizzu
32
COMUNE DI PATTADA
PROVINCIA DI SASSARI

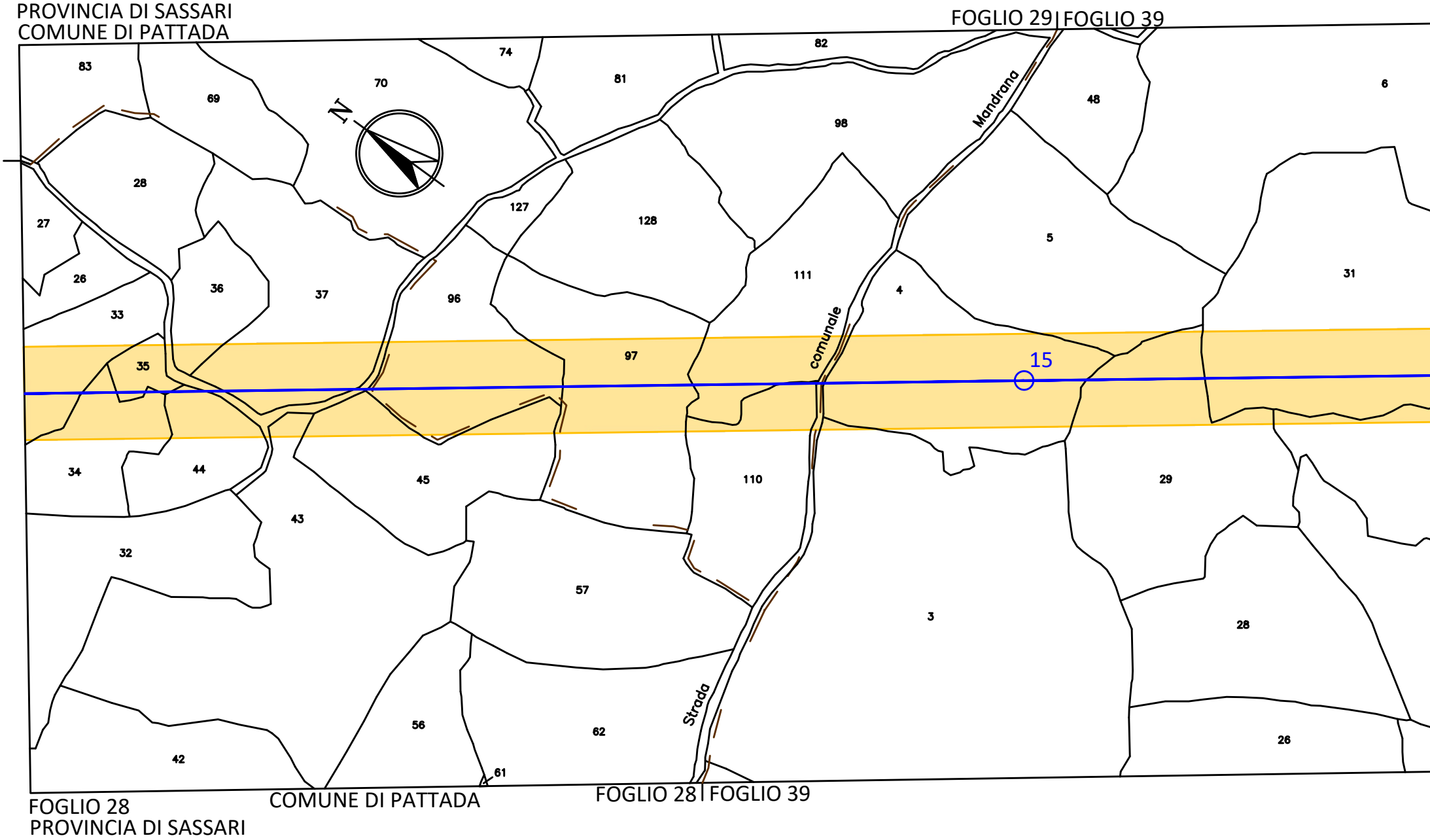
PROVINCIA DI SASSARI
COMUNE DI PATTADA
FOGLIO 29
FOGLIO 39
83
74
82
69
70
81
6
48
98
Mandrana
28
127
128
5
27
111
26
36
37
96
4
31
33
comunale
97
15
35
34
44
45
110
29
43
32
57
3
28
56
62
Strada
26
42
61
FOGLIO 28
PROVINCIA DI SASSARI
COMUNE DI PATTADA
FOGLIO 28
FOGLIO 39

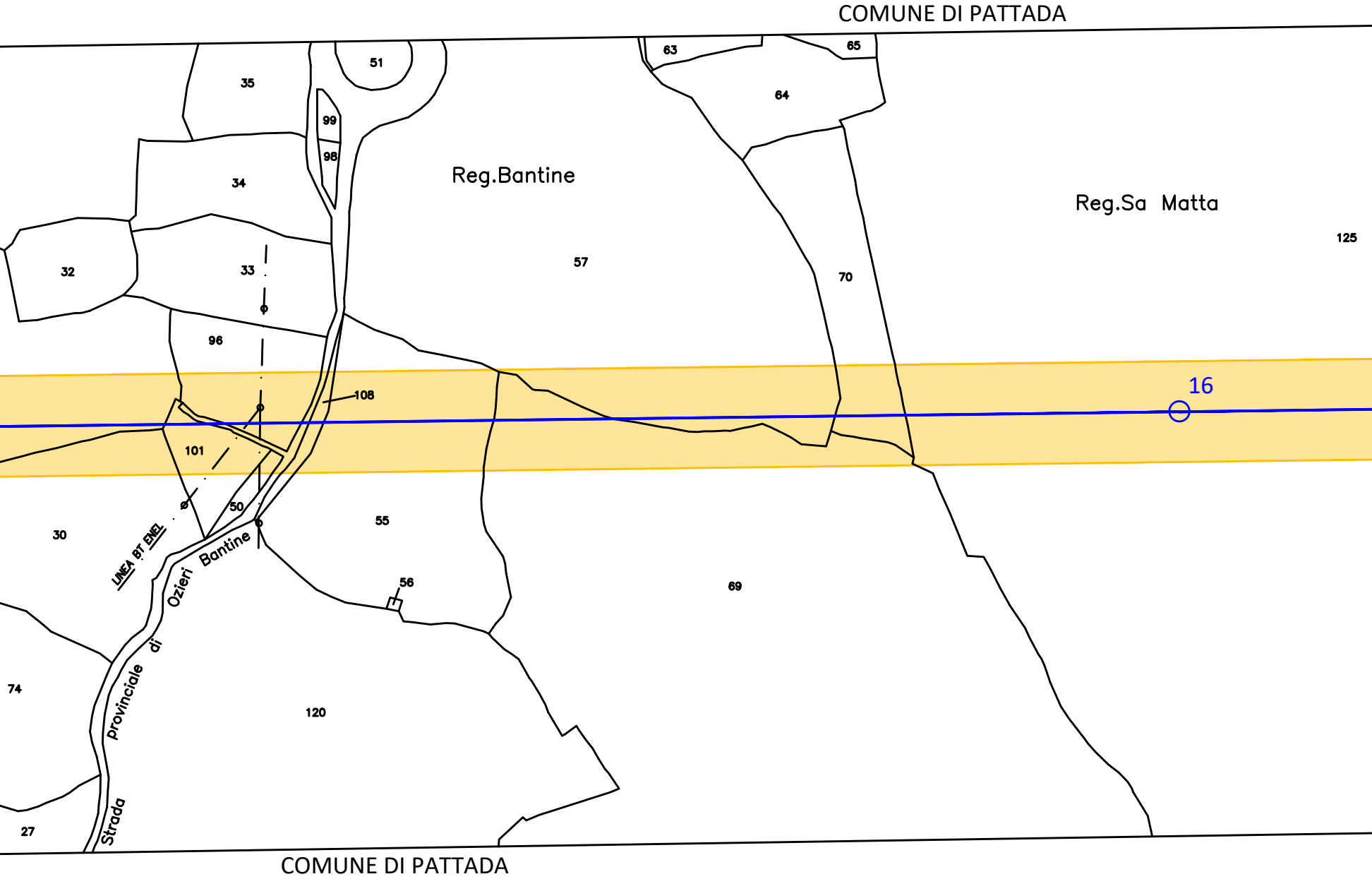
COMUNE DI PATTADA
63
65
51
35
64
99
98
Reg.Bantine
Reg.Sa Matta
34
125
57
32
33
70
96
16
108
101
50
30
55
LINEA BT ENEL
Strada provinciale di Ozieri Bantine
56
69
74
120
27
COMUNE DI PATTADA

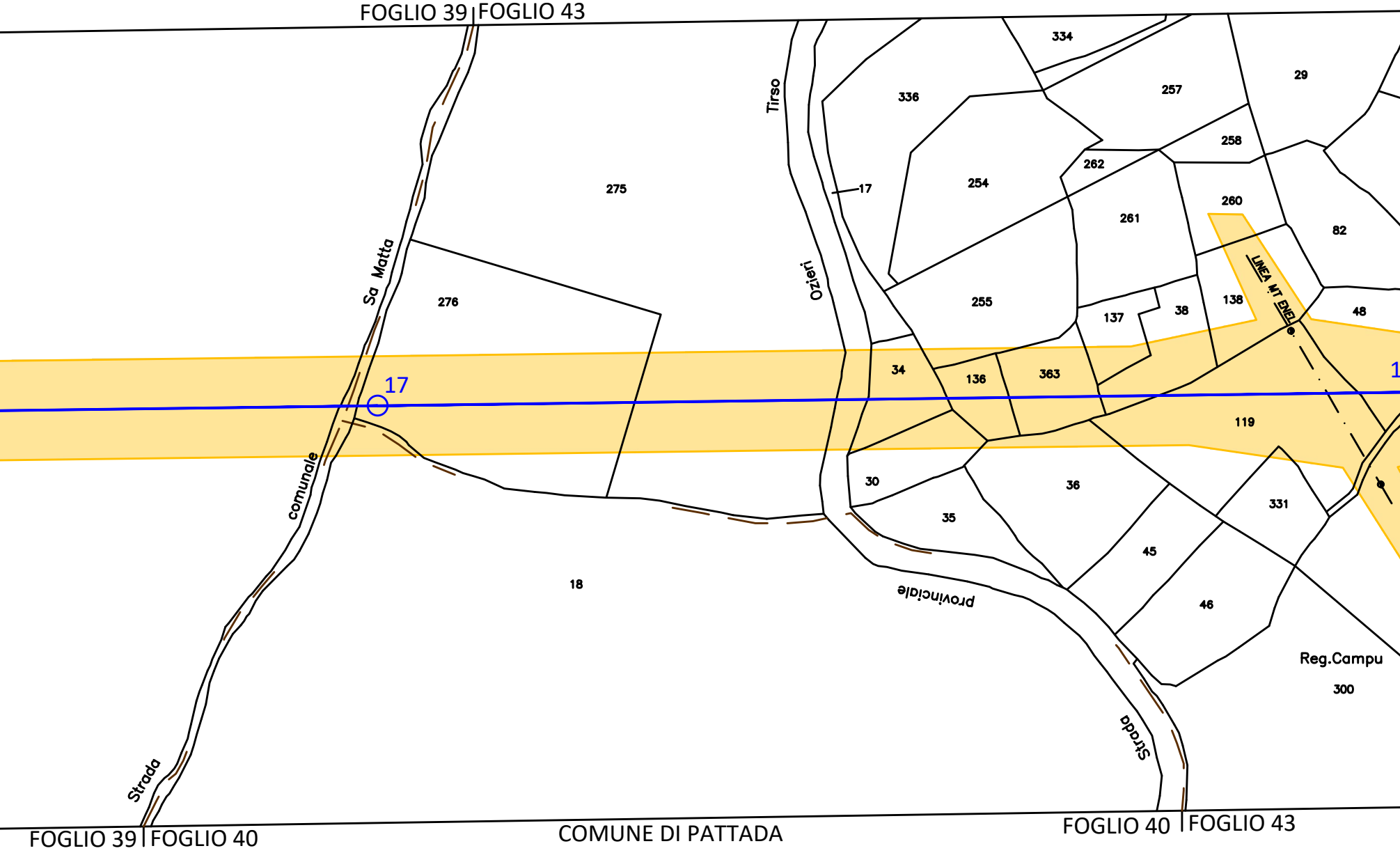
FOGLIO 39
FOGLIO 43
Strada comunale Sa Matta
Tirso
Ozieri
17
275
276
18
336
334
257
29
258
254
262
260
261
82
255
137
38
138
48
LINEA MT ENEL
34
136
363
119
30
35
36
331
45
46
Reg.Campu
300
provinciale
Strada
FOGLIO 39
FOGLIO 40
COMUNE DI PATTADA
FOGLIO 40
FOGLIO 43

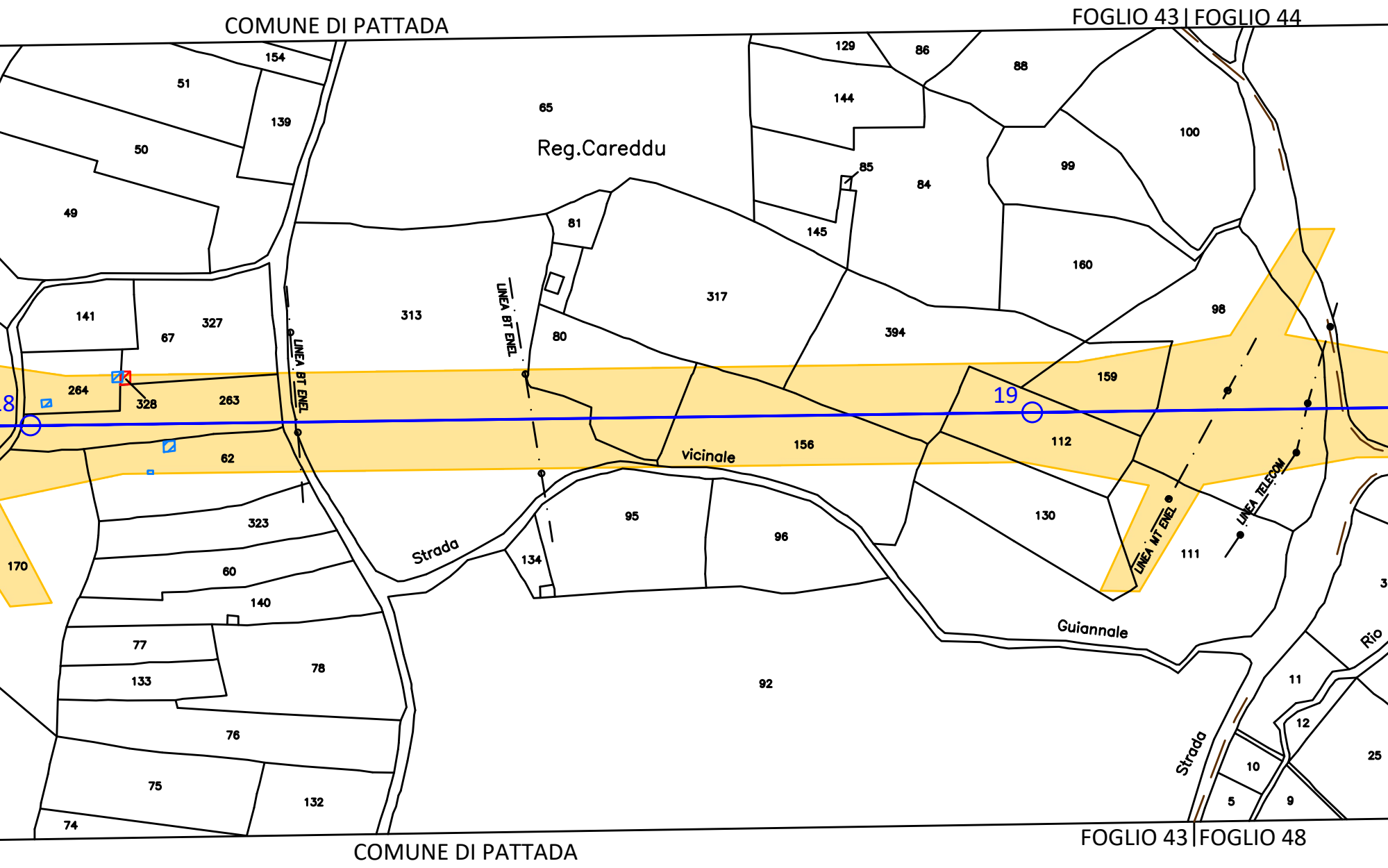

COMUNE DI PATTADA
FOGLIO 43 | FOGLIO 44
Reg.Careddu
LINEA BT ENEL
LINEA BT ENEL
LINEA MT ENEL
LINEA TELECOM
Strada
Vicinale
Guiannale
Strada
Rio
19
8
154
51
139
50
49
65
129
86
88
144
100
85
84
99
145
81
160
141
327
67
313
317
394
98
80
159
264
328
263
62
156
112
323
95
96
130
111
170
60
134
140
77
78
92
11
133
12
76
25
10
75
132
5
9
74
3
COMUNE DI PATTADA
FOGLIO 43 | FOGLIO 48

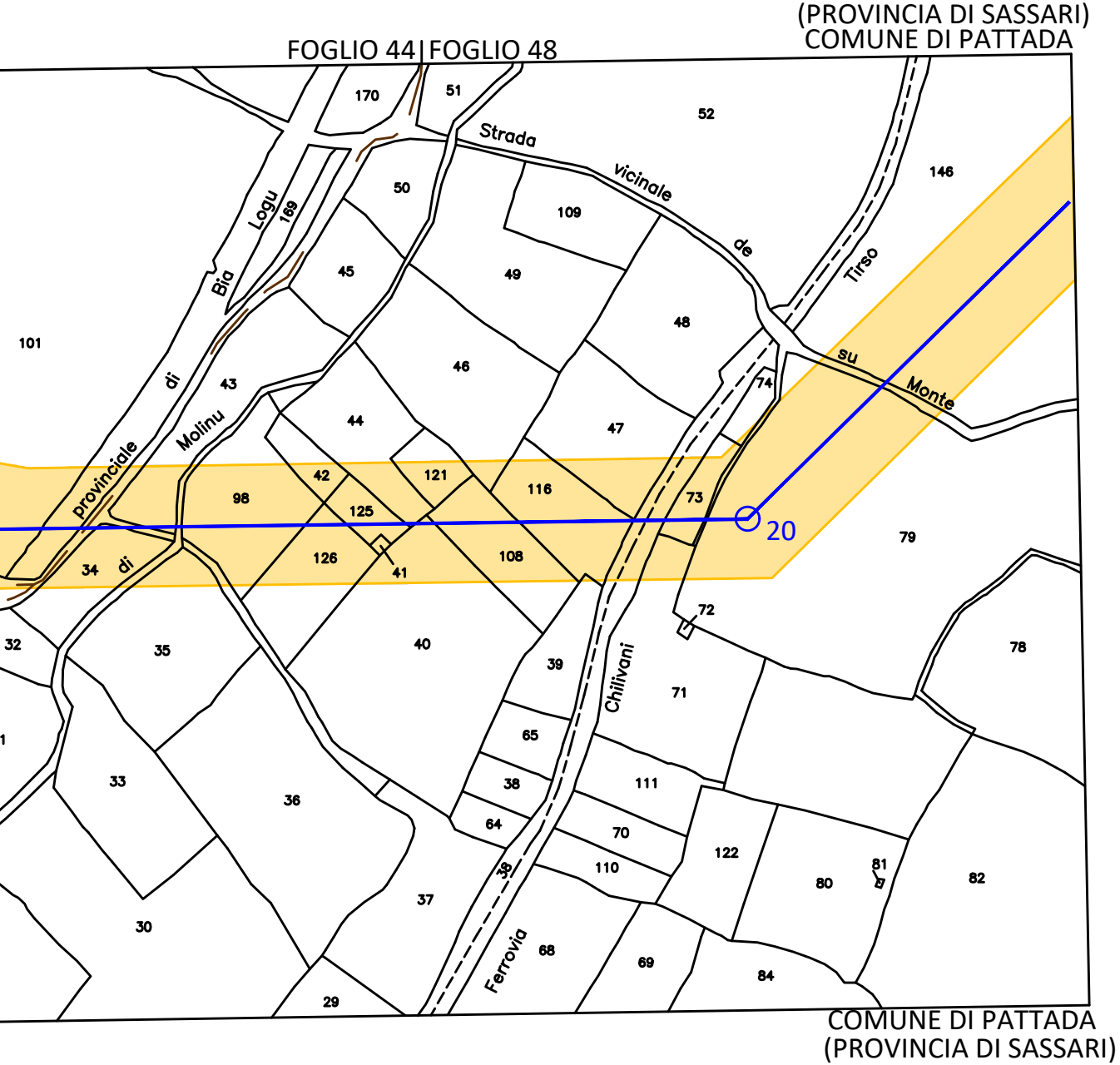
(PROVINCIA DI SASSARI)
COMUNE DI PATTADA
FOGLIO 44
FOGLIO 48
170
51
52
146
50
109
49
45
48
46
101
43
44
47
74
42
121
116
98
125
73
20
79
126
41
108
34
72
32
35
40
39
78
71
65
1
33
36
38
111
64
70
122
80
81
82
110
30
37
68
69
84
29
Strada vicinale de Tirso
su Monte
Bia di Logu
169
Molinu
provinciale di
di
Chilivani
Ferrovia
38
COMUNE DI PATTADA
(PROVINCIA DI SASSARI)

LEGENDA

4	Linea 150 kV e sostegno esistente
3N	Sostegno in progetto
2	Sostegno da demolire
🟨	D.P.A. Distanza di Prima Approssimazione
▥	Posizione Catastale fabbricati
▨	Posizione reale Recettore

(PROVINCIA DI SASSARI)
COMUNE DI PATTADA

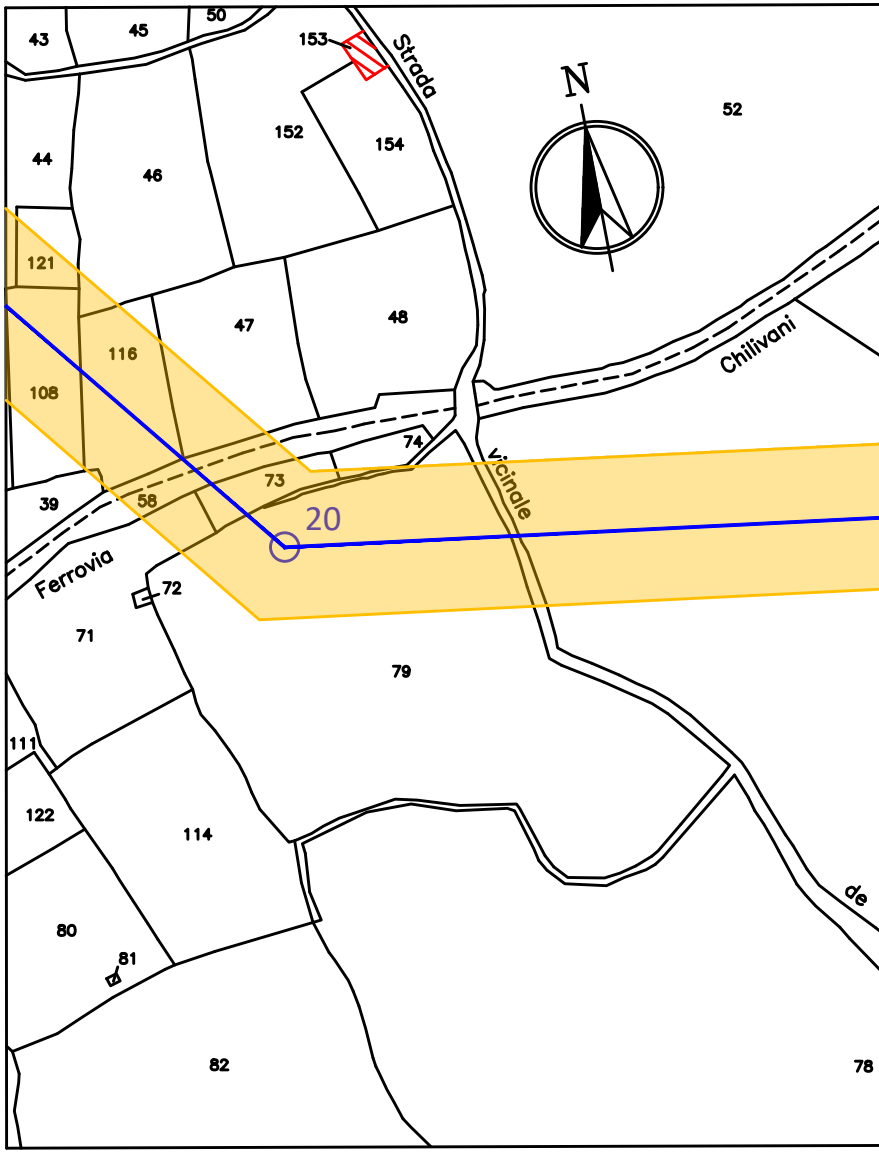
43
45
50
153
Strada
52
N
44
46
152
154
121
47
48
116
108
Chilivani
74
Vicinale
73
39
58
20
Ferrovia
72
71
79
111
122
114
de
80
81
82
78

COMUNE DI PATTADA
(PROVINCIA DI SASSARI)

DOTT. ING. GIOVANNI A. SARACENO N. 1029

Revisione	Data	DESCRIZIONE	Redatto	Approvato
01	Aprile 2021	Revisione dopo commenti Terna	3E	GES2
00	Luglio 2020	Emissione	3E	GES2

Cliente GREENENERGYSARDEGNA2	Commessa POTENZIAMENTO ELETTRODOTTO RTN 150 kV "Chilivani-Ozieri-Buddusò-Siniscola 2"	Scala 1:4.000
		Formato A4L Foglio 2 di 3
3E Ingegneria S.r.l.	Titolo Linea 385 "Centrale Ozieri - C.P. Buddusò" Planimetria su mappa catastale con DPA	Id. 020.20.01.W15

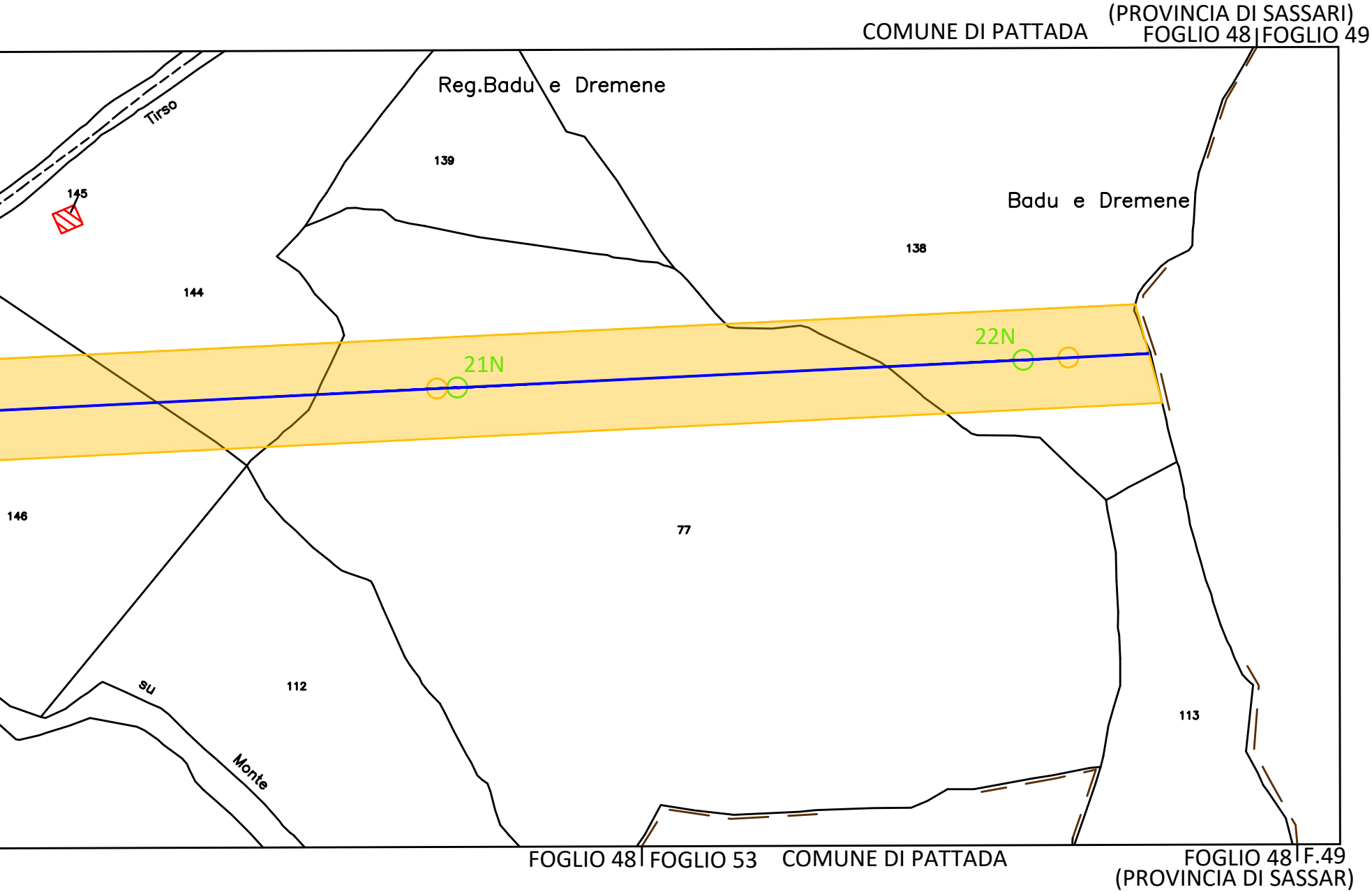
COMUNE DI PATTADA
(PROVINCIA DI SASSARI)
FOGLIO 48
FOGLIO 49
Reg.Badu e Dremene
Tirso
139
145
Badu e Dremene
138
144
22N
21N
146
77
su
112
Monte
113
FOGLIO 48
FOGLIO 53
COMUNE DI PATTADA
FOGLIO 48
F.49
(PROVINCIA DI SASSAR)

FOGLIO 48

FOGLIO 49
(PROVINCIA DI SASSARI)

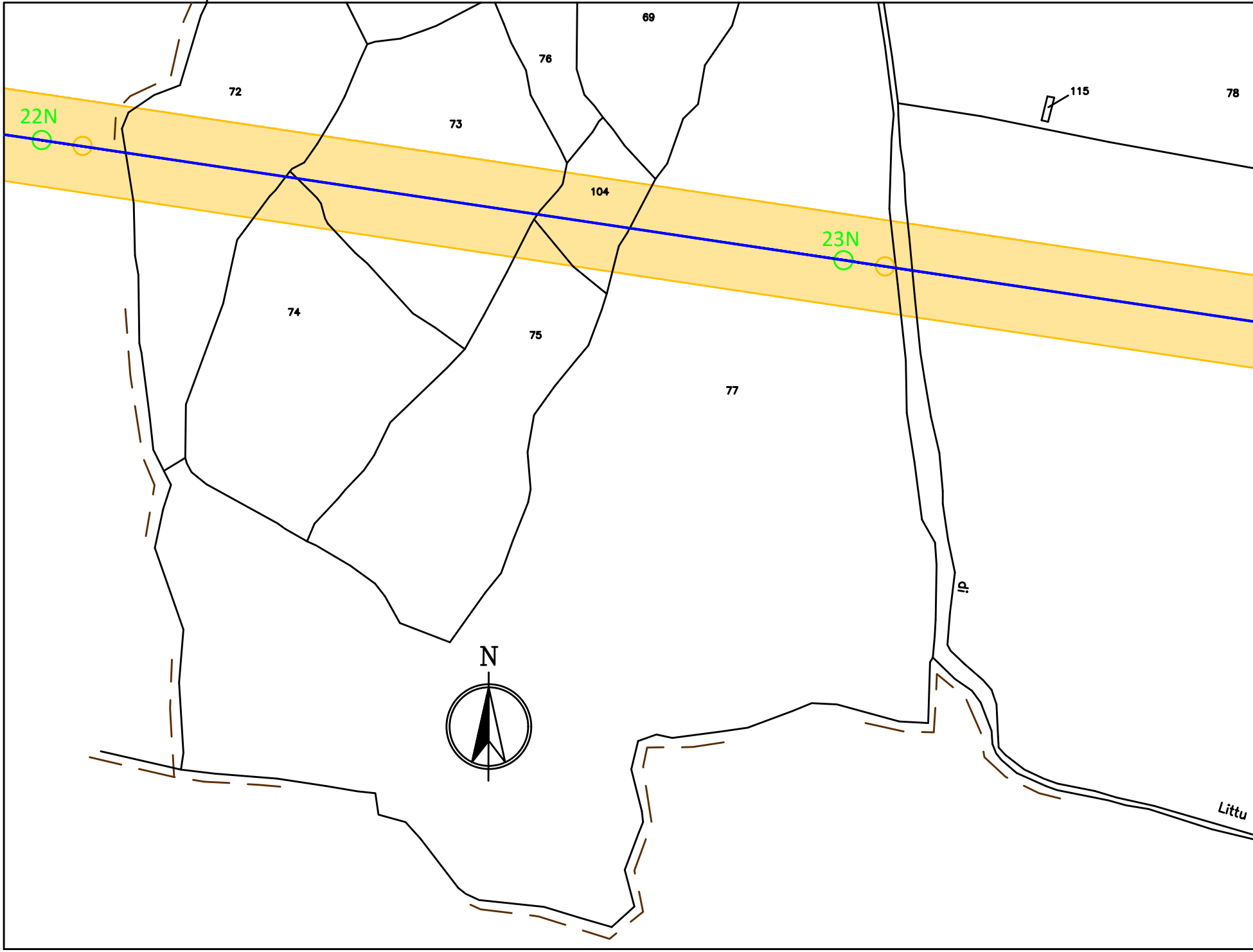
69
76
72
73
115
78
22N
104
23N
74
75
77
di
N
Littu

FOGLIO 53
(PROVINCIA DI SASSARI)

COMUNE DI PATTADA

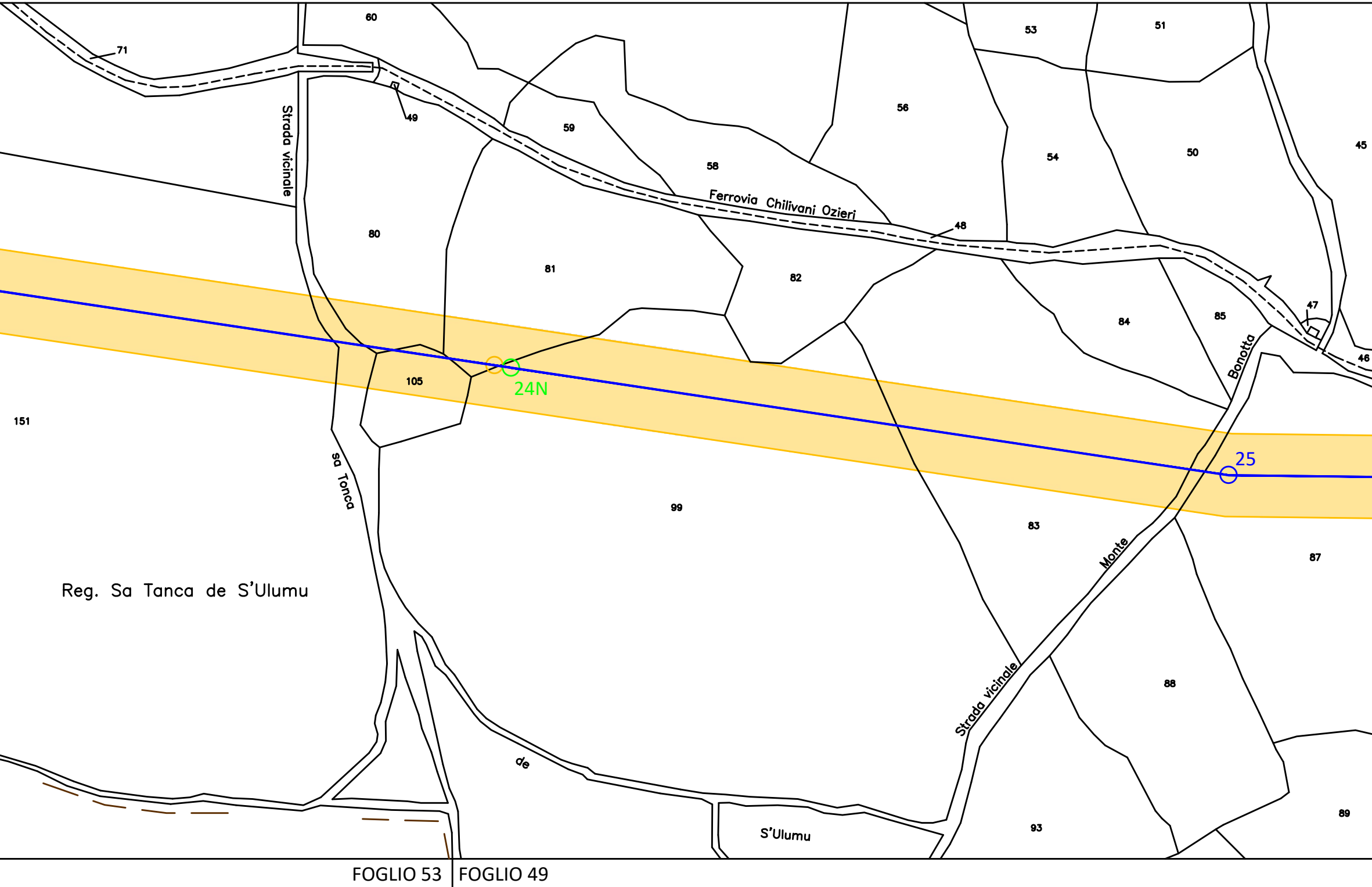
60
71
49
59
58
56
53
51
54
50
45
Strada vicinale
Ferrovia Chilivani Ozieri
48
80
81
82
84
85
47
46
Bonotta
105
24N
151
sa Tonca
99
25
83
87
Monte
Reg. Sa Tanca de S'Ulumu
88
Strada vicinale
de
S'Ulumu
93
89
FOGLIO 53
FOGLIO 49

COMUNE DI PATTADA

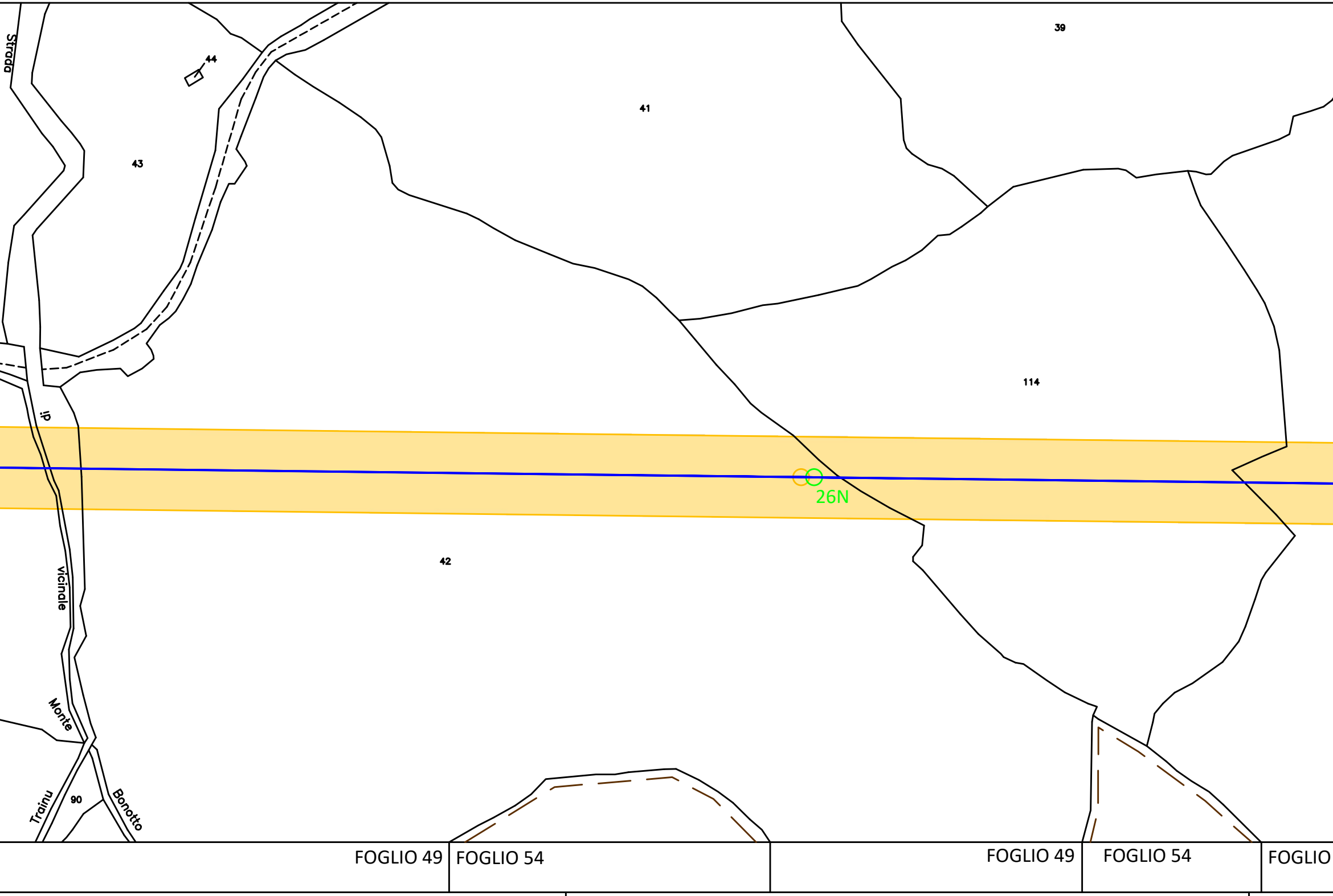
Strada
44
43
41
39
114
di
Vicinale
26N
42
Monte
Trainu
90
Bonotto
FOGLIO 49
FOGLIO 54
FOGLIO 49
FOGLIO 54
FOGLIO

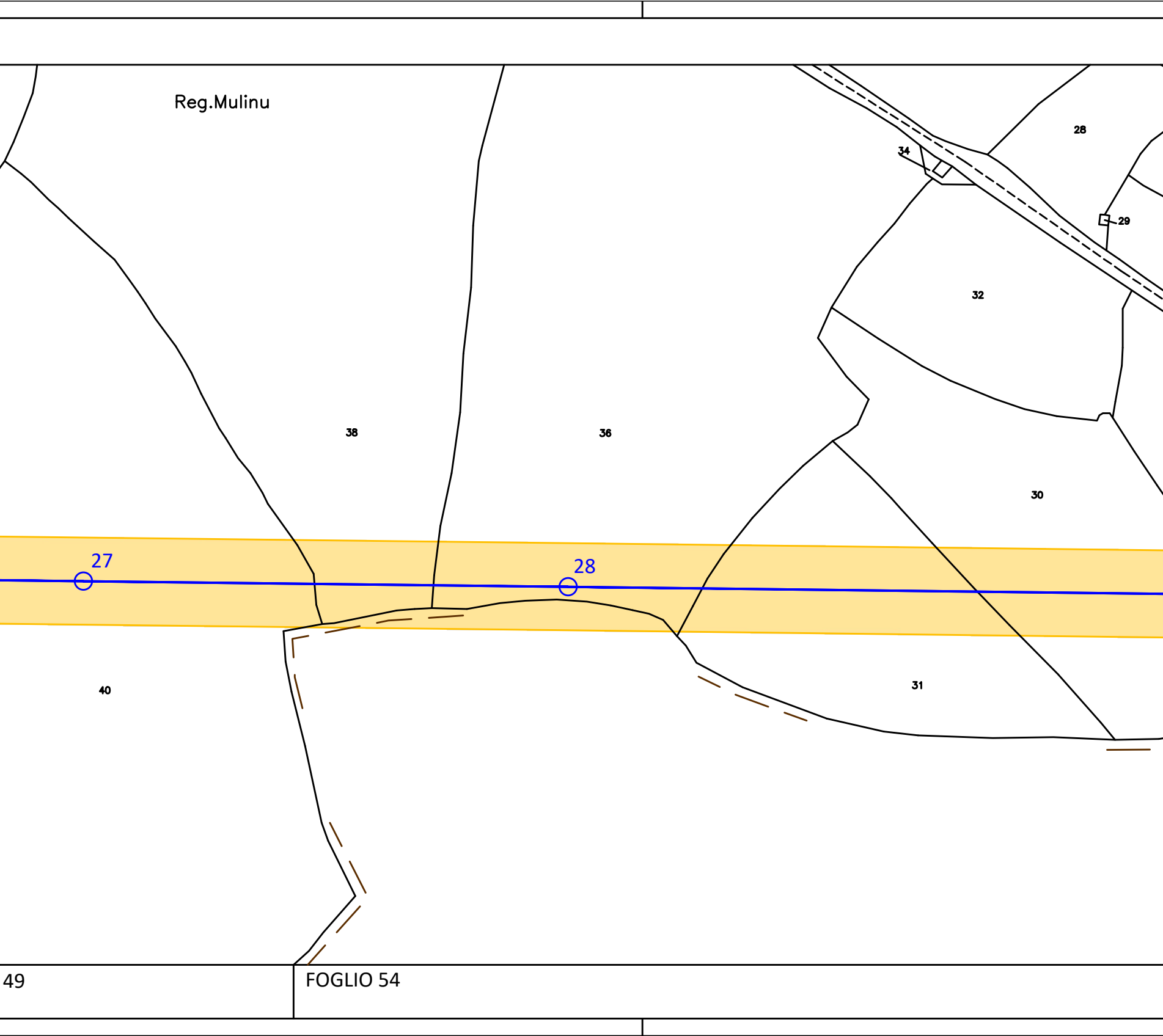
Reg.Mulinu
28
34
29
32
38
36
30
27
28
40
31
49
FOGLIO 54

FOGLIO 49 FOGLIO 38 COMUNE DI PATTADA PROVINCIA DI SASSARI

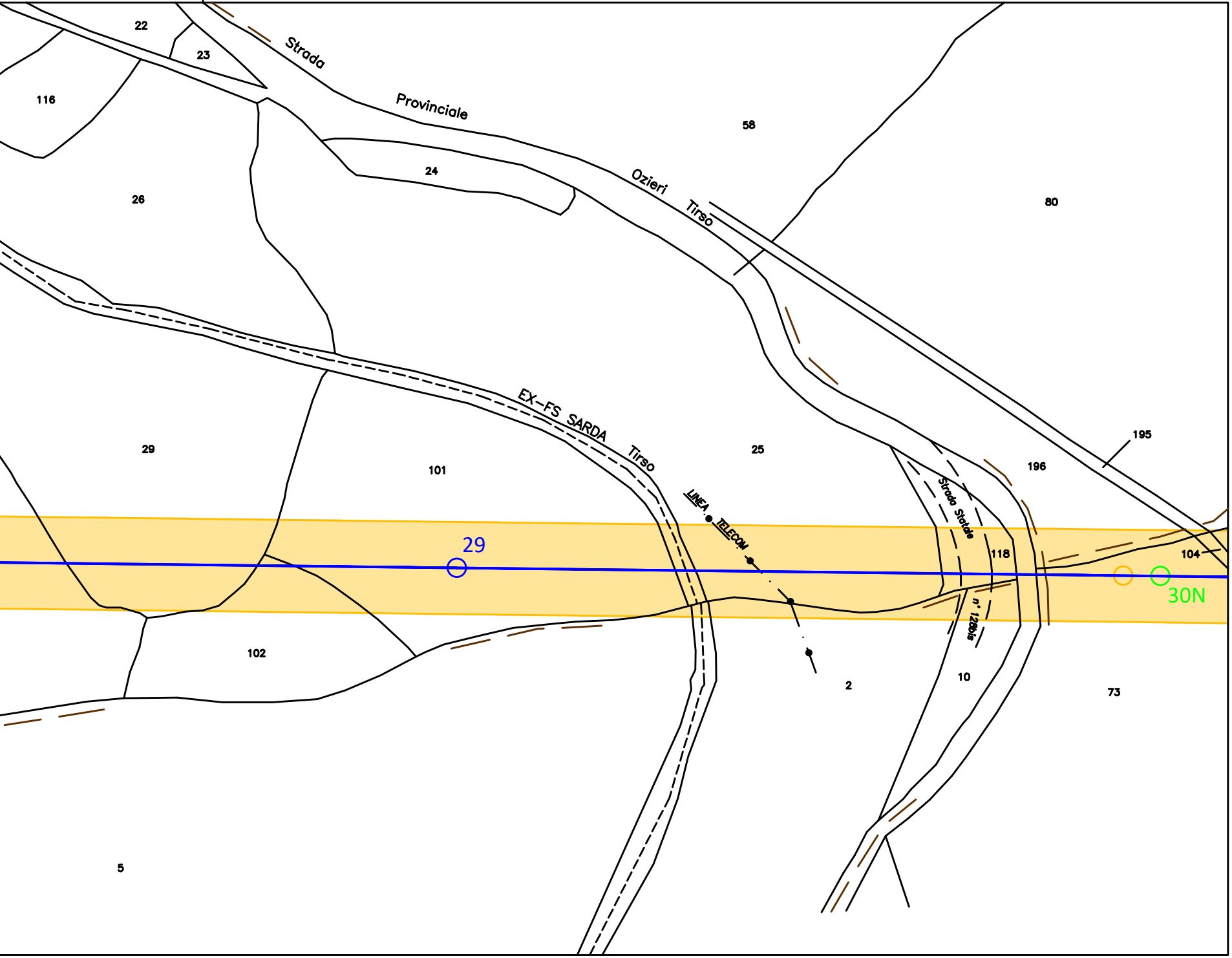
22
23
Strada Provinciale Ozieri Tirso
116
24
58
26
80
EX–FS SARDA Tirso
LINEA TELECOM
25
196
195
29
101
Strada Statale n° 128bis
118
104
29
30N
102
10
2
73
5

PROVINCIA DI SASSARI

PROVINCIA DI SASSARI
COMUNE DI PATTADA

FOGLIO 38 FOGLIO 50

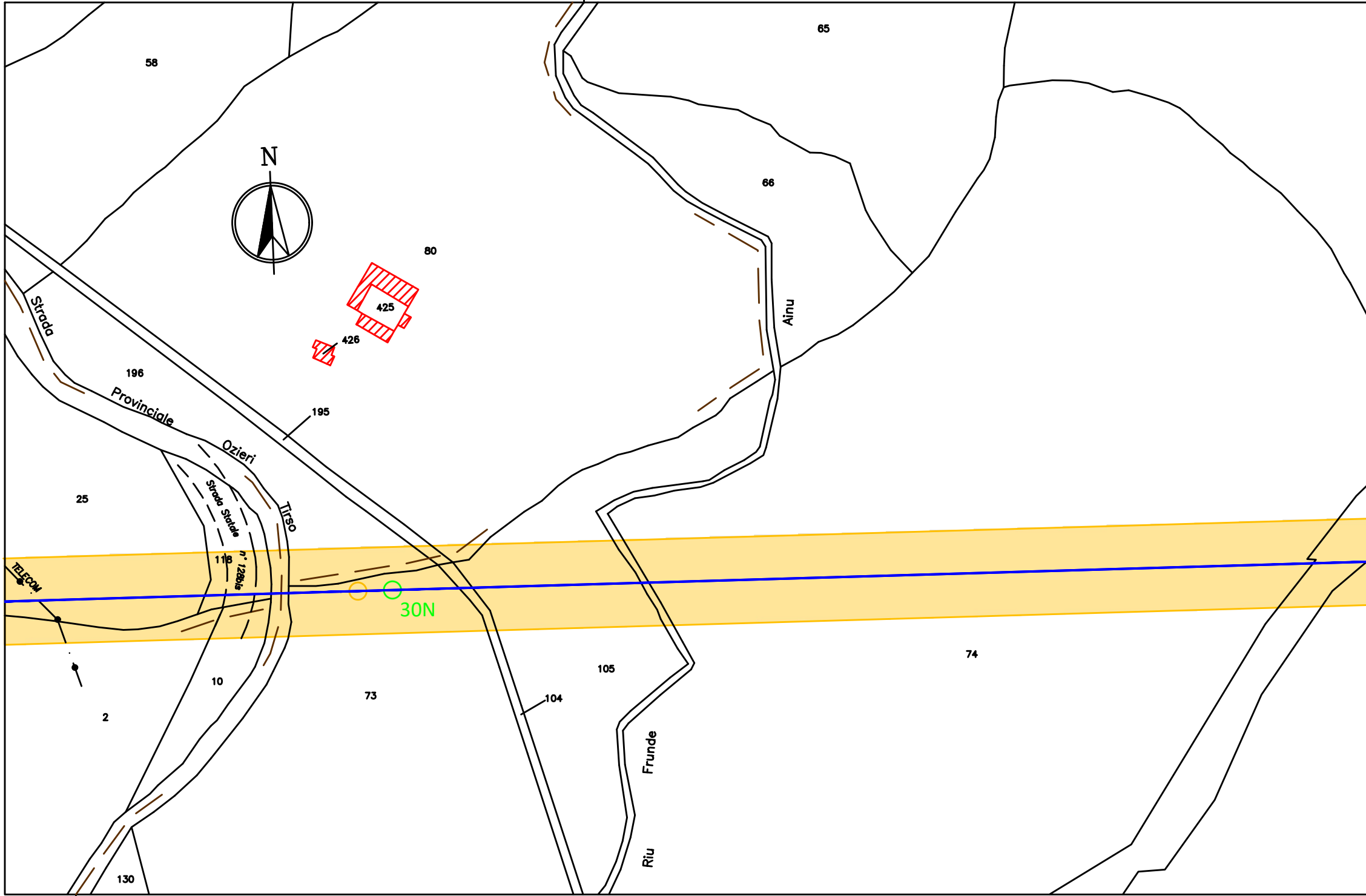
65
58
N
66
80
425
Ainu
426
196
Strada
Provinciale
Ozieri
Tirso
195
25
Strada Statale
n° 128bis
118
TELECOM
30N
105
74
10
73
104
2
Frunde
Riu
130

FOGLIO 50
PROVINCIA DI SASSARI

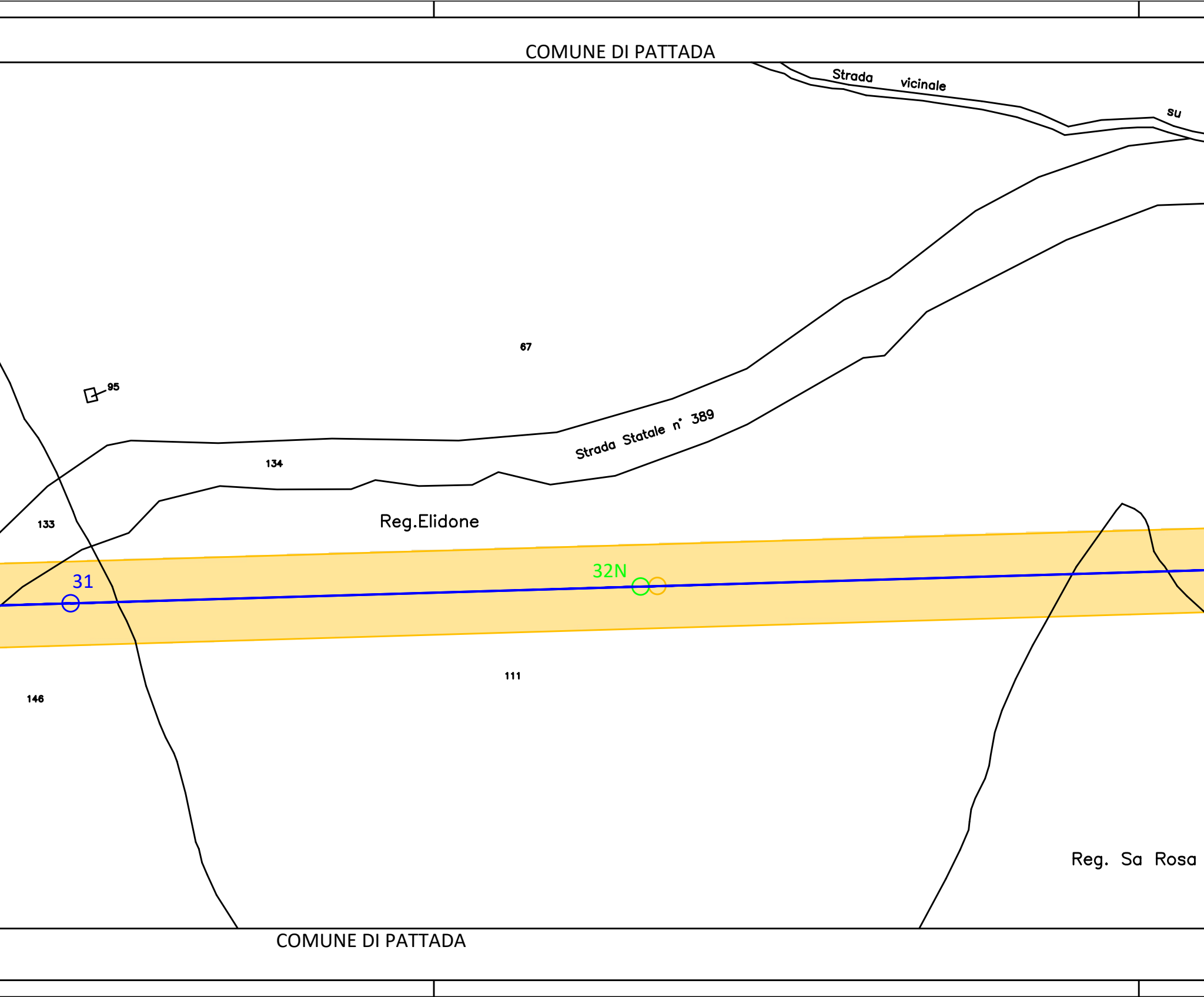
COMUNE DI PATTADA
Strada vicinale su
67
95
134
Strada Statale n° 389
133
Reg.Elidone
31
32N
146
111
Reg. Sa Rosa
COMUNE DI PATTADA

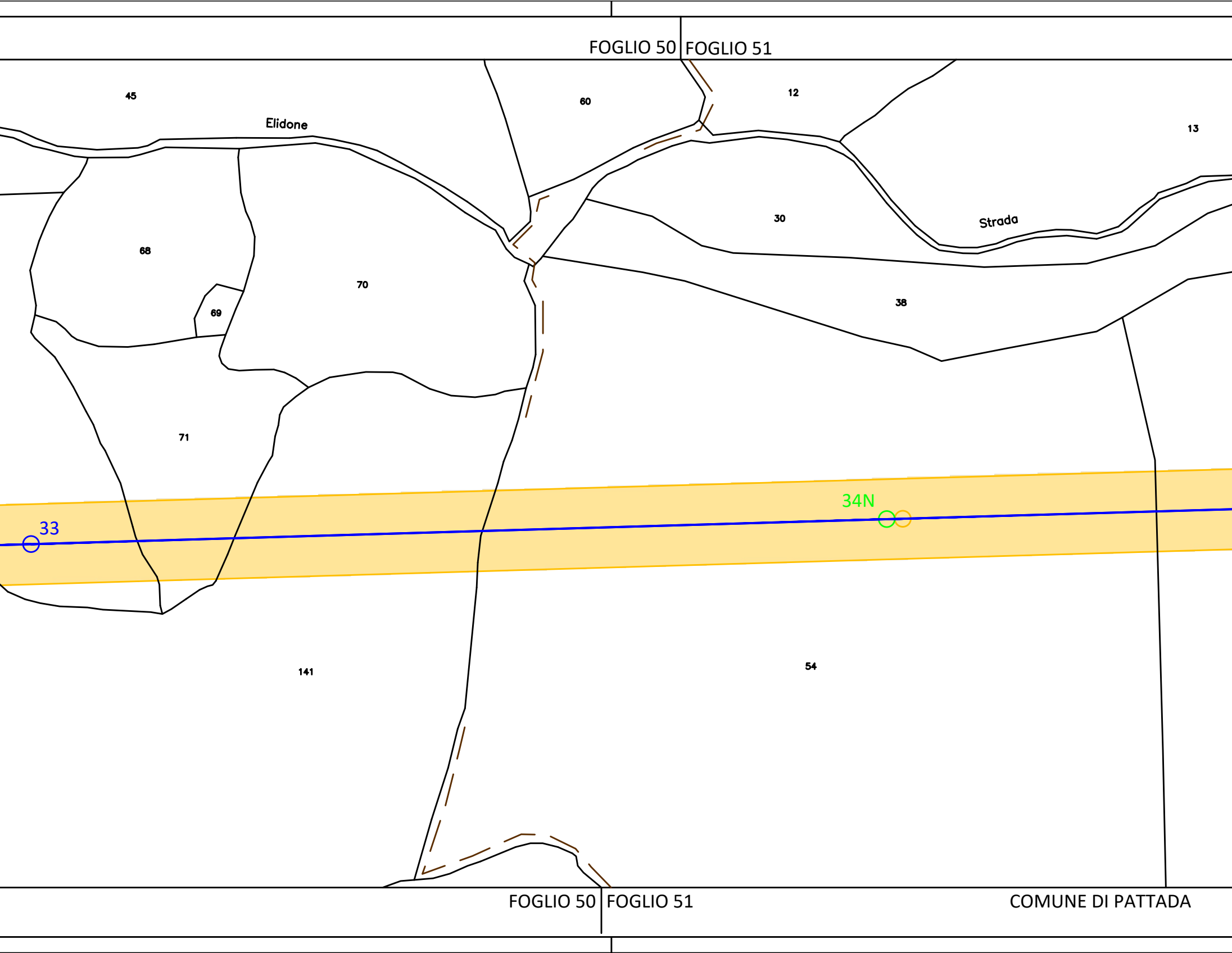
FOGLIO 50
FOGLIO 51
45
60
12
13
Elidone
68
70
69
30
Strada
38
71
33
34N
141
54
FOGLIO 50
FOGLIO 51
COMUNE DI PATTADA

COMUNE DI PATTADA

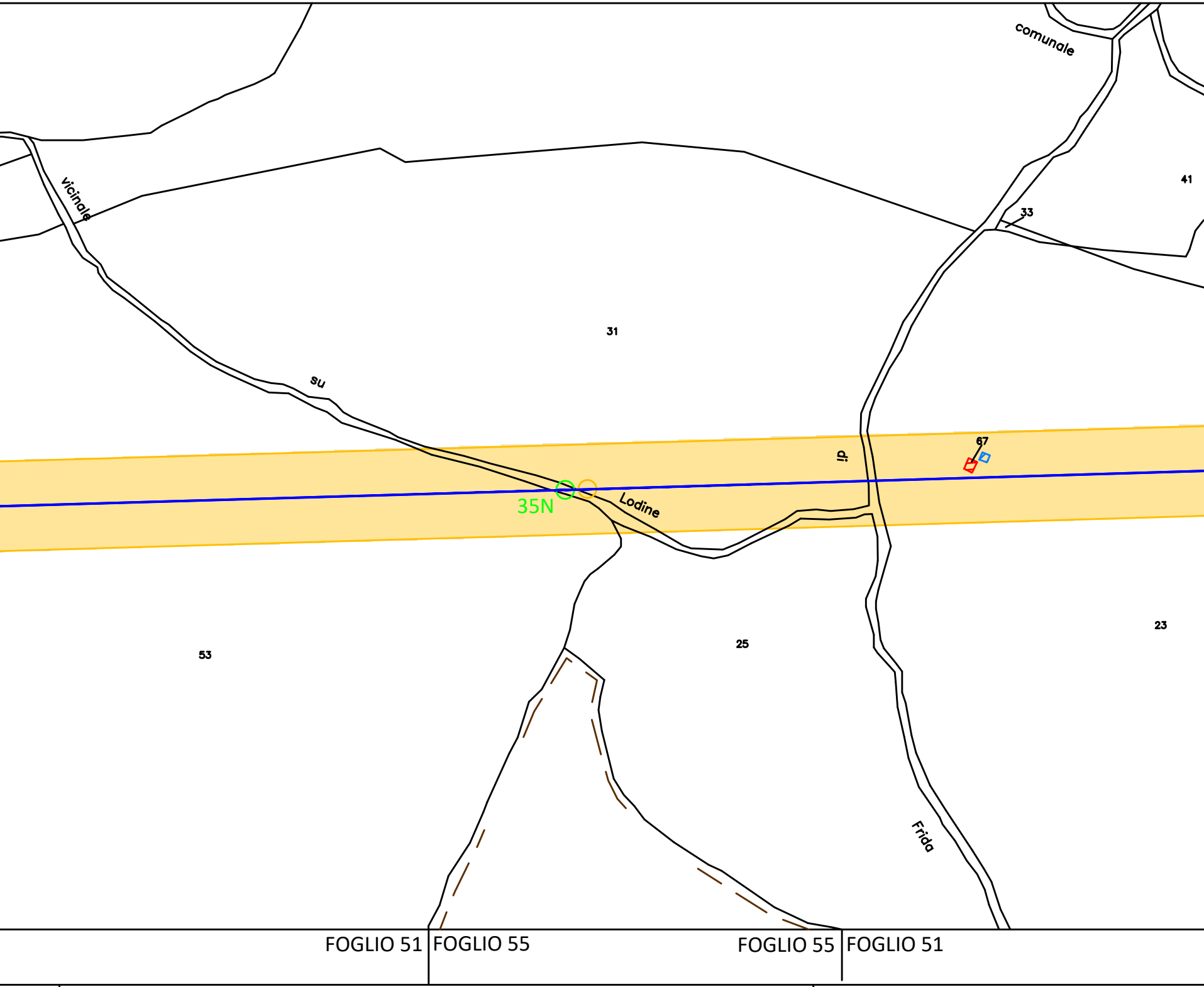
comunale
vicinale
41
33
31
su
di
67
35N
Lodine
53
25
23
Frida
FOGLIO 51
FOGLIO 55
FOGLIO 55
FOGLIO 51

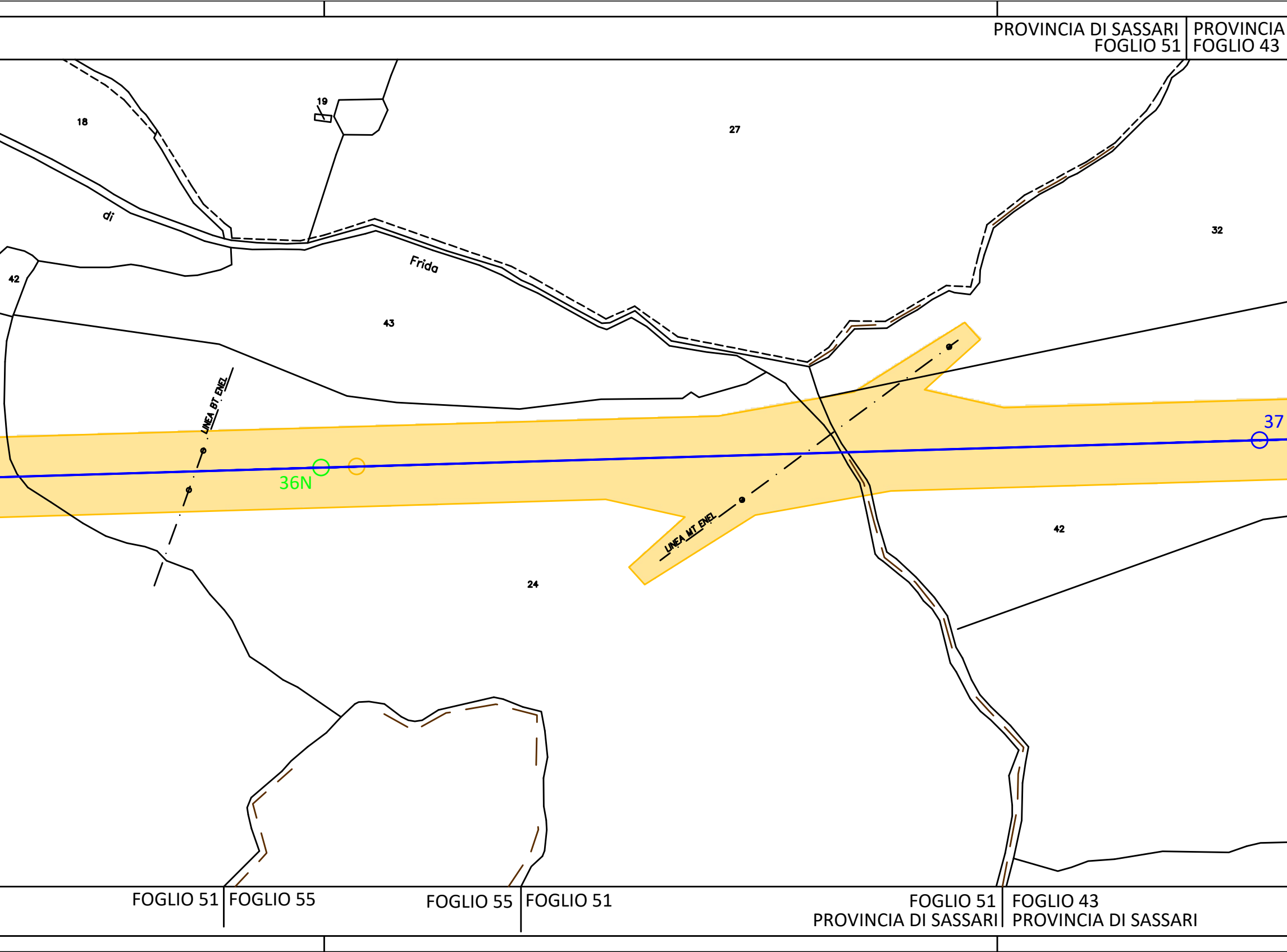
PROVINCIA DI SASSARI
FOGLIO 51
PROVINCIA
FOGLIO 43
19
18
27
32
di
Frida
42
43
LINEA BT ENEL
37
36N
LINEA MT ENEL
42
24
FOGLIO 51
FOGLIO 55
FOGLIO 55
FOGLIO 51
FOGLIO 51
PROVINCIA DI SASSARI
FOGLIO 43
PROVINCIA DI SASSARI

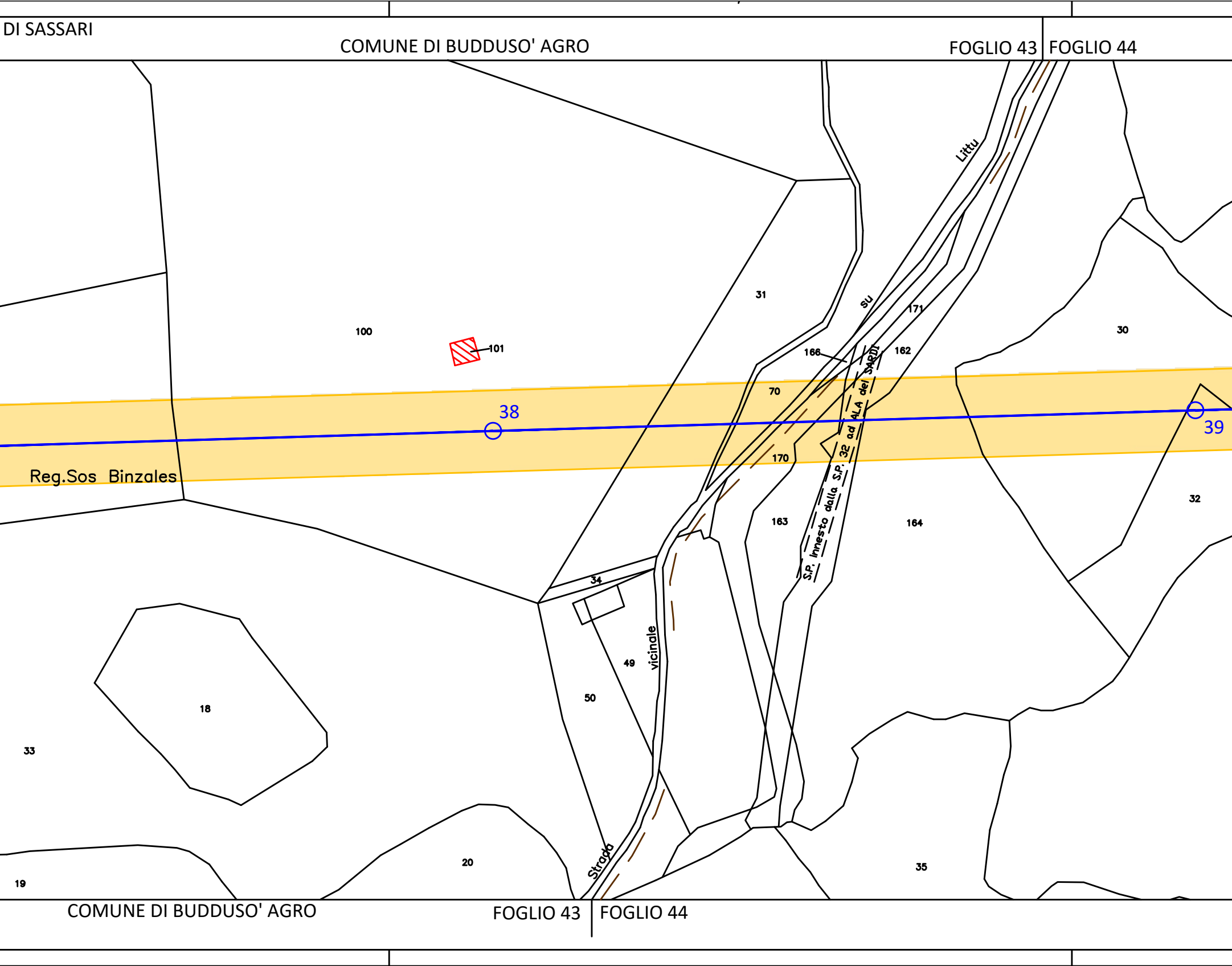
DI SASSARI
COMUNE DI BUDDUSO' AGRO
FOGLIO 43
FOGLIO 44
100
101
31
Littu
su
171
166
162
30
70
38
39
Reg.Sos Binzales
170
S.P. Innesto dalla S.P. 32 ad ALA del SARDI
163
164
32
34
vicinale
49
50
18
33
Strada
20
19
35
COMUNE DI BUDDUSO' AGRO
FOGLIO 43
FOGLIO 44

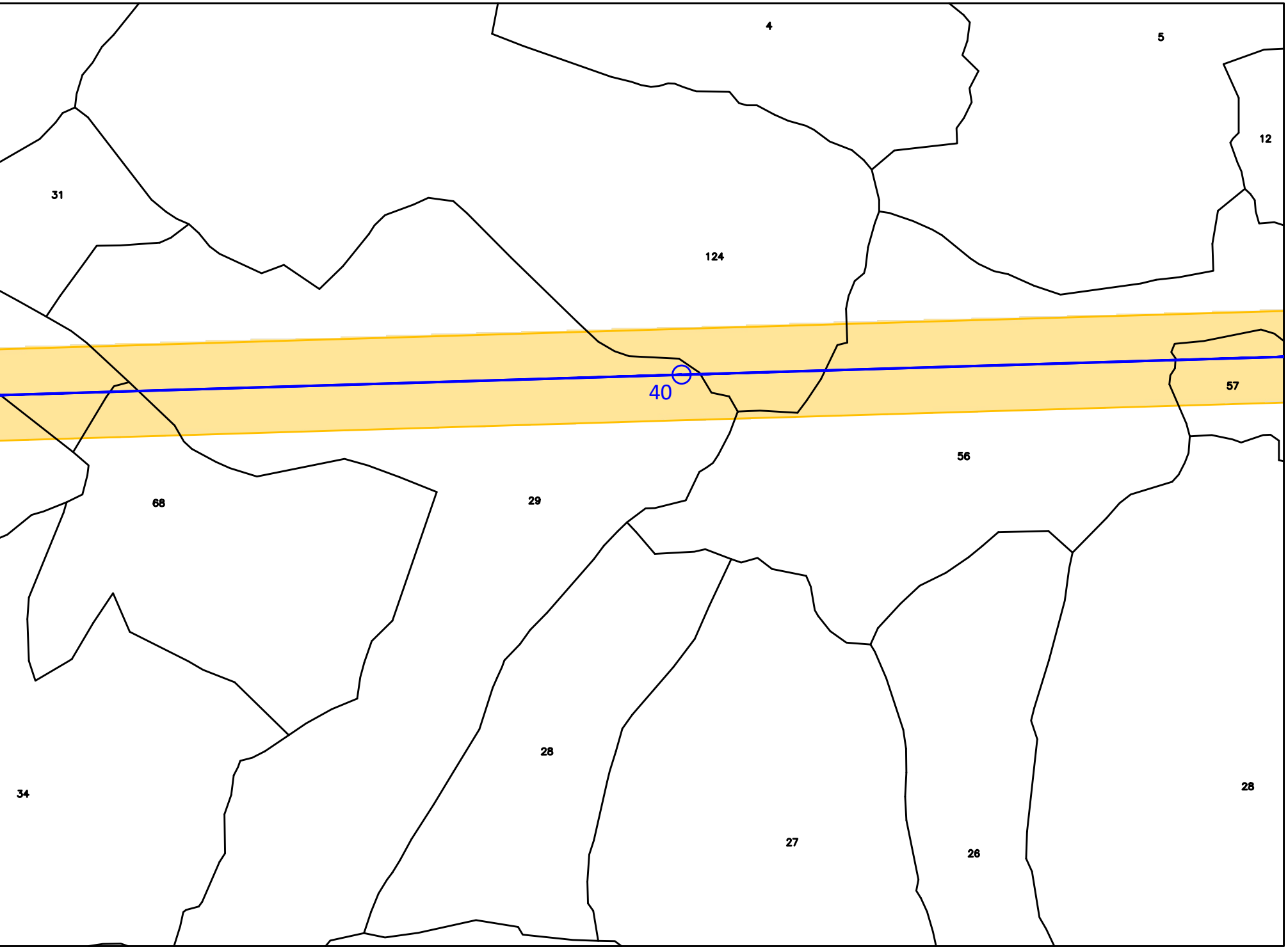
4
5
12
31
124
40
57
56
68
29
28
34
27
26
28

LEGENDA

- 4 — Linea 150 kV e sostegno esistente
- 3N — Sostegno in progetto
- 2 — Sostegno da demolire
- 🟧 D.P.A. Distanza di Prima Approssimazione
- 🟥 Posizione Catastale fabbricati
- 🟦 Posizione reale Recettore

DOTT. ING. GIOVANNI A. SARACENO N° 1629

01	Aprile 2021	Revisione dopo commenti Terna	3E	GES2
00	Luglio 2020	Emissione	3E	GES2
Revisione	Data	DESCRIZIONE	Redatto	Approvato

Cliente GREENENERGYSARDEGNA2	Commessa POTENZIAMENTO ELETTRODOTTO RTN 150 kV "Chilivani-Ozieri-Buddusò-Siniscola 2"	Scala 1:4.000
		Formato A4L | Foglio 3 di 3
3E Ingegneria S.r.l.	Titolo Linea 385 "Centrale Ozieri - C.P. Buddusò" Planimetria su mappa catastale con DPA	Id. 020.20.01.W15

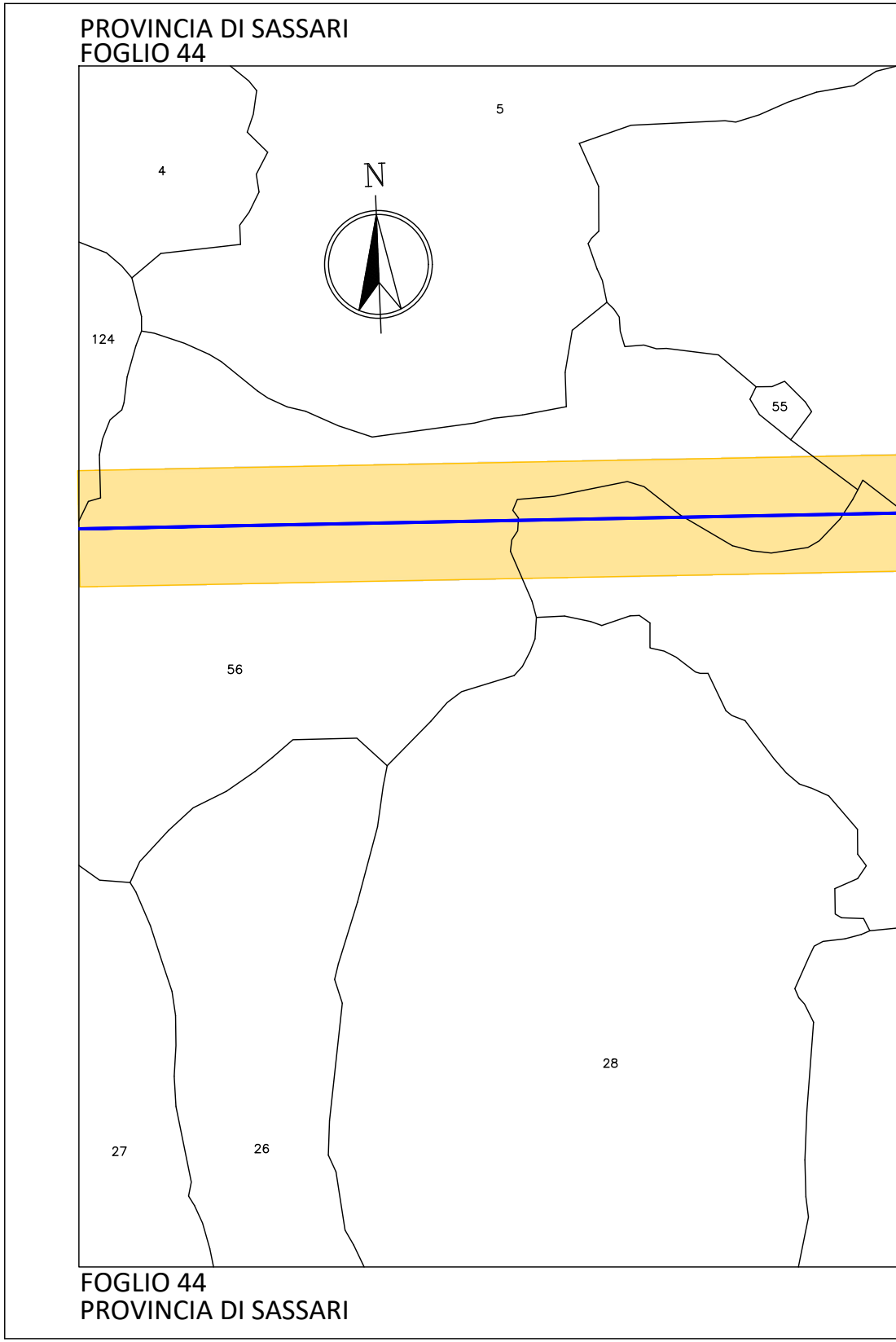
PROVINCIA DI SASSARI
FOGLIO 44
N
5
4
124
55
56
28
27
26
FOGLIO 44
PROVINCIA DI SASSARI

COMUNE BUDDUSO' S.ne AGRO

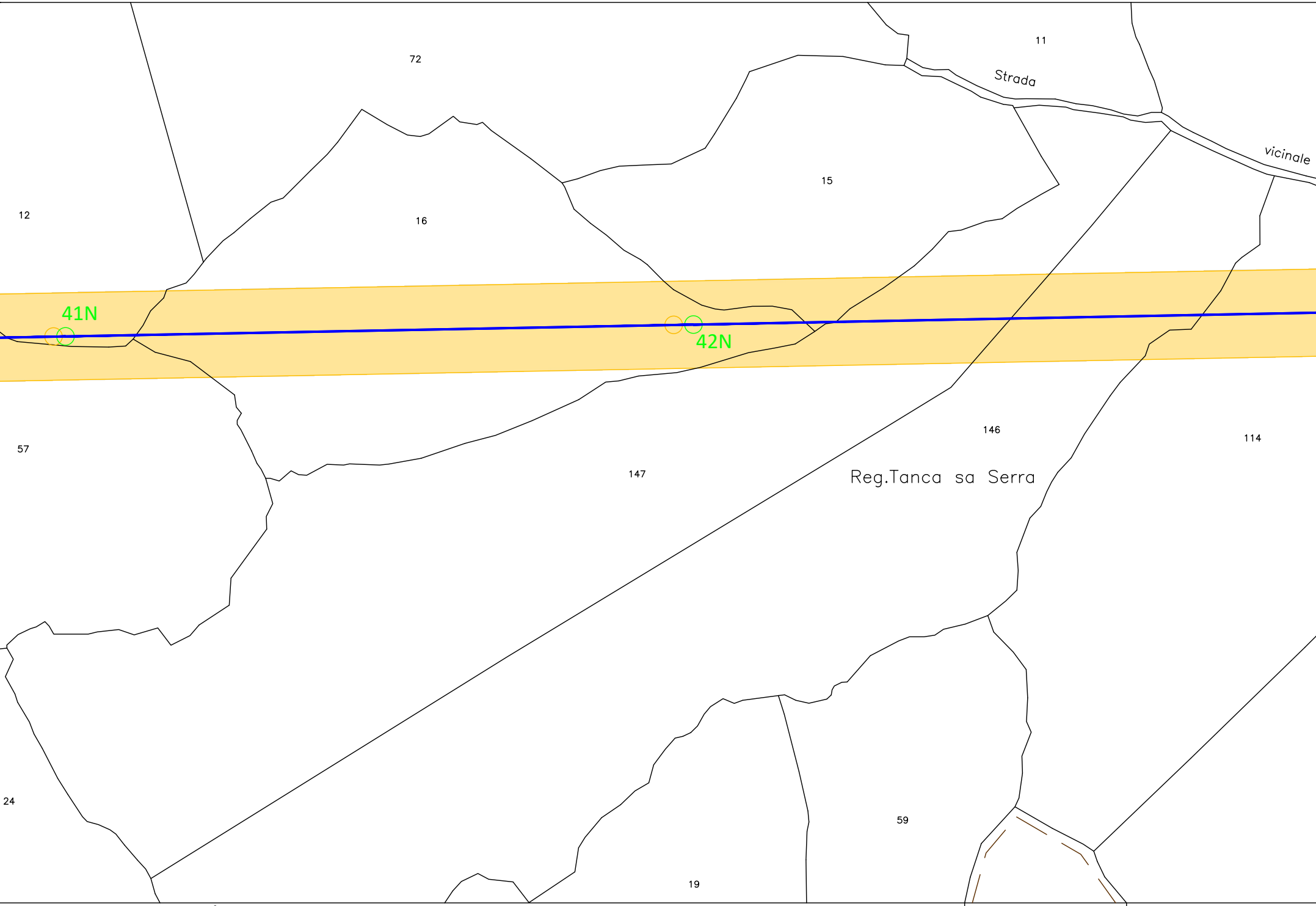
72
11
Strada
vicinale
15
12
16
41N
42N
57
146
147
Reg.Tanca sa Serra
114
24
59
19

COMUNE BUDDUSO' S.ne AGRO

FOGLIO 44 FOGLIO 45 FOGLIO 44

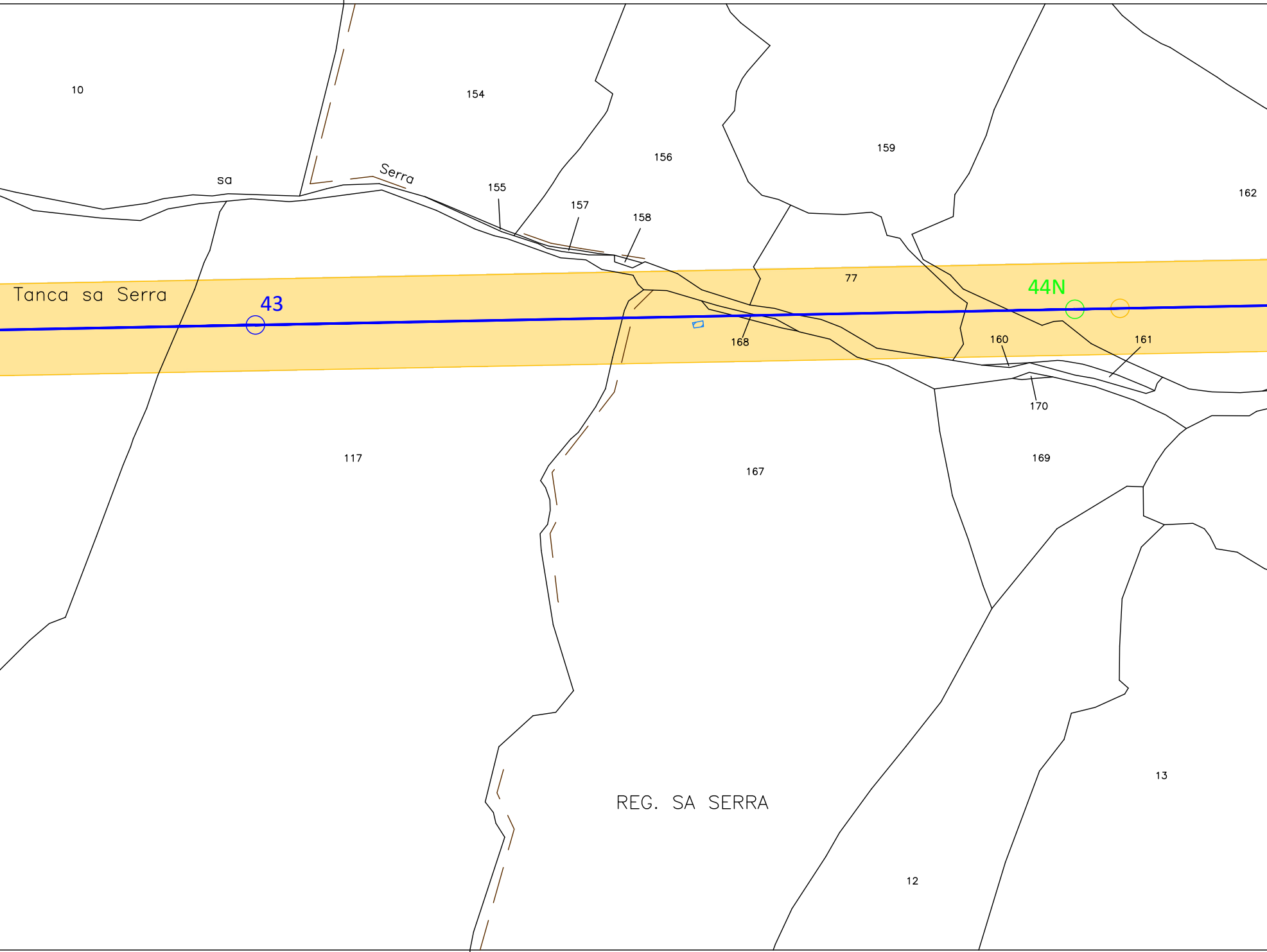
10
154
156
159
162
sa
Serra
155
157
158
Tanca sa Serra
43
77
44N
168
160
161
170
117
167
169
13
REG. SA SERRA
12

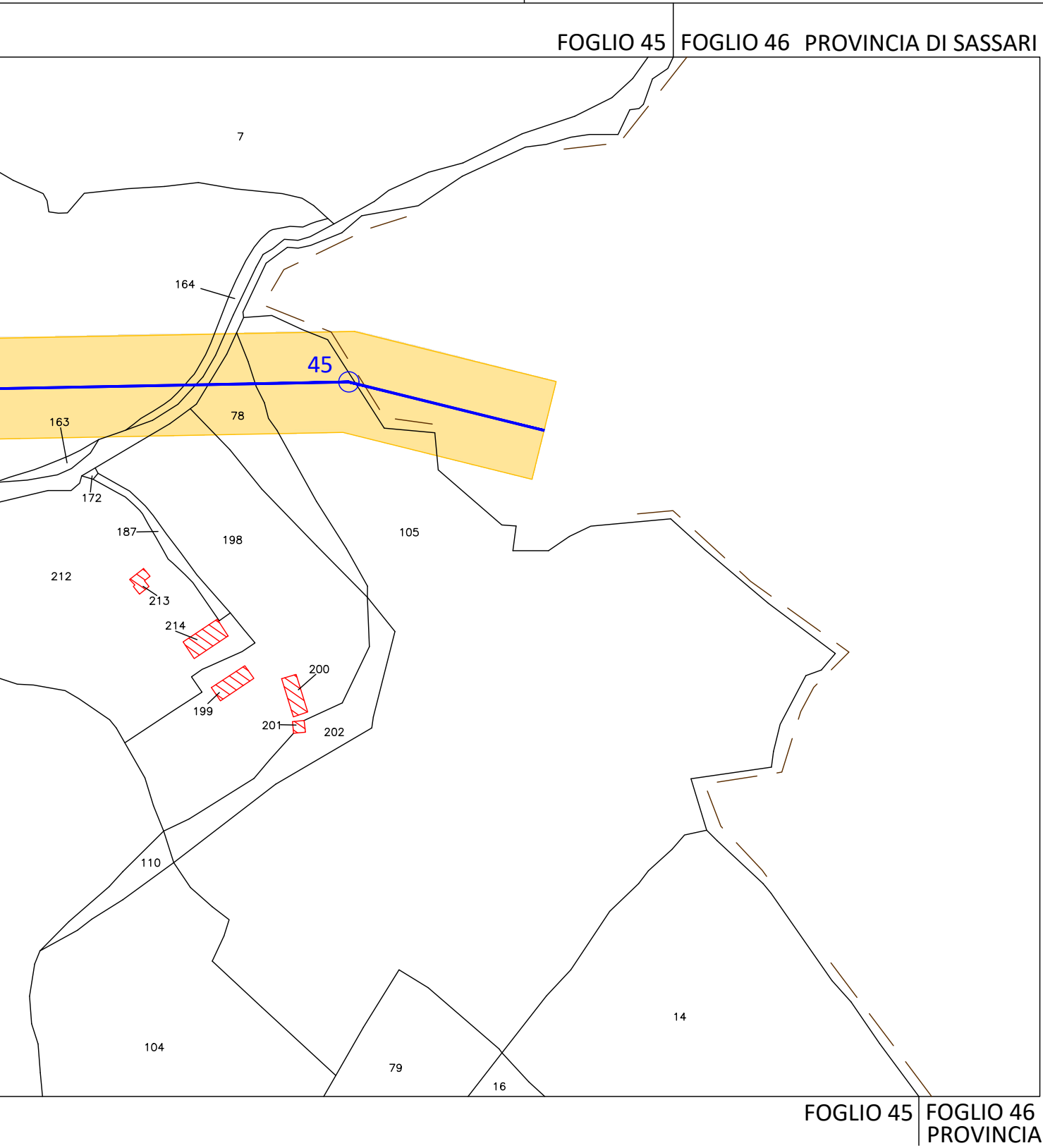
FOGLIO 45
FOGLIO 46
PROVINCIA DI SASSARI
7
164
45
163
78
172
187
198
105
212
213
214
200
199
201
202
110
104
79
16
14
FOGLIO 45
FOGLIO 46
PROVINCIA DI SASSARI

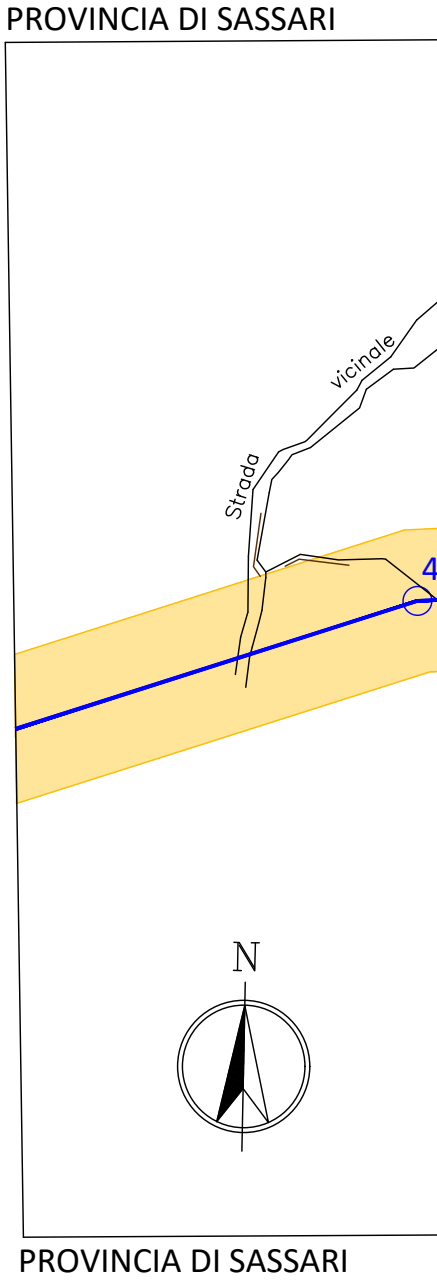
PROVINCIA DI SASSARI
Strada
vicinale
4
N
PROVINCIA DI SASSARI

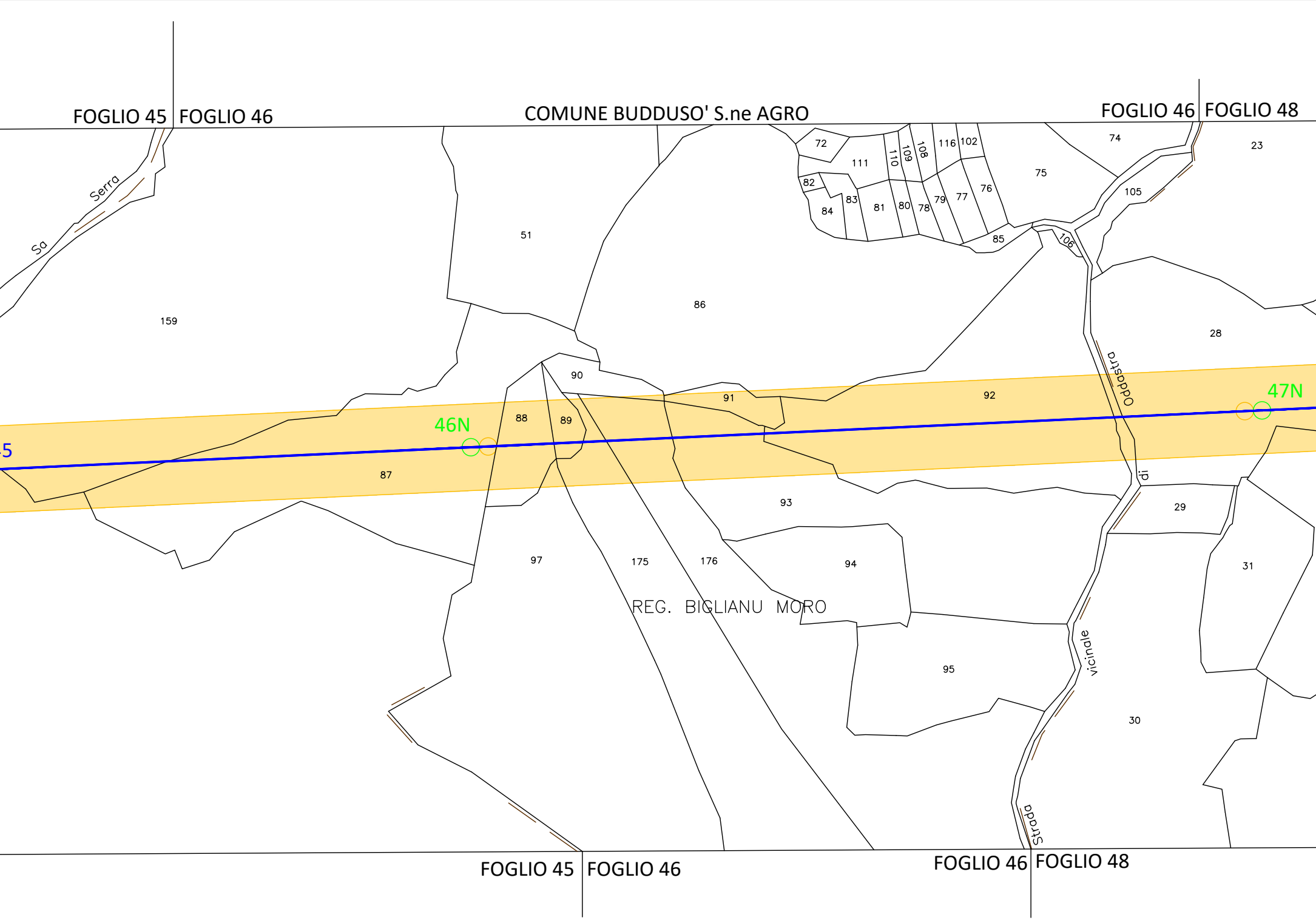

FOGLIO 45
FOGLIO 46
COMUNE BUDDUSO' S.ne AGRO
FOGLIO 46
FOGLIO 48
Sa
Serra
159
51
86
72
111
110
109
108
116
102
82
83
84
81
80
78
79
77
76
75
74
23
105
85
106
28
Oddastra
90
91
92
47N
46N
5
88
89
87
di
93
29
97
175
176
94
31
REG. BIGLIANU MORO
vicinale
95
30
Strada
FOGLIO 45
FOGLIO 46
FOGLIO 46
FOGLIO 48

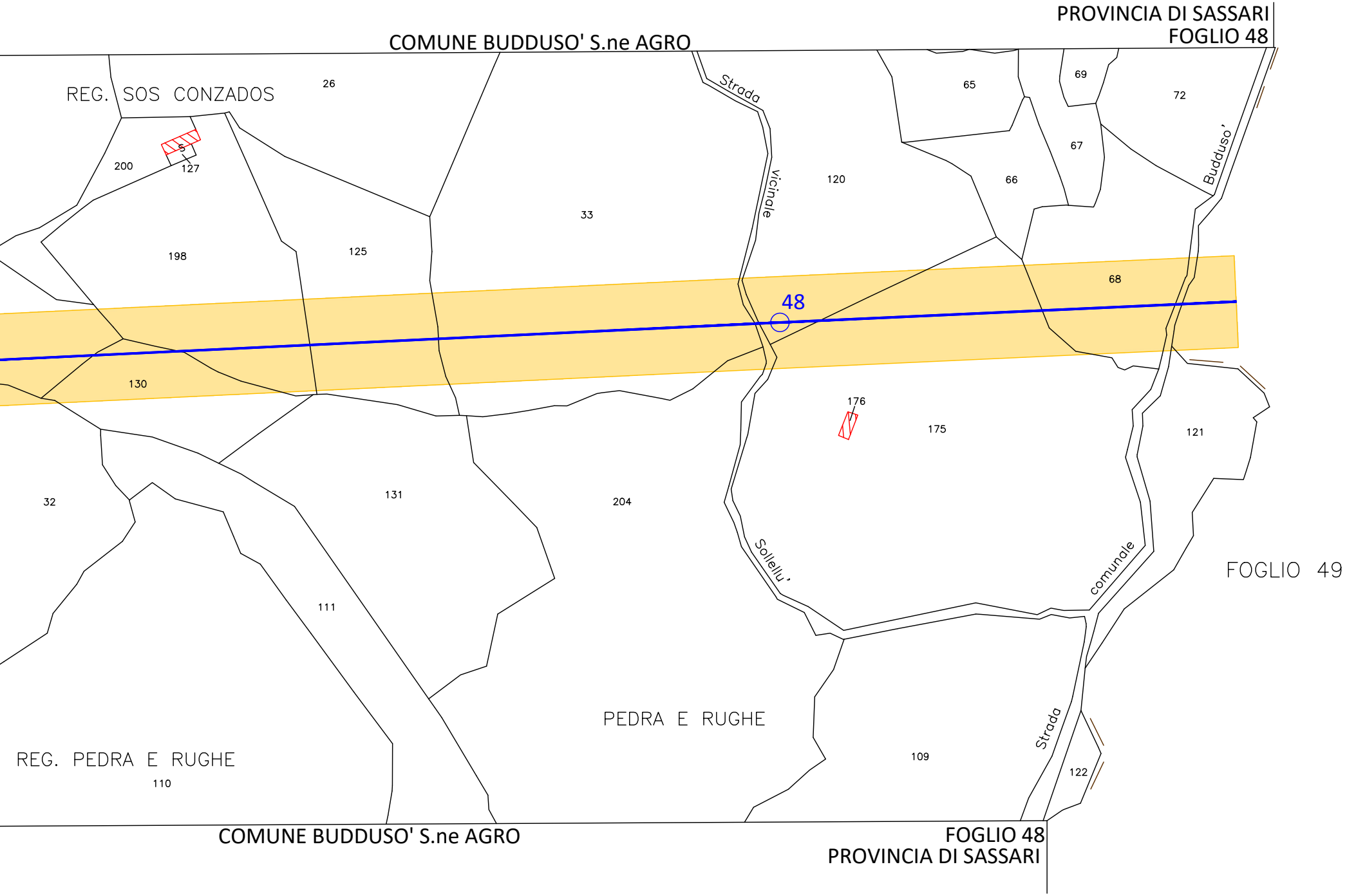
PROVINCIA DI SASSARI
FOGLIO 48
COMUNE BUDDUSO' S.ne AGRO
REG. SOS CONZADOS
26
65
69
72
Strada
Vicinale
Budduso'
5
127
200
120
66
67
33
125
198
68
48
130
176
175
121
32
131
204
111
Sollellu'
comunale
FOGLIO 49
PEDRA E RUGHE
Strada
109
122
REG. PEDRA E RUGHE
110
COMUNE BUDDUSO' S.ne AGRO
FOGLIO 48
PROVINCIA DI SASSARI

PROVINCIA DI SASSARI
COMUNE BUDDUSO' S.ne AGRO

FOGLIO 48 FOGLIO 49

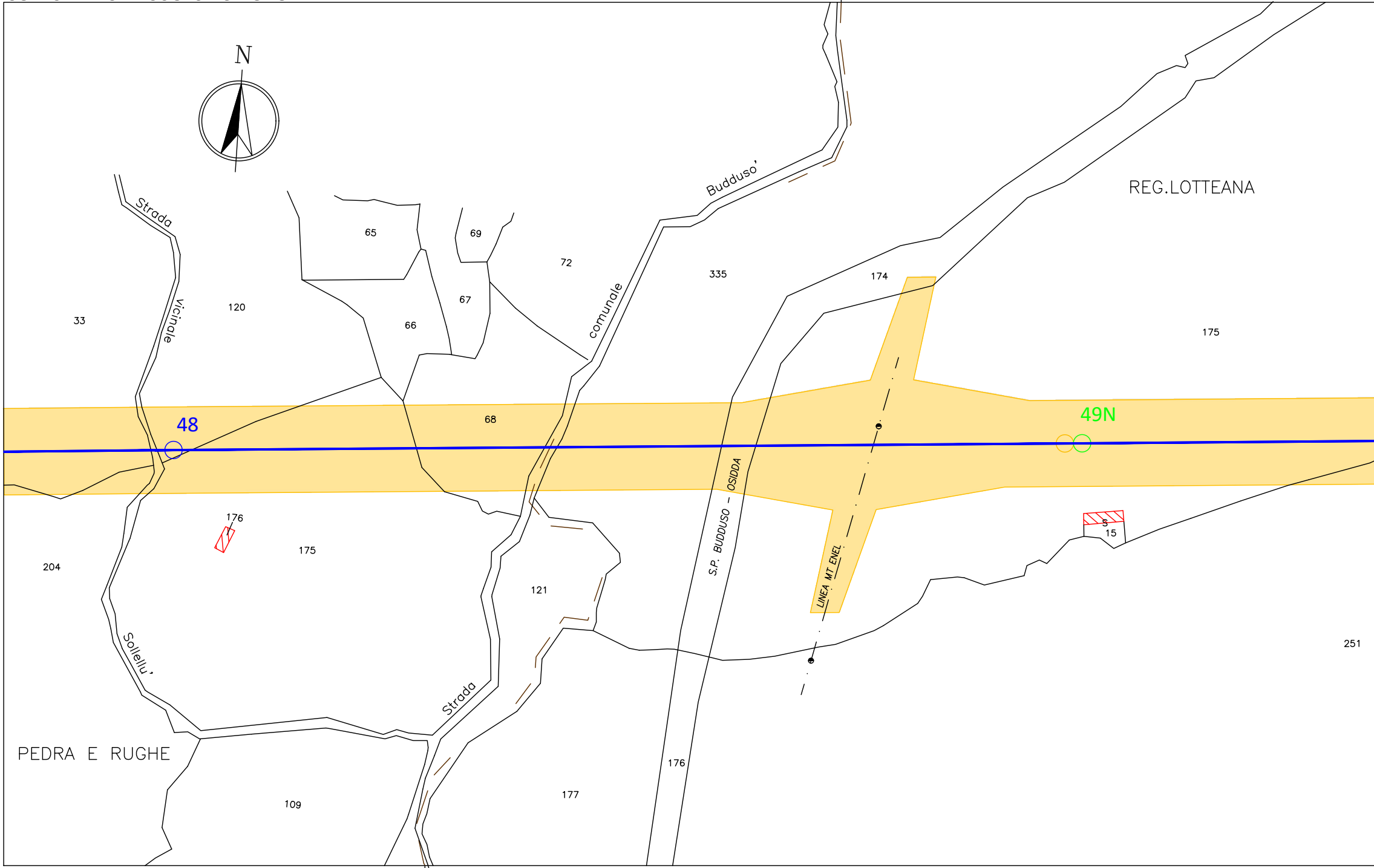
N
Strada
vicinale
Sollellu'
Strada
comunale
Budduso'
REG.LOTTEANA
65
69
72
335
174
175
33
120
66
67
68
48
49N
176
175
204
121
S
15
S.P. BUDDUSO – OSIDDA
LINEA MT ENEL
251
PEDRA E RUGHE
109
176
177

FOGLIO 48 FOGLIO 49

PROVINCIA DI SASSARI

COMUNE

COMUNE BUDDUSO' S.ne AGRO

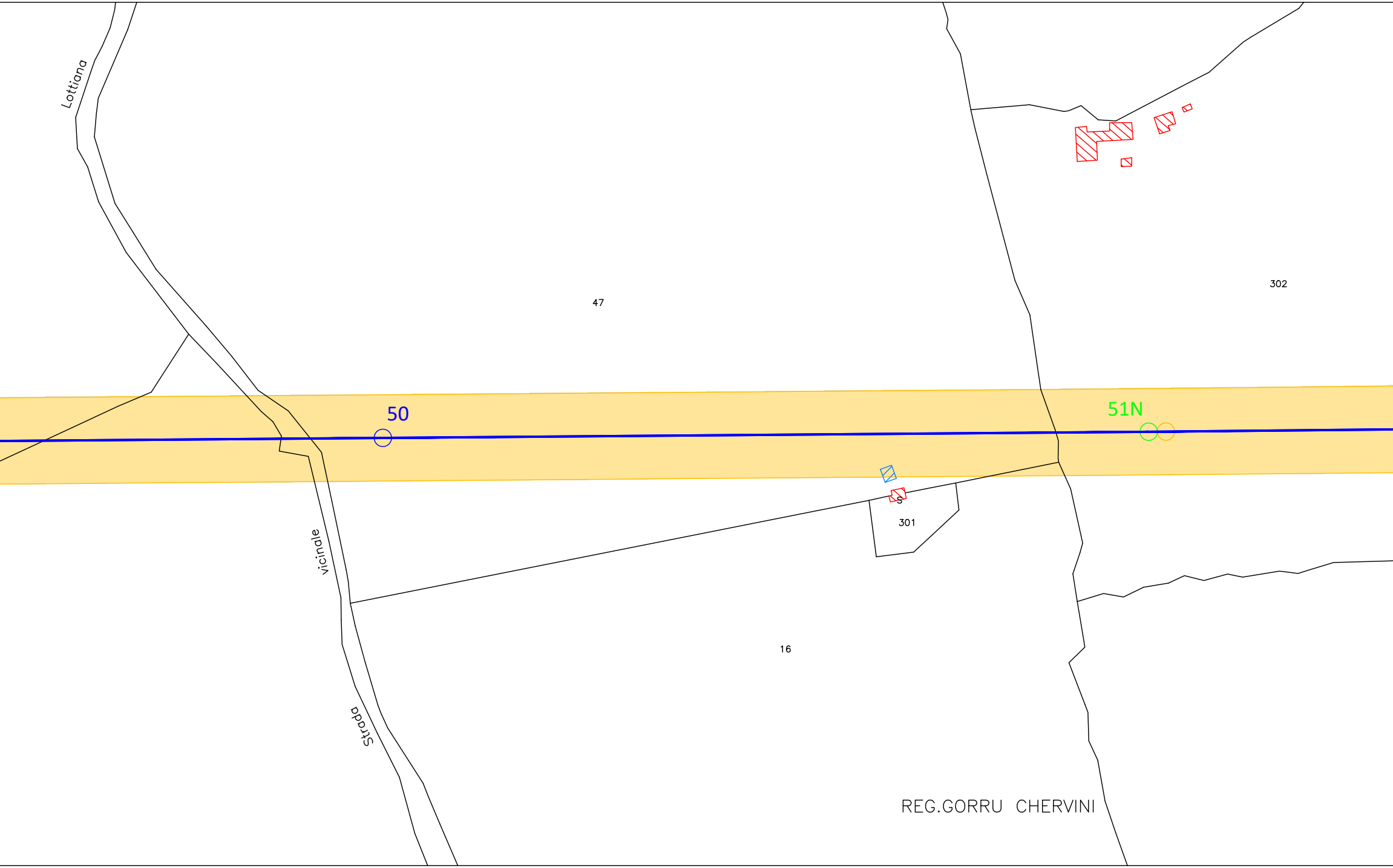
Lottiana
47
302
50
51N
vicinale
Strada
S
301
16
REG.GORRU CHERVINI

BUDDUSO' S.ne AGRO

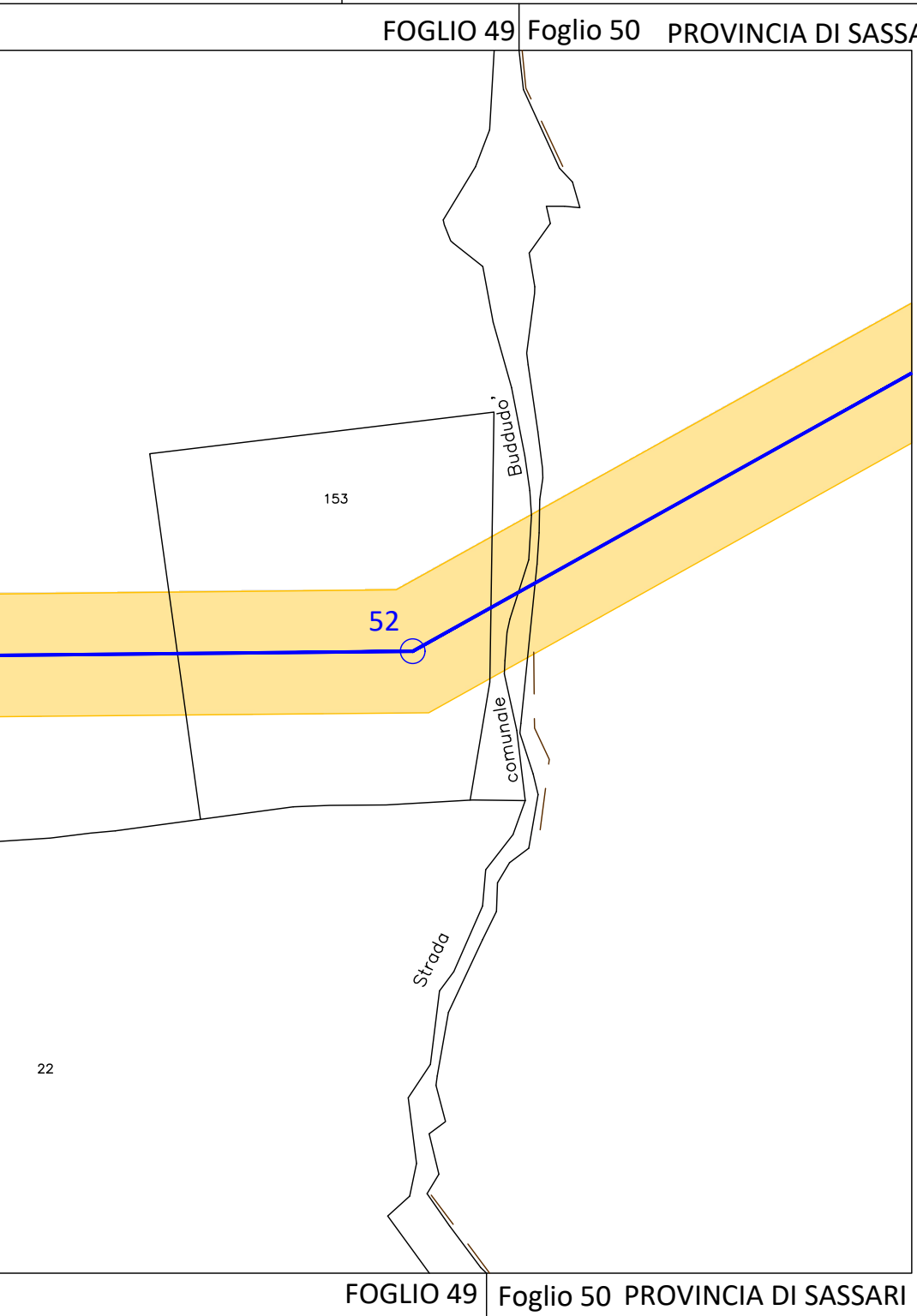
FOGLIO 49
Foglio 50
PROVINCIA DI SASSARI
153
Buddudo'
52
comunale
Strada
22
FOGLIO 49
Foglio 50
PROVINCIA DI SASSARI

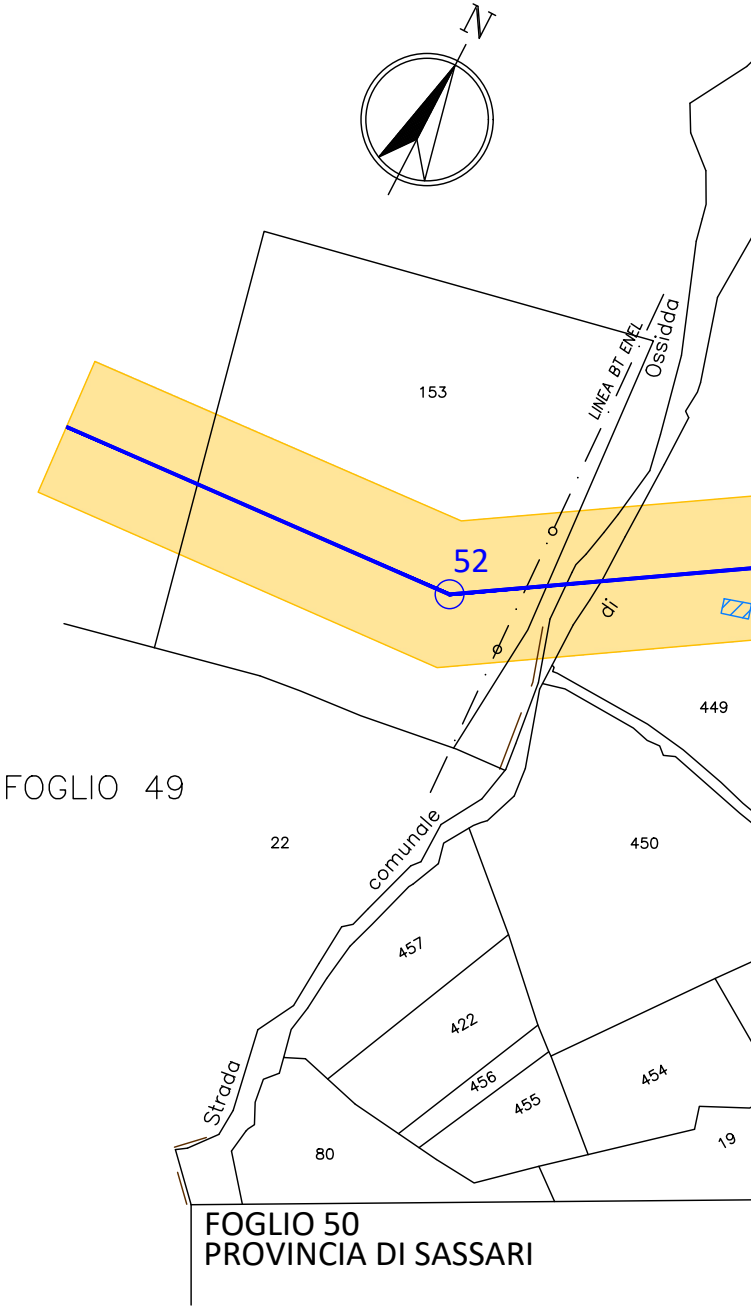
N
LINEA BT ENEL
Ossidda
153
52
di
449
FOGLIO 49
22
comunale
450
457
422
456
455
454
Strada
80
19
FOGLIO 50
PROVINCIA DI SASSARI

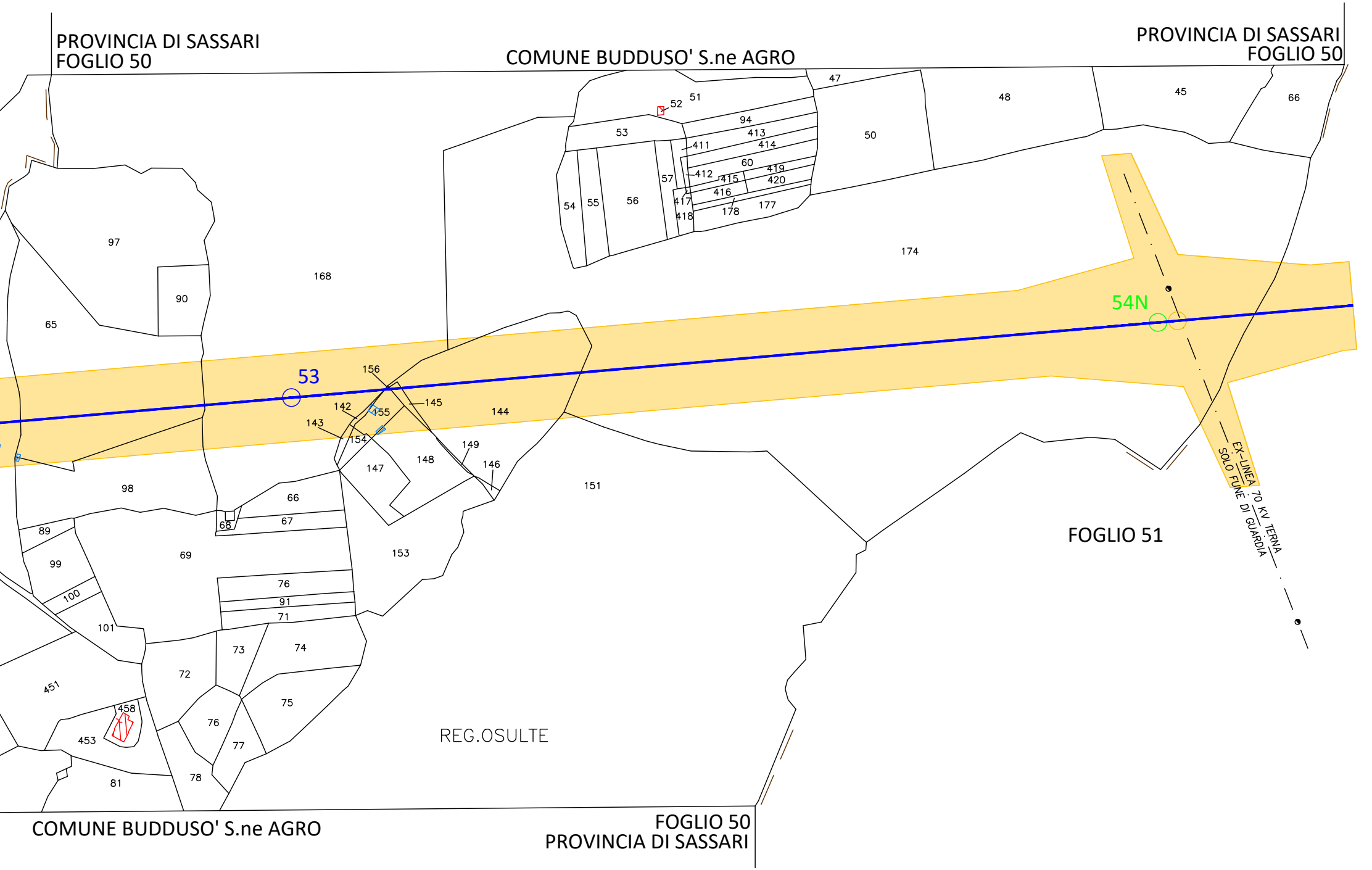
PROVINCIA DI SASSARI
FOGLIO 50
COMUNE BUDDUSO' S.ne AGRO
PROVINCIA DI SASSARI
FOGLIO 50
47
52
51
48
45
66
94
413
53
411
414
50
60
412
419
415
420
57
416
417
177
54
55
56
178
418
97
174
168
90
54N
65
156
53
145
142
155
144
143
154
149
148
146
147
98
151
66
67
89
68
FOGLIO 51
EX-LINEA 70 KV TERNA
SOLO FUNE DI GUARDIA
69
99
153
76
100
91
101
71
73
74
72
451
75
458
76
REG.OSULTE
453
77
78
81
COMUNE BUDDUSO' S.ne AGRO
FOGLIO 50
PROVINCIA DI SASSARI

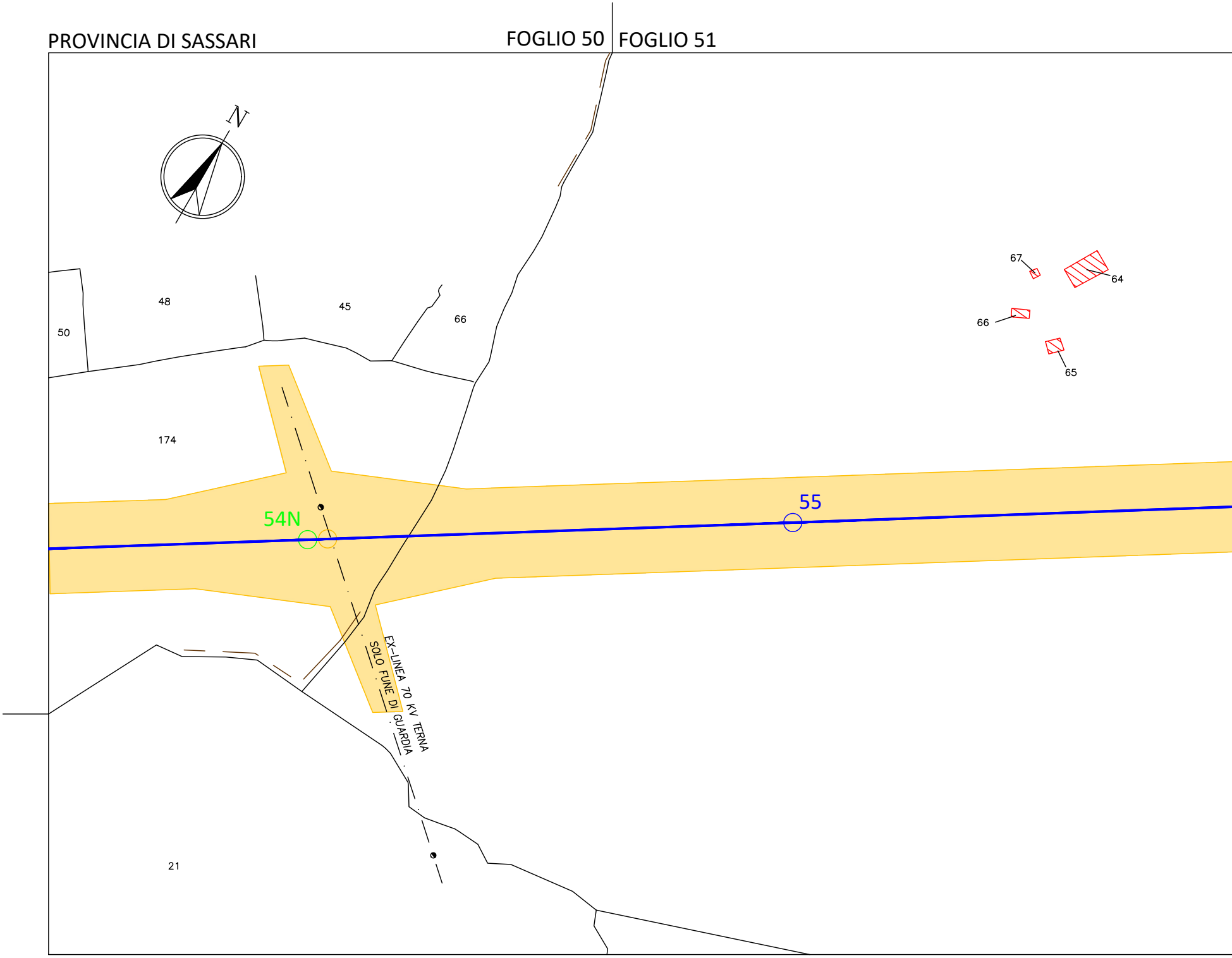
PROVINCIA DI SASSARI
FOGLIO 50
FOGLIO 51
N
50
48
45
66
174
21
67
64
66
65
54N
55
EX-LINEA 70 KV TERNA
SOLO FUNE DI GUARDIA
FOGLIO 51
PROVINCIA DI SASSARI

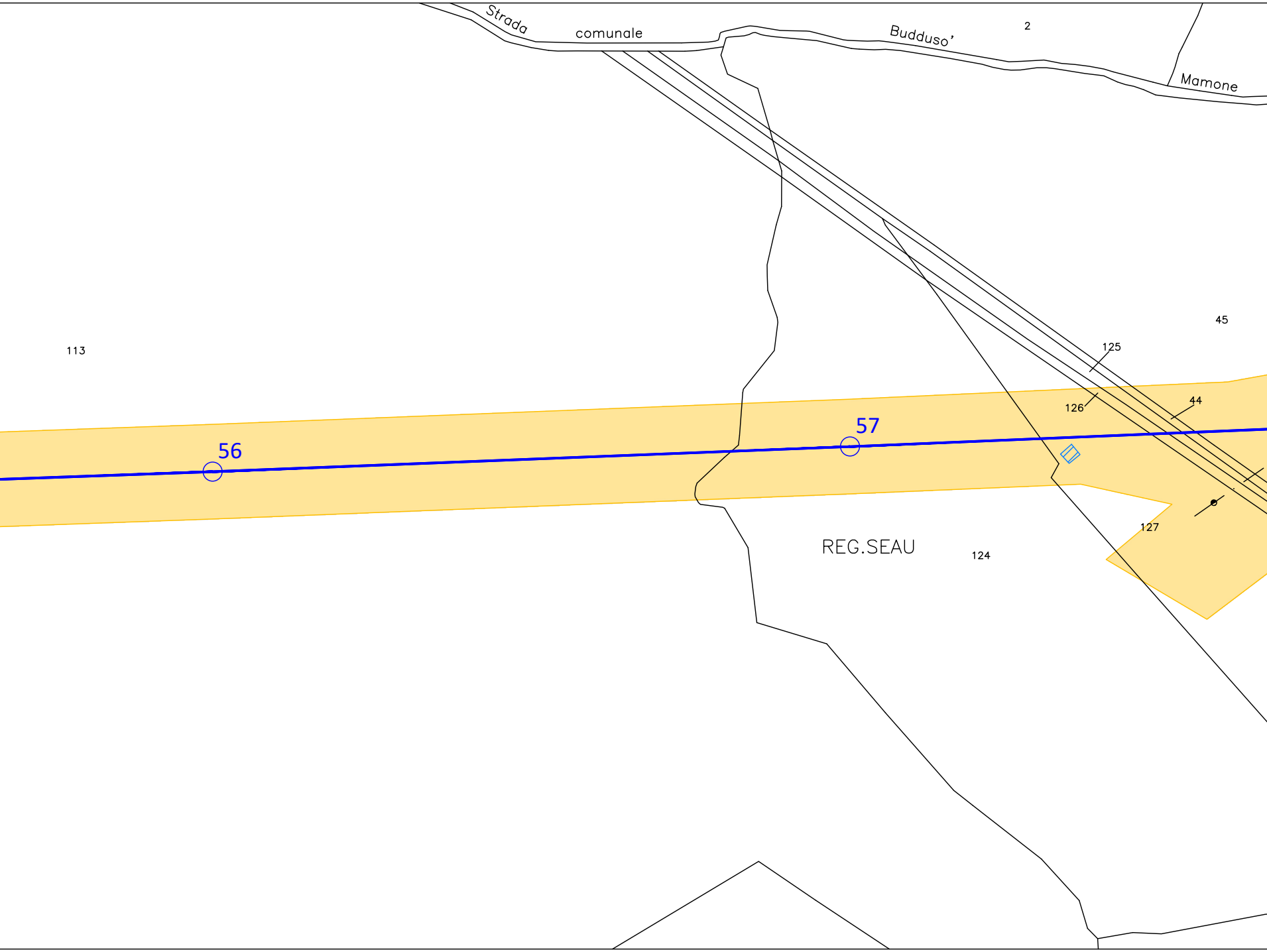
Strada
comunale
Budduso'
Mamone
2
113
45
125
126
44
57
56
REG.SEAU
124
127

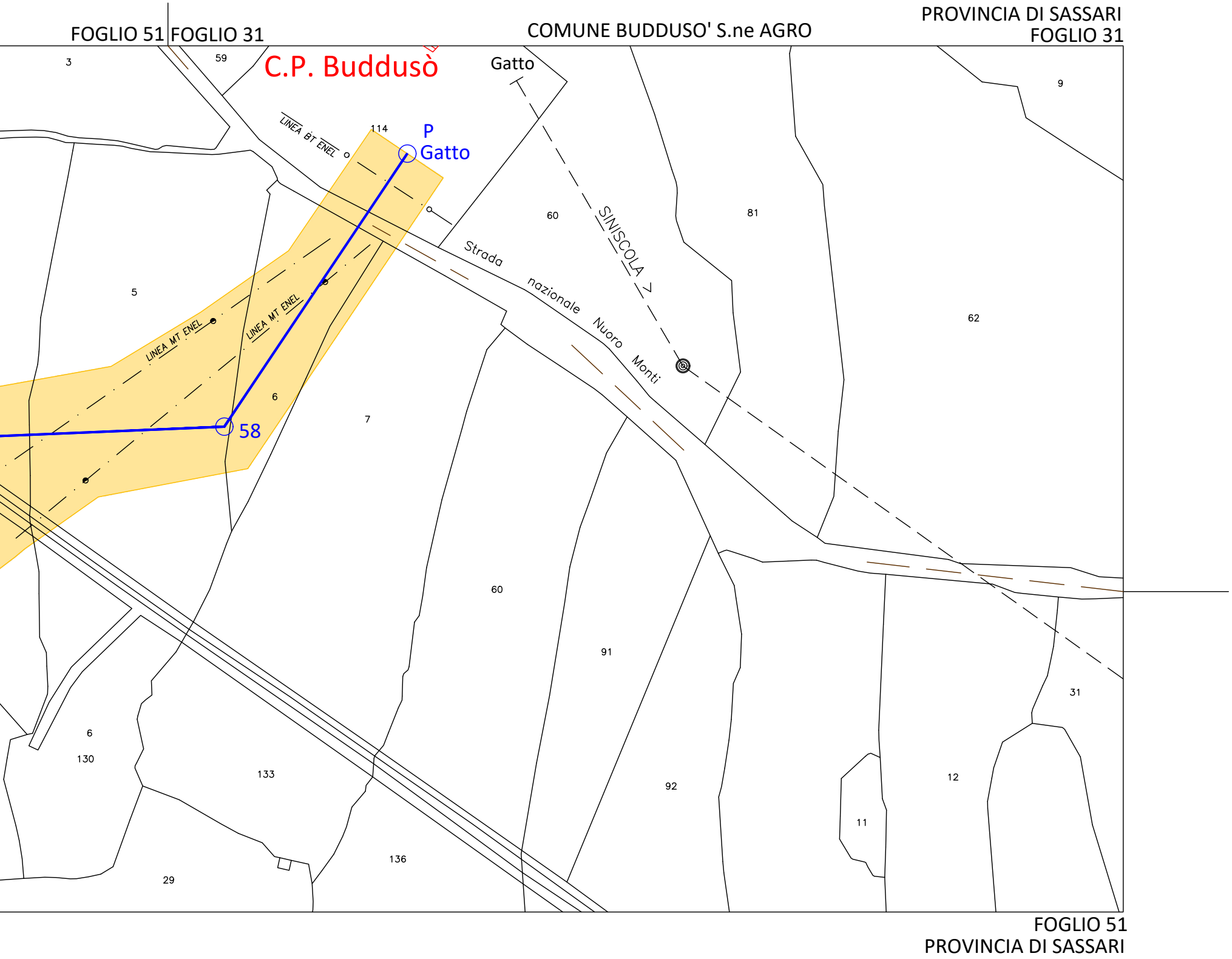
FOGLIO 51
FOGLIO 31
COMUNE BUDDUSO' S.ne AGRO
PROVINCIA DI SASSARI
FOGLIO 31
C.P. Buddusò
Gatto
P
Gatto
58
LINEA BT ENEL
LINEA MT ENEL
LINEA MT ENEL
SINISCOLA >
Strada nazionale Nuoro Monti
3
59
114
5
6
7
60
60
81
9
62
91
92
11
12
31
6
130
133
136
29
FOGLIO 51
PROVINCIA DI SASSARI