LEGENDA

- 4 —○— Linea 150 kV e sostegno esistente
- 3N —○— Sostegno in progetto
- 2 —○— Sostegno da demolire
- 🟨 D.P.A. Distanza di Prima Approssimazione
- 🟥 Posizione Catastale fabbricati
- ▨ Posizione reale Recettore

ALBO PROVINCIALE INGEGNERI - REGGIO CALABRIA
DOTT. ING. GIOVANNI A. SARACENO
N. 1029

Revisione	Data	DESCRIZIONE	Redatto	Approvato
02	Aprile 2021	Revisione dopo commenti Terna	3E	GES2
01	Settembre 2020	Revsione dopo commenti cliente	3E	GES2
00	Luglio 2020	Emissione	3E	GES2

Cliente
GREENENERGYSARDEGNA2

3E Ingegneria S.r.l.

Commessa
POTENZIAMENTO ELETTRODOTTO RTN 150 kV
"Chilivani-Ozieri-Buddusò-Siniscola 2"

Titolo
Linea 366 "C.P. Buddusò - C.P. Siniscola 2"

Planimetria su mappa catastale con DPA

Scala 1:2.000

Formato A4L

Foglio 1 di 5

Id. 020.20.01.W16

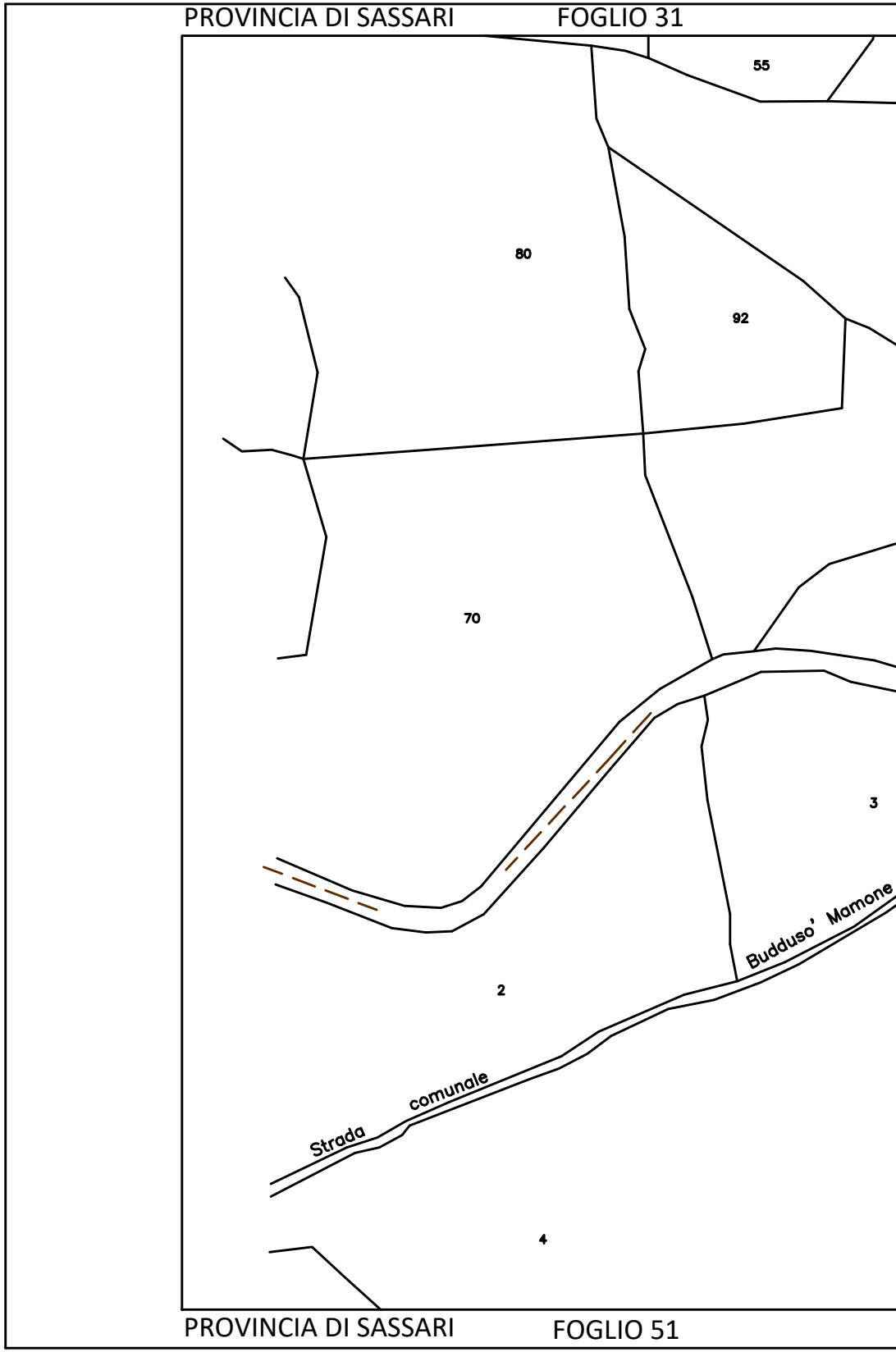
PROVINCIA DI SASSARI
FOGLIO 31
55
80
92
70
3
2
4
Strada comunale Budduso' Mamone
PROVINCIA DI SASSARI
FOGLIO 51

COMUNE DI BUDDUSO'

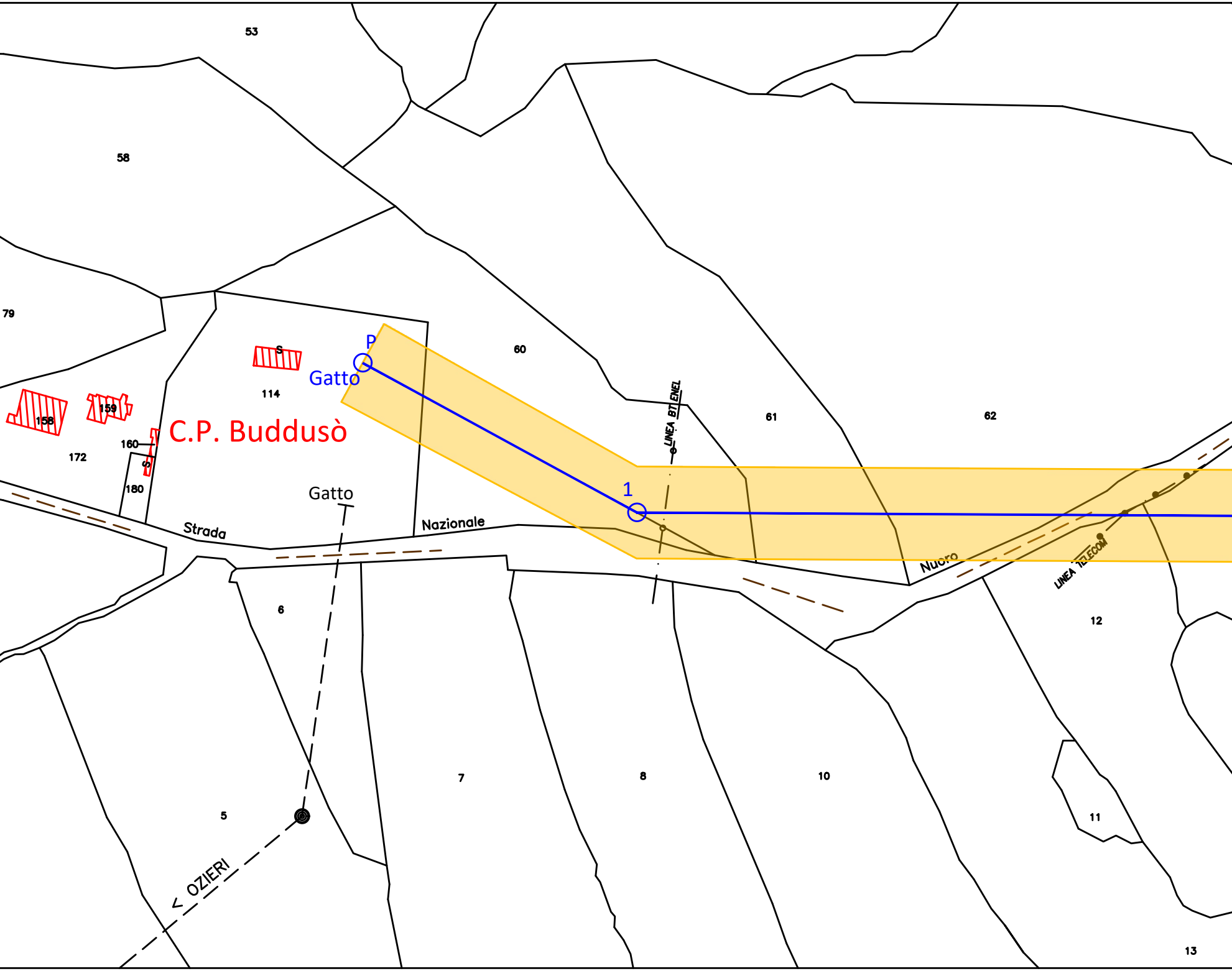
53
58
79
60
61
62
114
S
158
159
160
172
180
S
P
Gatto
C.P. Buddusò
1
Gatto
Strada
Nazionale
Nuoro
LINEA BT ENEL
LINEA TELECOM
6
5
7
8
10
11
12
13
< OZIERI

CO

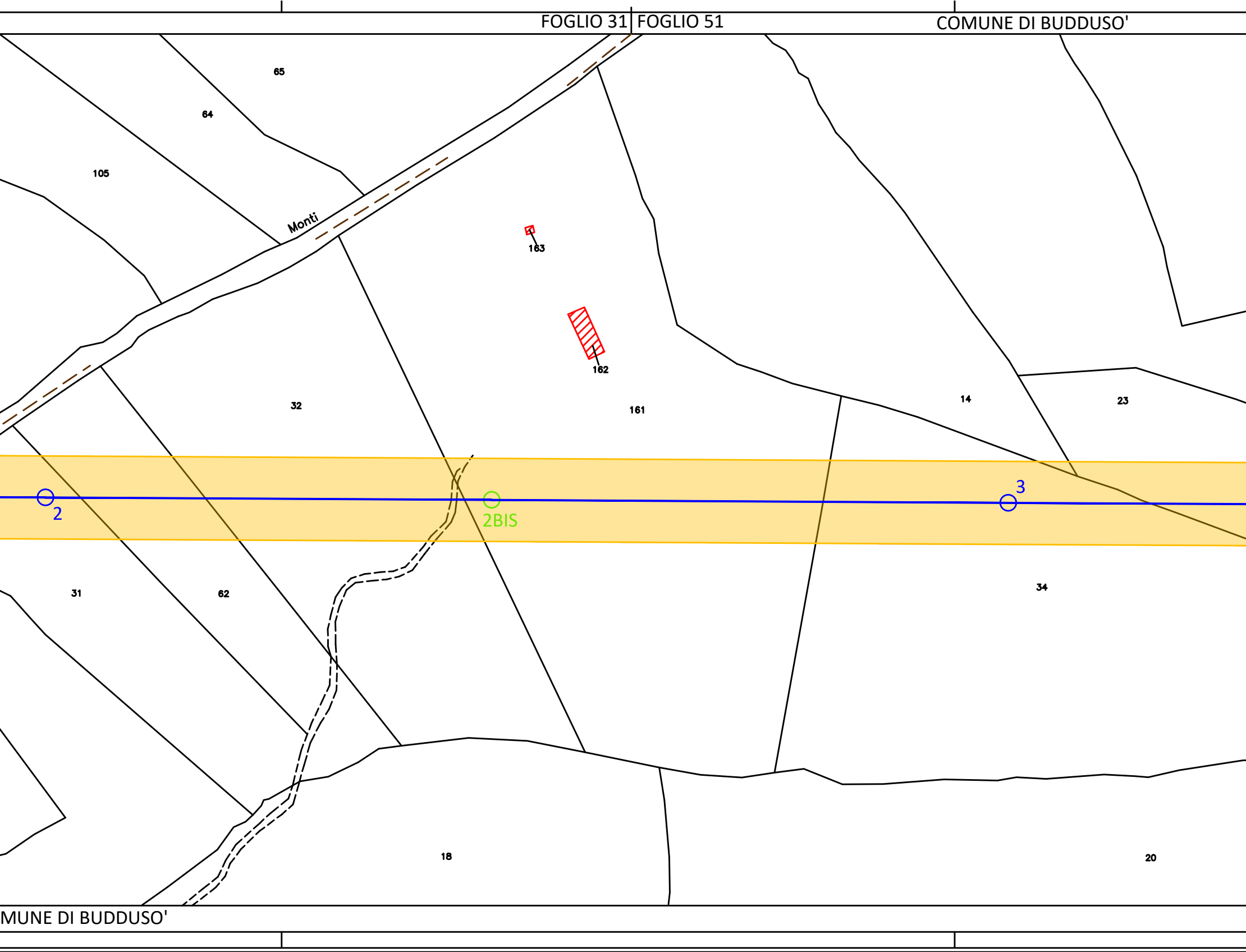
FOGLIO 31
FOGLIO 51
COMUNE DI BUDDUSO'
65
64
105
Monti
163
162
161
32
14
23
2
2BIS
3
31
62
34
18
20
MUNE DI BUDDUSO'

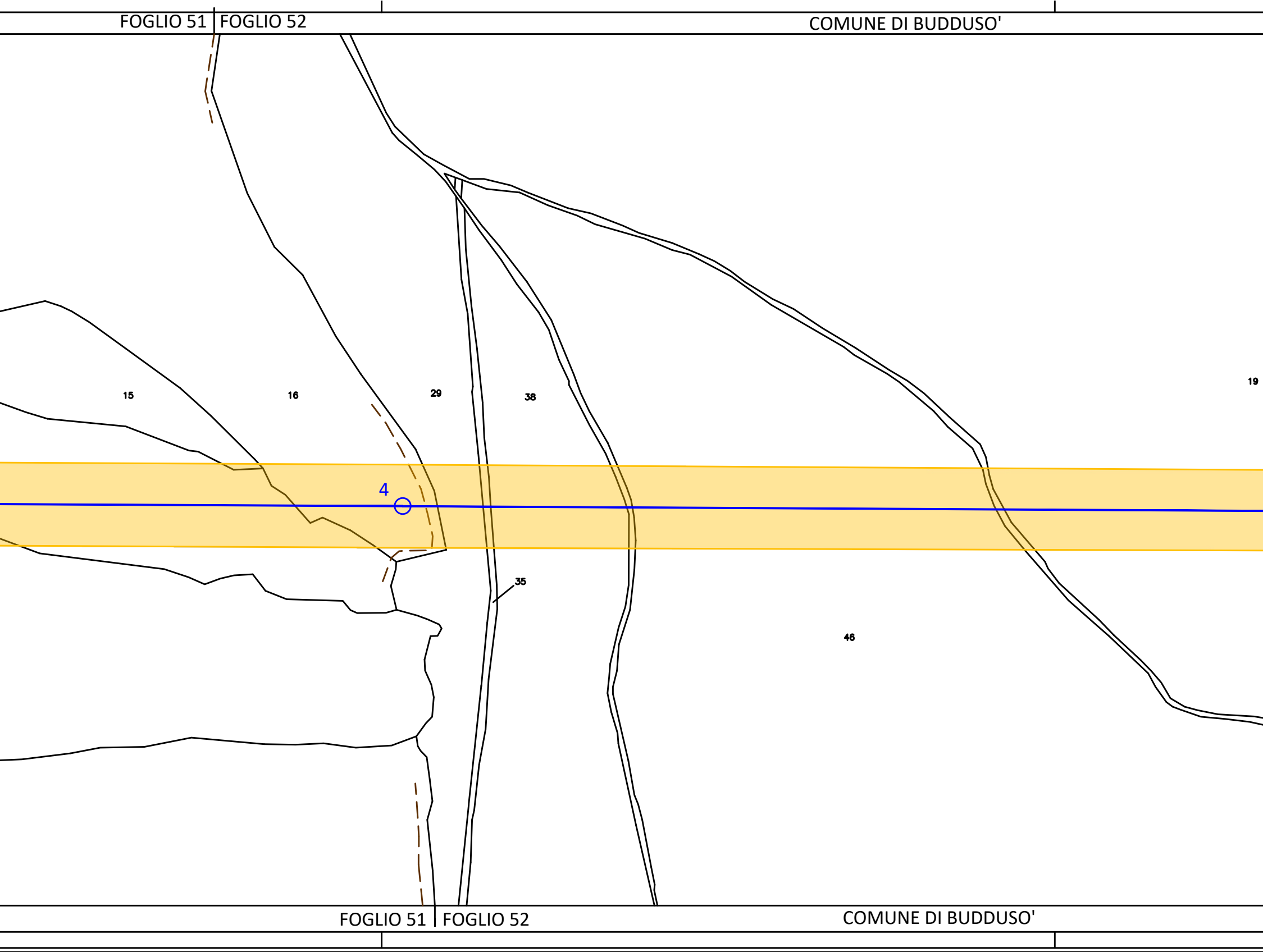
FOGLIO 51
FOGLIO 52
COMUNE DI BUDDUSO'
15
16
29
38
19
4
35
46
FOGLIO 51
FOGLIO 52
COMUNE DI BUDDUSO'

FOGLIO 52

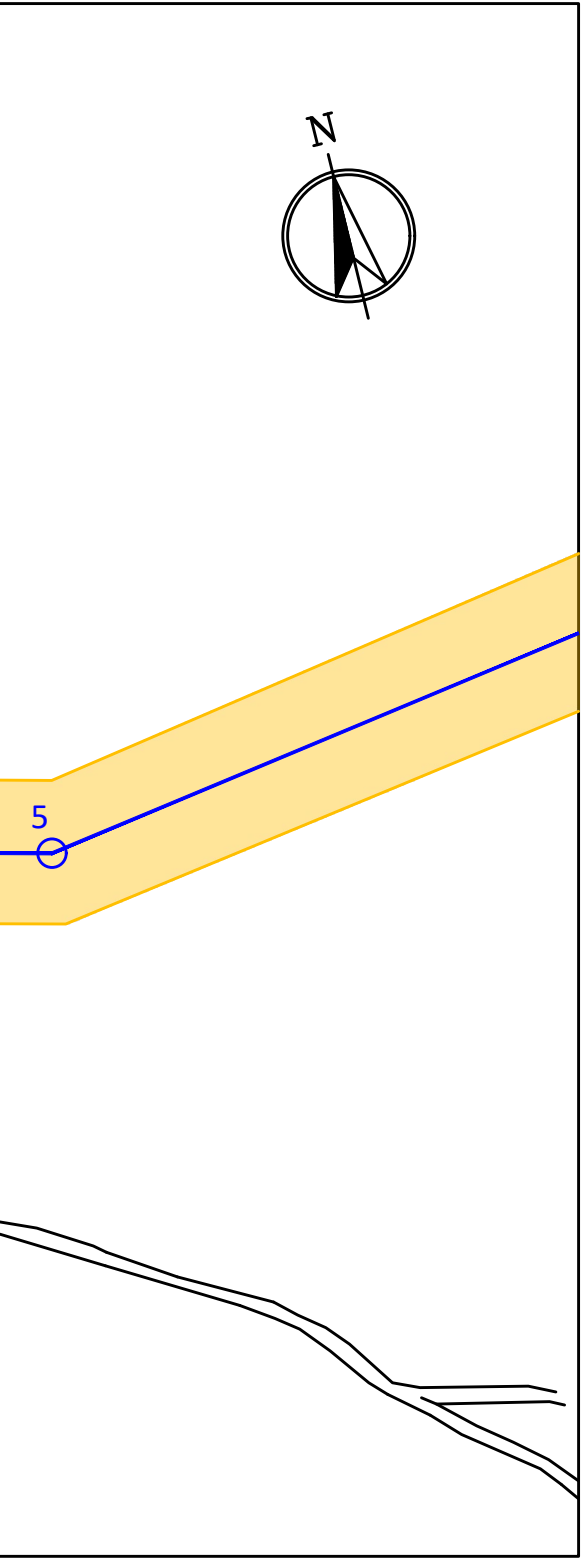

FOGLIO 52

FOGLIO 51 | FOGLIO 52

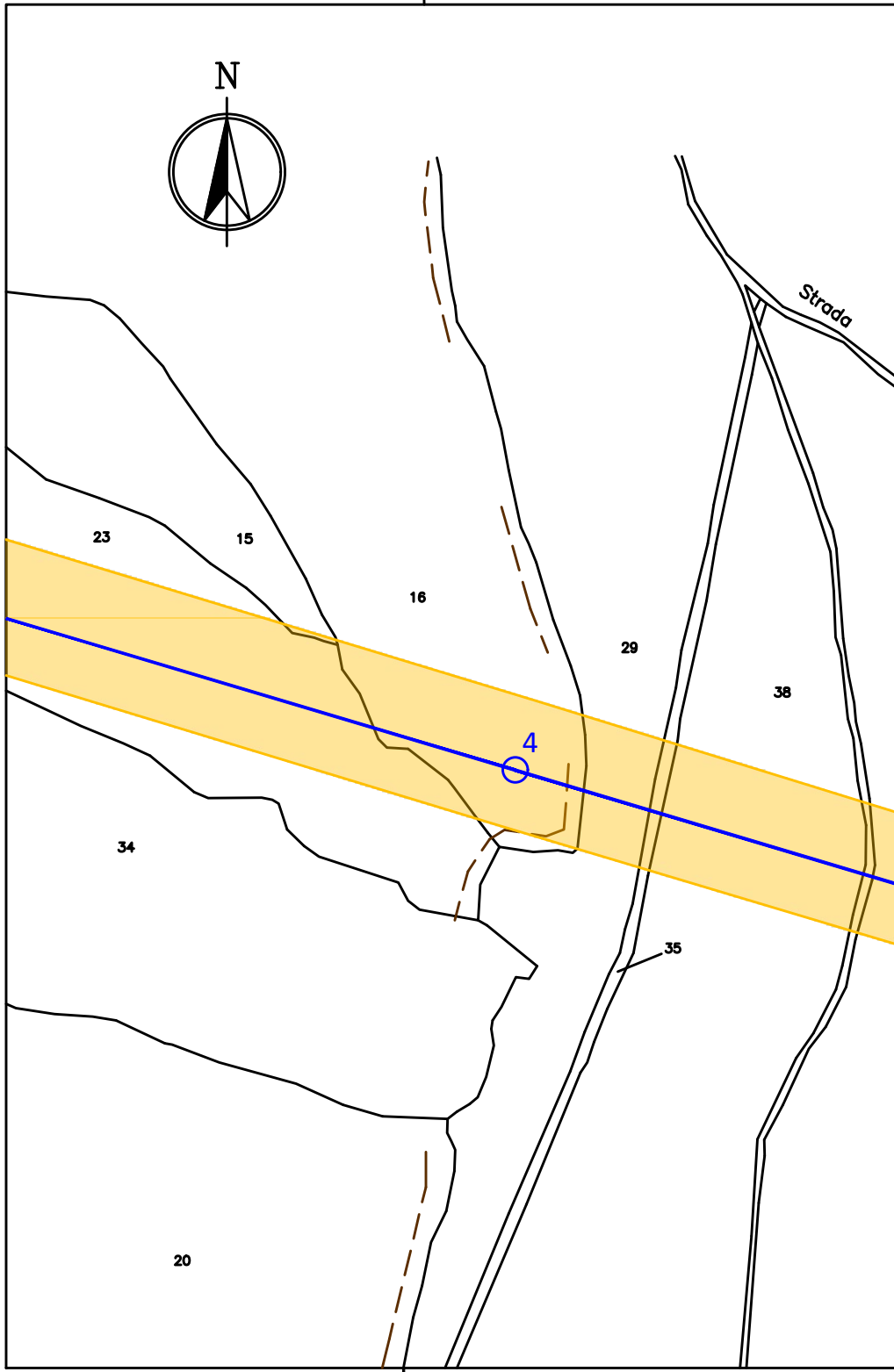
N
Strada
23
15
16
29
38
4
34
35
20

FOGLIO 51 | FOGLIO 52

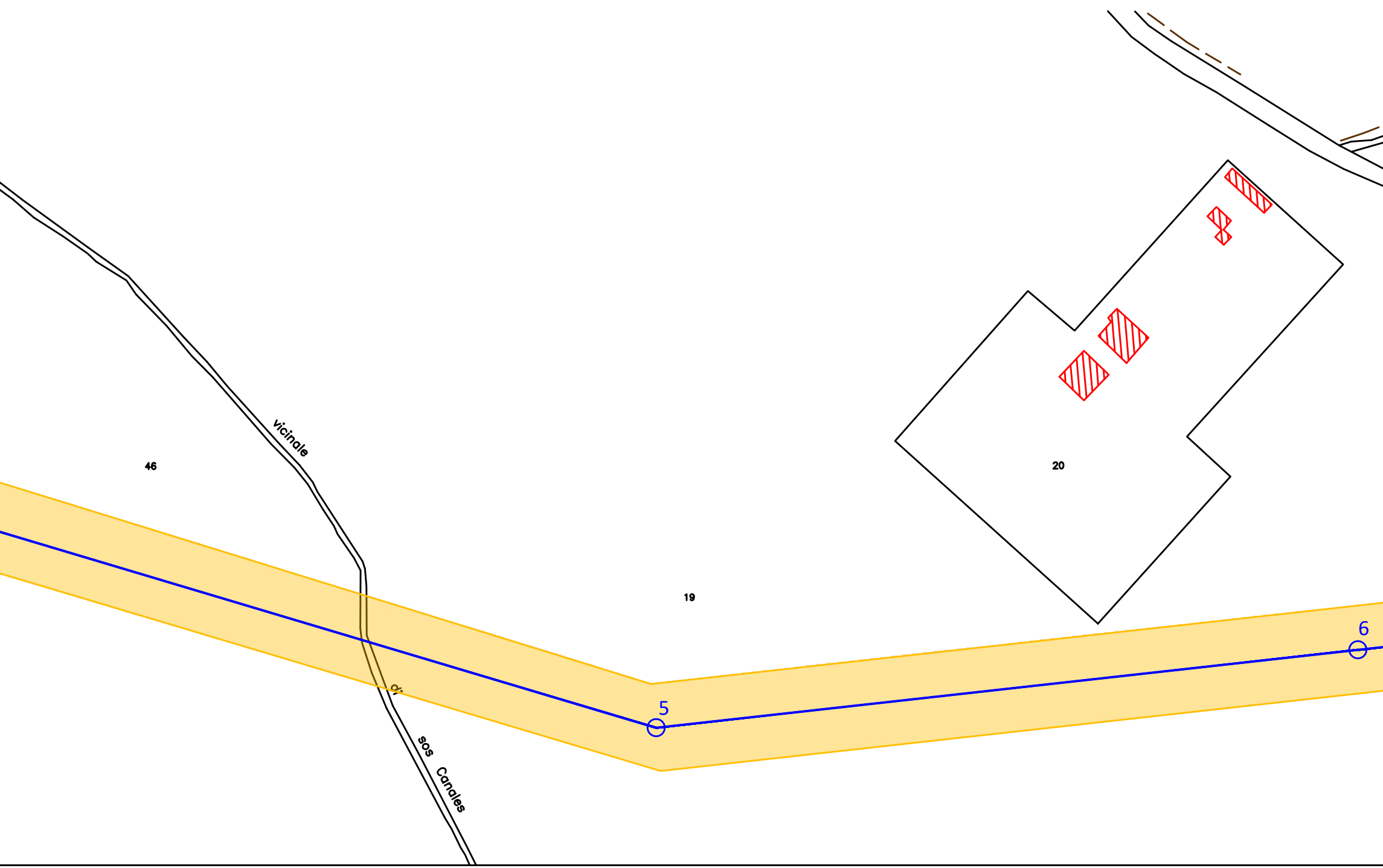
46
19
20
vicinale
di
sos
Canales
5
6

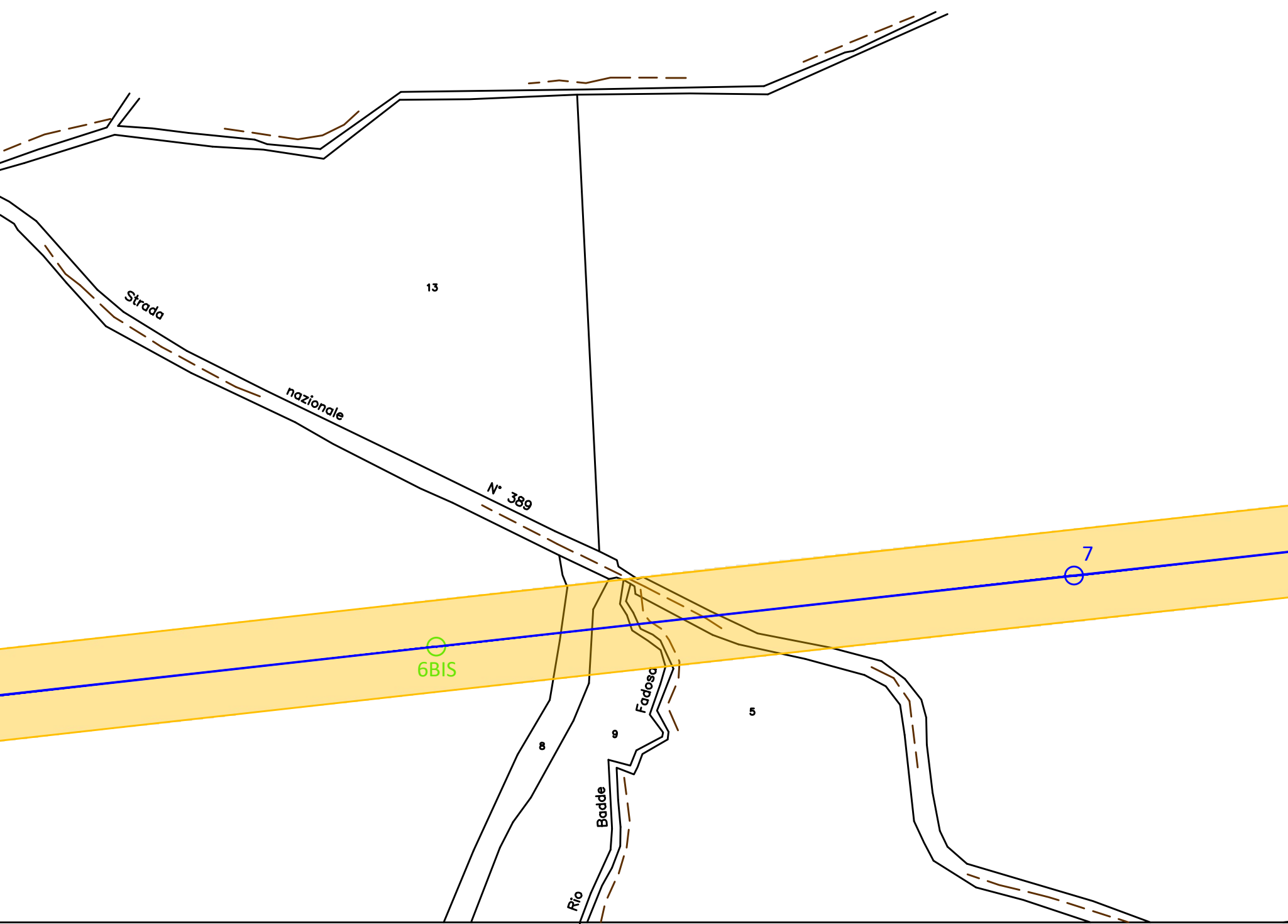
Strada
nazionale
N° 389
13
7
6BIS
Fadosa
5
9
8
Badde
Rio

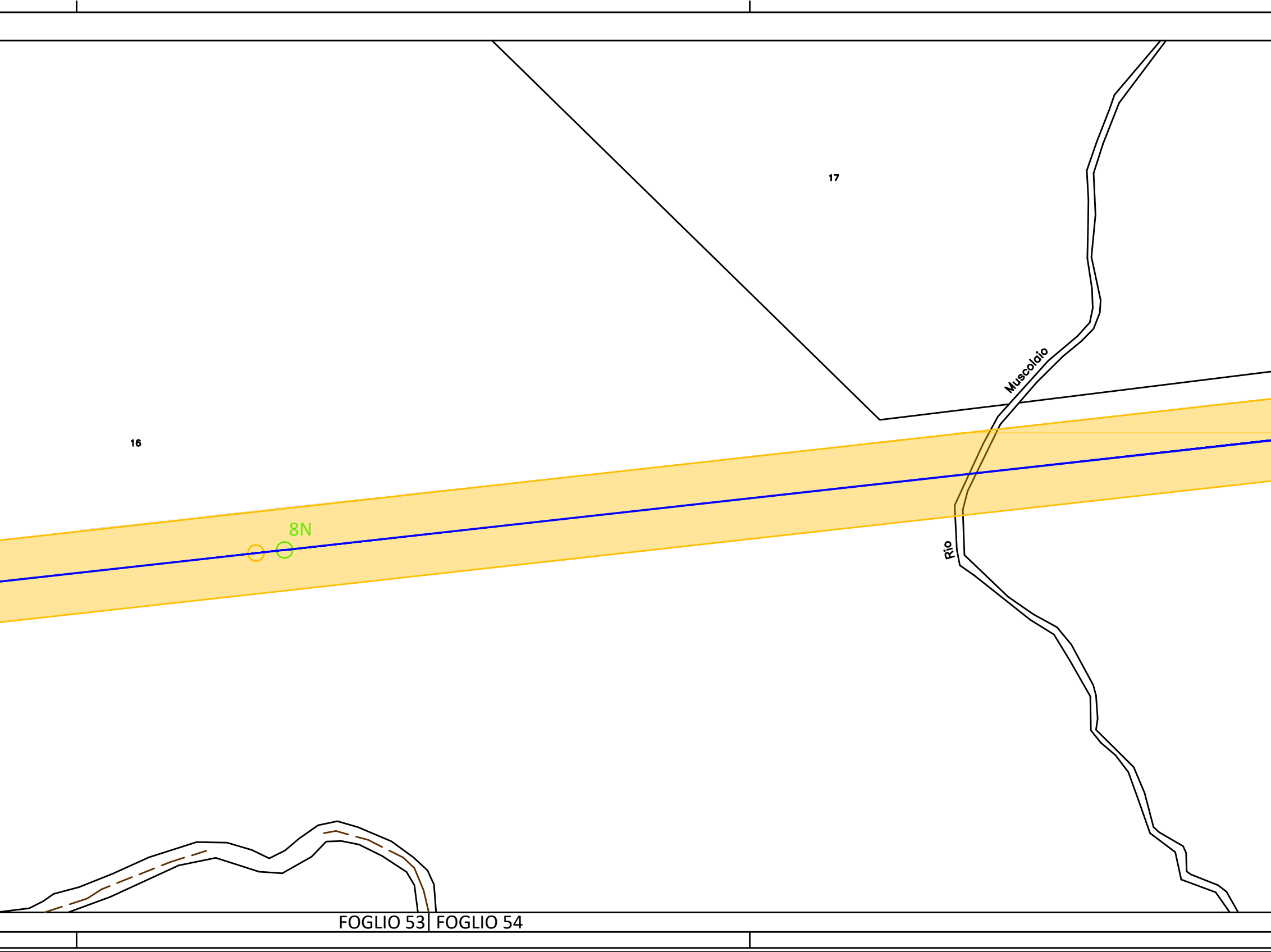
17
16
Rio Muscolaio
8N
FOGLIO 53
FOGLIO 54

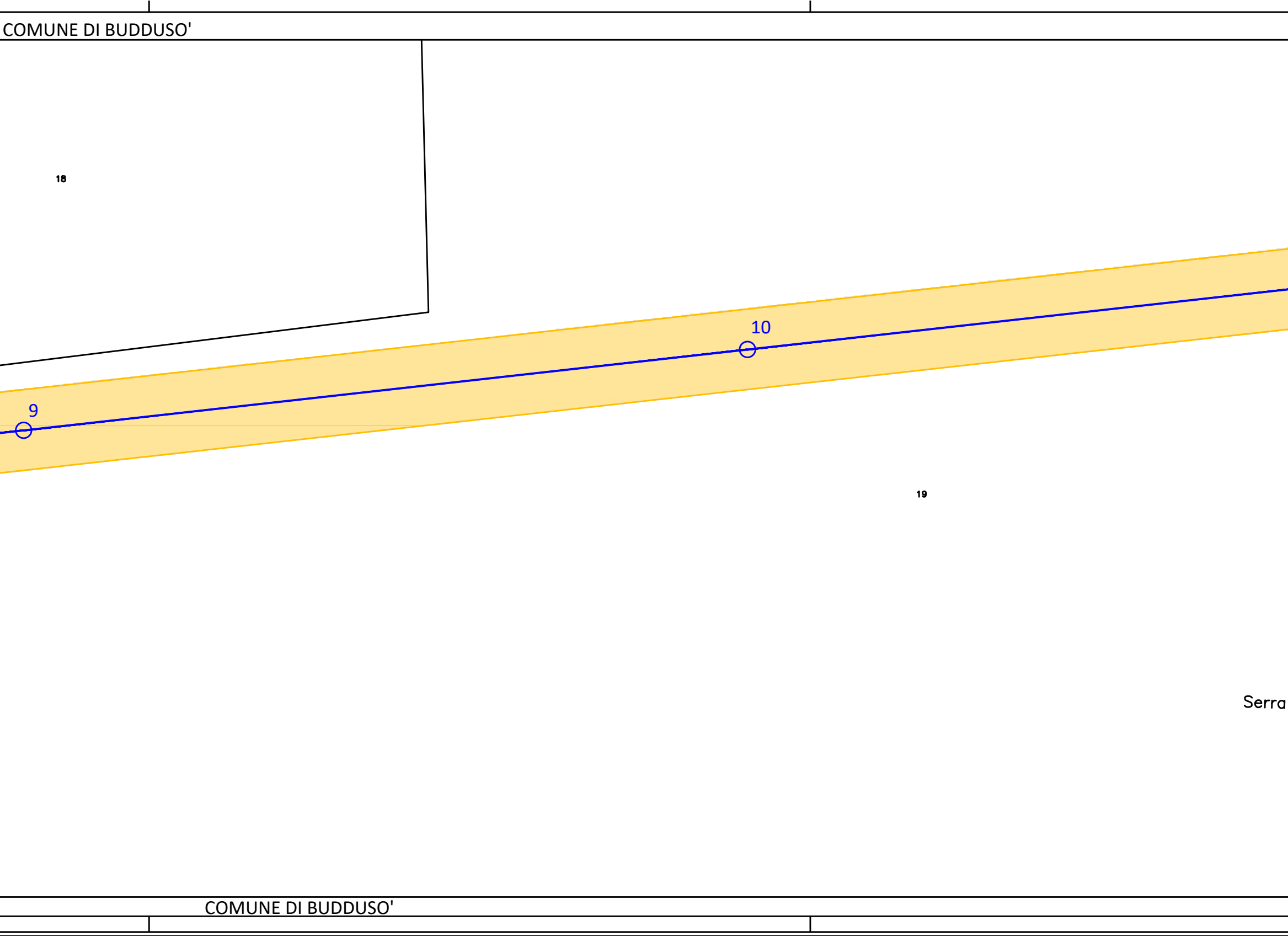
COMUNE DI BUDDUSO'
18
10
9
19
Serra
COMUNE DI BUDDUSO'

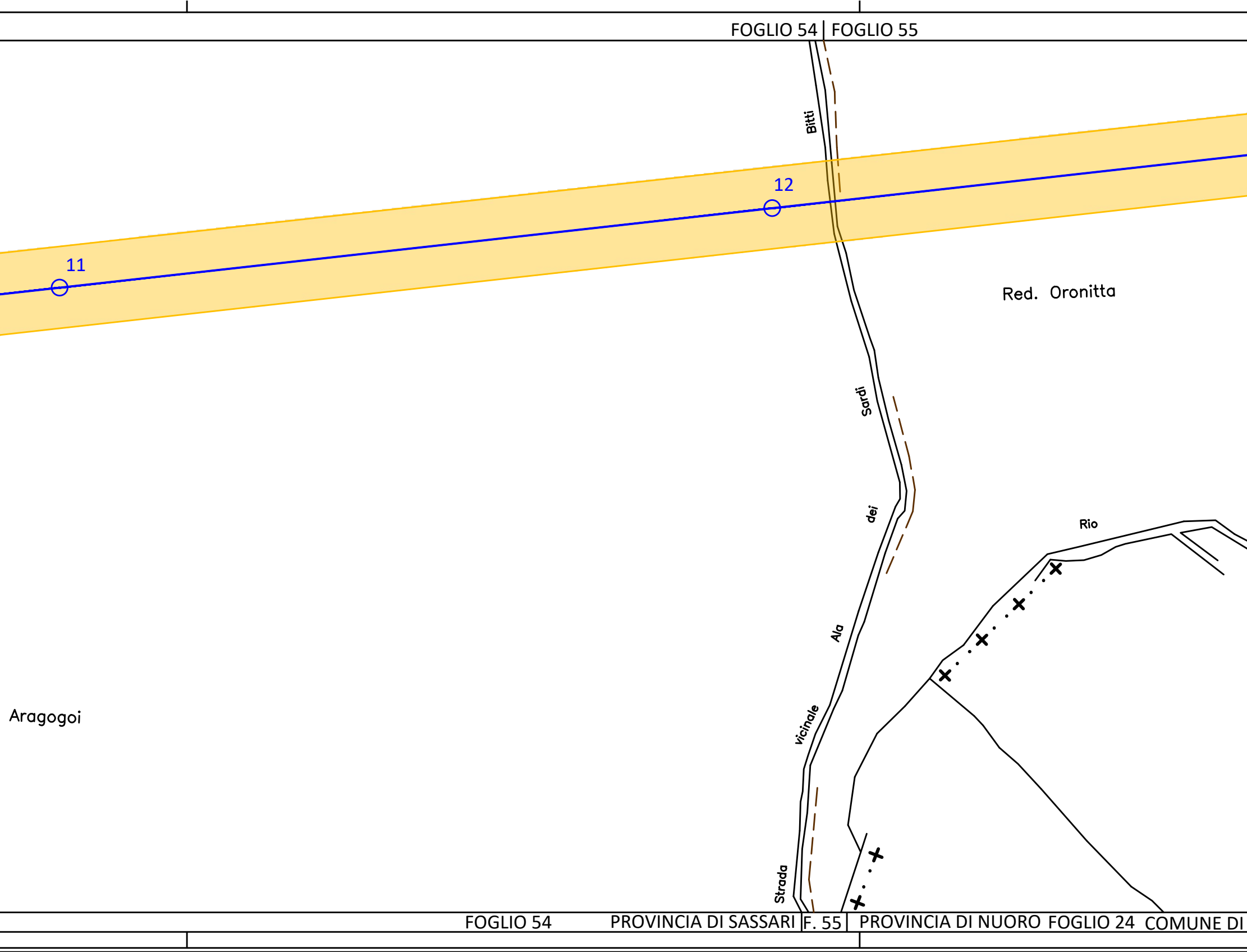
FOGLIO 54
FOGLIO 55
Bitti
12
11
Red. Oronitta
Sardi
dei
Rio
Ala
vicinale
Aragogoi
Strada
FOGLIO 54
PROVINCIA DI SASSARI
F. 55
PROVINCIA DI NUORO
FOGLIO 24
COMUNE DI

COMUNE DI BUDDUSO' FOGLIO 55 PROVINCIA DI SASSARI | PROV. DI NUORO F. 24 COMUNE DI BITTI

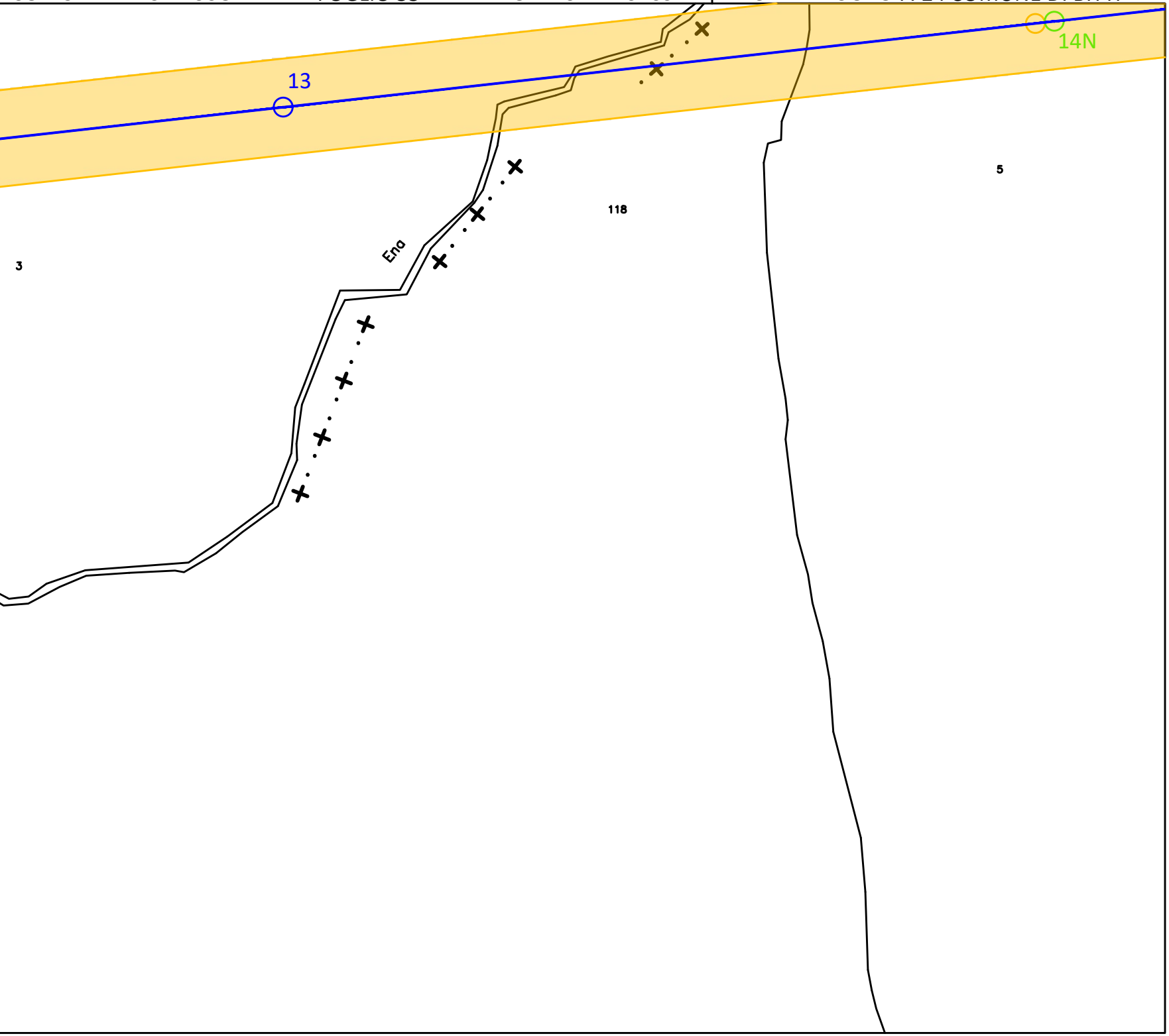
13
14N
Ena
118
3
5

BITTI' COMUNE DI BITTI FOGLIO 24

PROVINCIA DI SASSARI FOGLIO 55 COMUNE DI BUDDUSO'

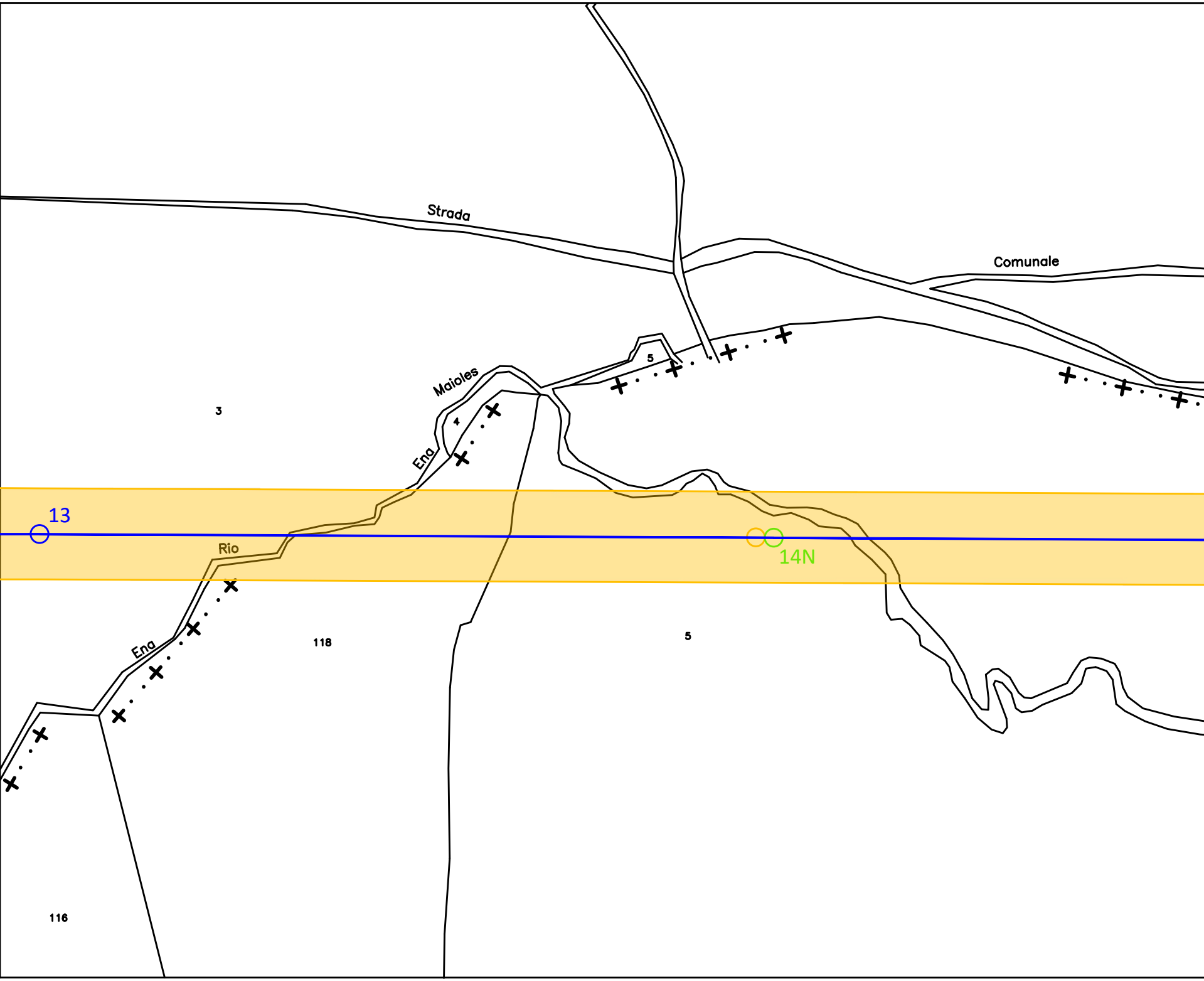
Strada
Comunale
Maioles
Ena
Rio
Ena
3
4
5
118
5
116
13
14N

PROVINCIA DI NUORO FOGLIO 24 COMUNE DI BITTI COMUNE DI BITTI

COMUNE DI BUDDUSO' FOGLIO 55 PROVIN

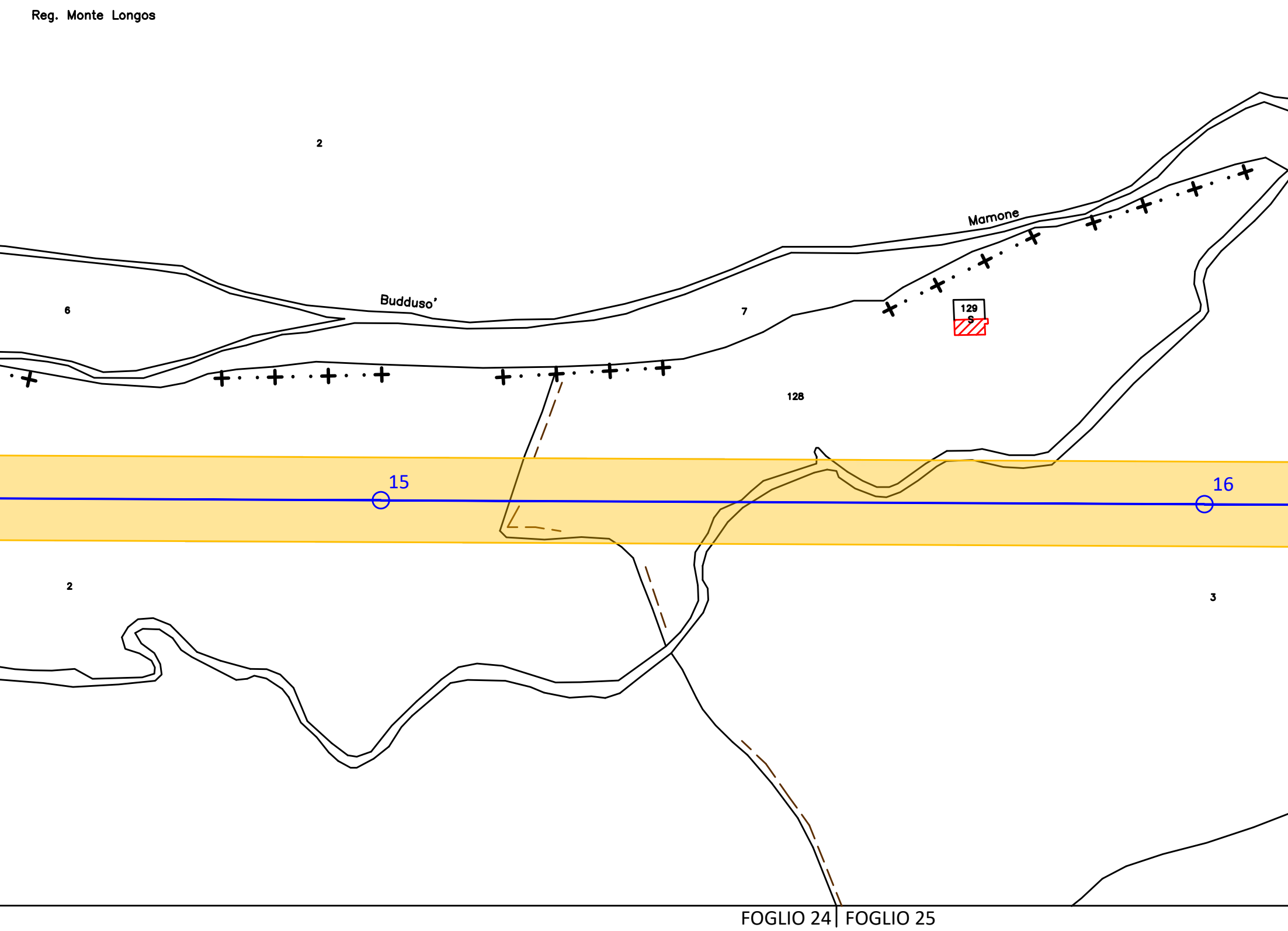
Reg. Monte Longos
2
6
Budduso'
Mamone
7
129
S
128
15
16
2
3
FOGLIO 24
FOGLIO 25

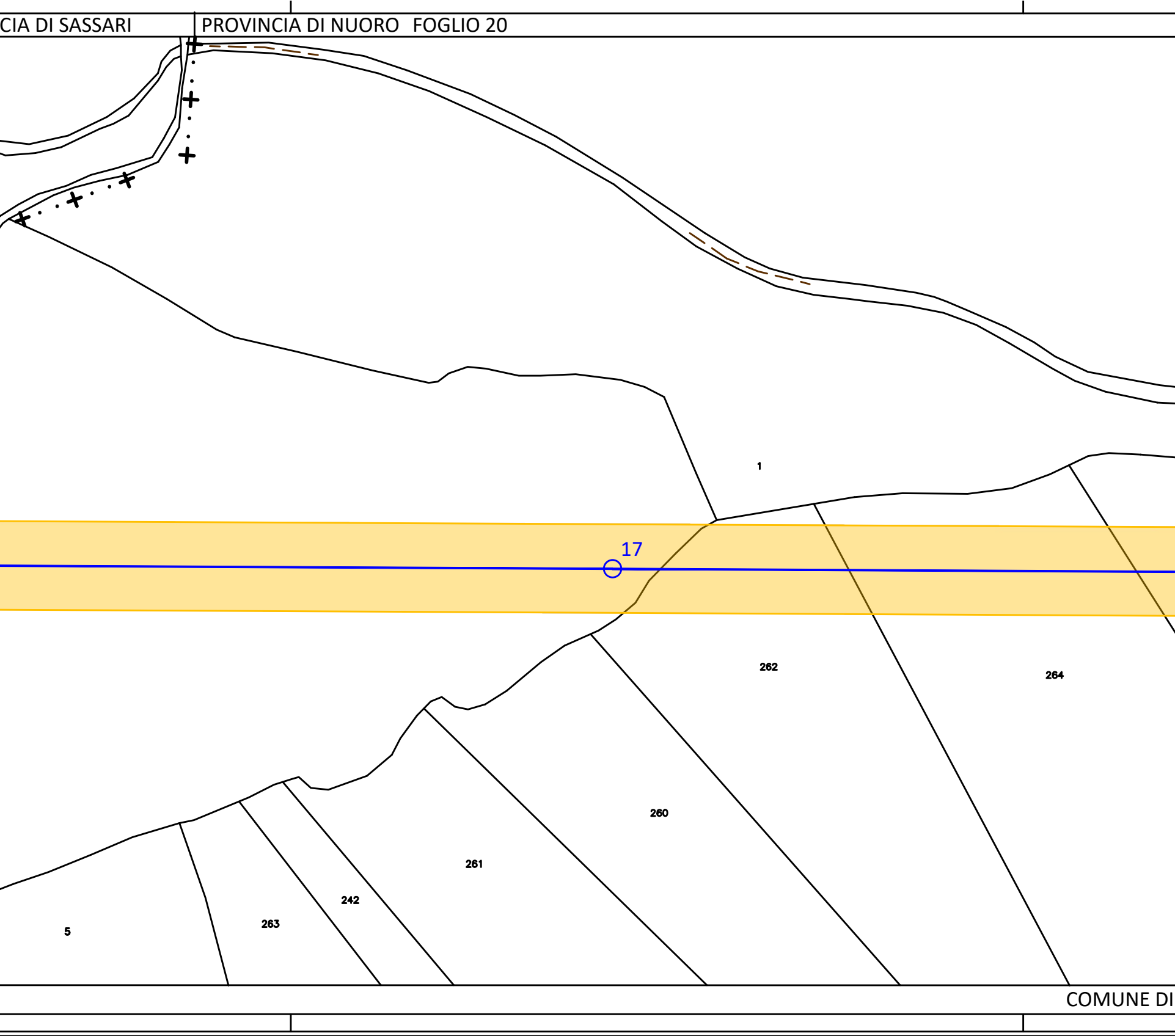
CIA DI SASSARI
PROVINCIA DI NUORO FOGLIO 20
1
17
262
264
260
261
242
263
5
COMUNE DI

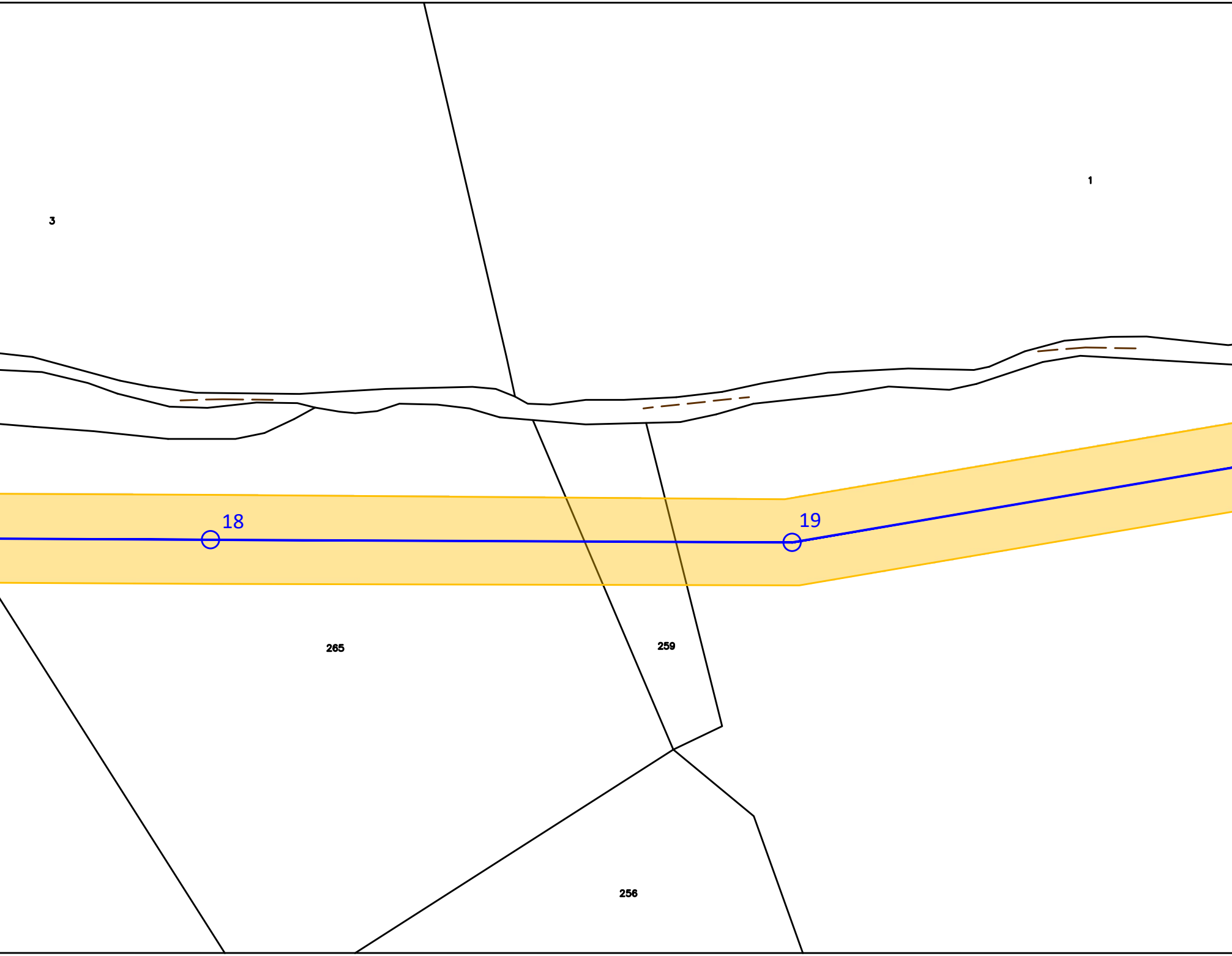
3
1
18
19
265
259
256

FOGLIO 20 PROVINCIA DI NUORO

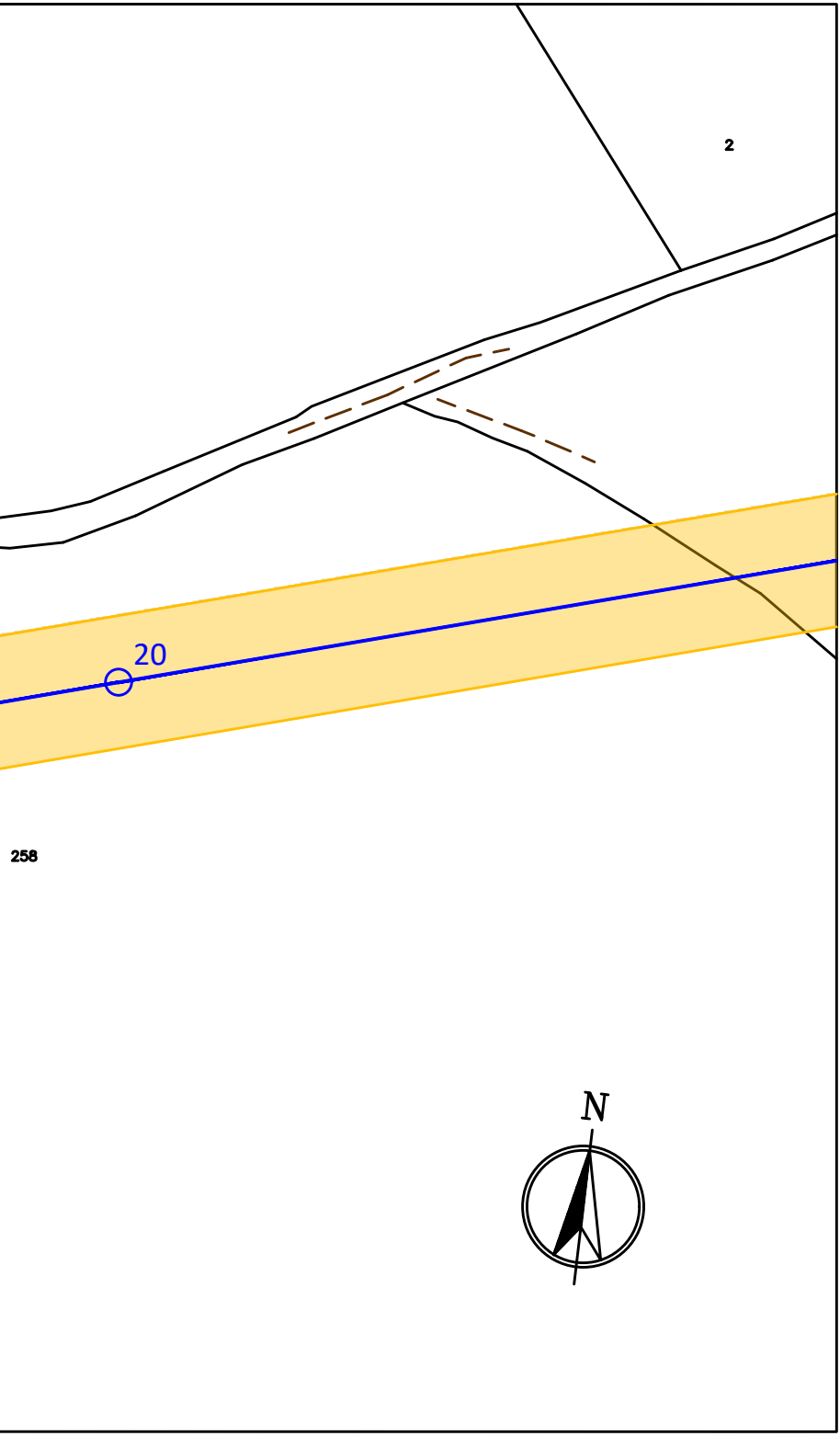

FOGLIO 25 PROVINCIA DI NUORO

LEGENDA

- 4 —○— Linea 150 kV e sostegno esistente
- 3N —○— Sostegno in progetto
- 2 —○— Sostegno da demolire
- 🟨 D.P.A. Distanza di Prima Approssimazione
- 🟥 Posizione Catastale fabbricati
- ▨ Posizione reale Recettore

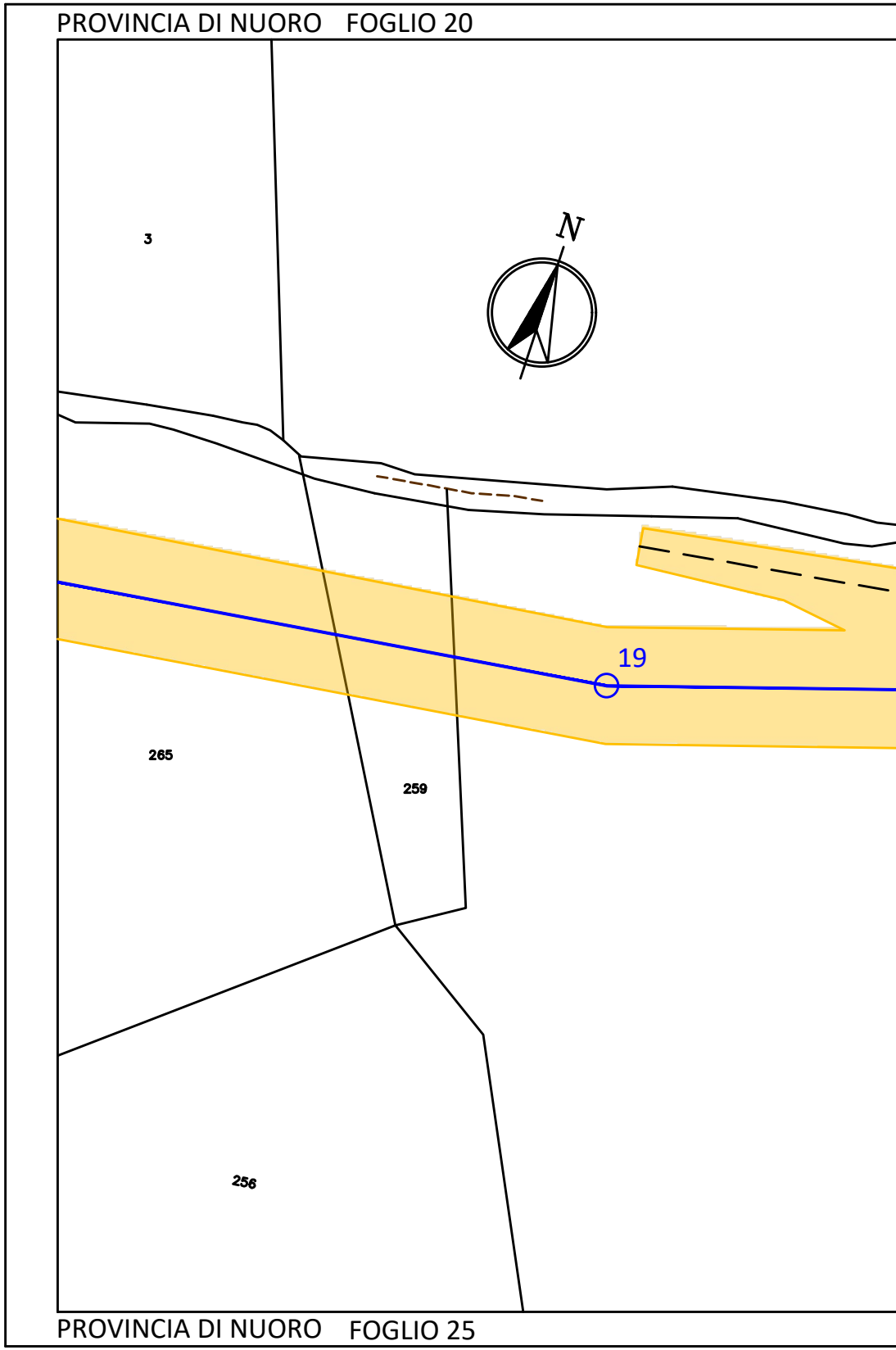
PROVINCIA DI NUORO FOGLIO 20
N
3
265
259
19
256
PROVINCIA DI NUORO FOGLIO 25

ALBO PROVINCIALE INGEGNERI - REGGIO CALABRIA
DOTT. ING. GIOVANNI A. SARACENO
N° 1029

Revisione	Data	DESCRIZIONE	Redatto	Approvato
02	Aprile 2021	Revisione dopo commenti Terna	3E	GES2
01	Settembre 2020	Revsione dopo commenti cliente	3E	GES2
00	Luglio 2020	Emissione	3E	GES2

Cliente GREENENERGYSARDEGNA2	Commessa POTENZIAMENTO ELETTRODOTTO RTN 150 kV "Chilivani-Ozieri-Buddusò-Siniscola 2"	Scala 1:2.000
3E Ingegneria S.r.l.	Titolo Linea 366 "C.P. Buddusò - C.P. Siniscola 2" Planimetria su mappa catastale con DPA	Formato A4L Foglio 2 di 5 Id. 020.20.01.W16

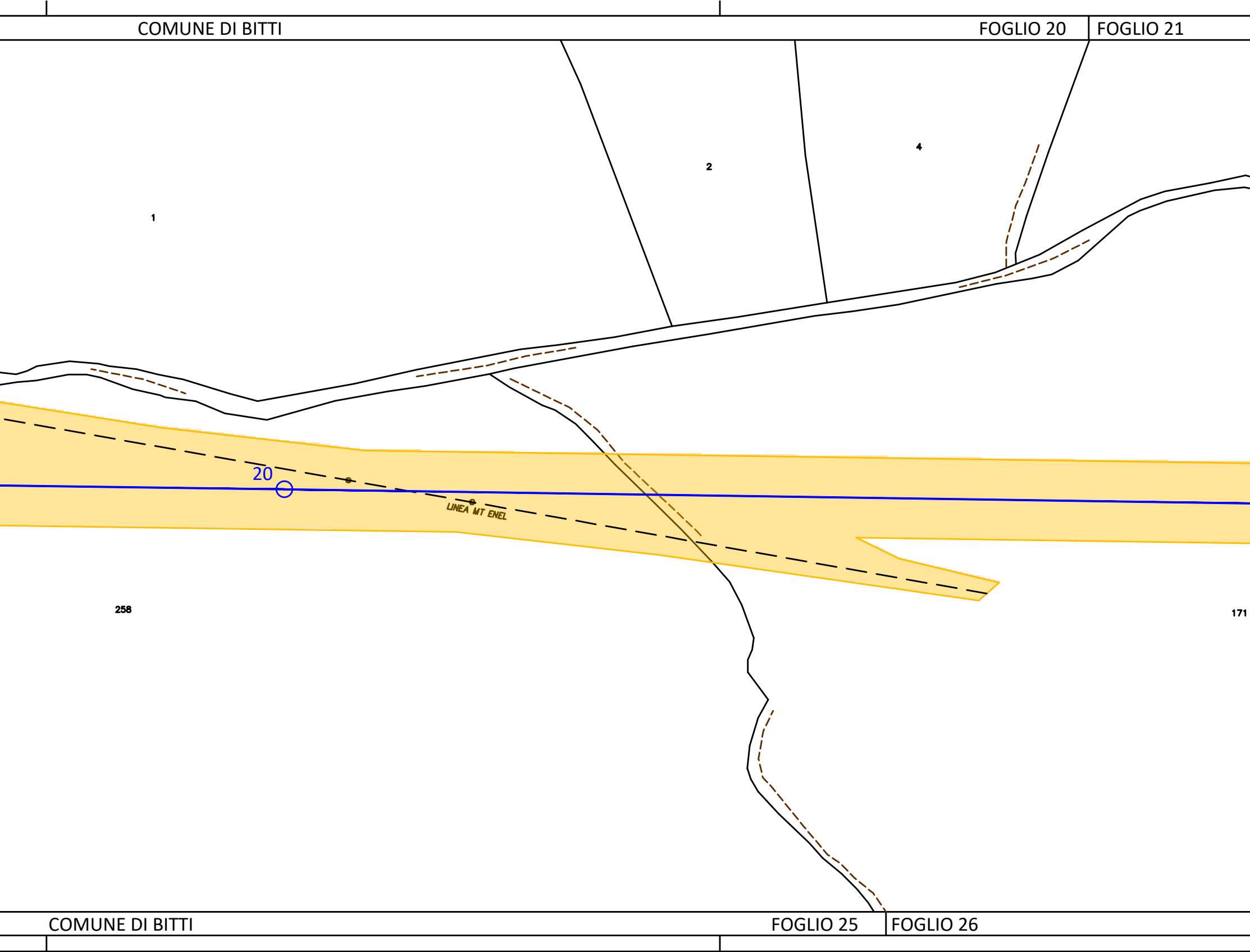
COMUNE DI BITTI
FOGLIO 20
FOGLIO 21
1
2
4
20
LINEA MT ENEL
258
171
COMUNE DI BITTI
FOGLIO 25
FOGLIO 26

COMUNE DI BITTI

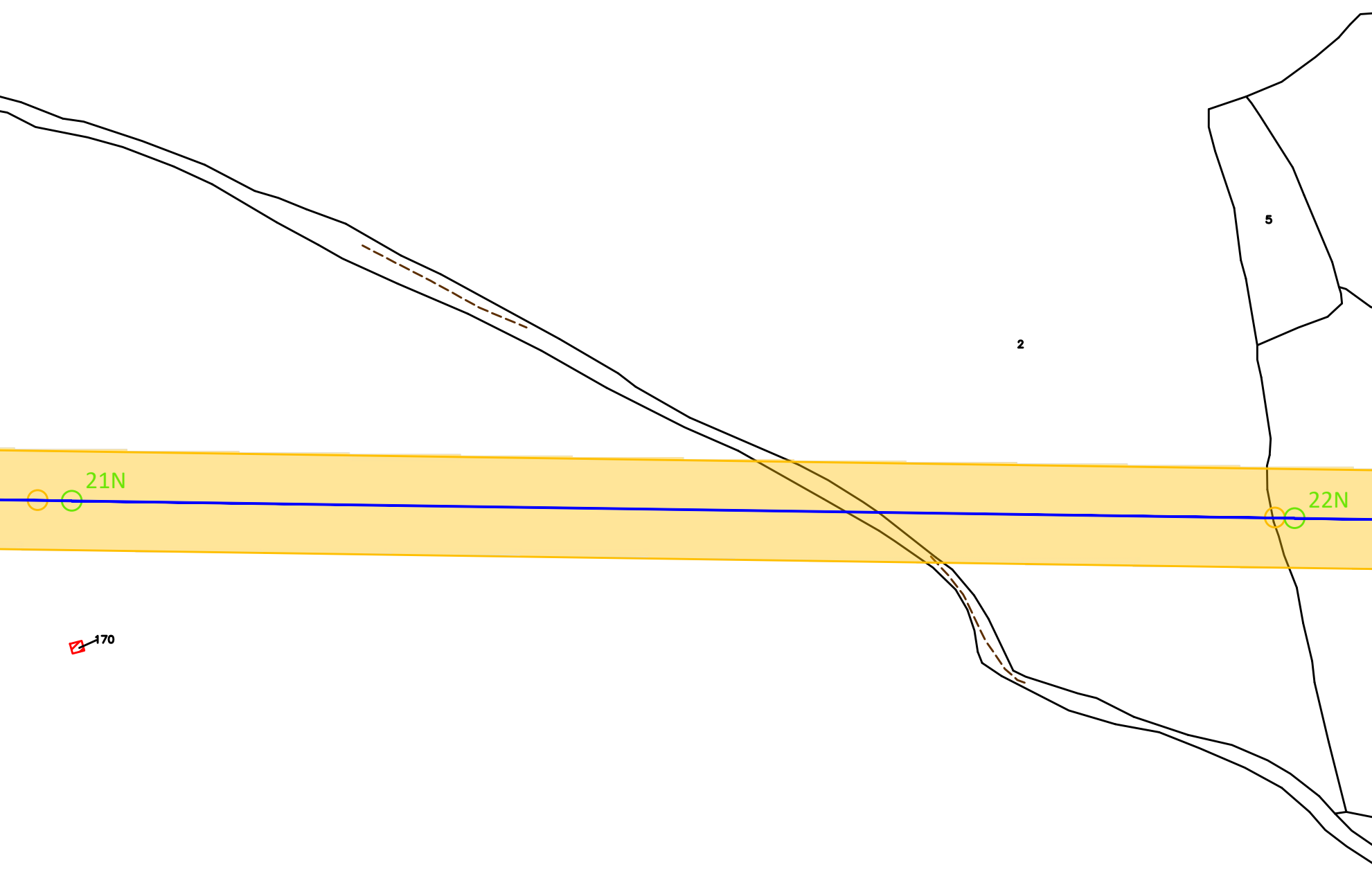
5
2
21N
22N
170

COMUNE DI BITTI

COMUNE DI BITTI

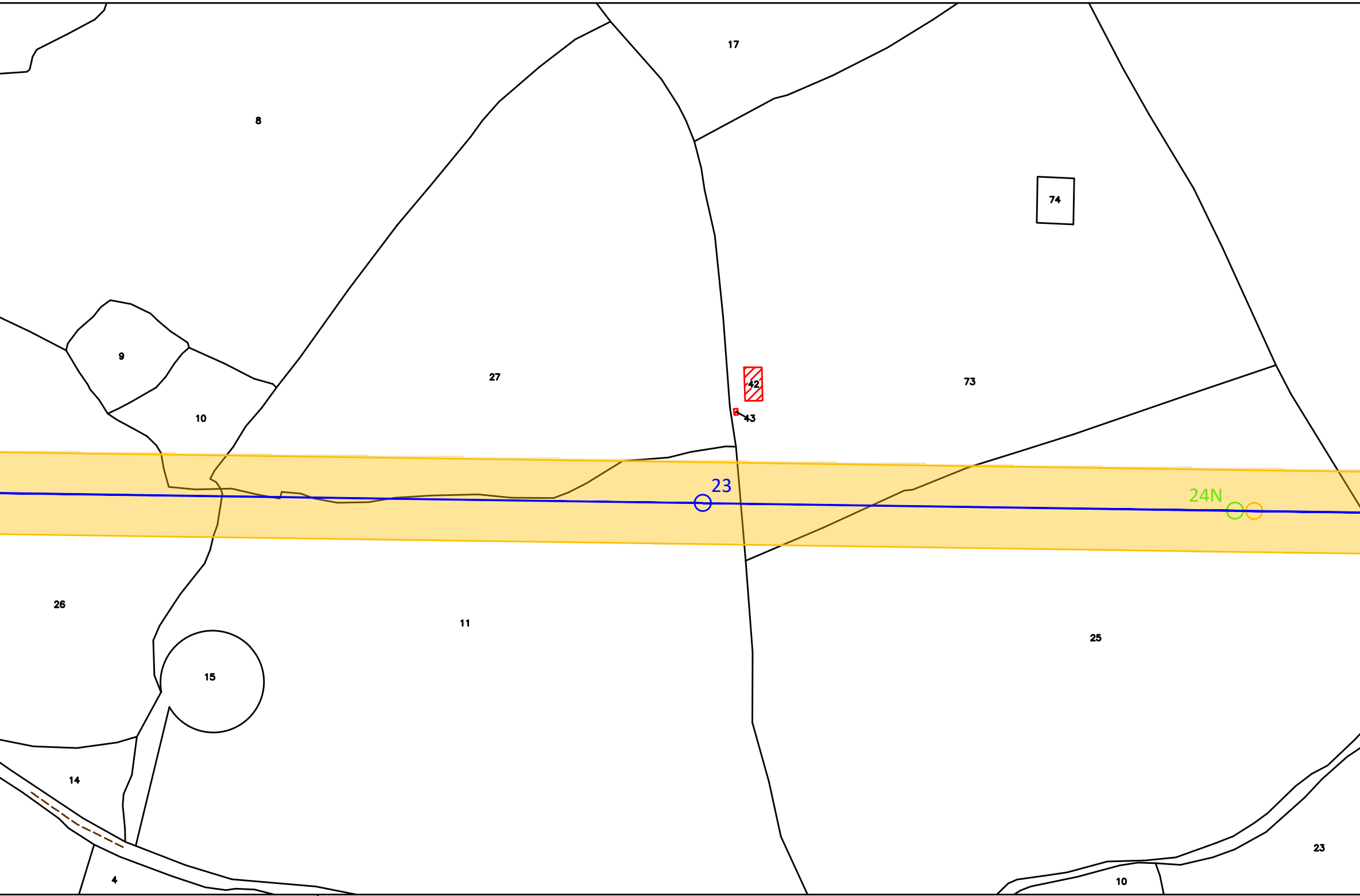
17
8
74
9
27
42
73
10
43
23
24N
26
11
25
15
14
23
4
10

FOGLIO 26 | FOGLIO 21

COMUNE DI BITTI

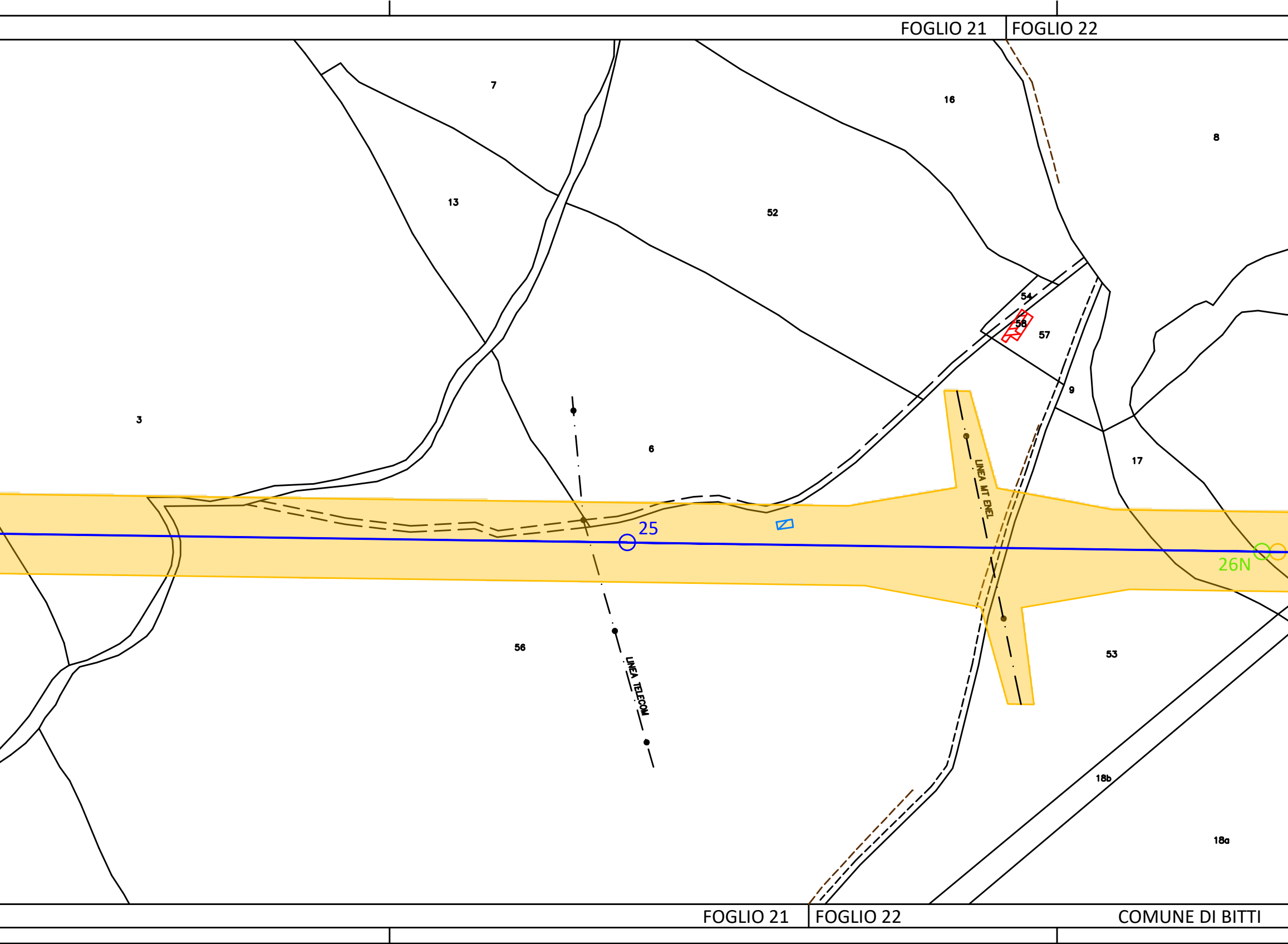
FOGLIO 21
FOGLIO 22
7
16
8
13
52
54
58
57
9
3
6
17
LINEA MT ENEL
25
26N
56
LINEA TELECOM
53
18b
18a
FOGLIO 21
FOGLIO 22
COMUNE DI BITTI

COMUNE DI BITTI

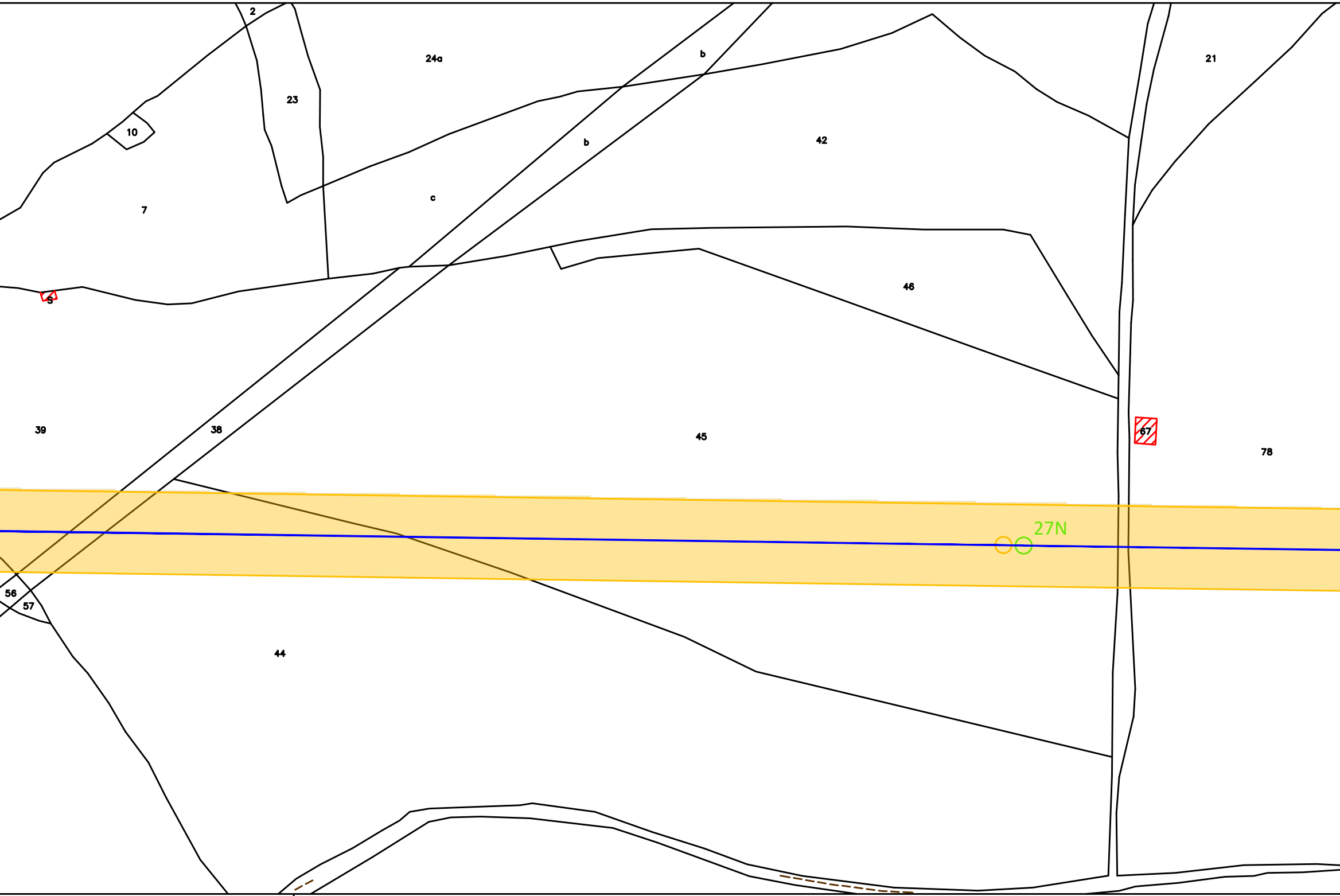
2
24a
b
21
23
10
b
42
7
c
46
5
39
38
45
67
78
27N
56
57
44

FOGLIO 22

FOGLIO 22

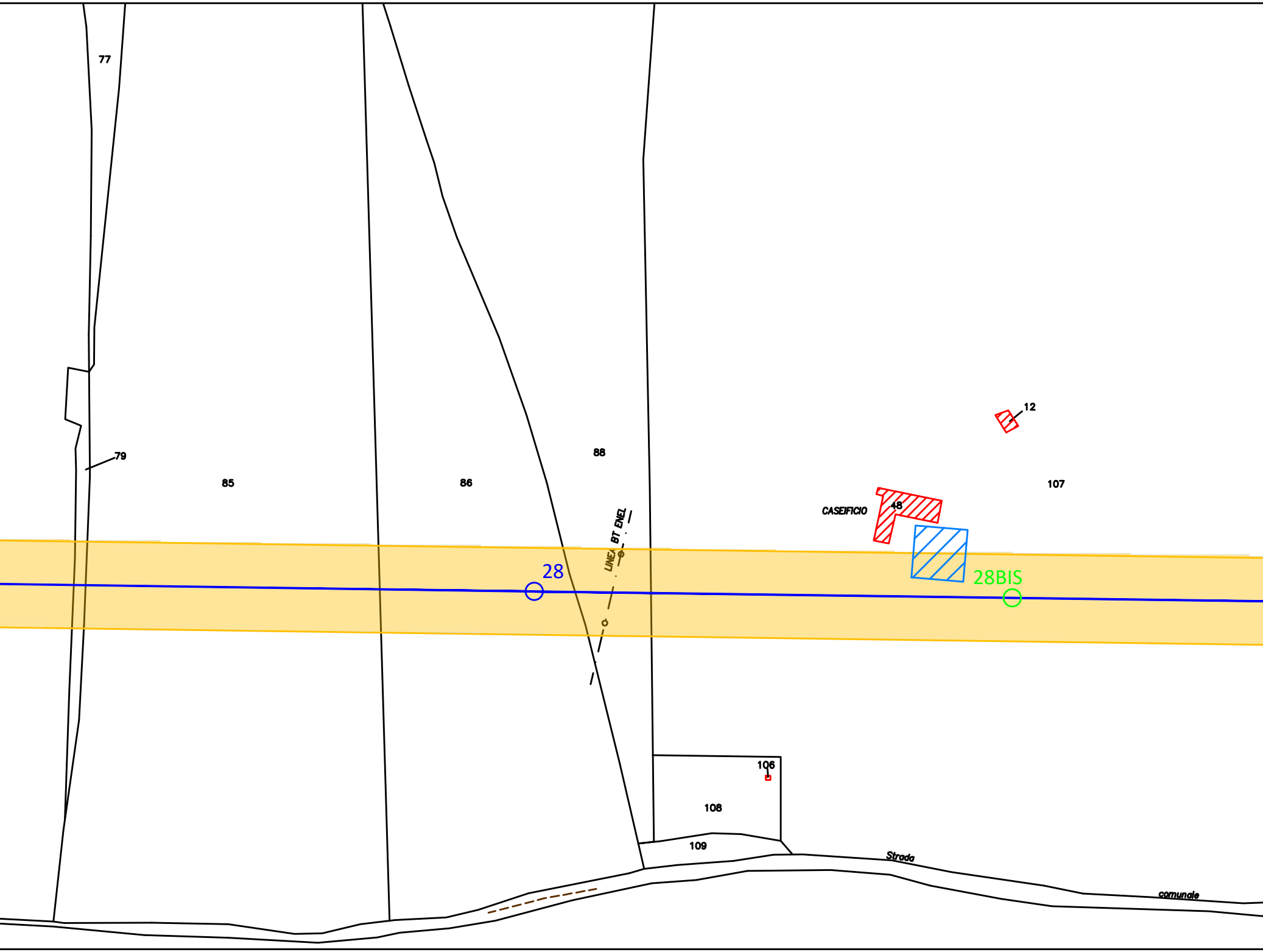
77
79
85
86
88
LINEA BT ENEL
28
CASEIFICIO
48
12
107
28BIS
106
108
109
Strada
comunale

FOGLIO 23 COMUNE DI BITTI PROVINCIA DI NUORO

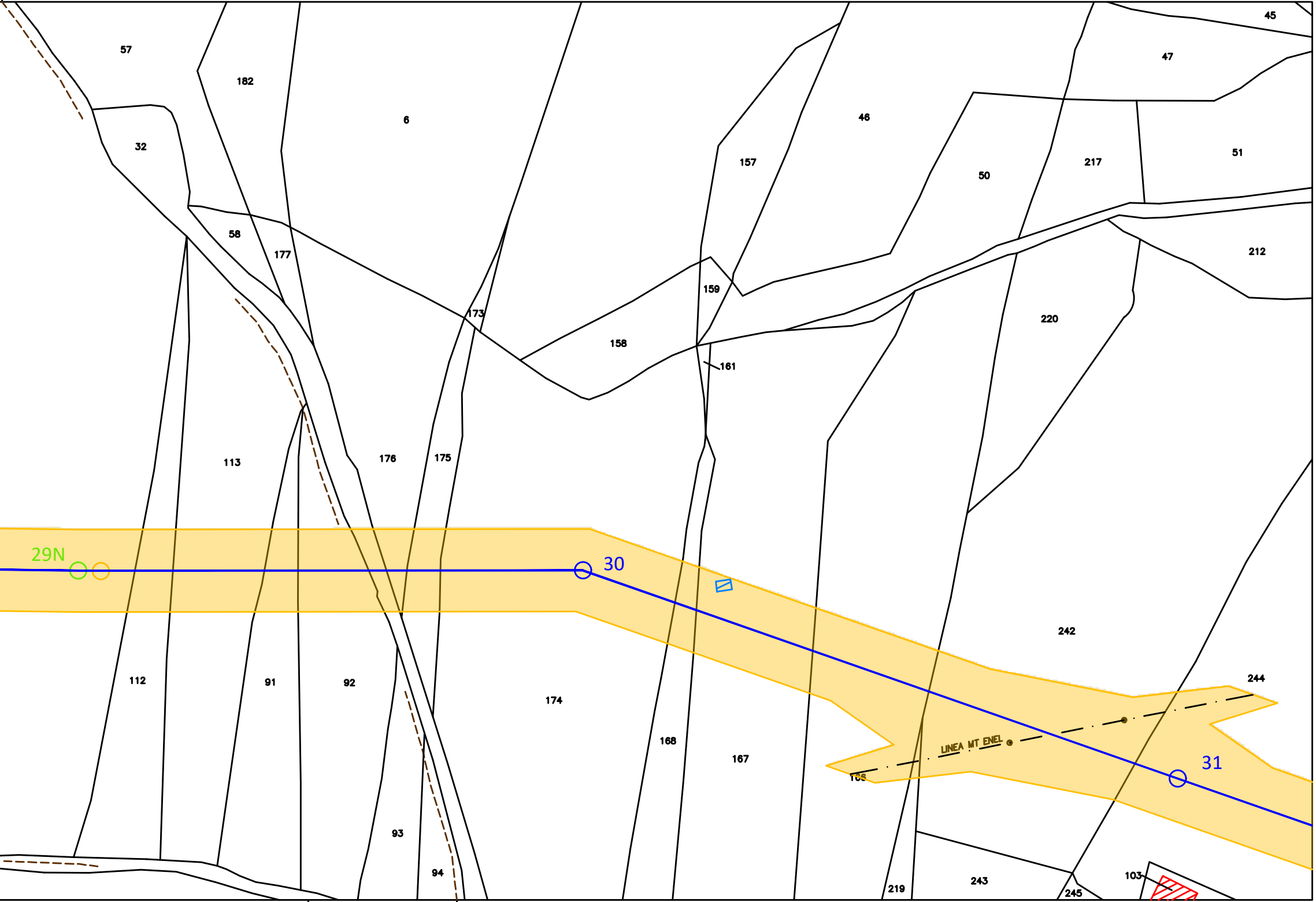
45
57
47
182
6
46
32
51
157
217
50
58
212
177
159
220
173
158
161
113
176
175
29N
30
242
244
112
91
92
174
168
LINEA MT ENEL
167
31
93
94
103
243
219
245

FOGLIO 22 FOGLIO 23 COMUNE DI BITTI PROVINCIA DI NUORO

PROVINCIA DI NUORO   COMUNE DI BITTI

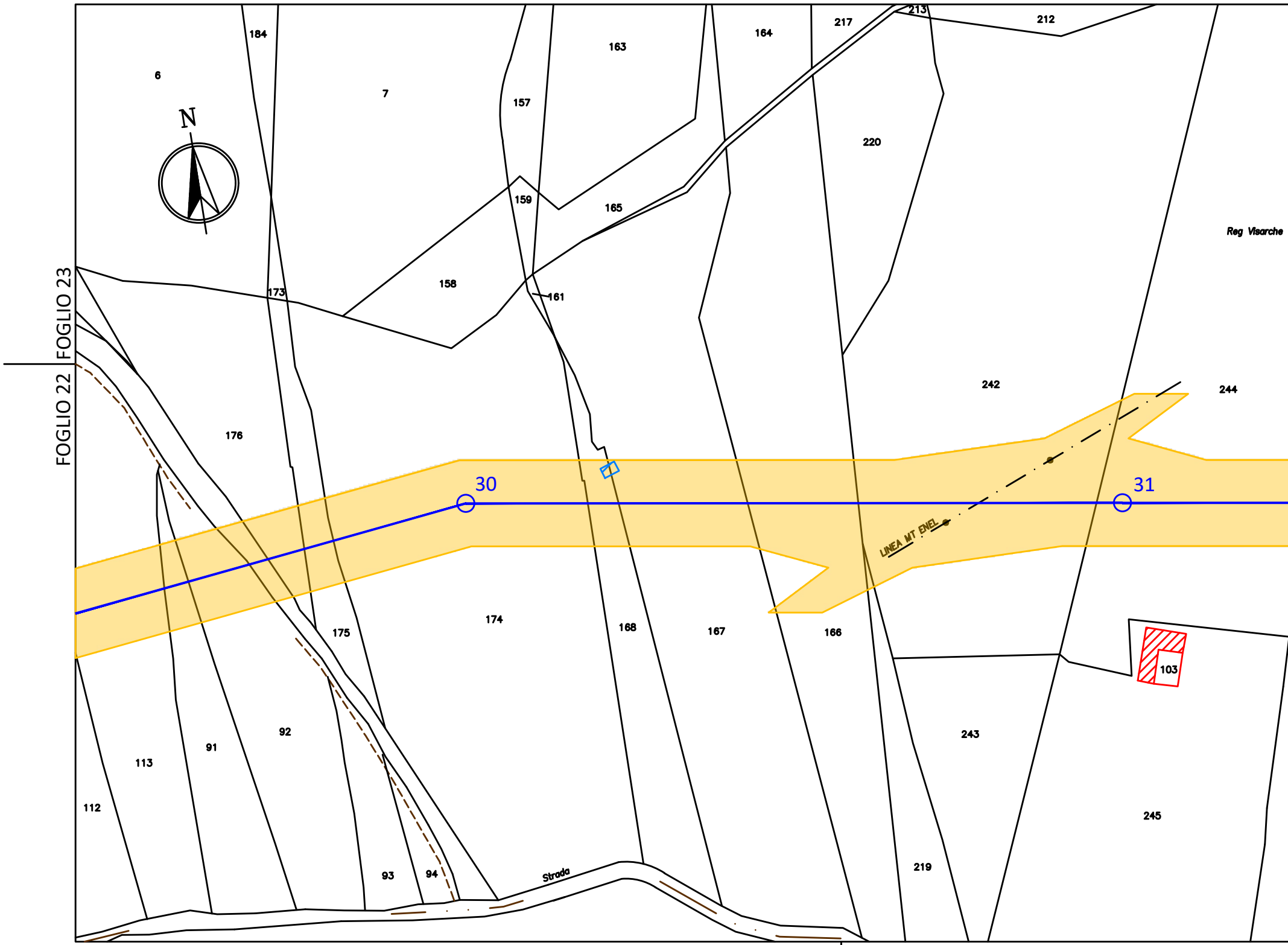
N
184
6
7
157
163
164
217
213
212
220
159
165
Reg Visarche
158
173
161
FOGLIO 23
FOGLIO 22
176
242
244
30
31
LINEA MT ENEL
174
175
168
167
166
103
243
92
91
113
112
93
94
Strada
219
245

PROVINCIA DI NUORO   COMUNE DI ONANI'   FOGLIO 23   COMUNE DI BITTI   FOGLIO

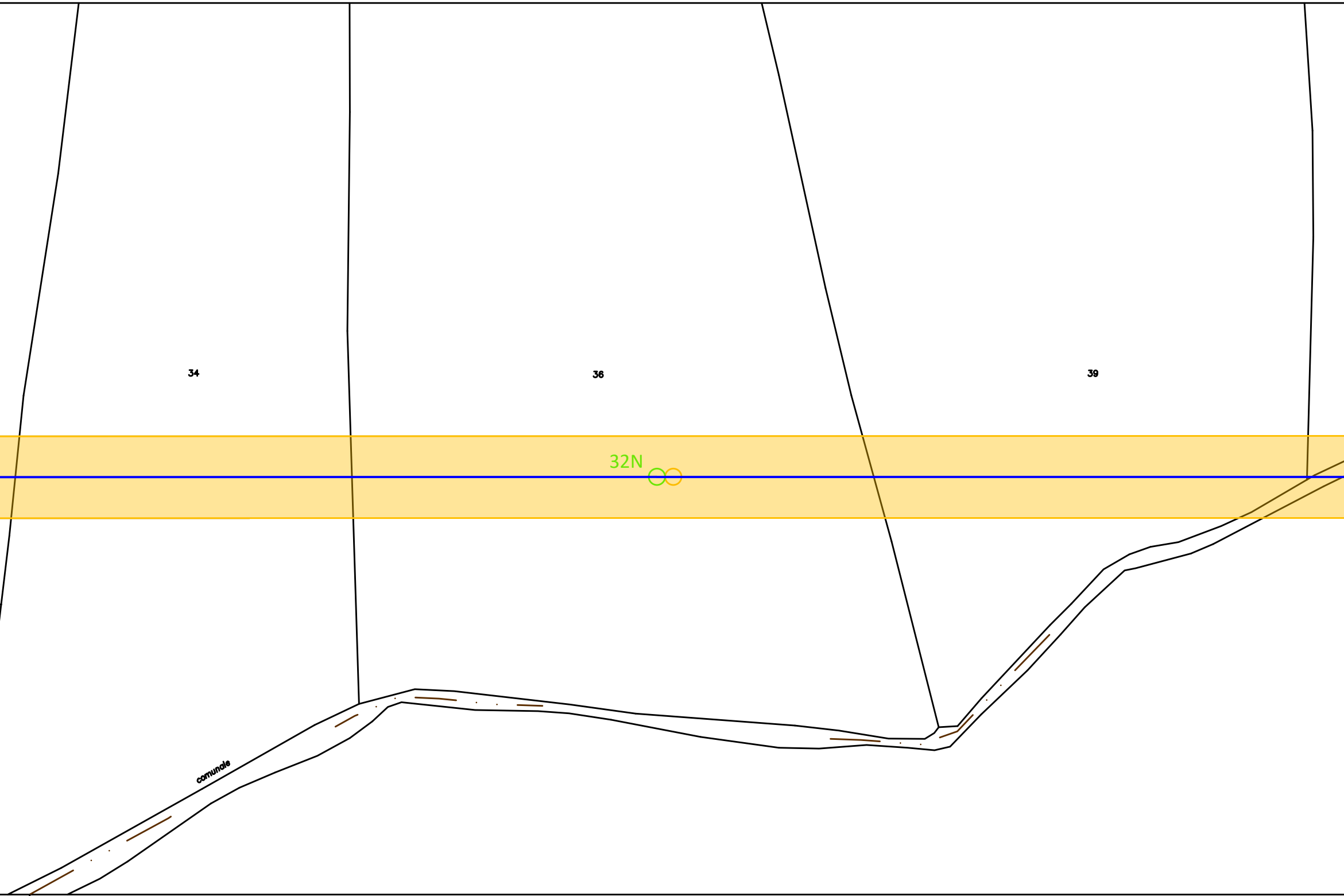
34
36
39
32N
comunale

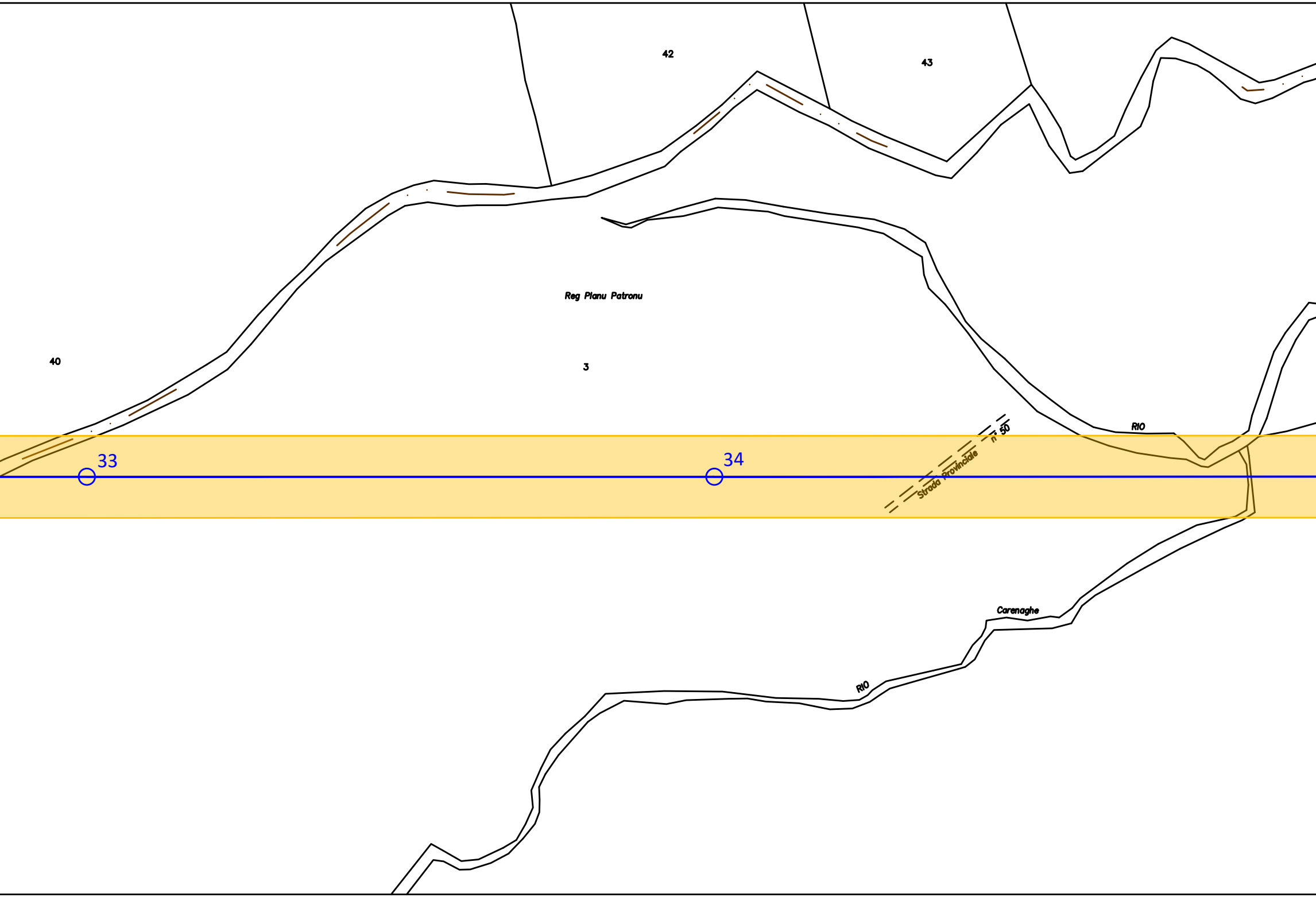
42
43
Reg Planu Patronu
3
40
RIO
n. 50
Strada Provinciale
33
34
Carenaghe
RIO

COMUNE DI ONANI'

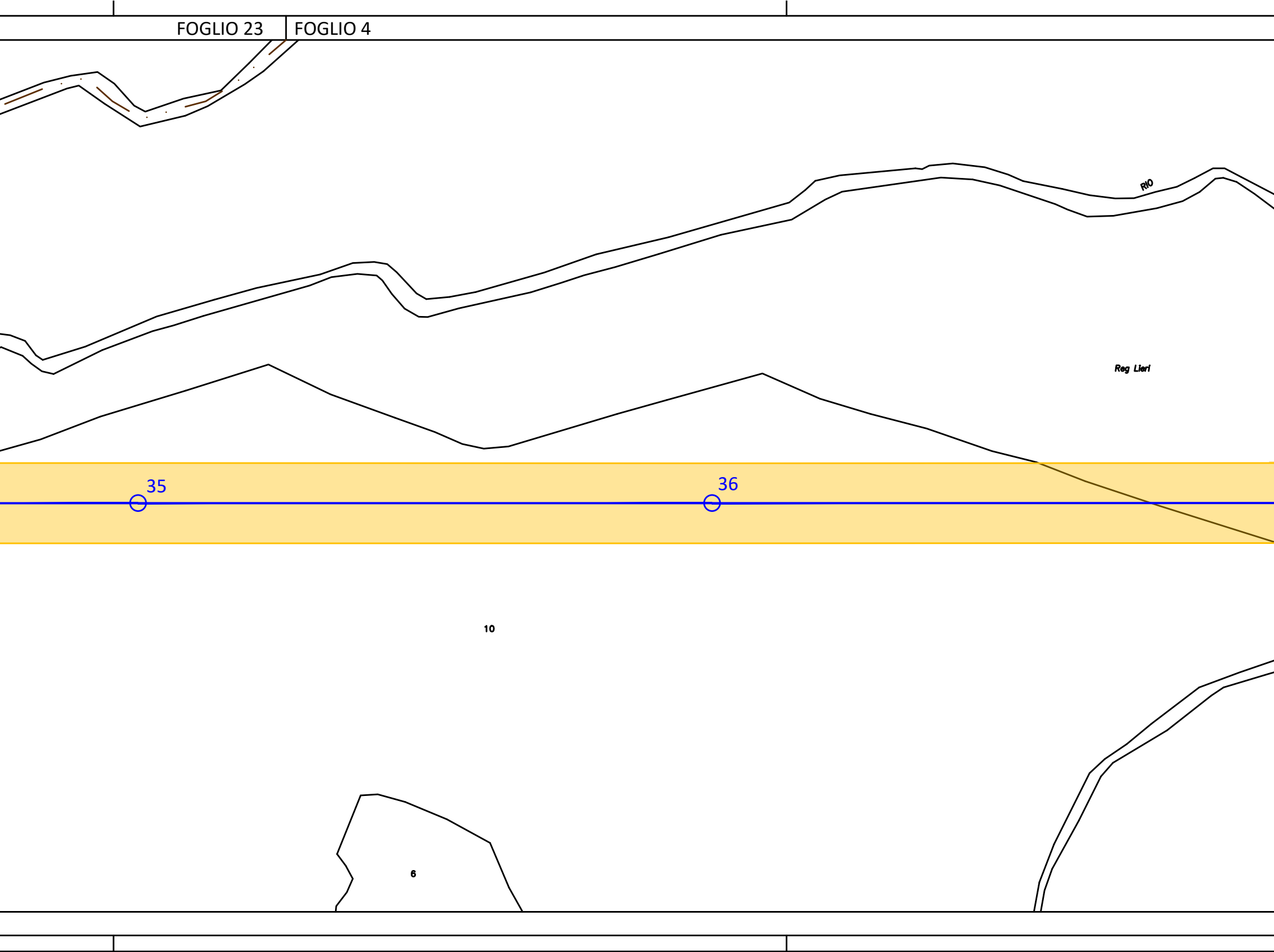
FOGLIO 23
FOGLIO 4
RIO
Reg Lieri
35
36
10
6

COMUNE DI ONANI'

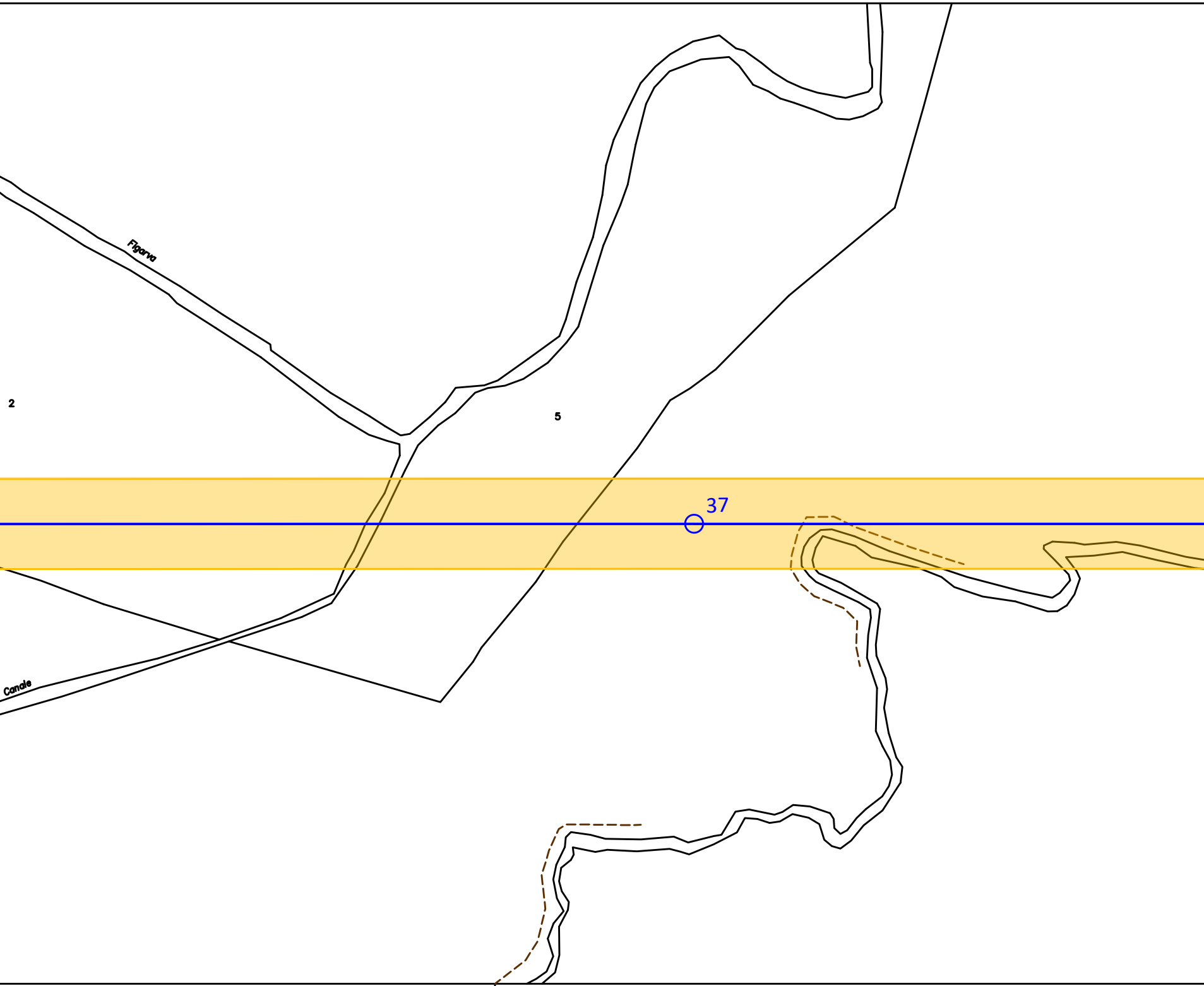
Figarva
2
5
37
Canale

COMUNE DI ONANI' FOGLIO 4

FOGLIO 6 COMUNE DI ONANI'

COMUNE DI ONANI'

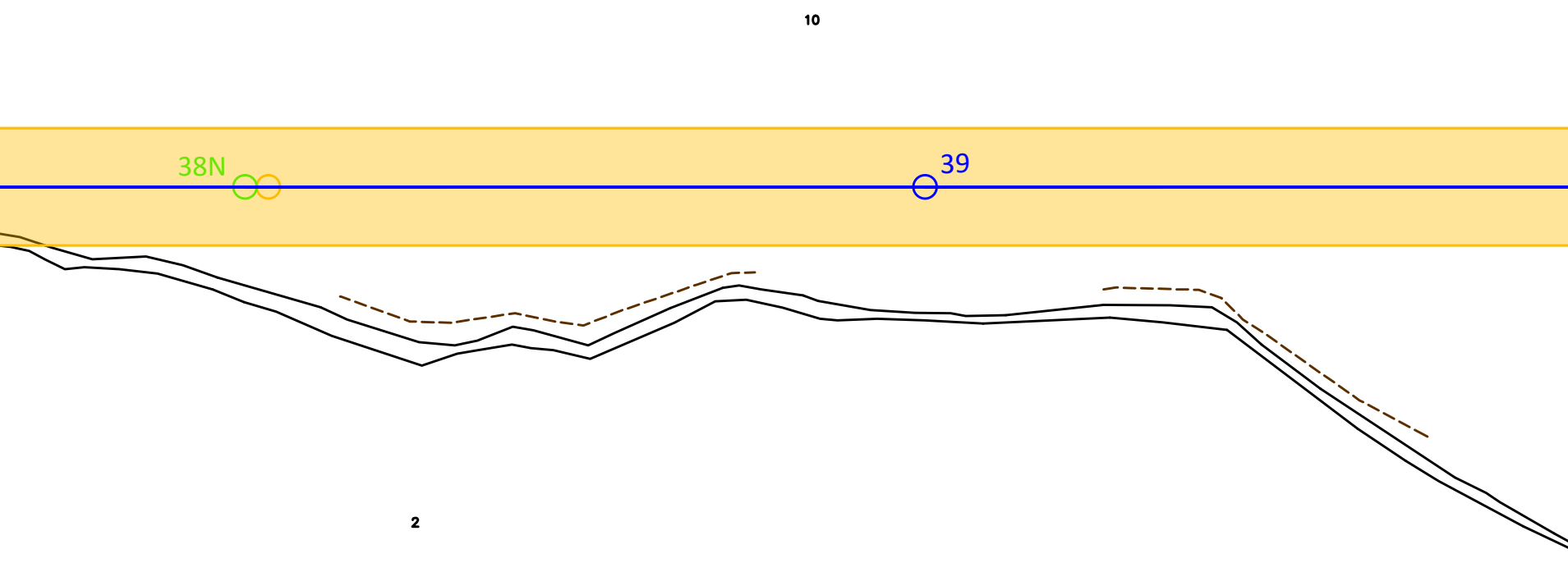

COMUNE DI ONANI'

COMUNE DI ONANI' FOGLIO 4 | FOGLIO 30 COMUNE DI LODE'

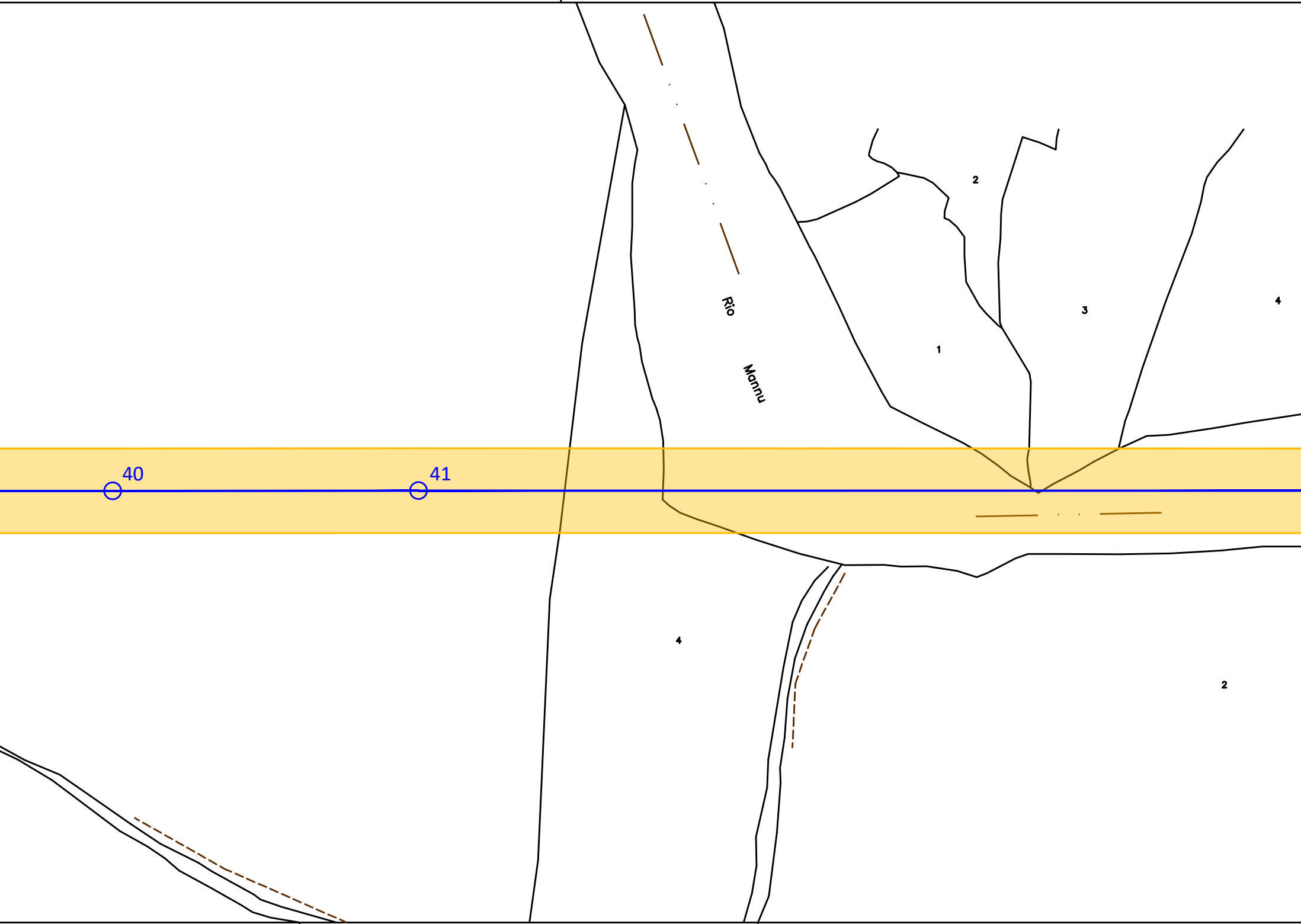
Rio
Mannu
1
2
3
4
40
41
4
2

COMUNE DI ONANI' FOGLIO 6 | FOGLIO 4 COMUNE DI ONANI' FOGLIO 4 | FOGLIO 6 COMUNE DI ONANI'

LEGENDA

4	Linea 150 kV e sostegno esistente
3N	Sostegno in progetto
2	Sostegno da demolire
🟨	D.P.A. Distanza di Prima Approssimazione
▥	Posizione Catastale fabbricati
▨	Posizione reale Recettore

ALBO PROVINCIALE INGEGNERI - REGGIO CALABRIA -
DOTT. ING.
GIOVANNI A.
SARACENO
N° 1629

Revisione	Data	DESCRIZIONE	Redatto	Approvato
02	Aprile 2021	Revisione dopo commenti Terna	3E	GES2
01	Settembre 2020	Revsione dopo commenti cliente	3E	GES2
00	Luglio 2020	Emissione	3E	GES2

Cliente GREENENERGYSARDEGNA2	Commessa POTENZIAMENTO ELETTRODOTTO RTN 150 kV "Chilivani-Ozieri-Buddusò-Siniscola 2"	Scala 1:2.000
		Formato A4L Foglio 3 di 5
3E Ingegneria S.r.l.	Titolo Linea 366 "C.P. Buddusò - C.P. Siniscola 2" Planimetria su mappa catastale con DPA	Id. 020.20.01.W16

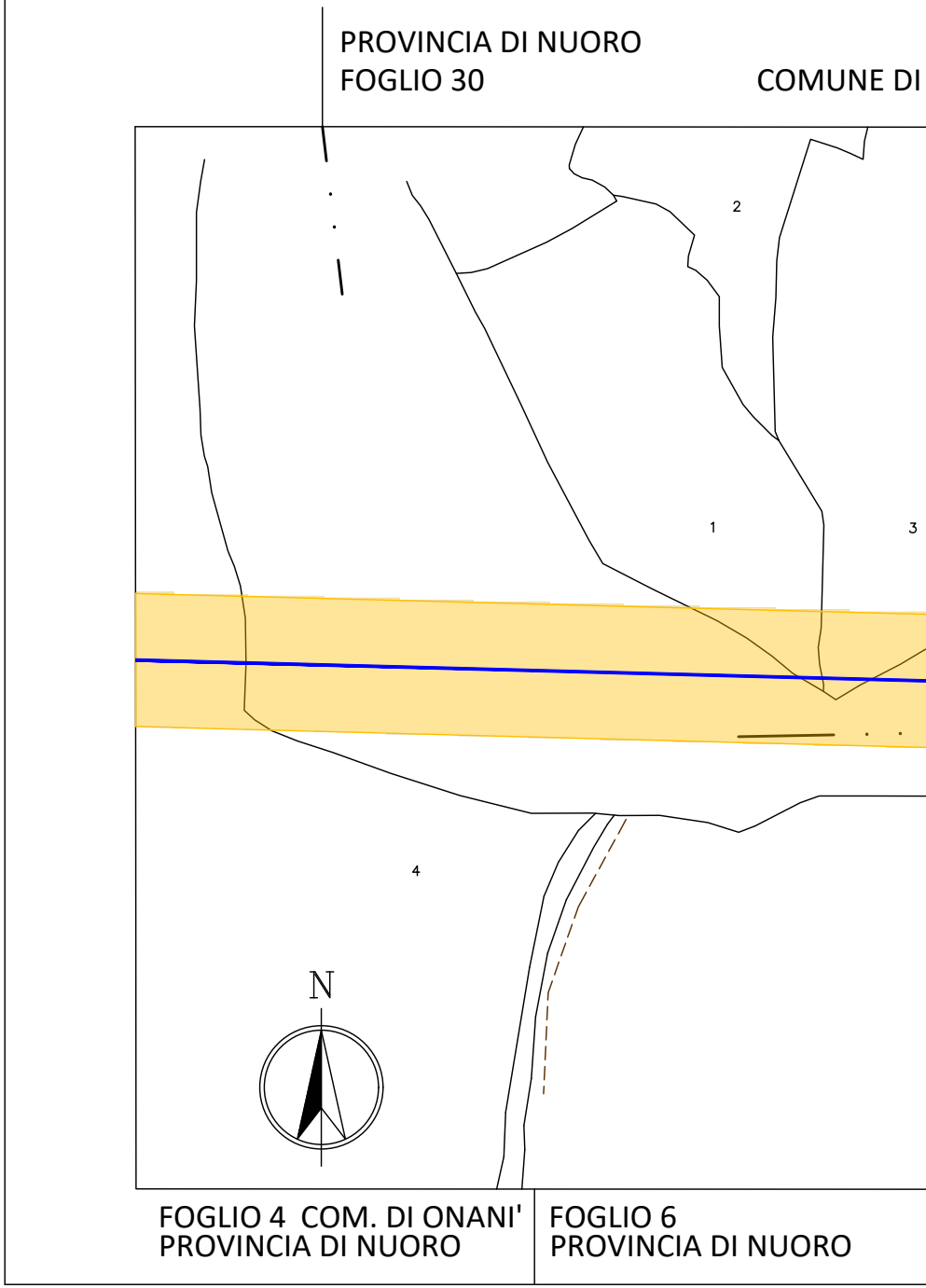
PROVINCIA DI NUORO
FOGLIO 30
COMUNE DI
2
1
3
4
N
FOGLIO 4 COM. DI ONANI'
PROVINCIA DI NUORO
FOGLIO 6
PROVINCIA DI NUORO

LODE' FOGLIO 30 | FOGLIO 28 COMUNE DI LODE' FOGLIO 28 | FOGLIO 30

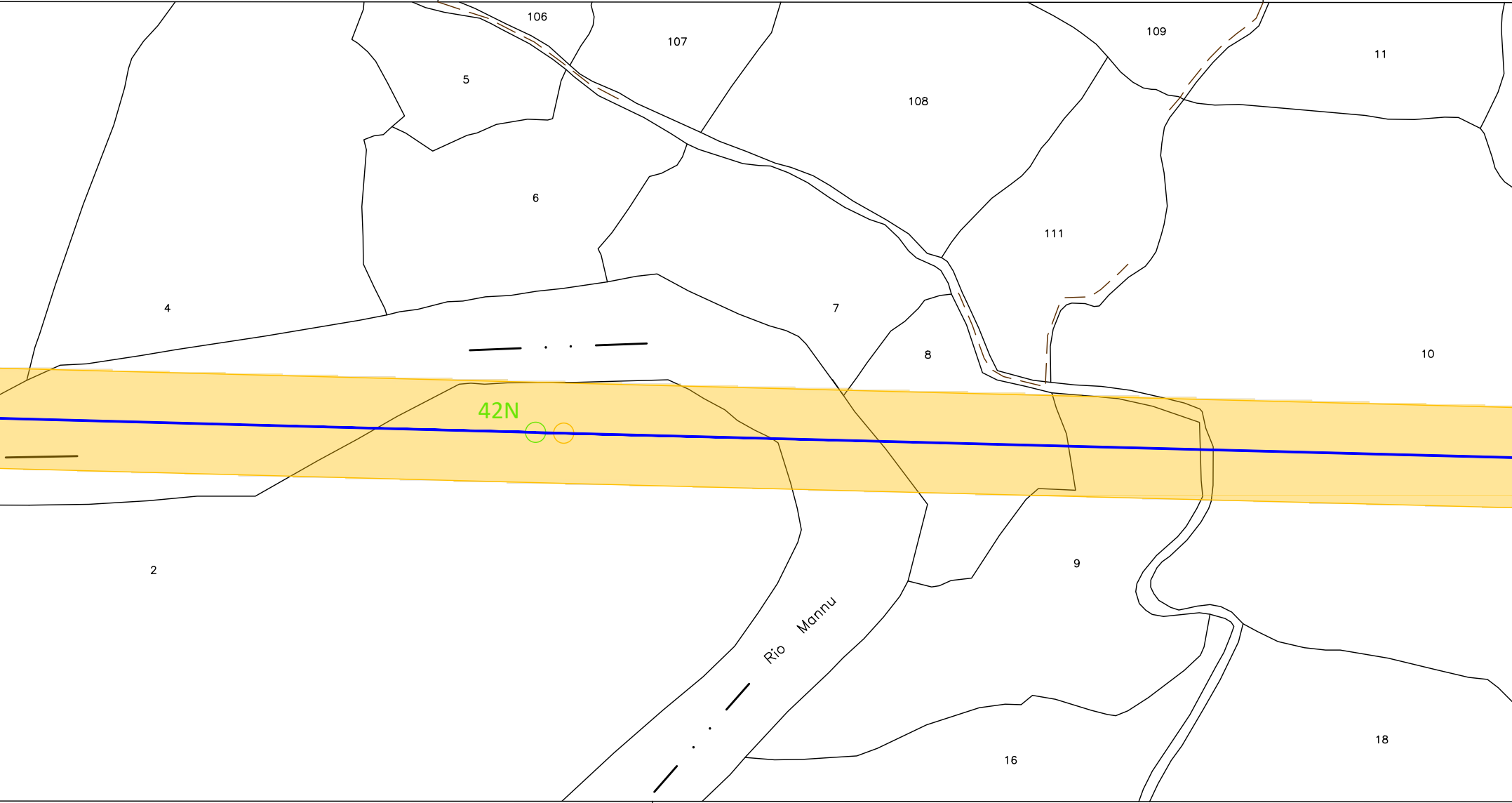
106
107
109
11
5
108
6
111
4
7
8
10
42N
2
9
Rio Mannu
16
18

COMUNE DI ONANI' FOGLIO 6
PROVINCIA DI NUORO

FOGLIO 30
PROVINCIA DI NUORO

COMUNE DI

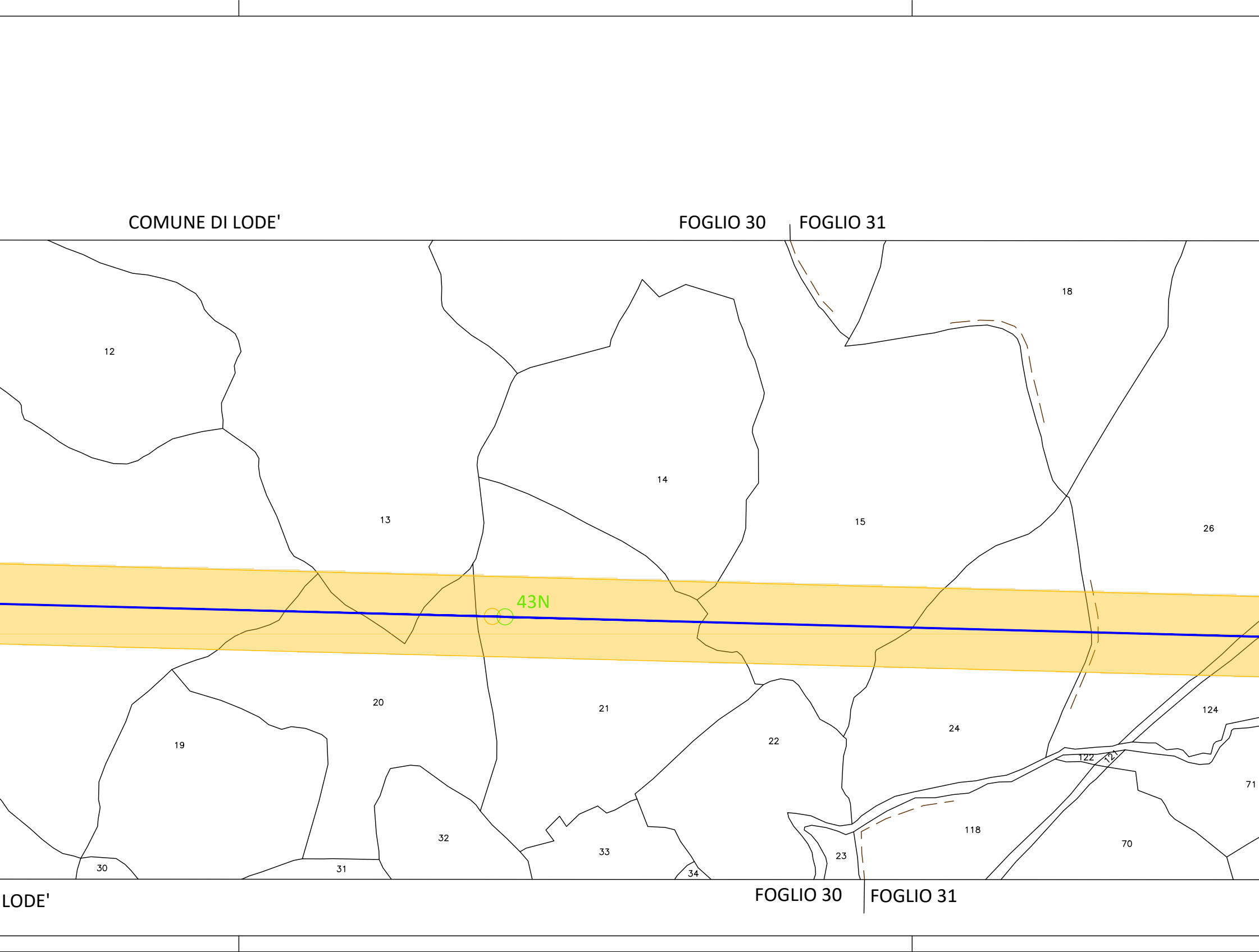
COMUNE DI LODE'
FOGLIO 30
FOGLIO 31
12
18
14
13
15
26
43N
20
21
22
24
124
19
122
121
71
118
32
33
70
23
30
31
34
LODE'
FOGLIO 30
FOGLIO 31

COMUNE DI LODE'

FOGLIO 31 FOGLIO 26

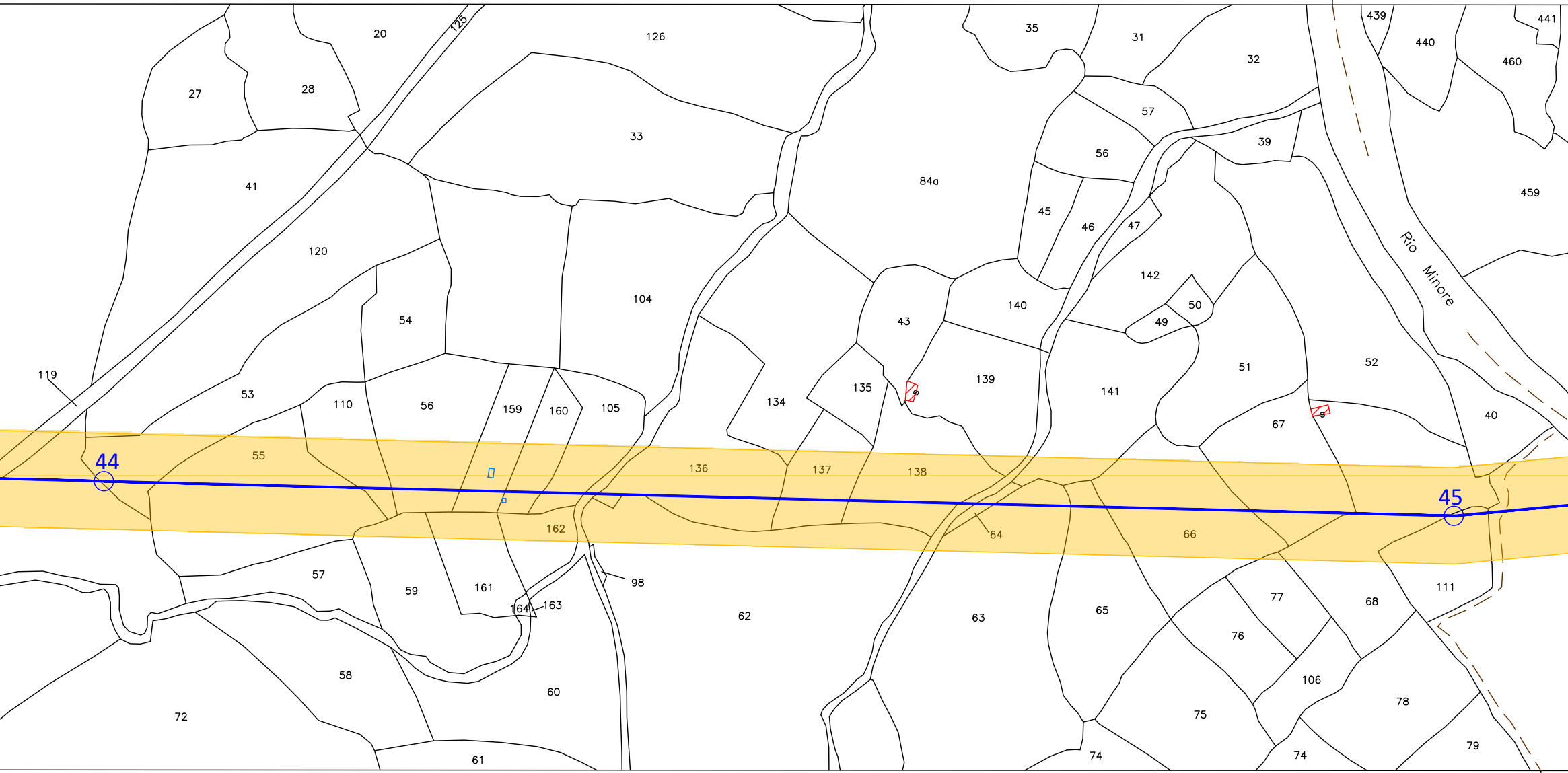
20
125
126
35
31
32
439
440
441
460
27
28
57
33
56
39
84a
41
459
45
46
47
120
Rio Minore
142
104
54
43
140
50
49
119
51
52
53
139
135
134
141
110
56
159
160
105
40
67
55
44
136
137
138
45
64
66
162
57
98
111
163
164
59
161
62
63
65
77
68
76
58
106
60
78
72
75
61
74
74
79

COMUNE DI LODE'

FOGLIO 31

COMUNE DI LODE'

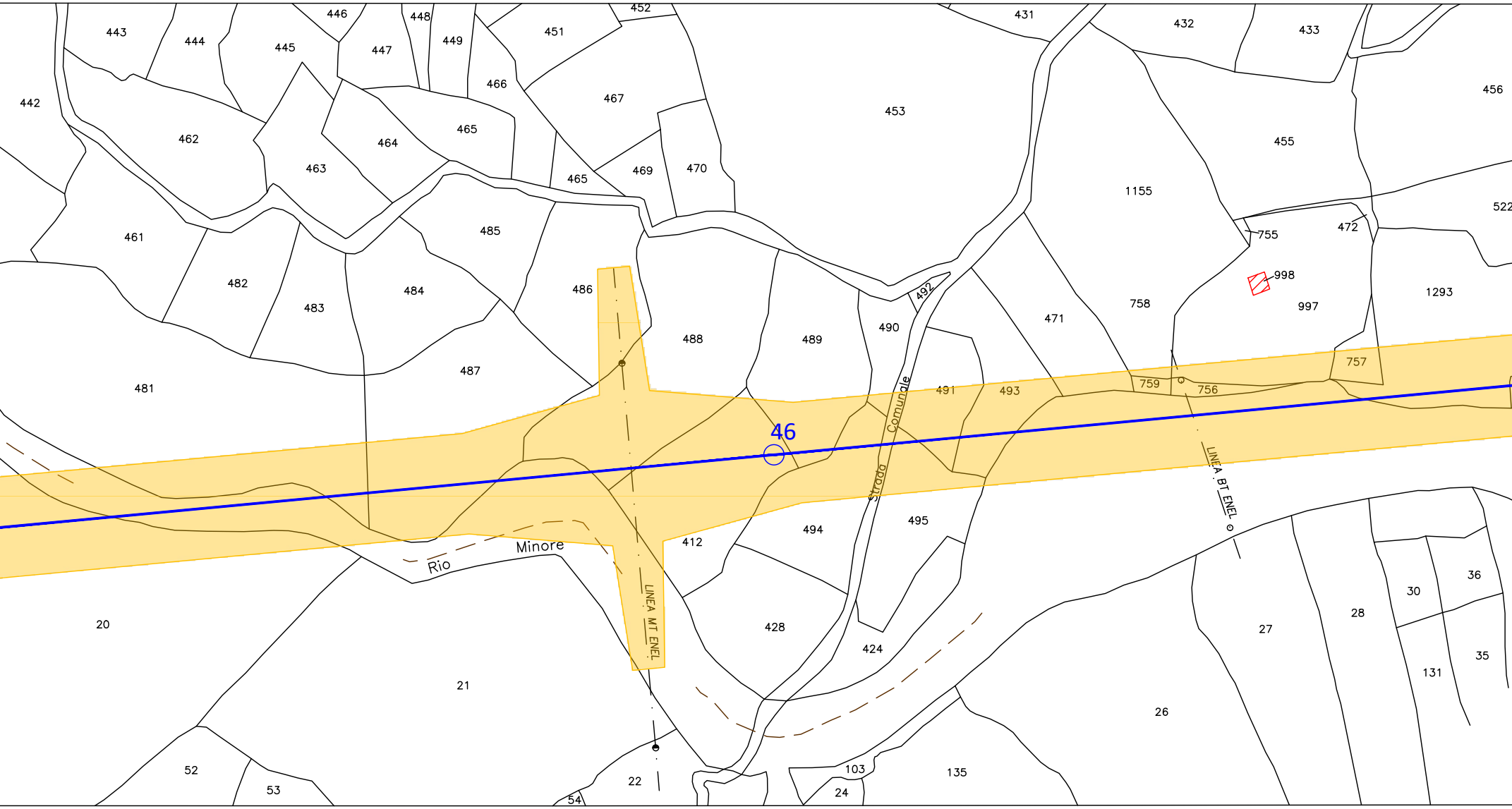
442
443
444
445
446
447
448
449
451
452
431
432
433
456
453
455
466
467
462
463
464
465
465
469
470
1155
522
461
485
472
755
482
483
484
486
998
488
489
490
492
471
758
997
1293
757
481
487
491
493
759
756
46
Strada Comunale
LINEA BT ENEL
494
495
412
Rio Minore
LINEA MT ENEL
20
21
428
424
27
28
30
36
35
131
26
52
53
54
22
103
24
135

OGLIO 32

COMUN

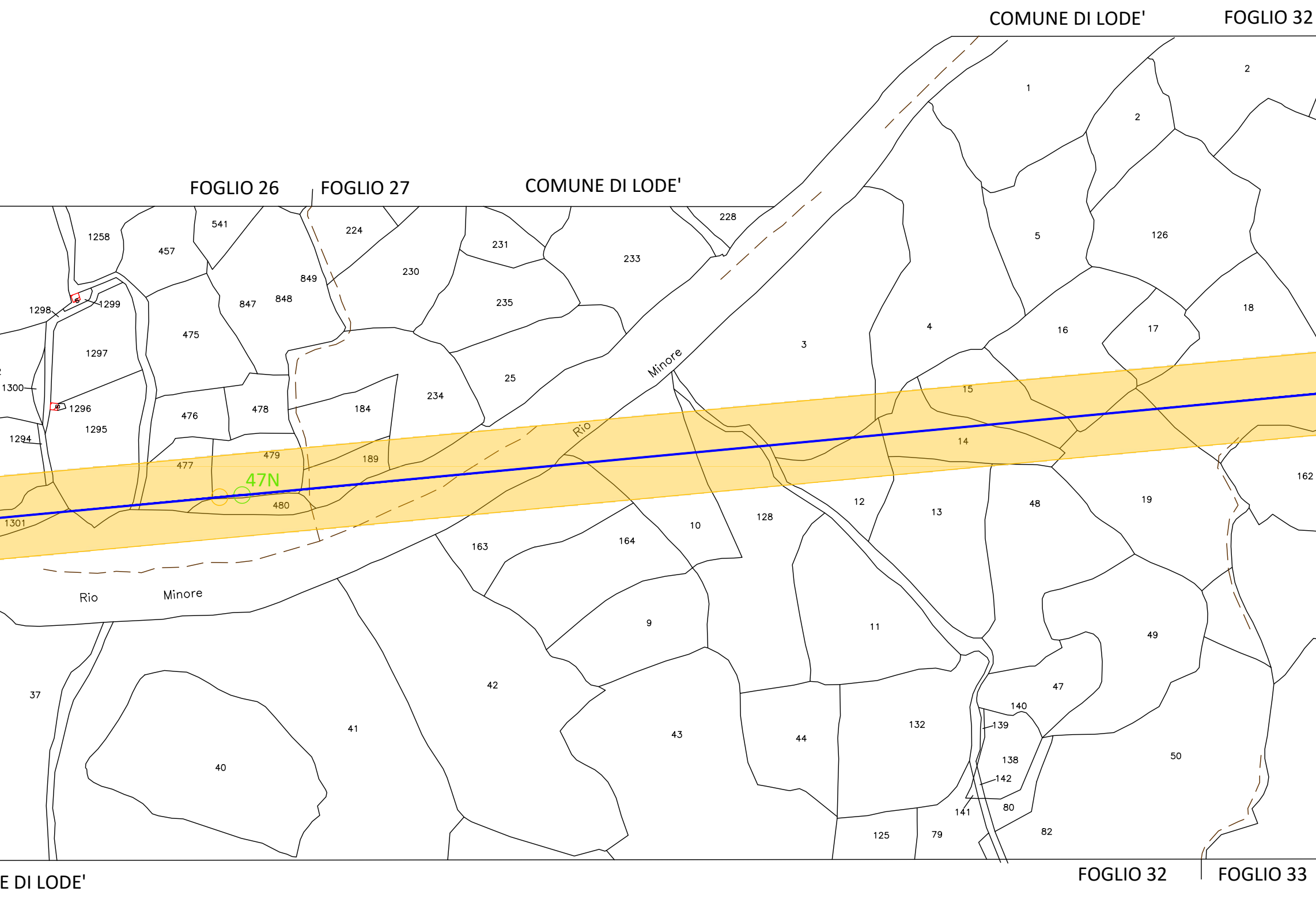
COMUNE DI LODE'
FOGLIO 32
FOGLIO 26
FOGLIO 27
COMUNE DI LODE'
1
2
2
5
126
18
16
17
4
3
15
14
162
19
228
233
231
235
224
230
849
848
847
541
457
1258
1298
1299
1297
475
1300
1296
1295
1294
476
478
184
234
25
189
479
477
47N
480
1301
Rio
Minore
12
128
13
48
10
164
163
9
11
49
47
140
139
138
142
141
80
82
50
132
44
43
42
41
40
37
125
79
Rio
Minore
E DI LODE'
FOGLIO 32
FOGLIO 33

FOGLIO 29

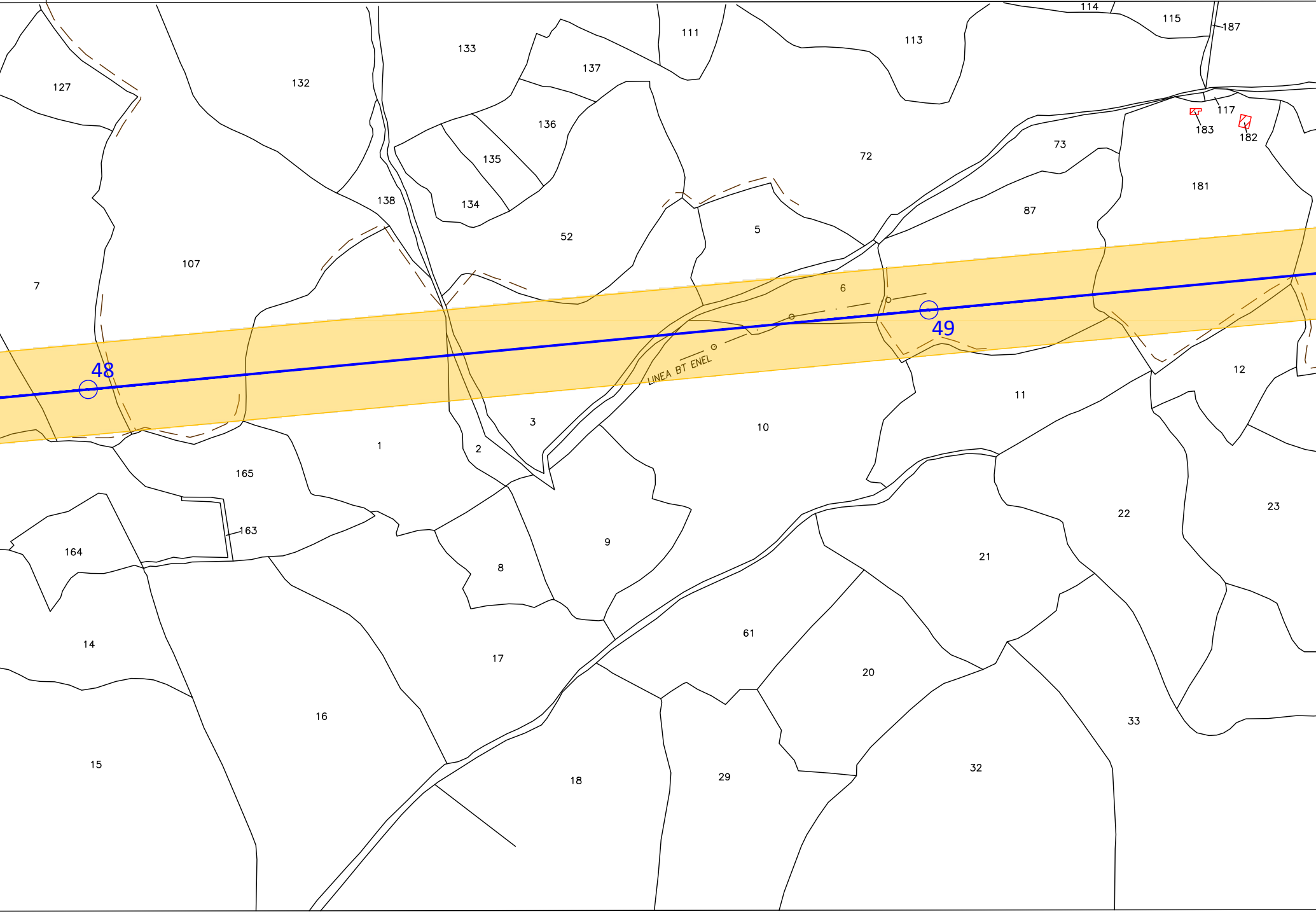
127
132
133
137
111
113
114
115
187
117
183
182
136
135
134
138
72
73
181
87
52
5
107
7
6
49
48
LINEA BT ENEL
3
10
11
12
1
2
165
163
164
9
8
22
23
21
14
17
61
20
16
33
15
18
29
32

COMUNE DI LODE'

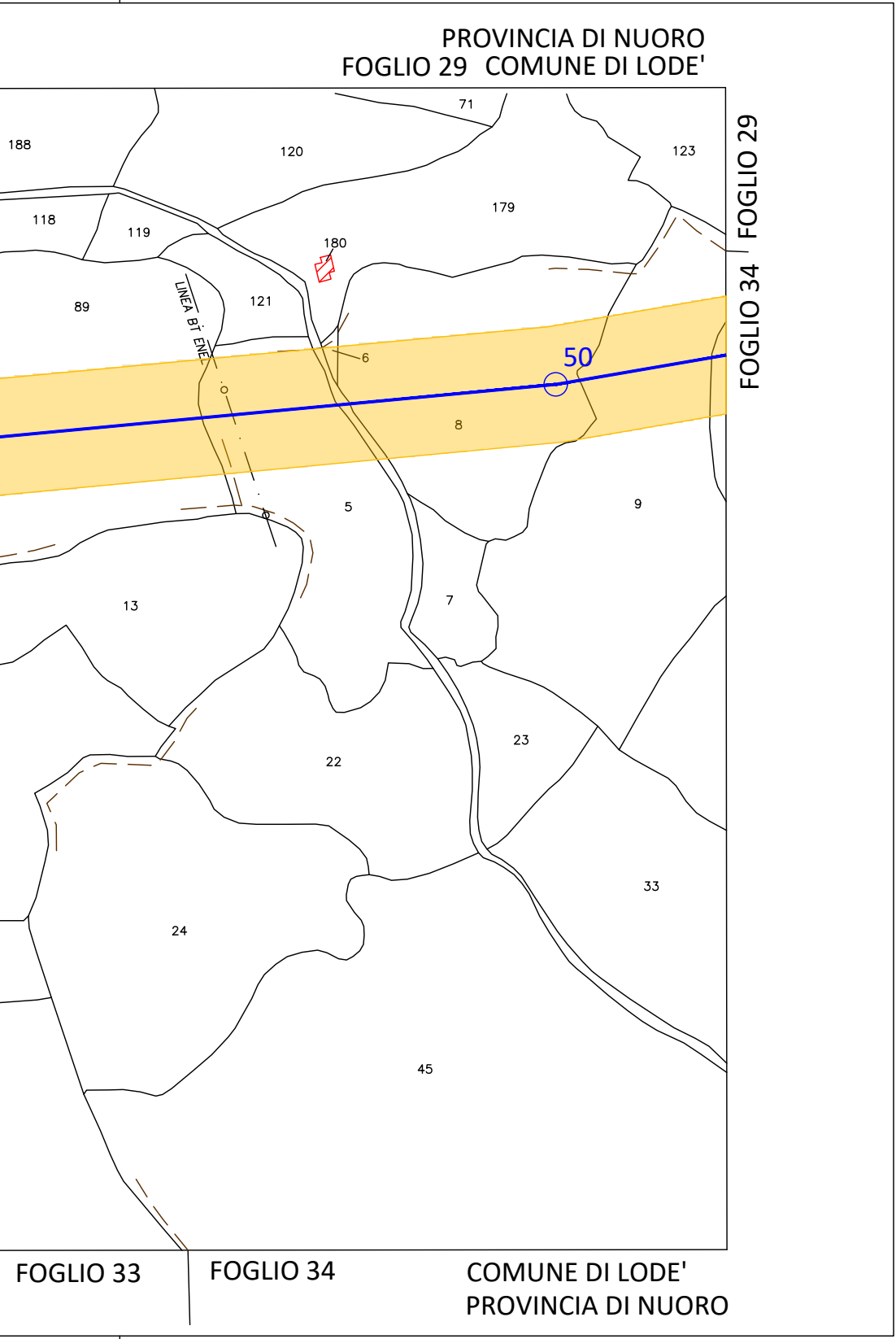
PROVINCIA DI NUORO
FOGLIO 29 COMUNE DI LODE'
71
188
120
123
FOGLIO 29
FOGLIO 34
118
119
179
180
89
121
LINEA BT ENEL
6
50
8
5
9
13
7
23
22
33
24
45
FOGLIO 33
FOGLIO 34
COMUNE DI LODE'
PROVINCIA DI NUORO

LEGENDA

- 4 — Linea 150 kV e sostegno esistente
- 3N — Sostegno in progetto
- 2 — Sostegno da demolire
- 🟨 D.P.A. Distanza di Prima Approssimazione
- 🟥 ▥ Posizione Catastale fabbricati
- 🟦 ▨ Posizione reale Recettore

DOTT. ING. GIOVANNI A. SARACENO N. 1629

02	Aprile 2021	Revisione dopo commenti Terna	3E	GES2
01	Settembre 2020	Revsione dopo commenti cliente	3E	GES2
00	Luglio 2020	Emissione	3E	GES2
Revisione	Data	DESCRIZIONE	Redatto	Approvato

Cliente
GREENENERGYSARDEGNA2
3E Ingegneria S.r.l.

Commessa
POTENZIAMENTO ELETTRODOTTO RTN 150 kV
"Chilivani-Ozieri-Buddusò-Siniscola 2"

Titolo
Linea 366 "C.P. Buddusò - C.P. Siniscola 2"
Planimetria su mappa catastale con DPA

Scala 1:2.000
Formato A4L
Foglio 4 di 5
Id. 020.20.01.W16

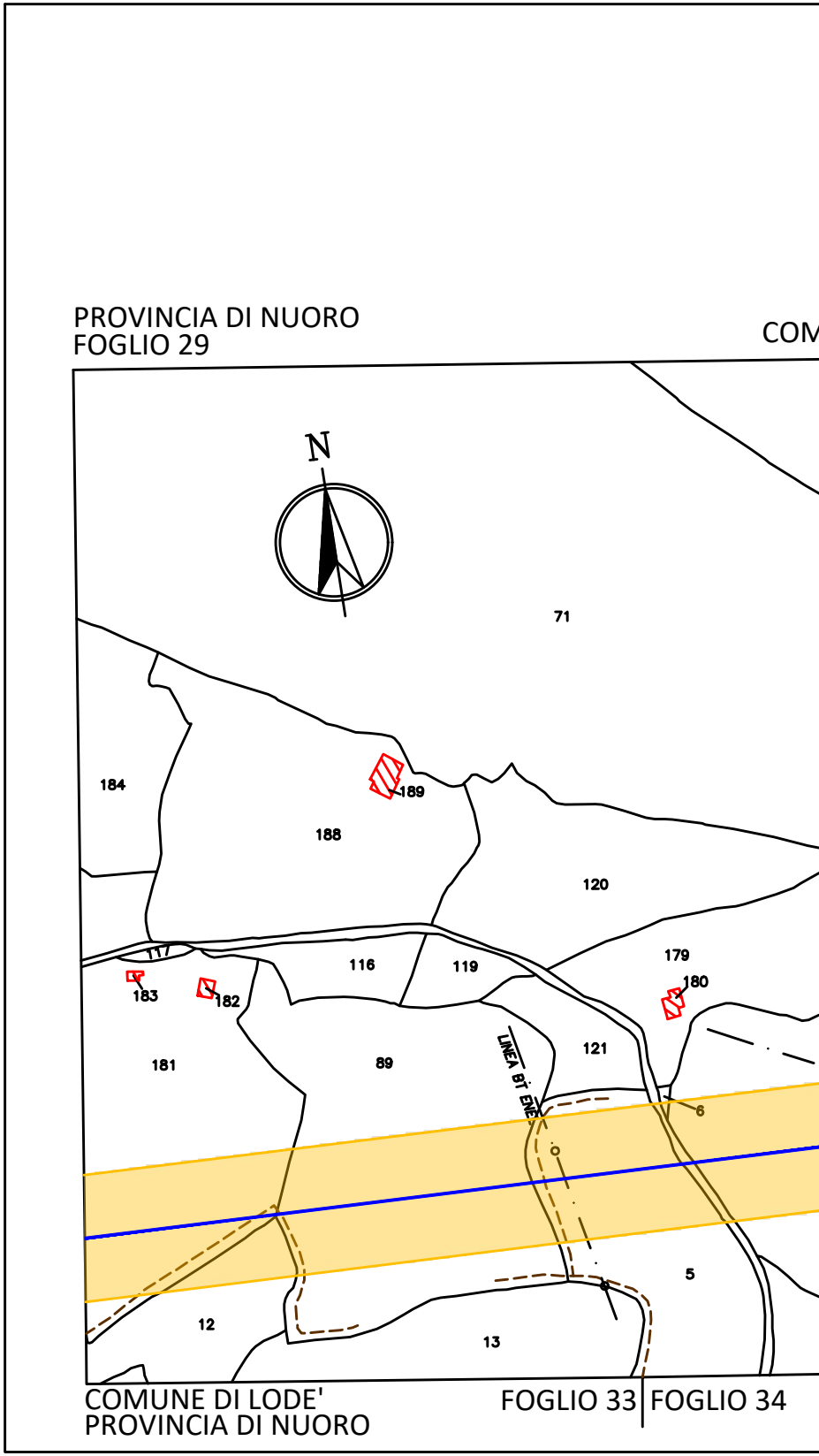
PROVINCIA DI NUORO
FOGLIO 29
COM
N
71
184
189
188
120
117
116
119
179
180
183
182
181
89
LINEA BT ENE
121
6
5
12
13
COMUNE DI LODE'
PROVINCIA DI NUORO
FOGLIO 33
FOGLIO 34

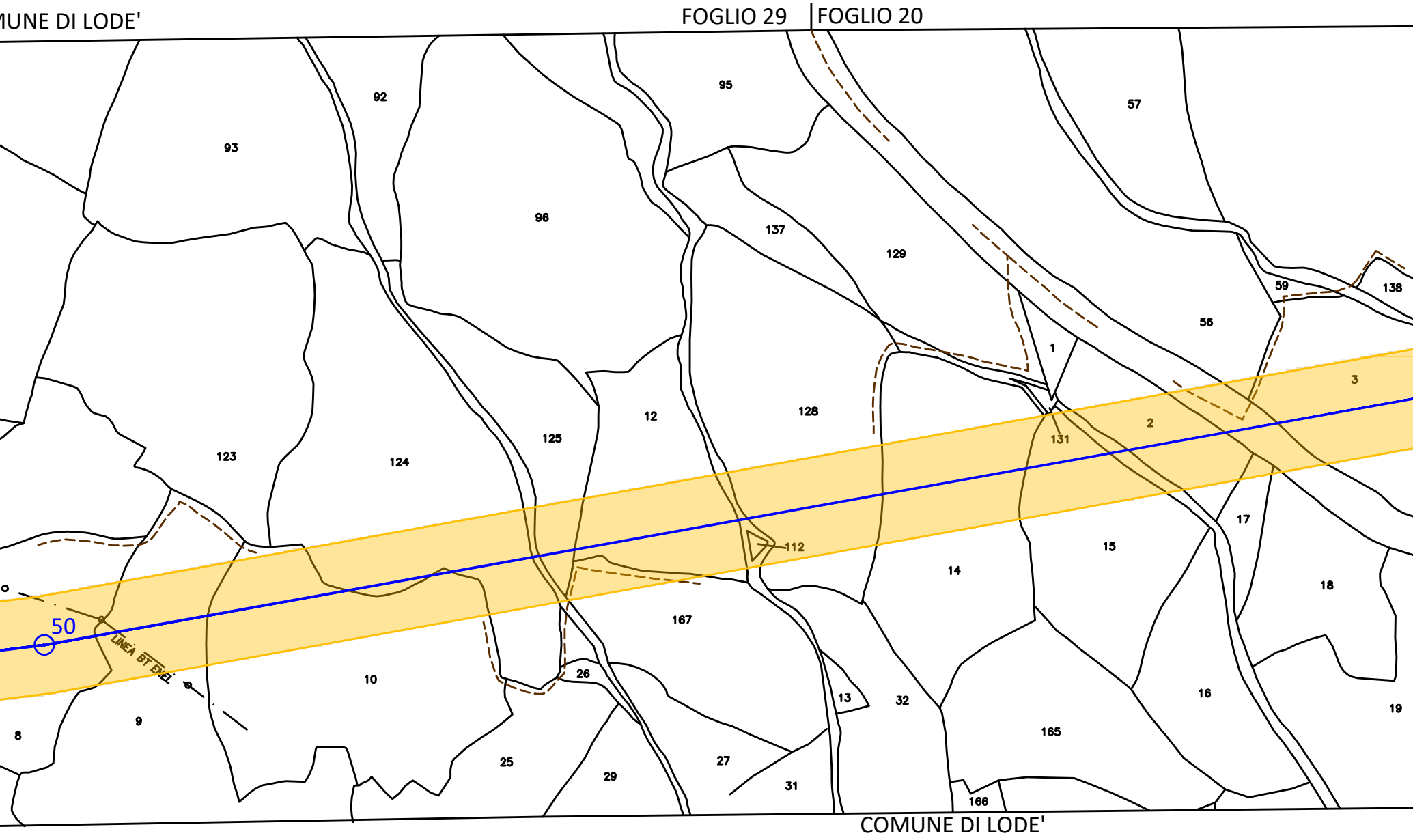
MUNE DI LODE'
FOGLIO 29
FOGLIO 20
93
92
96
95
137
129
57
59
138
56
1
3
2
131
12
128
125
123
124
112
50
LINEA BT ENEL
15
17
18
14
167
10
9
8
26
25
29
27
31
13
32
165
166
16
19
COMUNE DI LODE'

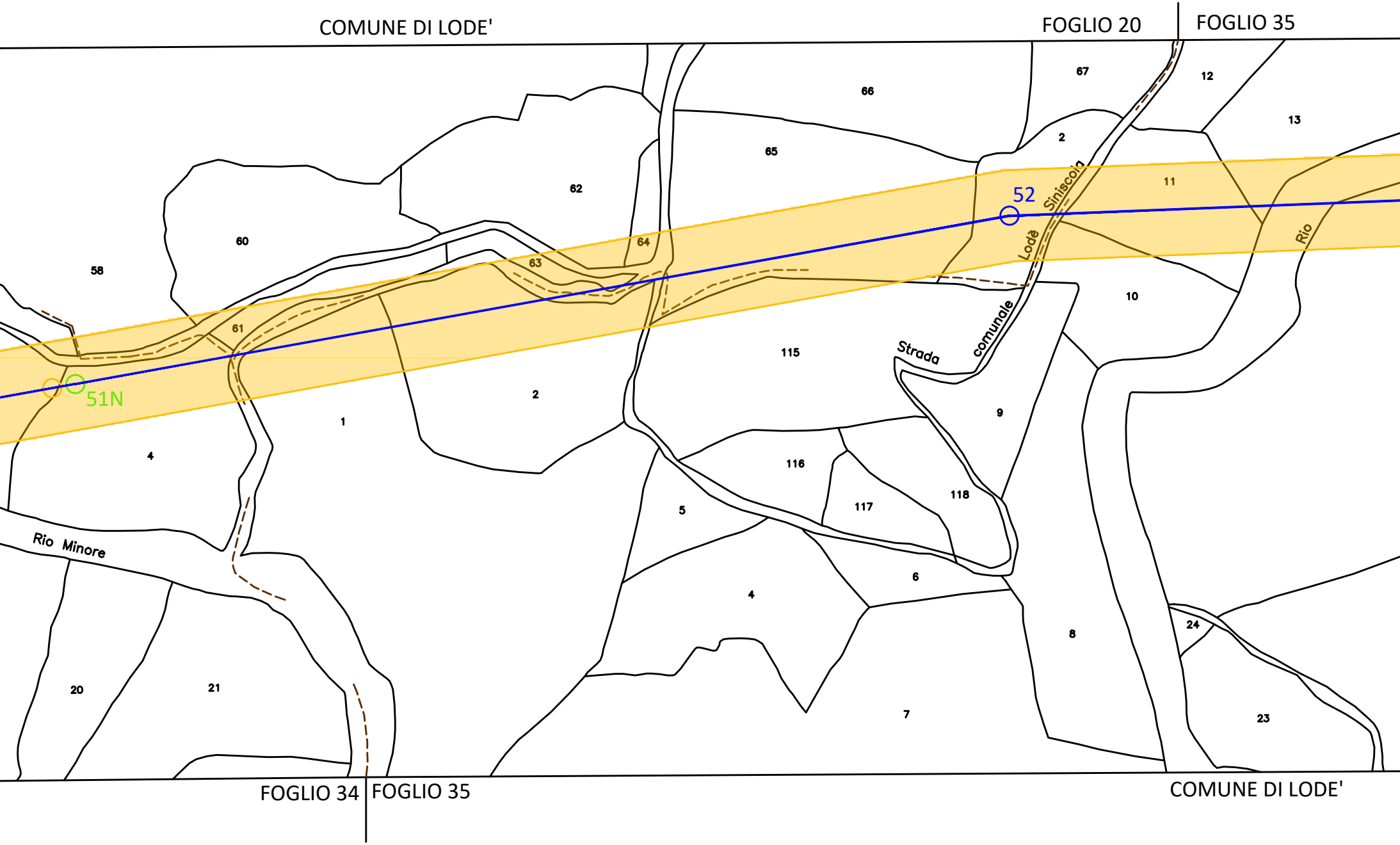
COMUNE DI LODE'
FOGLIO 20
FOGLIO 35
67
12
66
13
2
65
11
62
52
Siniscola
60
64
Lodè
Rio
58
63
10
61
Strada
comunale
115
51N
2
9
1
4
116
118
117
5
Rio Minore
6
4
8
24
20
21
7
23
FOGLIO 34
FOGLIO 35
COMUNE DI LODE'

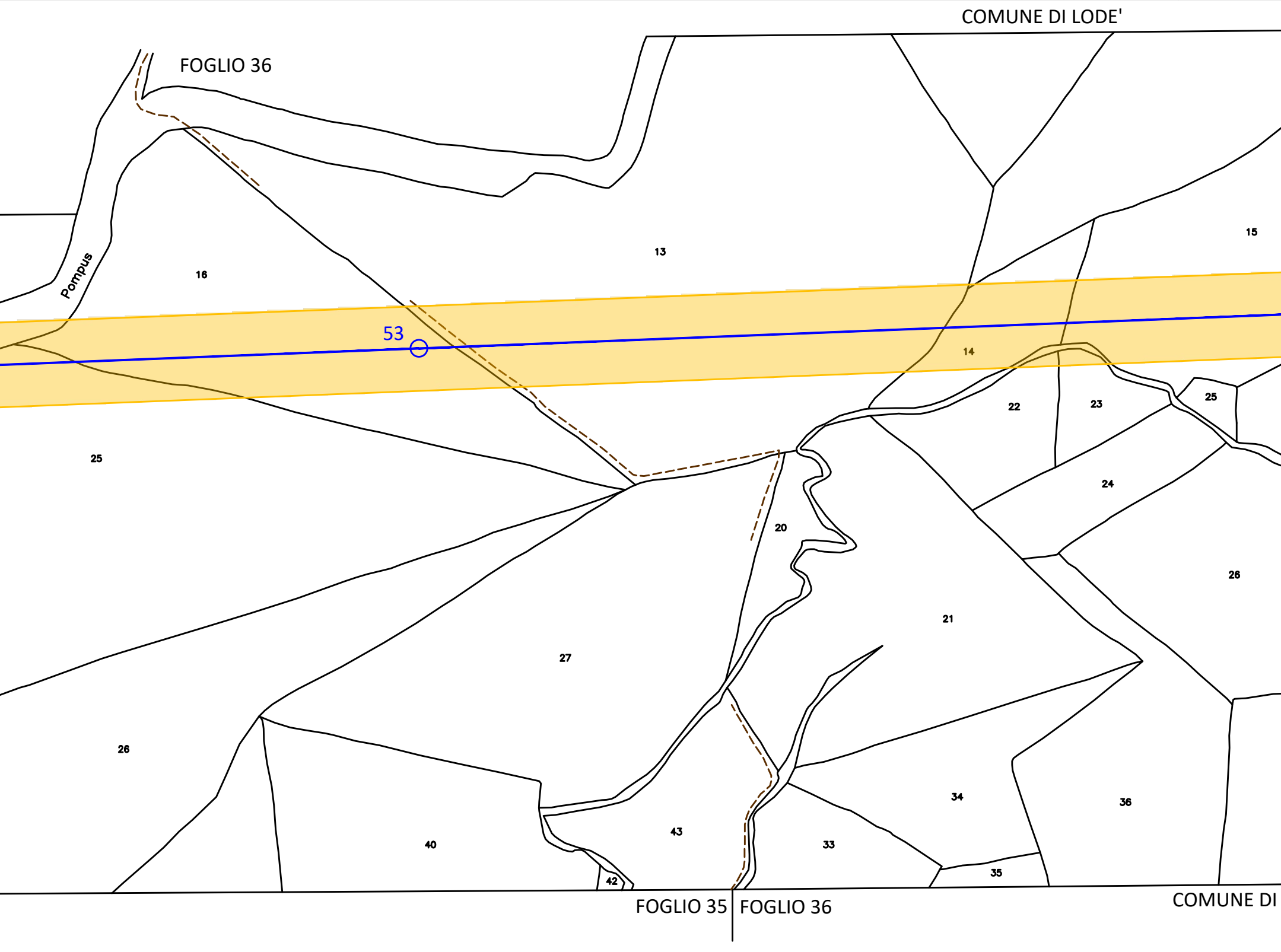
COMUNE DI LODE'
FOGLIO 36
Pompus
16
13
15
53
14
25
22
23
25
24
20
21
26
27
26
34
36
40
43
33
35
42
FOGLIO 35
FOGLIO 36
COMUNE DI

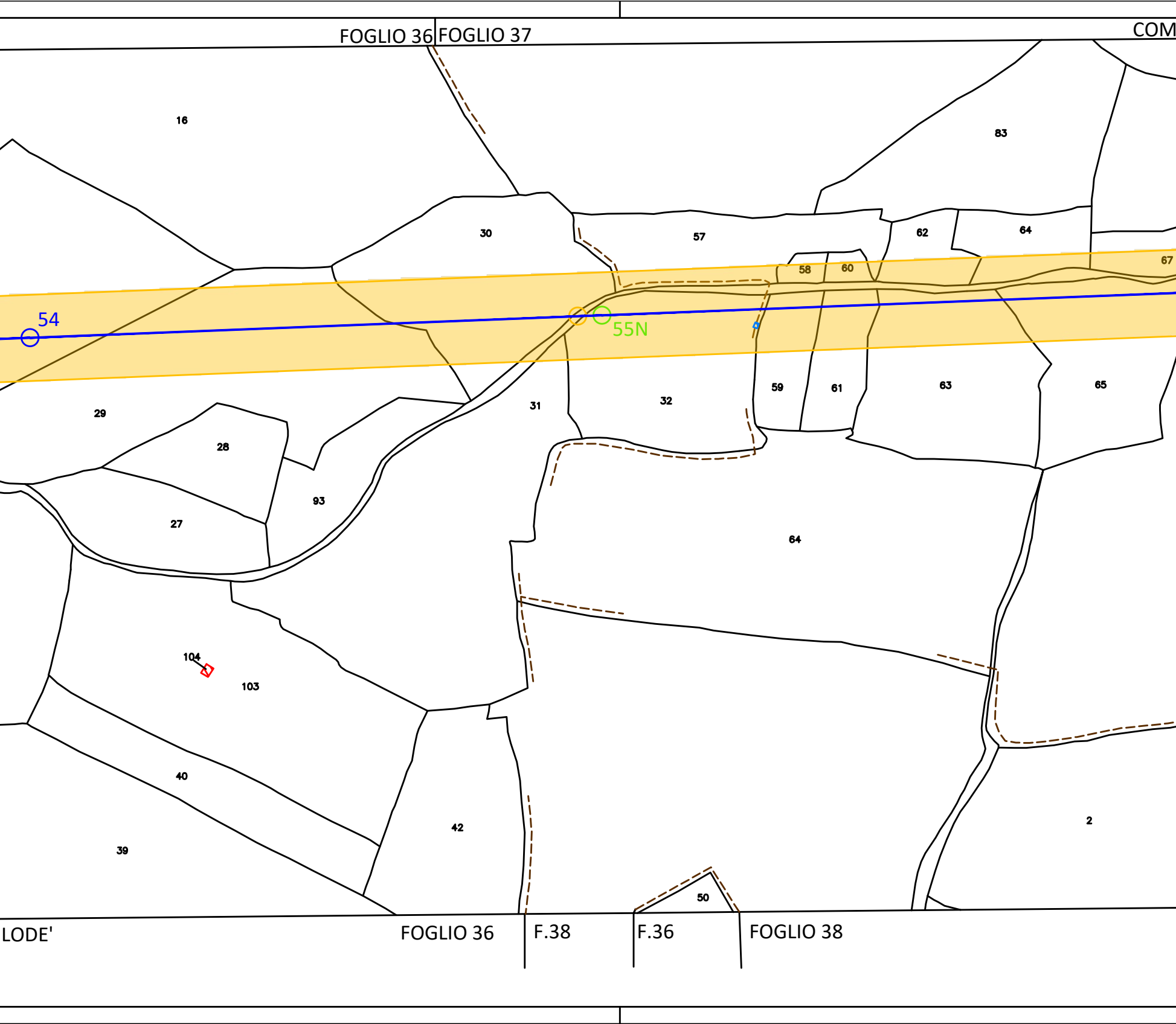
FOGLIO 36
FOGLIO 37
COM
16
83
30
57
62
64
58
60
67
54
55N
29
28
31
32
59
61
63
65
93
27
64
104
103
40
42
2
39
50
LODE'
FOGLIO 36
F.38
F.36
FOGLIO 38

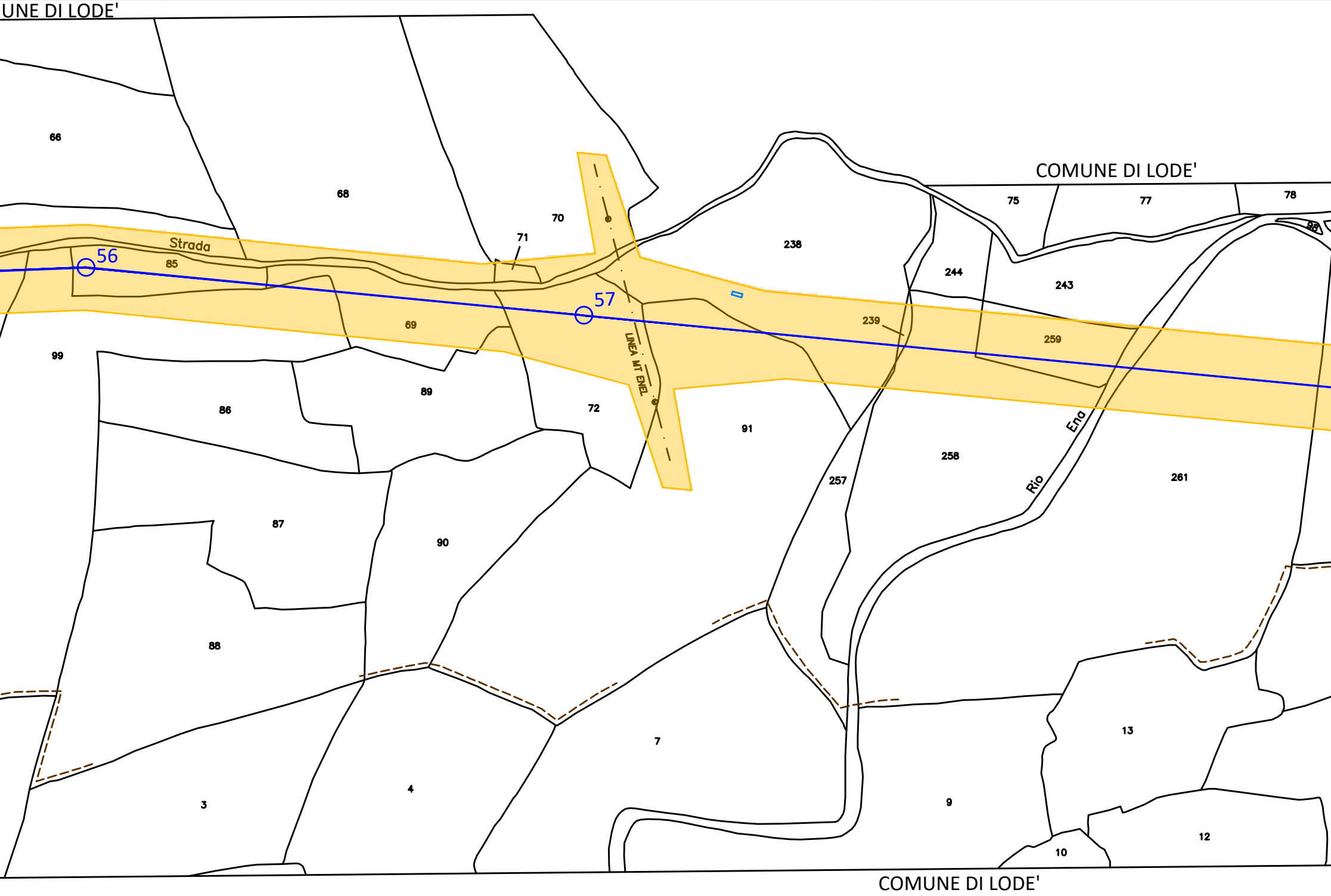
UNE DI LODE'
COMUNE DI LODE'
COMUNE DI LODE'
66
68
70
71
75
77
78
98
238
244
243
Strada
85
56
57
69
239
259
99
86
89
72
LINEA MT ENEL
91
258
Rio Ena
261
257
87
90
88
7
13
3
4
9
12
10

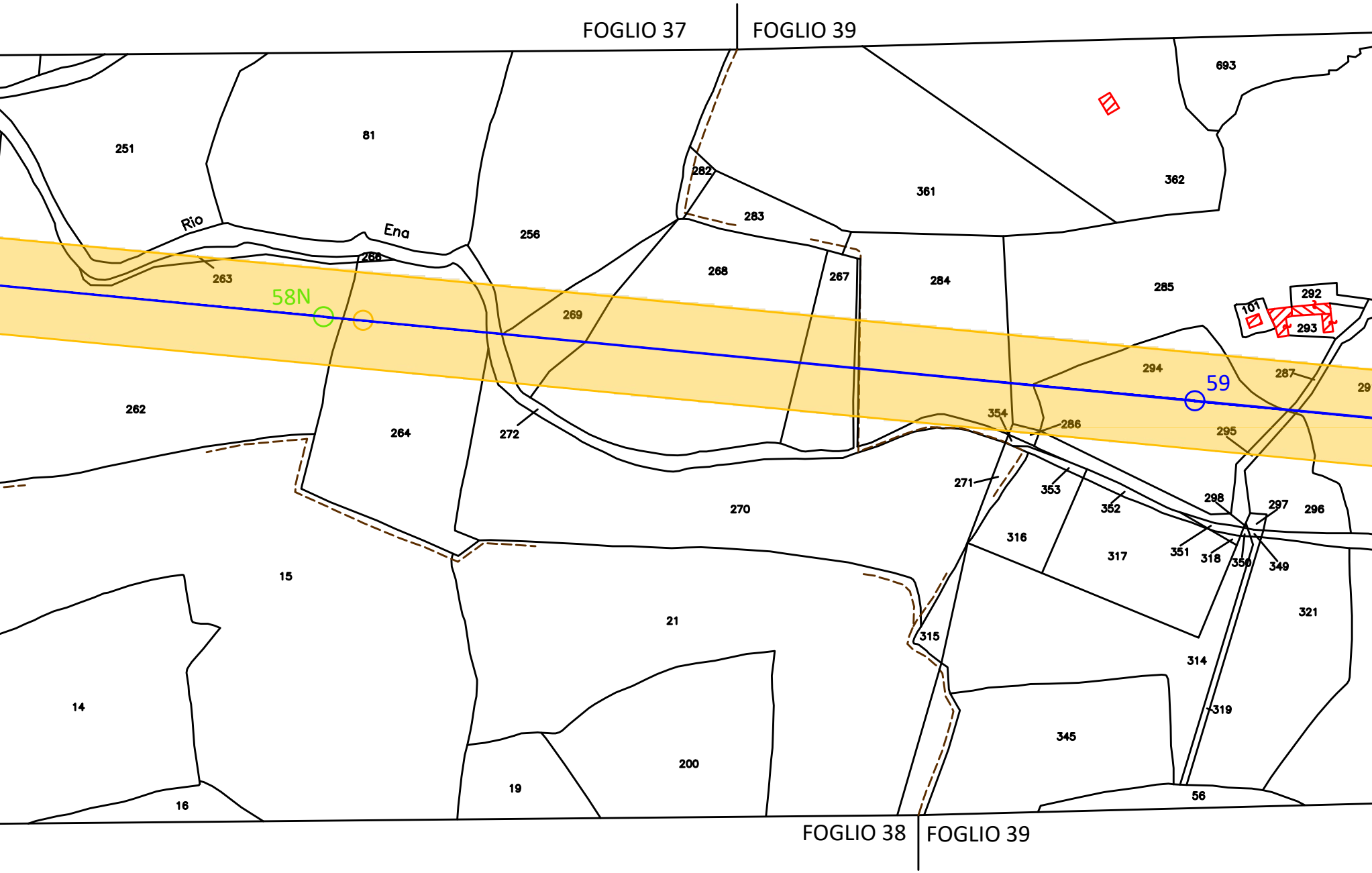
FOGLIO 37
FOGLIO 39
693
251
81
282
361
362
283
Rio
Ena
256
266
263
58N
268
267
284
285
101
292
293
269
294
59
287
29
262
264
272
354
286
295
271
353
352
298
297
296
270
316
317
351
318
350
349
15
321
21
315
314
14
319
345
200
19
16
56
FOGLIO 38
FOGLIO 39

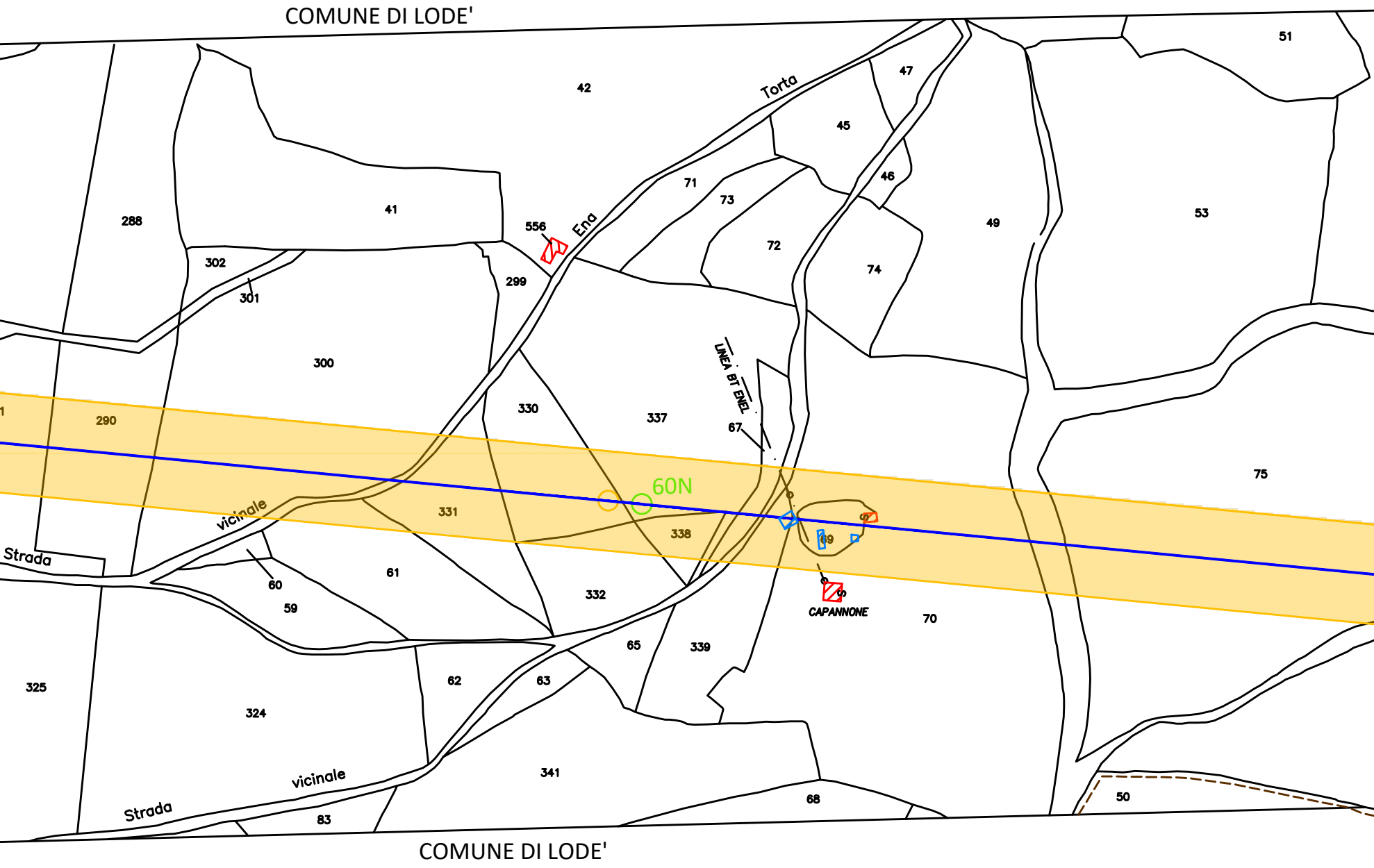
COMUNE DI LODE'
42
Torta
Ena
556
47
45
46
51
288
41
71
73
72
74
49
53
302
301
299
300
LINEA BT ENEL
1
290
330
337
67
75
60N
vicinale
331
338
69
Strada
61
60
59
332
CAPANNONE
70
325
324
65
339
62
63
341
vicinale
Strada
83
68
50
COMUNE DI LODE'

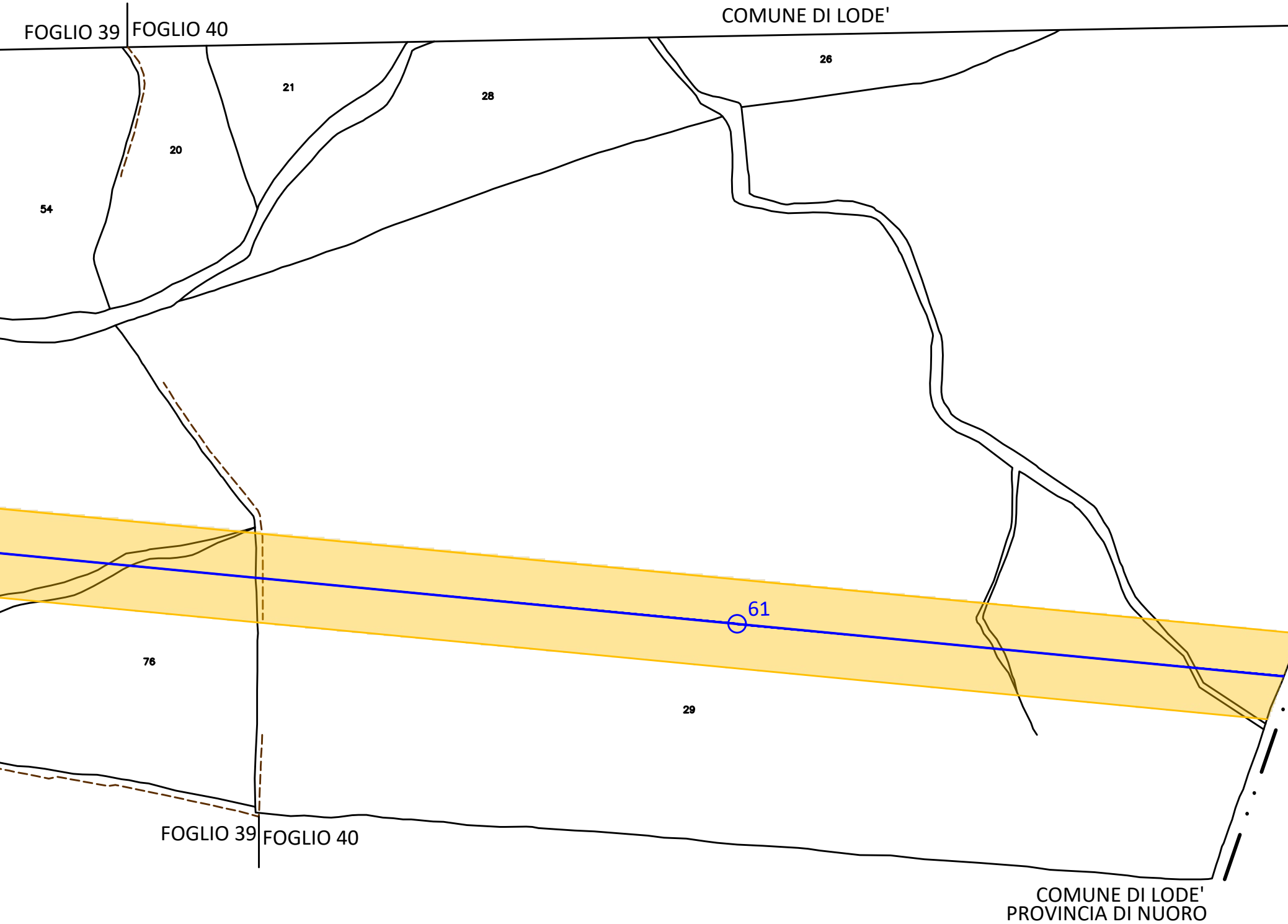
FOGLIO 39
FOGLIO 40
COMUNE DI LODE'
21
28
26
20
54
61
76
29
FOGLIO 39
FOGLIO 40
COMUNE DI LODE'
PROVINCIA DI NUORO

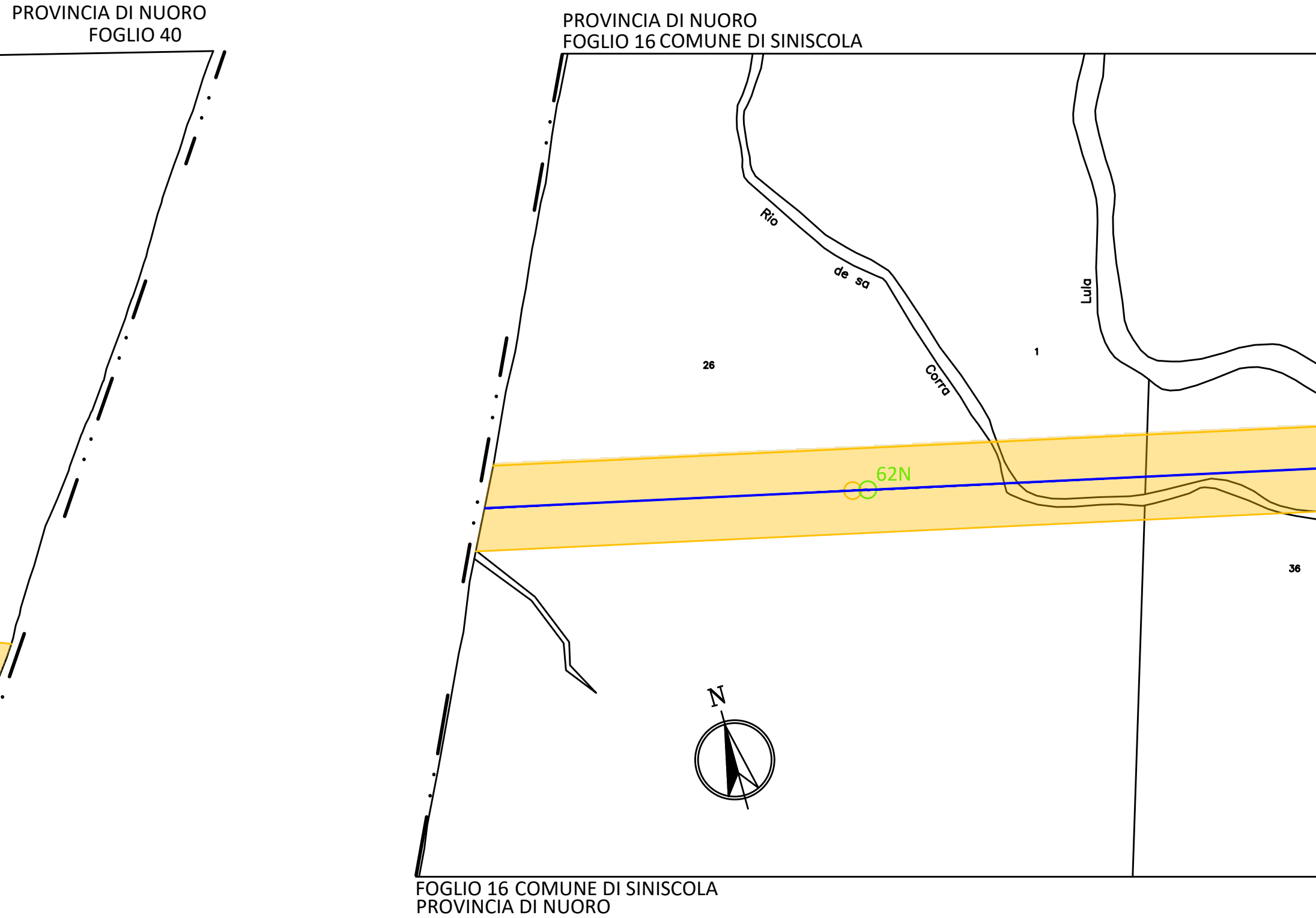
PROVINCIA DI NUORO
FOGLIO 40
PROVINCIA DI NUORO
FOGLIO 16 COMUNE DI SINISCOLA
Rio
de sa
Corra
Lula
26
1
62N
36
N
FOGLIO 16 COMUNE DI SINISCOLA
PROVINCIA DI NUORO

COMUNE DI SINISCOLA

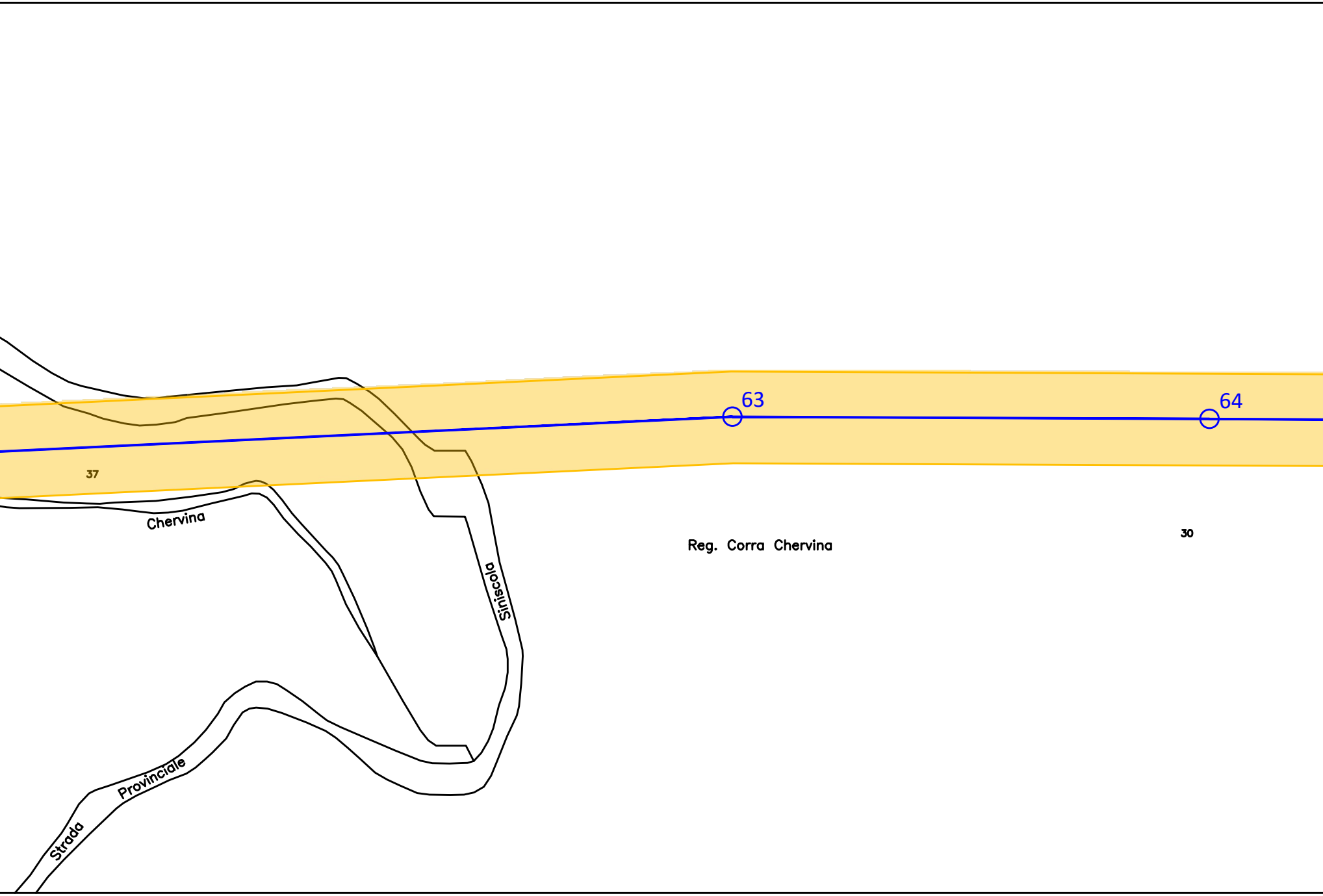
63
64
37
Chervina
Siniscola
Reg. Corra Chervina
30
Strada Provinciale

COMUNE DI SINISCOLA

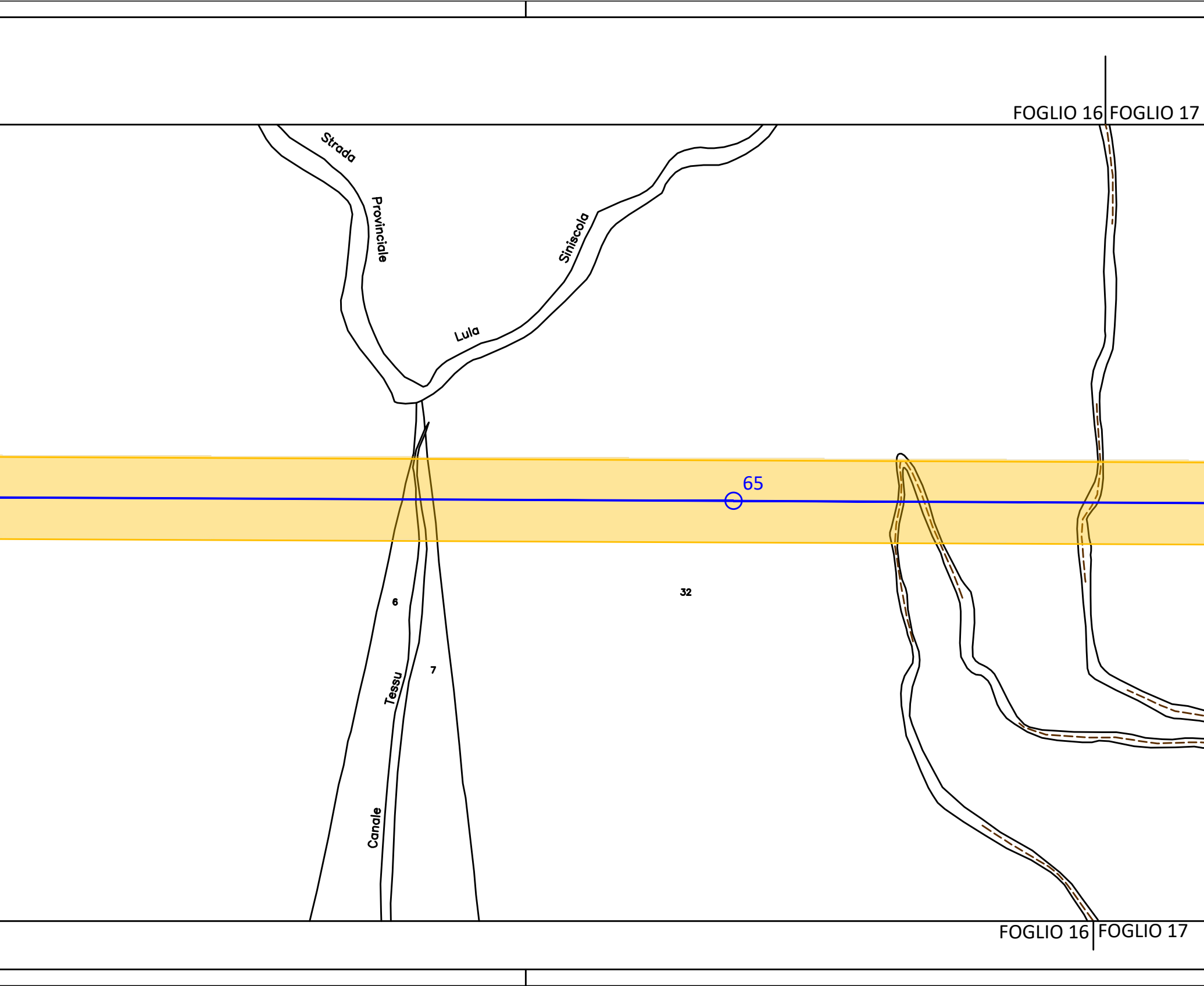
FOGLIO 16
FOGLIO 17
Strada
Provinciale
Lula
Siniscola
65
6
32
7
Tessu
Canale
FOGLIO 16
FOGLIO 17

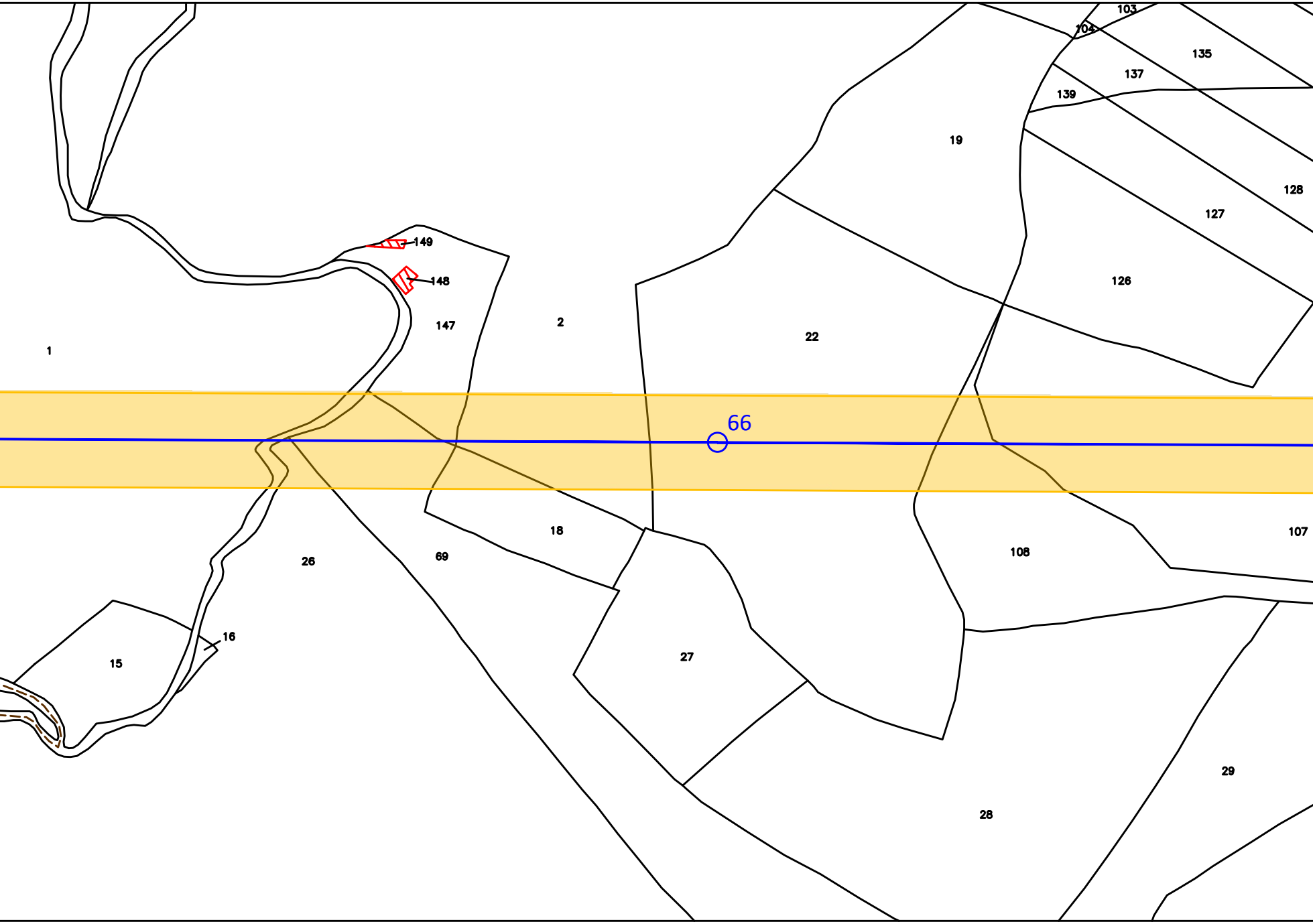
103
104
135
137
139
19
128
127
149
148
126
147
2
22
1
66
107
108
18
69
26
16
15
27
29
28

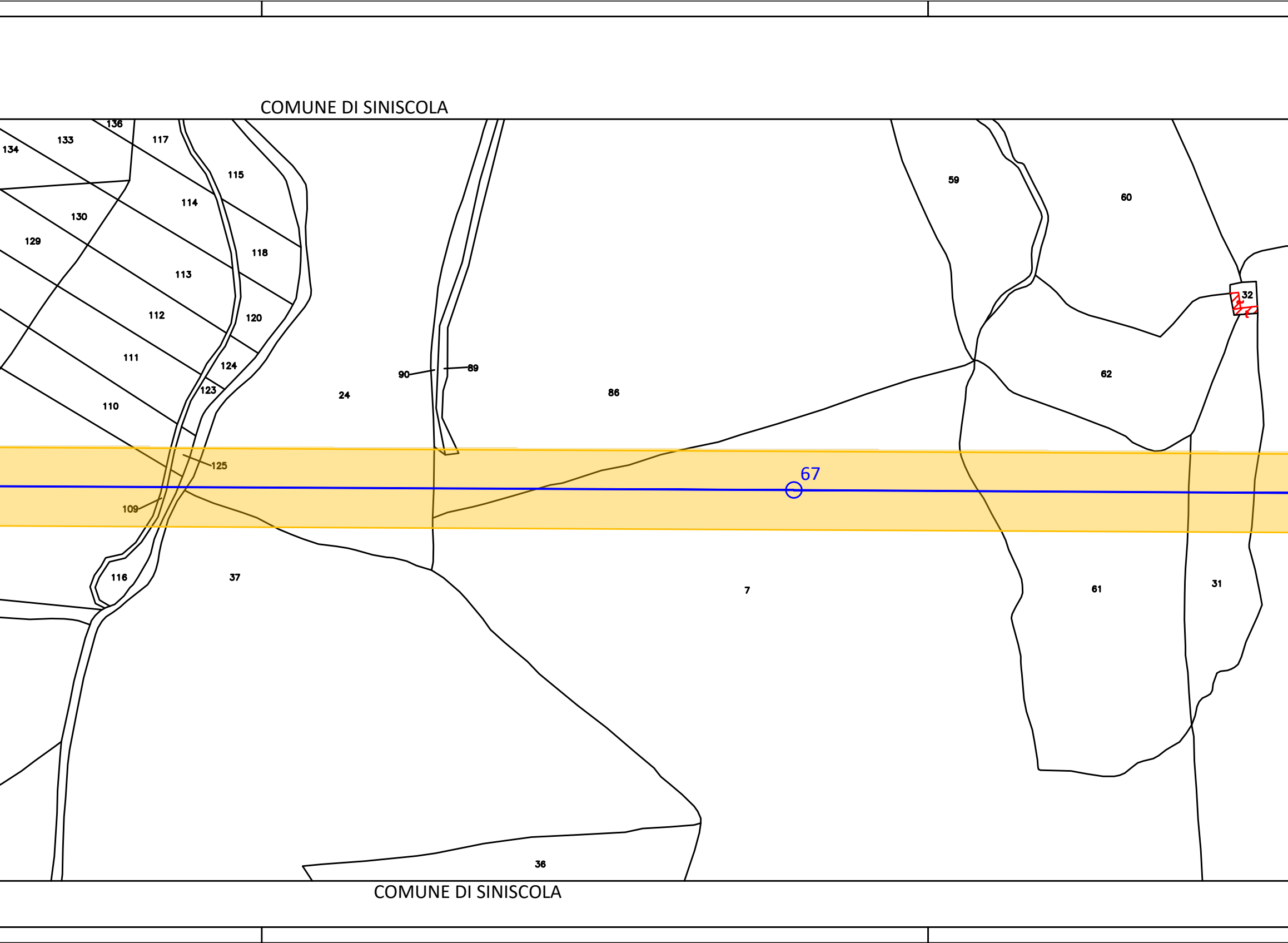
COMUNE DI SINISCOLA
136
133
134
117
115
114
130
129
118
113
112
120
111
124
123
110
24
90
89
86
59
60
32
62
67
125
109
116
37
7
61
31
36
COMUNE DI SINISCOLA

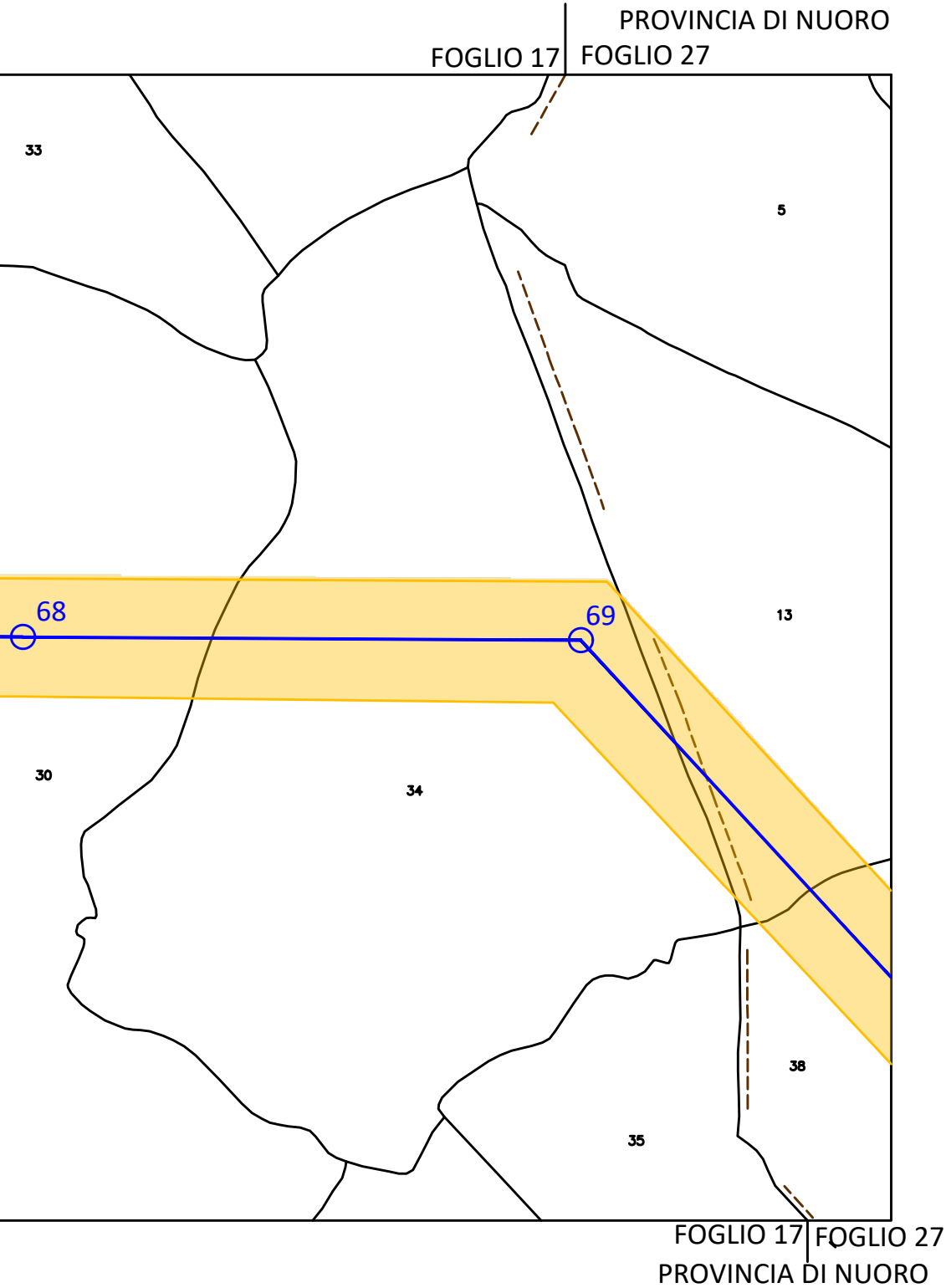
PROVINCIA DI NUORO
FOGLIO 17
FOGLIO 27
33
5
68
69
13
30
34
38
35
FOGLIO 17
FOGLIO 27
PROVINCIA DI NUORO

LEGENDA

- 4 Linea 150 kV e sostegno esistente
- 3N Sostegno in progetto
- 2 Sostegno da demolire
- 🟨 D.P.A. Distanza di Prima Approssimazione
- ▨ Posizione Catastale fabbricati
- ▨ Posizione reale Recettore

ALBO PROVINCIALE INGEGNERI - REGGIO CALABRIA
DOTT. ING. GIOVANNI A. SARACENO
N. 1629

Revisione	Data	DESCRIZIONE	Redatto	Approvato
02	Aprile 2021	Revisione dopo commenti Terna	3E	GES2
01	Settembre 2020	Revsione dopo commenti cliente	3E	GES2
00	Luglio 2020	Emissione	3E	GES2

Cliente
GREENENERGYSARDEGNA2

3E Ingegneria S.r.l.

Commessa
POTENZIAMENTO ELETTRODOTTO RTN 150 kV
"Chilivani-Ozieri-Buddusò-Siniscola 2"

Titolo
Linea 366 "C.P. Buddusò - C.P. Siniscola 2"
Planimetria su mappa catastale con DPA

Scala 1:2.000
Formato A4L
Foglio 5 di 5
Id. 020.20.01.W16

PROVINCIA DI NUORO
FOGLIO 27

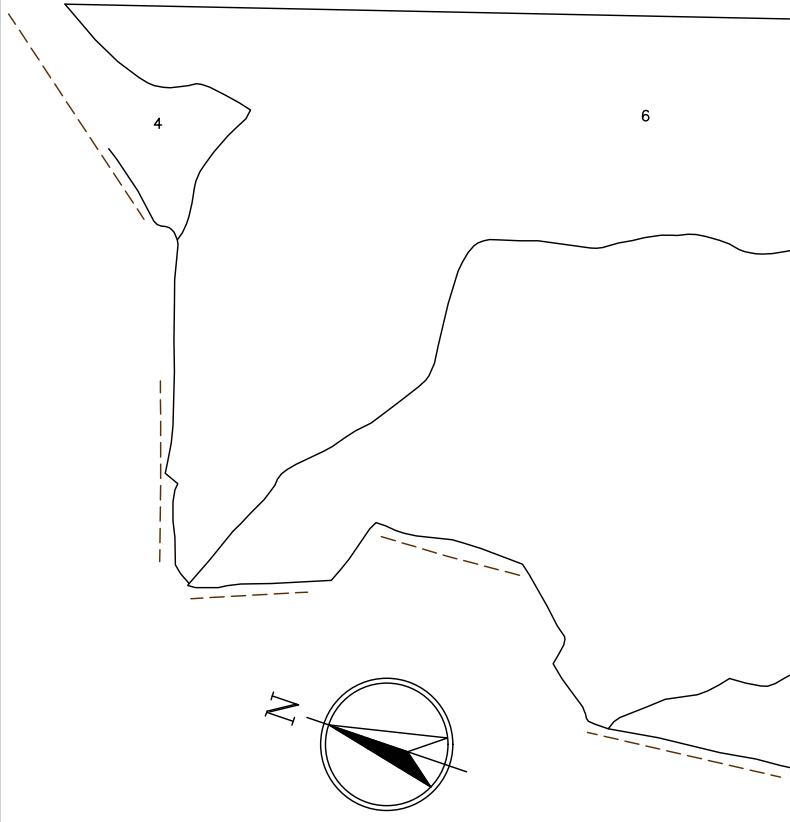

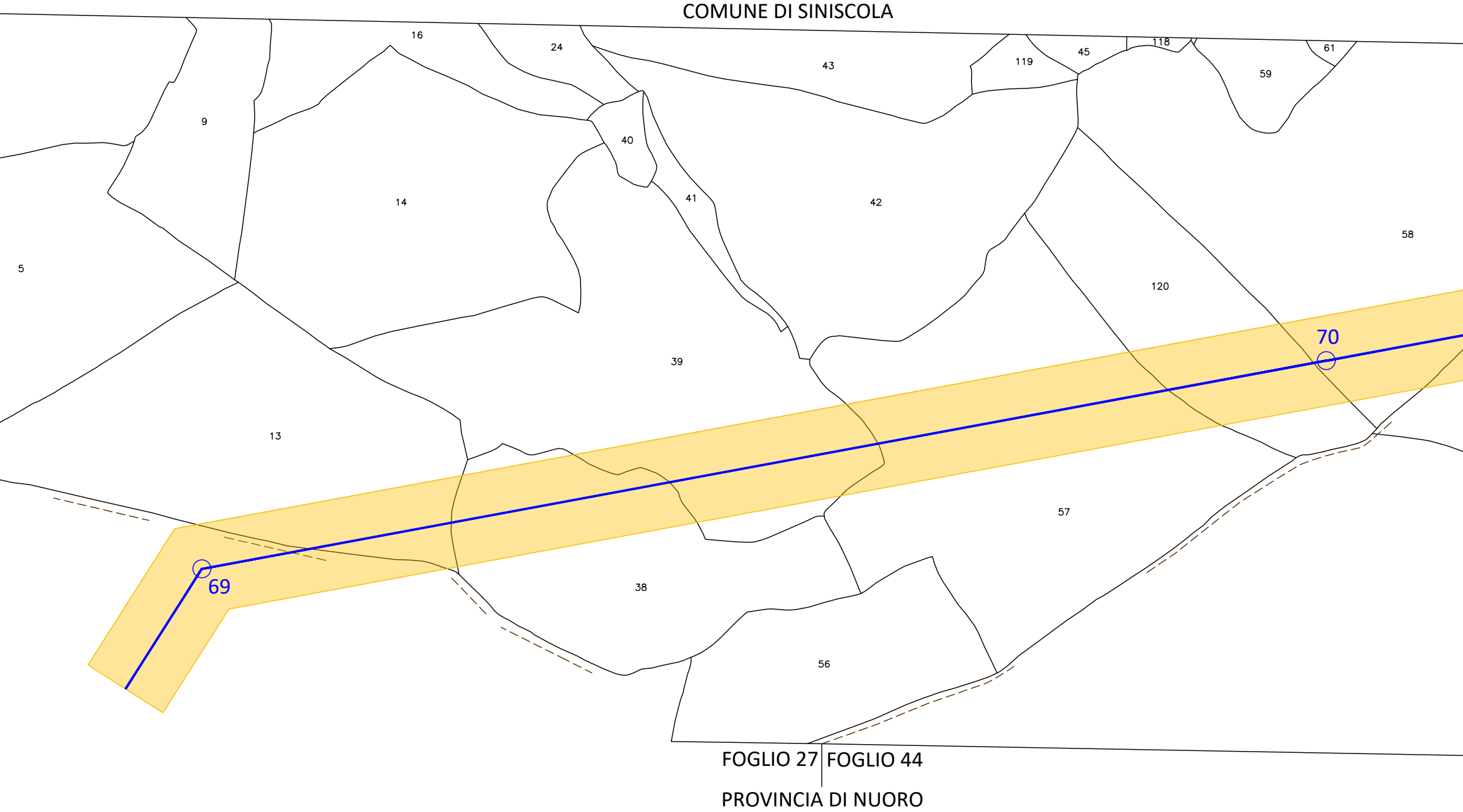
COMUNE DI SINISCOLA
16
24
43
119
45
118
61
59
9
40
14
41
42
58
5
120
70
39
13
57
69
38
56
FOGLIO 27
FOGLIO 44
PROVINCIA DI NUORO

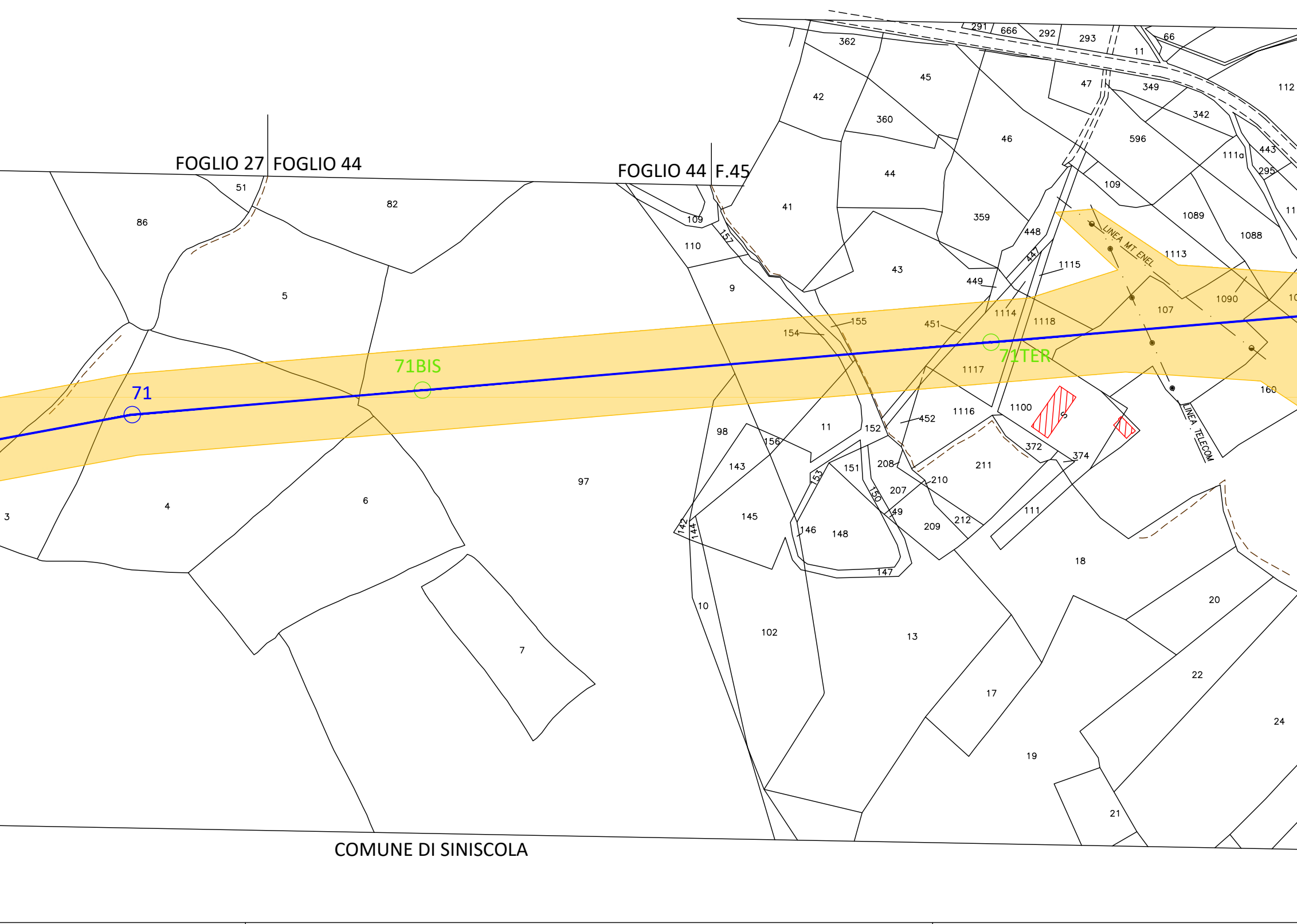
FOGLIO 27
FOGLIO 44
FOGLIO 44
F.45
COMUNE DI SINISCOLA
71
71BIS
71TER
LINEA MT ENEL
LINEA TELECOM
86
51
82
5
4
3
6
97
7
109
110
157
9
41
42
362
45
360
44
359
43
46
291
666
292
293
11
66
47
349
112
596
342
111a
443
295
109
1089
1088
448
447
1113
1115
449
1090
107
451
1114
1118
155
154
1117
160
98
11
152
452
1116
1100
372
374
156
143
151
153
208
150
207
210
211
49
209
212
111
142
144
145
146
148
147
18
20
10
102
13
17
19
22
24
21

COMUNE DI SINISCOLA

PROVINCIA DI NUORO
FOGLIO 45

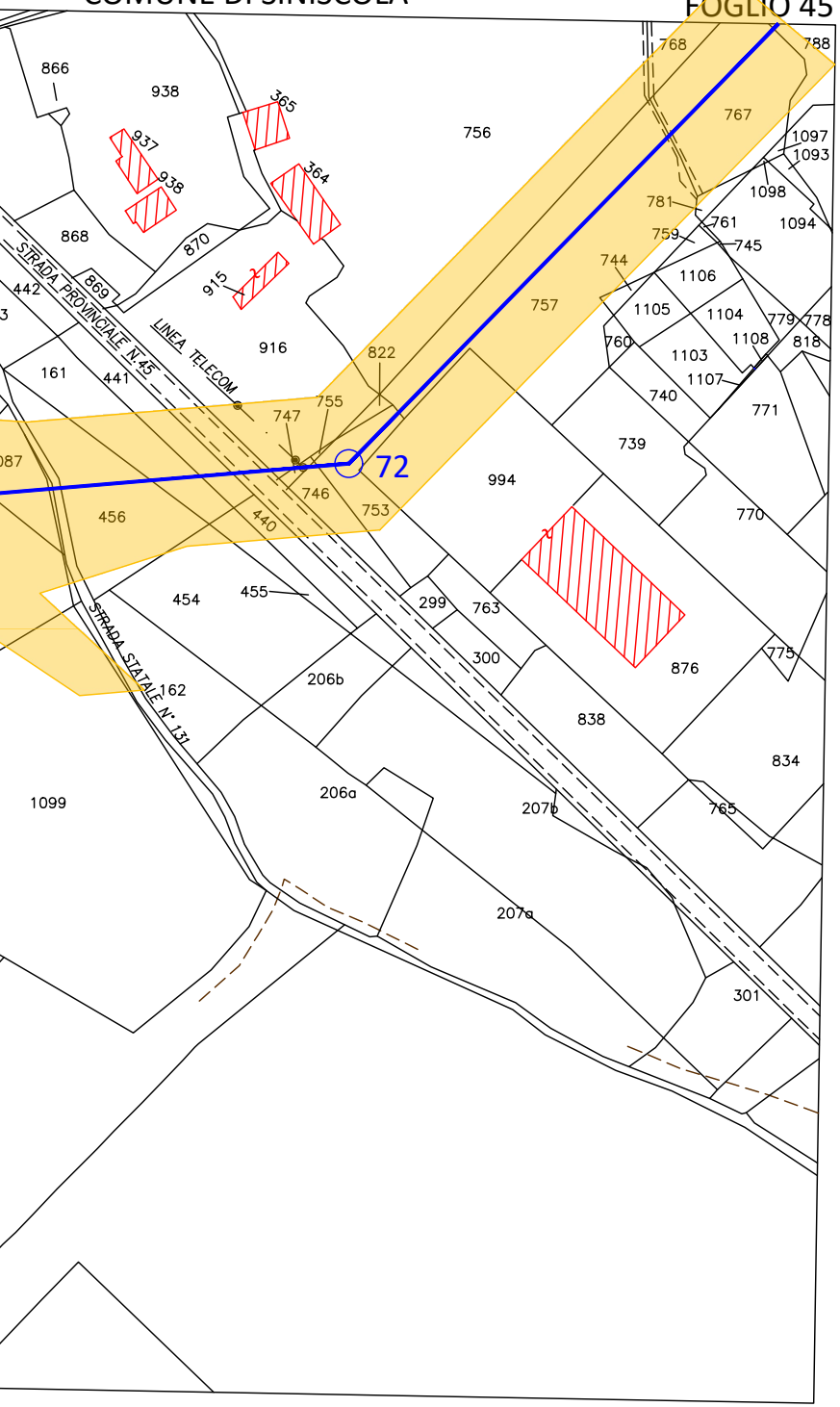
72
STRADA PROVINCIALE N. 45
LINEA TELECOM
STRADA STATALE N° 131
866
938
937
365
364
756
768
788
767
1097
1093
1098
1094
781
761
759
745
744
1106
868
870
869
915
442
441
161
916
822
757
1105
1104
779
778
1108
818
760
1103
1107
740
771
739
755
747
746
753
440
456
994
770
454
455
299
763
300
876
775
162
206b
838
834
1099
206a
207b
765
207a
301

FOGLIO 44
PROVINCIA DI NUORO

PROVINCIA DI NUORO
COMUNE DI SINISCOLA

FO

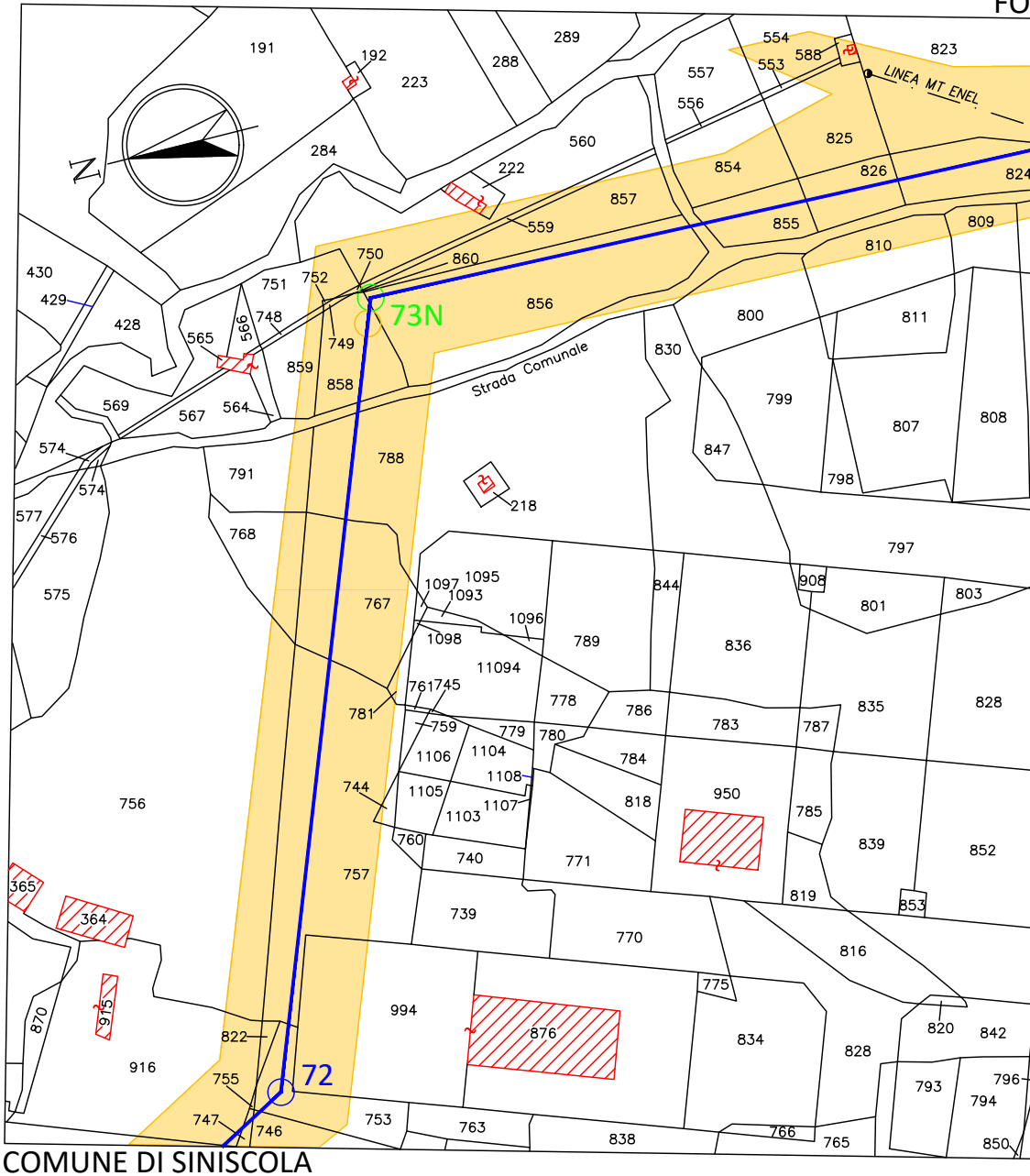
N
73N
72
LINEA MT ENEL
Strada Comunale
191
192
223
288
289
554
553
588
823
557
556
560
284
222
854
825
826
824
857
855
809
810
559
430
429
750
860
751
752
566
748
856
428
565
749
800
811
830
859
858
564
569
567
799
807
808
574
788
847
798
791
218
577
576
768
797
575
1097
1095
1093
908
801
803
844
767
1096
1098
789
836
11094
761
745
778
786
783
787
835
828
781
759
779
780
1106
1104
784
744
1108
950
818
785
1105
1103
1107
839
852
760
740
771
819
853
757
739
770
816
365
364
775
994
876
834
870
915
820
842
822
828
916
755
793
796
794
747
746
753
763
838
766
765
850

COMUNE DI SINISCOLA
PROVINCIA DI NUORO

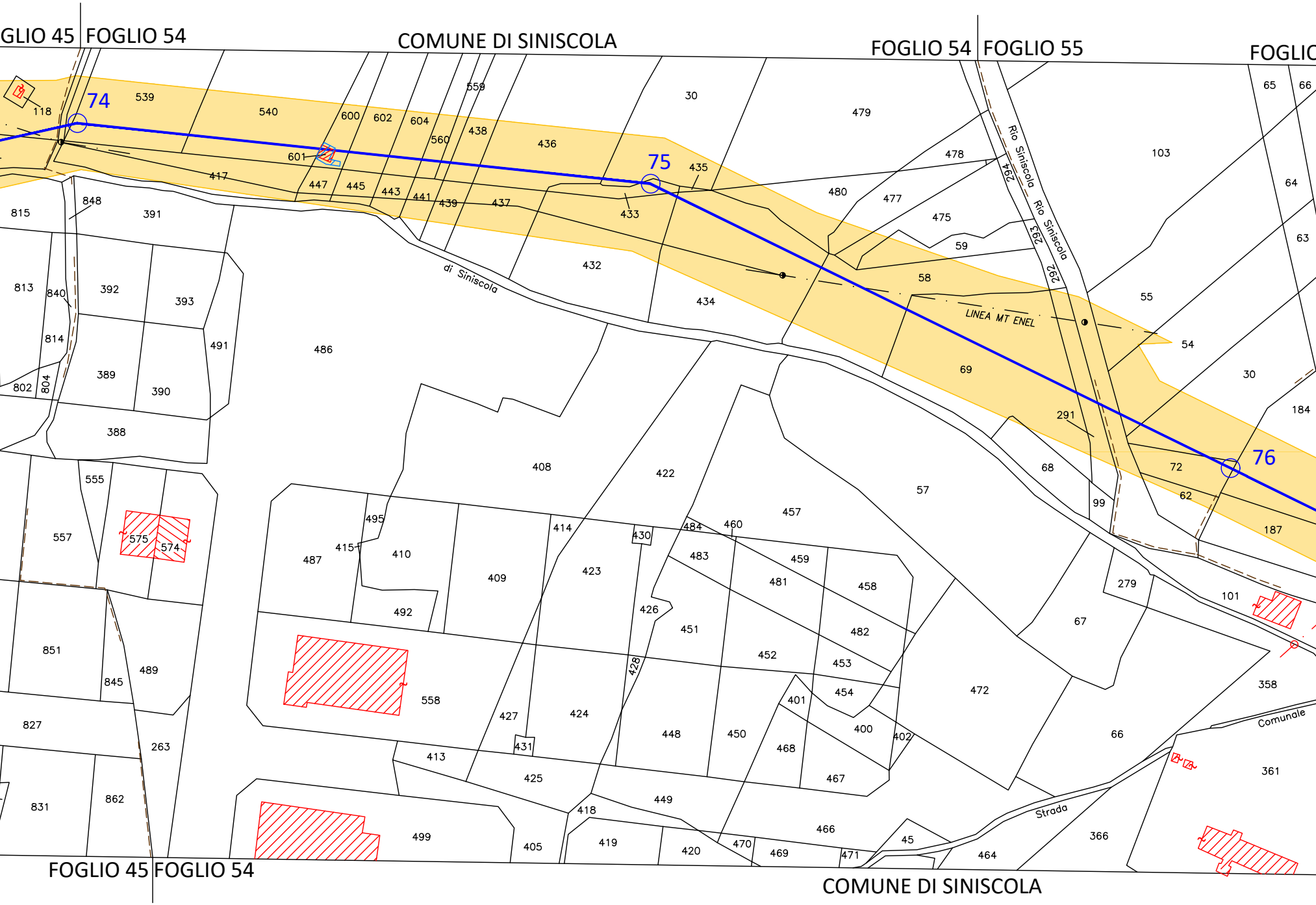
GLIO 45
FOGLIO 54
COMUNE DI SINISCOLA
FOGLIO 54
FOGLIO 55
FOGLIC
74
75
76
118
539
540
600
602
604
559
560
438
436
30
479
65
66
601
417
447
445
443
441
439
437
433
435
480
478
477
475
59
58
103
64
63
294
293
292
Rio Siniscola
Rio Siniscola
815
848
391
813
840
392
393
814
491
486
di Siniscola
432
434
LINEA MT ENEL
55
54
802
804
389
390
69
30
184
388
291
408
422
57
68
72
62
99
187
555
557
575
574
495
414
430
484
460
457
415
410
487
409
423
483
459
458
426
481
279
101
492
451
482
67
851
845
489
452
453
428
358
454
472
401
558
427
424
448
450
400
402
66
827
263
468
431
413
467
361
425
Comunale
831
862
449
418
466
Strada
499
405
419
420
470
469
471
45
464
366
FOGLIO 45
FOGLIO 54
COMUNE DI SINISCOLA

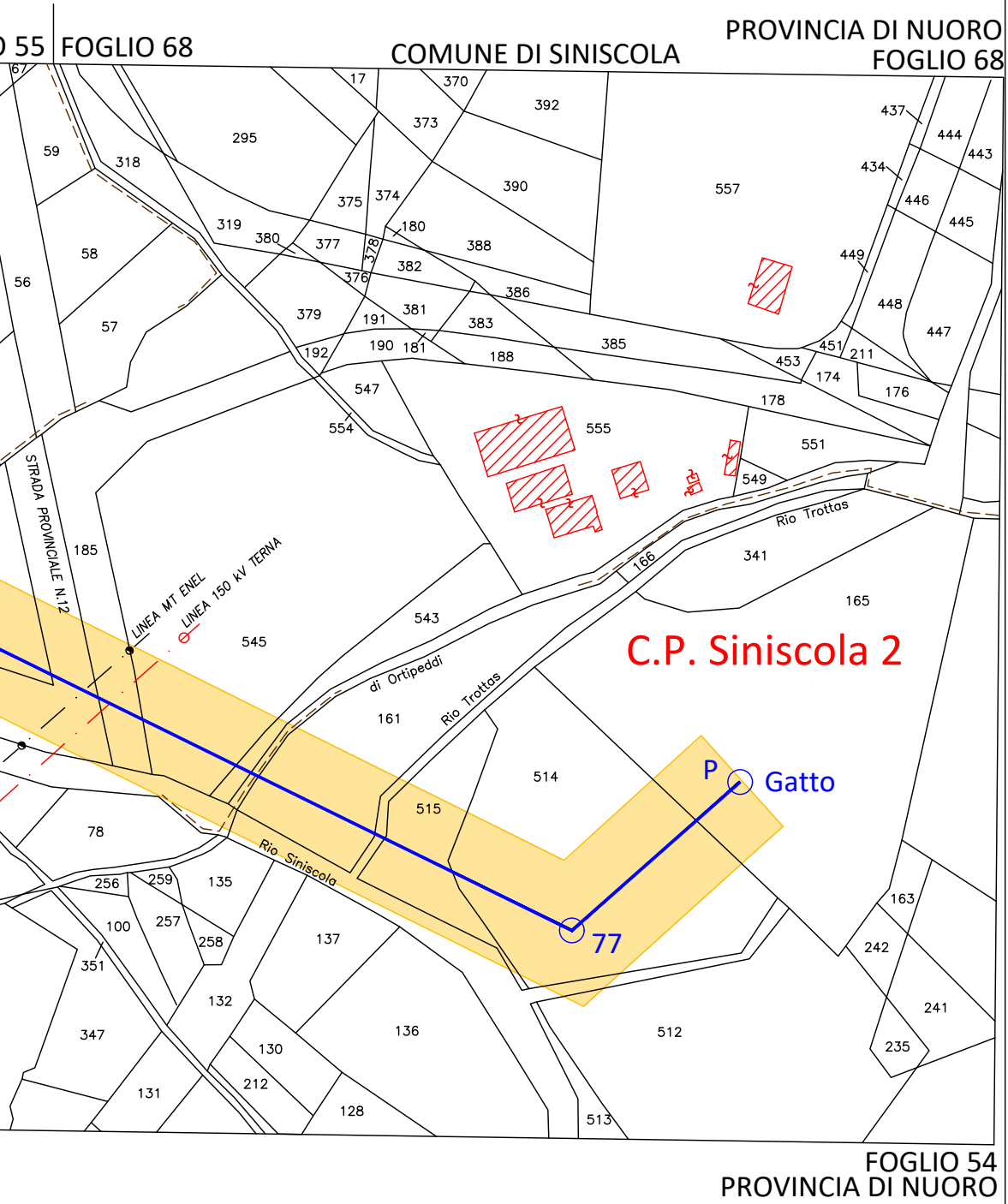

55 FOGLIO 68
COMUNE DI SINISCOLA
PROVINCIA DI NUORO
FOGLIO 68
C.P. Siniscola 2
P
Gatto
77
STRADA PROVINCIALE N.12
LINEA MT ENEL
LINEA 150 kV TERNA
Rio Trottas
di Ortipeddi
Rio Trottas
Rio Siniscola
FOGLIO 54
PROVINCIA DI NUORO
67
17
370
392
373
390
557
437
444
443
434
446
445
449
448
447
59
318
295
375
374
180
388
319
380
377
378
376
382
386
58
56
379
191
381
383
385
57
192
190
181
188
453
451
211
174
176
178
547
554
555
551
549
166
341
165
185
545
543
161
514
515
78
256
259
135
100
257
258
137
351
132
347
130
136
512
131
212
128
513
163
242
241
235