



Ministero dell'Ambiente e della Tutela del Territorio e
del Mare - Direzione Generale Valutazioni Ambientali

E.prot DVA - 2011 - 0031940 del 21/12/2011

Canzini Paolo
Tedeschi Ivanna
Via Emilia, n. 1
40064 - Ozzano dell'Emilia (BO)

Ozzano dell'Emilia (BO), li 15/12/2011

Spett.le

TERNA S.p.A.

AOT - Area Operativa Trasmissione

Lungarno C. Colomba, 54

50136 Firenze FI

Spett.le

MINISTERO DELL' AMBIENTE E DELLA TUTELA DEL
TERRITORIO E DEL MARE

Direzione Generale per la Salvaguardia Am-
bientale

Via Cristoforo Colombo, 44

00147 ROMA RM

Spett.le

Ministero dello Sviluppo Economico Direzione

Generale per l'Energia Nucleare, le Energie

Rinnovabili e l'efficienza energetica

Divisione III

Via Molise n.2

00187 Roma RM



Spett.le
Comune di Ozzano dell'Emilia
Via della Repubblica, 10
40064 OZZANO DELL'EMILIA (BO)

Spett.le
REGIONE EMILIA ROMAGNA
SERVIZIO VALUTAZIONE IMPATTO E PROMO-
ZIONE SOSTENIBILITA' AMBIENTALE

c.a. Arch. Rosanna Zavattini
via della Fiera, 8
40127 Bologna

Oggetto: Nuovo elettrodotto a 380 kV in semplice terna tra l'esistente stazione elettrica di Colunga (BO) e l'esistente stazione elettrica di Calenzano (FI) e le opere connesse alla realizzazione dello stesso. OSSERVAZIONI


Con riferimento alla pubblicazione degli atti relativi alla realizzazione dell'elettrodotto di cui all'oggetto, i sottoscritti Sigg.ri **Canzini Paolo e Tedeschi Ivanna** quali proprietari del fondo rustico censito in Comune di Ozzano dell'Emilia al Foglio 26 con le particelle 292, 294, 89, 333, 339, 335, 336, 341 e 340, osservano quanto segue.

- 1)-Chiedono che il nuovo elettrodotto in linea aerea 380 kV segua il tracciato della linea esistente rappresentato in linea tratteggiata gialla nell'allegata planimetria; chiedendo altresì di precisare le motivazioni per le quali possa preferirsi il tracciato in progetto, dato che implica un percorso più lungo e meno lineare, quindi più oneroso sia in termini di costi di realizzazione, sia in ordine all'ammontare delle indennità di servitù di elettrodotto, rispetto a quello proposto.
- 2) Gli scriventi sono proprietari coltivatori diretti dei terreni sui quali si prevede di imporre servitù perpetua di elettrodotto che provocherebbe gravissimi

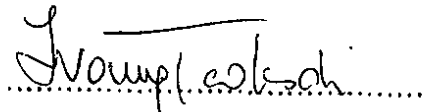
danni all'esercizio dell'azienda agricola per la presenza di due sostegni e per i vincoli conseguenti alla servitù medesima; questi ultimi ascrivibili tra i vincoli espropriativi -quindi indennizzabili-, non essendo conformativi.

- 3) Nella denegata ipotesi in cui non fosse variato il tracciato della linea aerea in progetto, è necessario che l'autorità espropriante tenga conto del forte deprezzamento subito dal bene unitario colpito dalla procedura coattiva (azienda agricola), prevedendo nell'ambito del finanziamento adeguate somme che permettano un serio ristoro del danno subito dai proprietari. Ciò in funzione dell'applicazione dei criteri valutativi di cui all'art.44 del DPR 327/2001 e s.m.i. (Testo Unico in materia di espropriazioni), nonché dall'avvenuta dichiarazione di incostituzionalità dei criteri d'indennizzo basati sulla determinazione del valore agricolo medio, come da recente sentenza della Corte Costituzionale n.181 del 10/06/2011.
- 4) I sottoscritti segnalano infine l'esistenza del proprio fabbricato ad uso abitativo che si verrebbe a trovare a soli ml. 70,00 circa dall'asse dell'elettrodotto ed a circa ml. 100,00 circa dal sostegno n.11, poiché si è rilevata la mancata rappresentazione di detto edificio in diversi elaborati pubblicati. L'abitazione di cui si tratta è distinta nella mappa del Catasto Terreni con la particella 294 del Foglio 26 del Comune di Ozzano dell'Emilia.

Distinti saluti.



Canzini Paolo

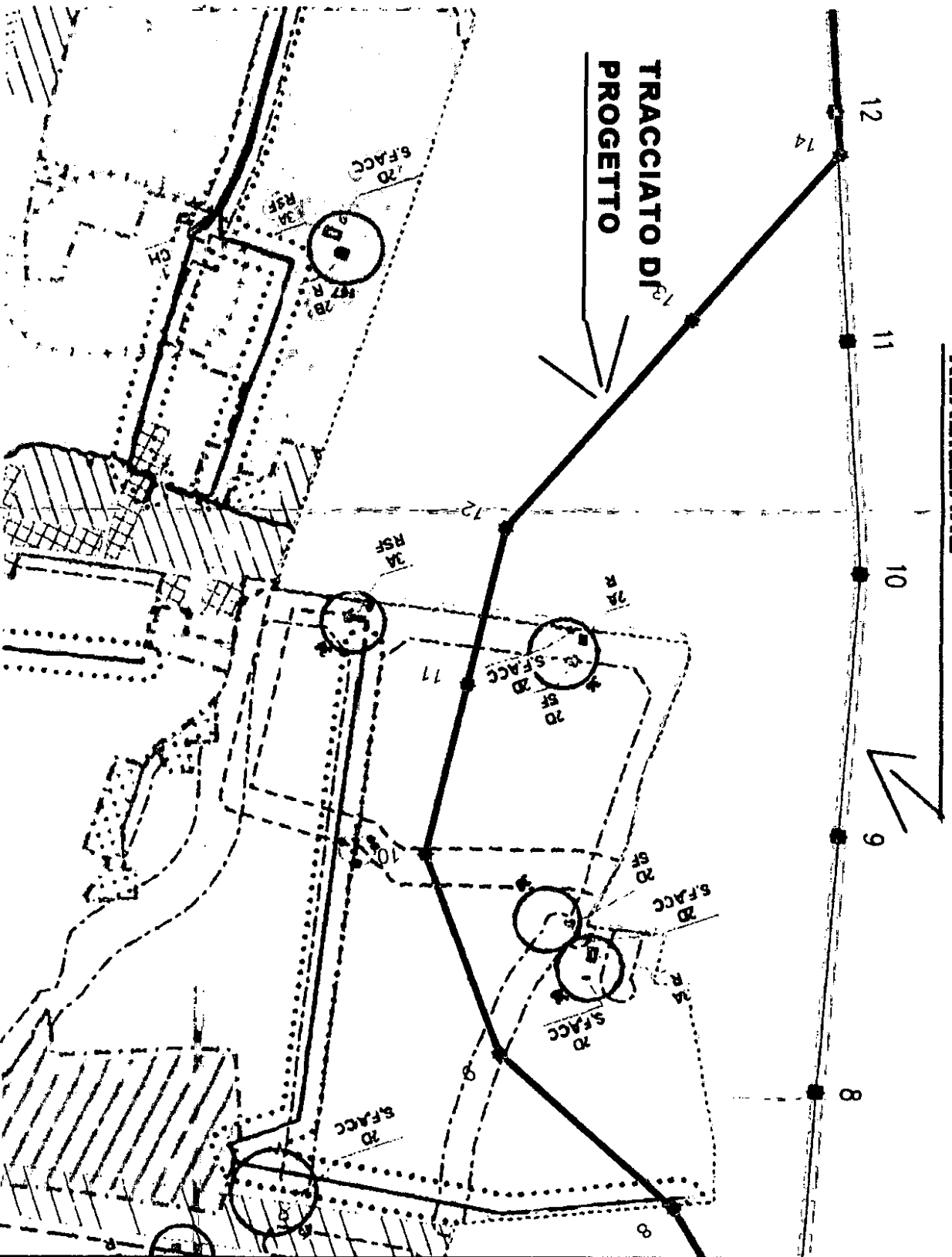


Tedeschi Ivanna

Allegati:

- planimetria con la rappresentazione del tracciato che si richiede di attuare (in linea gialla tratteggiata).

**TRACCIATO CHE SI CHIEDE DI
REALIZZARE**



LEGENDA

- ELETTRODOTTI IN I
1 — 2 Linea
- □ □ □ Linee
- ULTERIORI VARIANTI
— Nuova
— Nuova
- ALTERNATIVA 0
— Adegu
- ELETTRODOTTI ESIST.
— Linea