PLANIMETRIA AREE ALLAGABILI - TIRANTI IDRICI - FIUME MULINELLO - TR= 100 ANNI

SCALA : 1.5000

STATO ANTE OPERAM

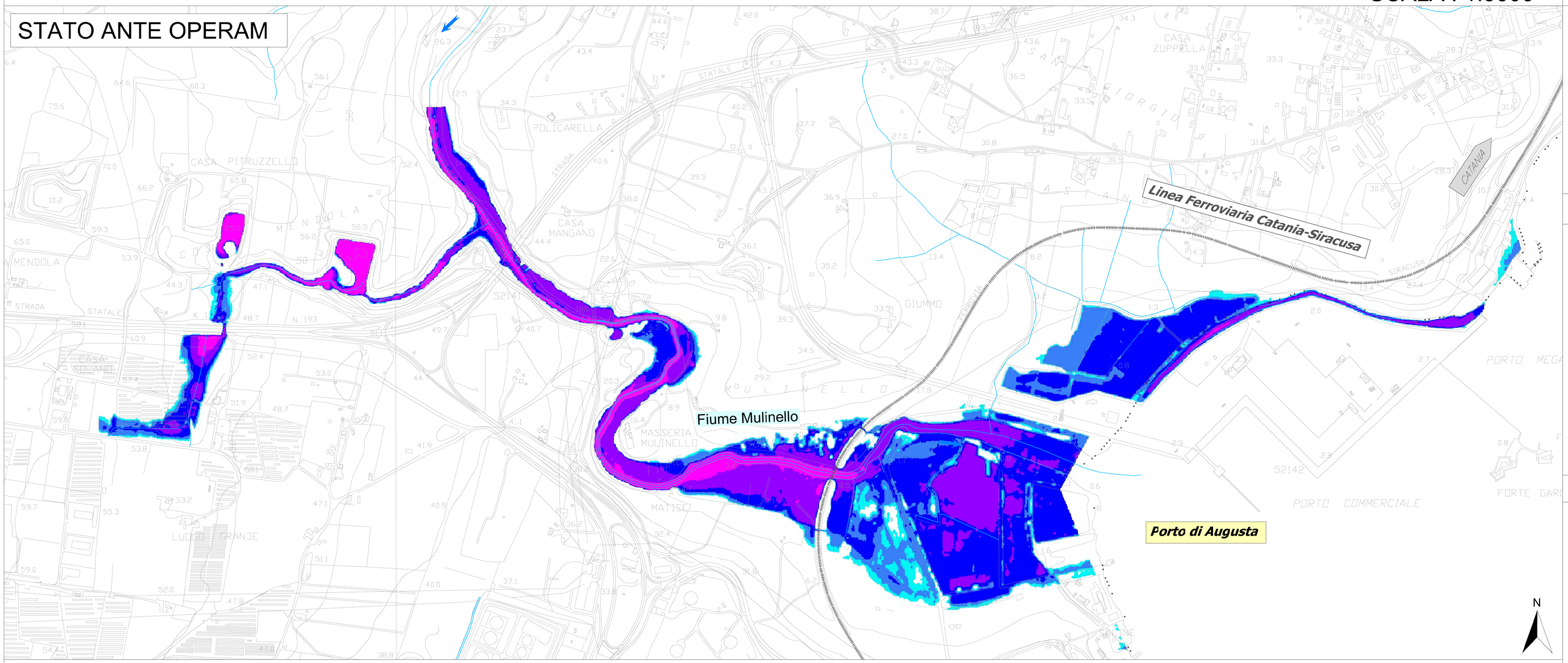

STATO POST OPERAM

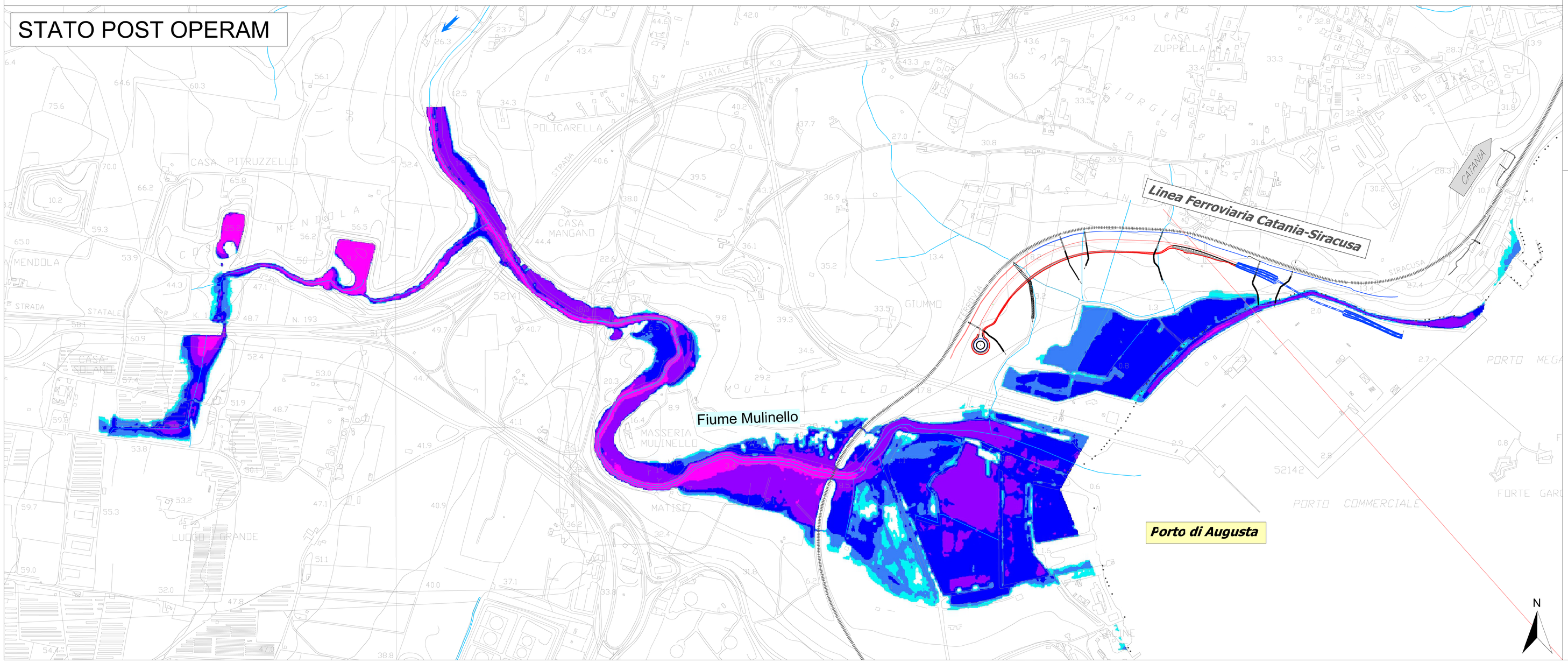

KEY-MAP

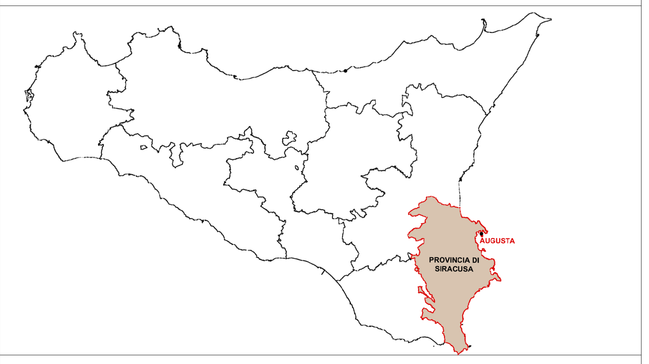

Quadro Unione 50.000

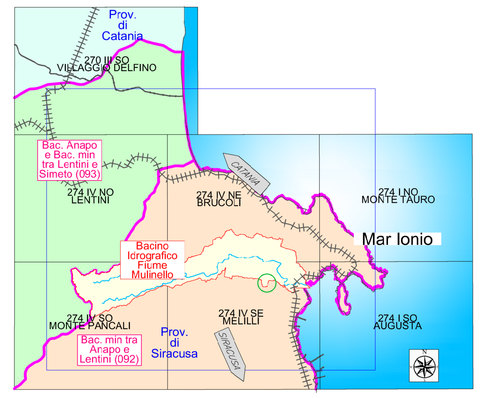

(nn) : Codici Bacino PAI SICILIA

LEGENDA

Rete Idrografica

Linea ferroviaria esistente

LIMITI AMMINISTRATIVI

Limiti comunali

Opera in progetto

TIRANTI IDRICI [m]

- <0.20
- 0.20 - 0.50
- 0.50 - 1.00
- 1.00 - 2.00
- >2.00

COMMITTENTE:

RFI RETE FERROVIARIA ITALIANA GRUPPO FERROVIE DELLO STATO ITALIANE

PROGETTAZIONE:

ITALFERR GRUPPO FERROVIE DELLO STATO ITALIANE

LINEA CATANIA - SIRACUSA

DIREZIONE TECNICA

S.O. Coordinamento di Sistema e PFTE

PROGETTO DI FATTIBILITA' TECNICO ECONOMICA

Collegamento ferroviario con il Porto di Augusta

Fase 1B

IDROLOGIA E IDRAULICA

Modellazione 2D Fiume Mulinello - Ante/Post Operam - Planimetria aree allagabili, tiranti idrici - Tr = 100 anni

SCALA : 1:5.000

COMMESSA	LOTTO	FASE	ENTE	TIPO DOC.	OPERA/DISCIPLINA	PROGR.	REV.
RS62	01	R	14	P5	ID0002	003	B

Revis.	Descrizione	Redatto	Data	Verificato	Data	Approvato	Data	Autorizzato / Data
A	Emissione Esecutiva	M. Carlino	Settembre 2022	M. Ventura	Settembre 2022	P. Carlesimo	Settembre 2022	G. Ingrosso Settembre 2023
B	Emissione per Recepimento prescizioni AdSP	C. Segnini	Settembre 2023	M. Ventura	Settembre 2023	P. Carlesimo	Settembre 2023	ITALFERR S.p.A. COORDINAMENTO DI SISTEMA Dott. Ing. GIOVANNI INGROSSO Ordine degli Ingegneri - Di Roma N. 22502

File: RS6201R14P5 D00020003B

n. Elab.: