PLANIMETRIA AREE ALLAGABILI - TIRANTI IDRICI - FIUME MULINELLO - TR= 200 ANNI

SCALA : 1.5000

STATO ANTE OPERAM

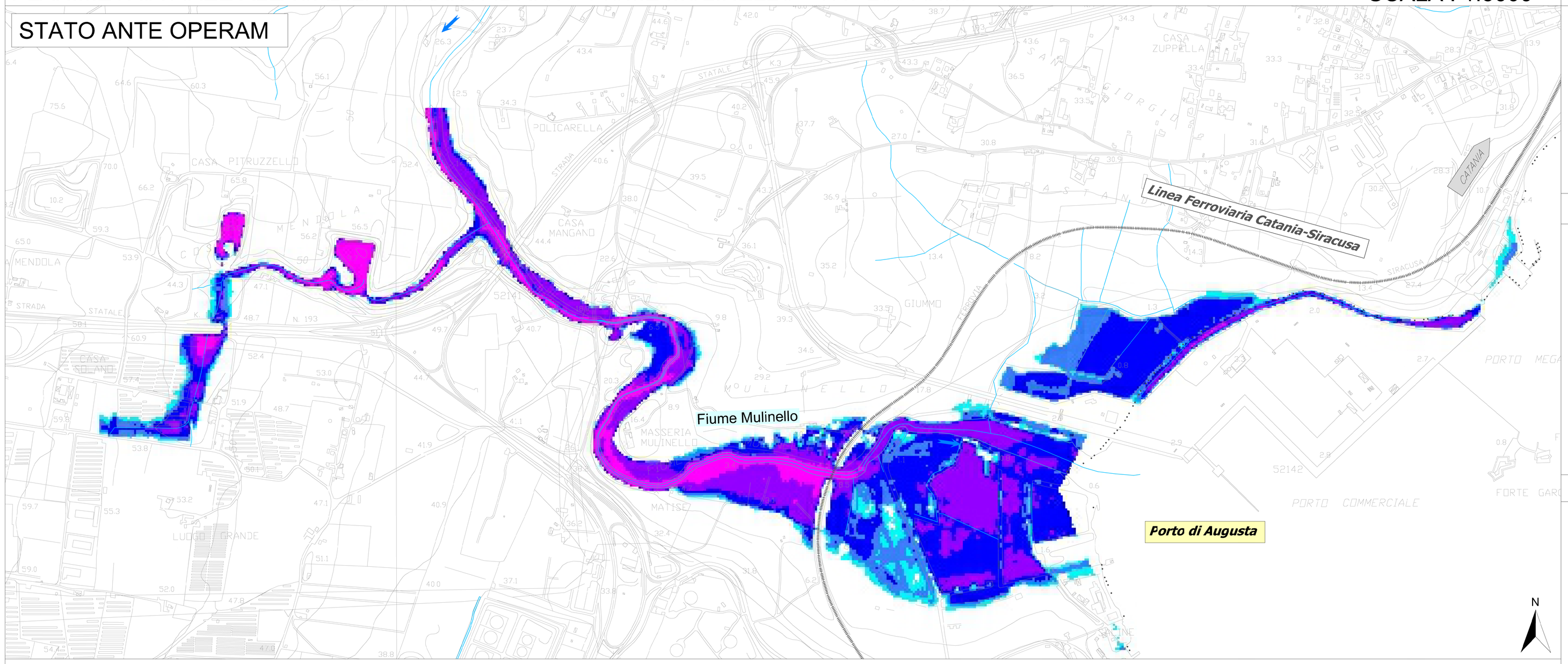

STATO POST OPERAM

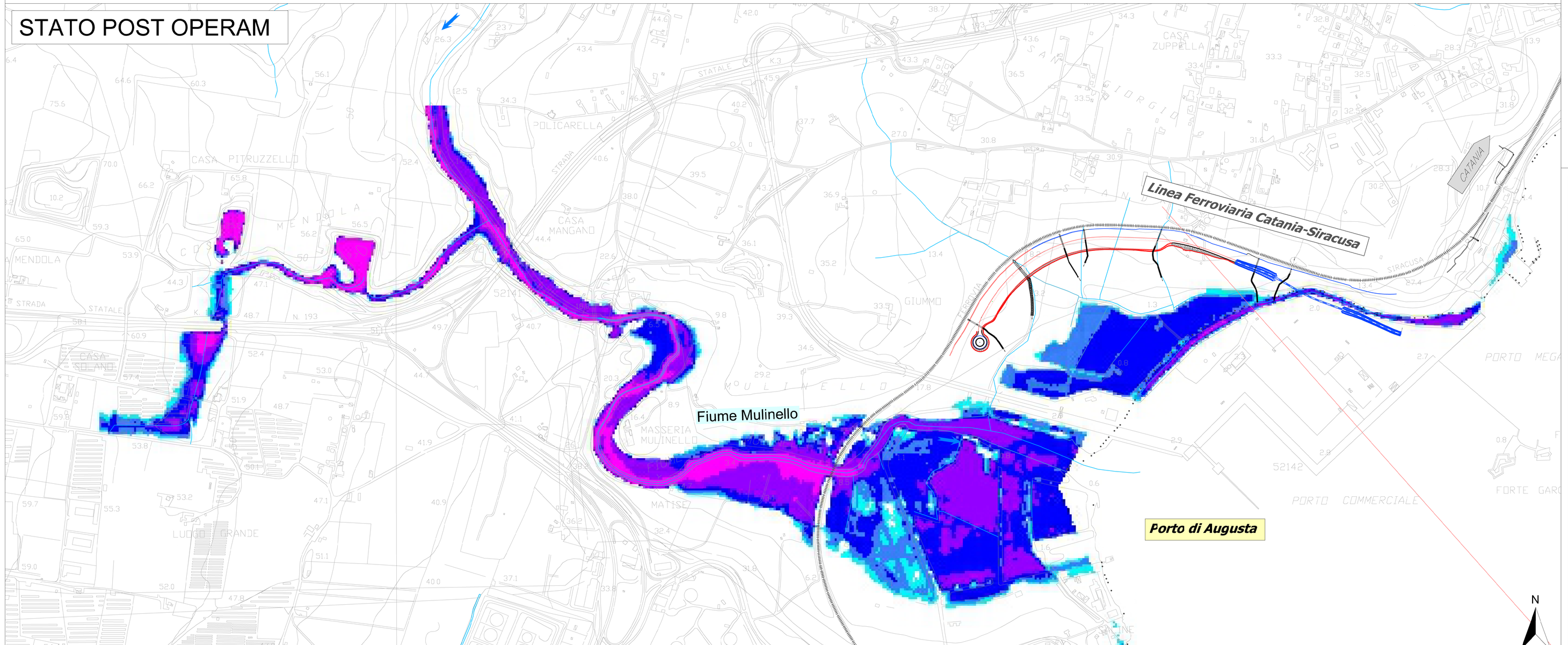

KEY-MAP

Quadro Unione 50.000

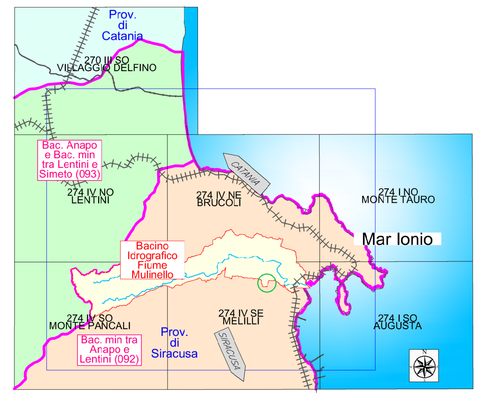

(nn) : Codici Bacino PAI SICILIA

LEGENDA

- Rete Idrografica
- Linea ferroviaria esistente

LIMITI AMMINISTRATIVI

- Limiti comunali
- Opera in progetto

TIRANTI IDRICI [m]

- <0.20
- 0.20 - 0.50
- 0.50 - 1.00
- 1.00 - 2.00
- >2.00

COMMITTENTE:

RFI RETE FERROVIARIA ITALIANA
GRUPPO FERROVIE DELLO STATO ITALIANE

PROGETTAZIONE:

ITALFERR
GRUPPO FERROVIE DELLO STATO ITALIANE

LINEA CATANIA - SIRACUSA

DIREZIONE TECNICA

S.O. Coordinamento di Sistema e PFTE

PROGETTO DI FATTIBILITA' TECNICO ECONOMICA

Collegamento ferroviario con il Porto di Augusta
Fase 1B

IDROLOGIA E IDRAULICA
Modellazione 2D Fiume Mulinello - Ante/Post Operam -
Planimetria aree allagabili, tiranti idrici - Tr = 200 anni

SCALA : 1:5.000

COMMESSA	LOTTO	FASE	ENTE	TIPO DOC.	OPERA/DISCIPLINA	PROGR.	REV.
RS62	01	R	14	P5	ID0002	005	B

Revis.	Descrizione	Redatto	Data	Verificato	Data	Approvato	Data	Autorizzato / Data
A	Emissione Esecutiva	M. Carlino	Settembre 2022	M. Ventura	Settembre 2022	P. Corfesimo	Settembre 2022	G. Ingrosso Settembre 2023
B	Emissione per Recepimento prescizioni AdSP	C. Segnini	Settembre 2023	M. Ventura	Settembre 2023	P. Corfesimo	Settembre 2023	ITALFERR S.p.A. COORDINAMENTO GEOTECNICO Dott. Ing. GIUSEPPE INGROSSO Ordine degli Ingegneri di ROMA n. 20502

File: RS6201R14P5ID0002005B

n. Elab.: