



-  AUTOSTRADA A7
-  INTERVENTO IN PROGETTO

LEGENDA






CLASSE 1 - SUSCETTIVITA' D'USO NON CONDIZIONATA

-  Aree non condizionate o limitate




CLASSE 2 - SUSCETTIVITA' D'USO MODERATAMENTE CONDIZIONATA

-  2fs - Aree a franosità superficiale di classe 2
-  2gt - Aree con criticità geotecniche di classe 2




CLASSE 3 - SUSCETTIVITA' D'USO CONDIZIONATA

-  3asd - Aree ad alta suscettività al dissesto di classe 3
-  3c - Aree di conoide di classe 3
-  3i - Aree inondabili di classe 3
-  3fs - Aree a franosità superficiale di classe 3
-  3gt - Aree con criticità geotecniche di classe 3



CLASSE 4 - SUSCETTIVITA' D'USO PARZIALMENTE LIMITATA

-  4g - Aree con criticità geomorfologiche di classe 4
-  4i - Aree inondabili di classe 4
-  4ri - Aree di ricarica della falda ad uso idropotabile di classe 4

CLASSE 5 - SUSCETTIVITA' D'USO LIMITATA

-  5g - Aree con criticità geomorfologiche di classe 5
-  5i - Aree inondabili di classe 5
-  5ri - Aree di ricarica della falda ad uso idropotabile di classe 5

AMPLIFICAZIONE SISMICA

-  Aree potenzialmente soggette a effetti cosismici di instabilità
-  Aree a molto elevata pericolosità di esondazione; di cui alla D.G.R. - R.L. n° 59/2015, assunte come tali nel PGRA dell'autorità di Bacino del Po con apposita Sezione di marzo 2016

