

LEGENDA

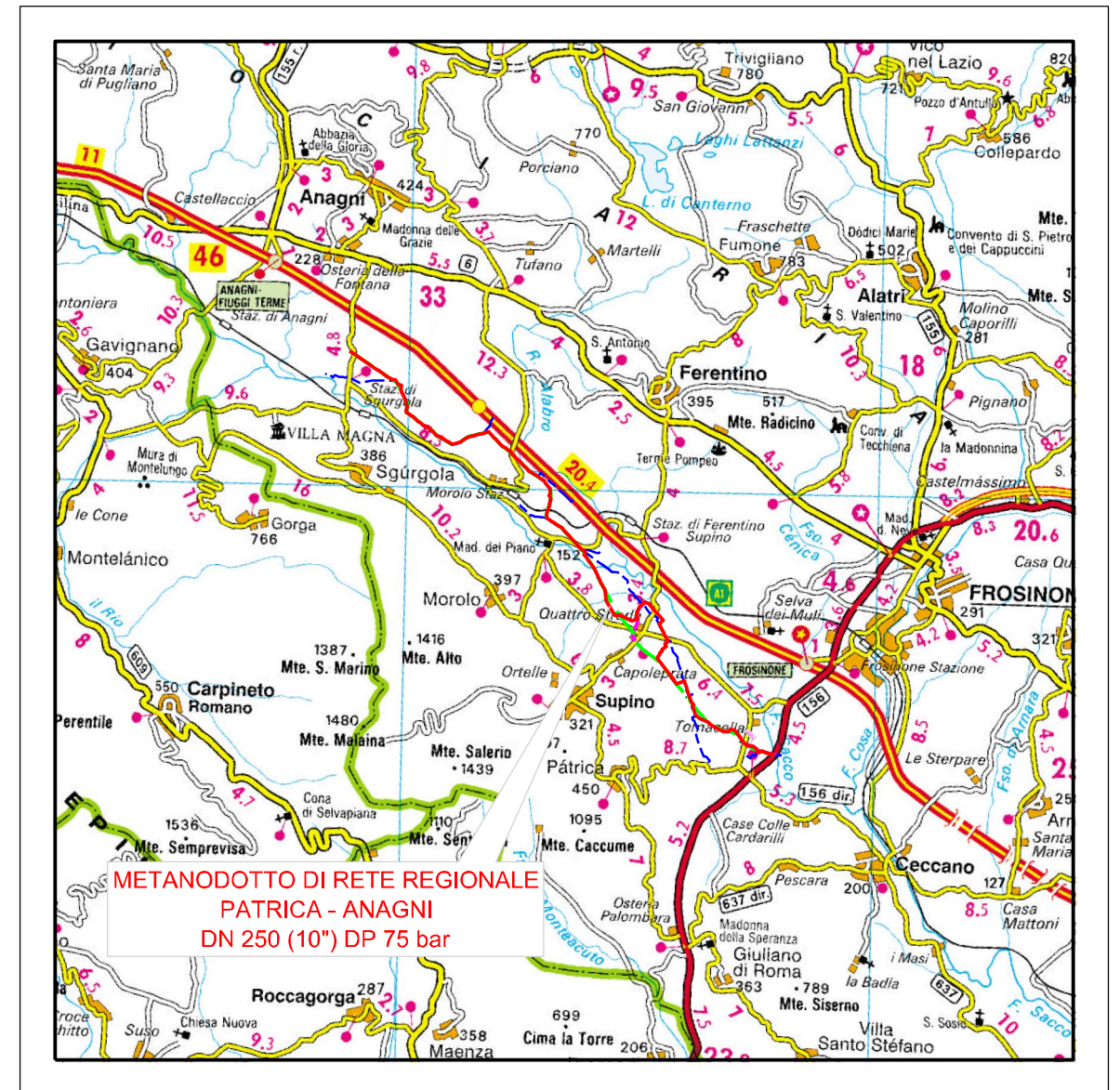
SIMBOLOGIA CARTOGRAFICA

- Metanodotto in Progetto
- Altri Metanodotti in Progetto
- Metanodotto da Dismettere
- Metanodotto Esistente
- Limiti Fogli C.T.R.
- Gallerie, Tunnel, Mini-Microtunnel, Raise Boring e T.O.C.
- Impianti di linea in progetto
- Strada di accesso agli impianti
- Impianti di linea da Rimuovere
- Impianti di linea su rete in esercizio

Beni del Patrimonio Naturale		
	sic_001	Zone a conservazione speciale Siti di interesse comunitario
	sin_001	Zone a conservazione speciale Siti di interesse nazionale
	sir_001	Zone a conservazione speciale Siti di interesse regionale
	zps_001	Zone a protezione speciale (Conservazione uccelli selvatici)
	apv_001	Ambiti di protezione delle attività venatorie (L.N.V. Bandiere, Z.A.C., Z.R.C., F.C.)
	of_001	Oasi faunistiche incluse nell'elenco ufficiale delle Aree Protette
	zci_001	Zone a conservazione indiretta
	sp_001	Schema del Piano Regionale dei Parchi
	sp_001	Schema del Piano Regionale dei Parchi Particolari
	dic_001	Pascoli, rocce, aree nude (Carta dell'Uso del Suolo)
	geo_001	Reticolo idrografico
	geo_001	Geositi (ambiti geologici e geomorfologici) Anzani
	geo_001	Geositi (ambiti geologici e geomorfologici) Particolari
	bnl_001	Filari alberature

Beni del Patrimonio Culturale		
	bpu_001	Beni della Lista del patrimonio mondiale dell'UNESCO (Bati culturali)
	ara_001	Beni del patrimonio archeologico Anzani
	arp_001	Beni del patrimonio archeologico Particolari - fascia di rispetto 100 mt.
	ca_001	Centri antichi, necropoli, abitati
	va_001	Viabilità antica Fascia di rispetto 50 mt.
	sam_001	Beni del patrimonio monumentale storico e architettonico Anzani
	spr_001	Beni del patrimonio monumentale storico e architettonico Particolari - fascia di rispetto 100 mt.
	pv_001	Parchi, giardini e ville storiche
	vs_001	Viabilità e infrastrutture storiche
	sac_001	Beni areali
	spc_001	Beni puntuali Fascia di rispetto 100 mt.
	cc_001	Beni areali
	kc_001	Beni puntuali Fascia di rispetto 100 mt.
	cp_001	Beni lineari Fascia di rispetto 100 mt.
	ca_001	Viabilità di grande comunicazione
	cl_001	Ferrovie
	cl_001	Grandi infrastrutture (centri, porti e centri intermodali)
	cl_001	Tessuto urbano
	cl_001	Aree ricreative interne al tessuto urbano (parchi urbani, aree sportive, campi, etc.)

Ambiti prioritari per i progetti di conservazione, recupero, riqualificazione, gestione e valorizzazione del paesaggio regionale		
Art. 143 DLgs. 42/2004		
	pac_001	Punti di vista
	pac_001	Percorsi panoramici
	pac_001	Parchi archeologici e culturali
	pac_001	Sistema agrario a carattere permanente
	pac_001	Aree con fenomeni di frazionamenti fondiari e processi insediativi diffusi
	pac_001	Discariche, depositi, cave

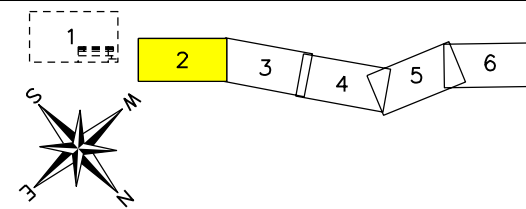


INQUADRAMENTO CARTOGRAFICO 1/200.000

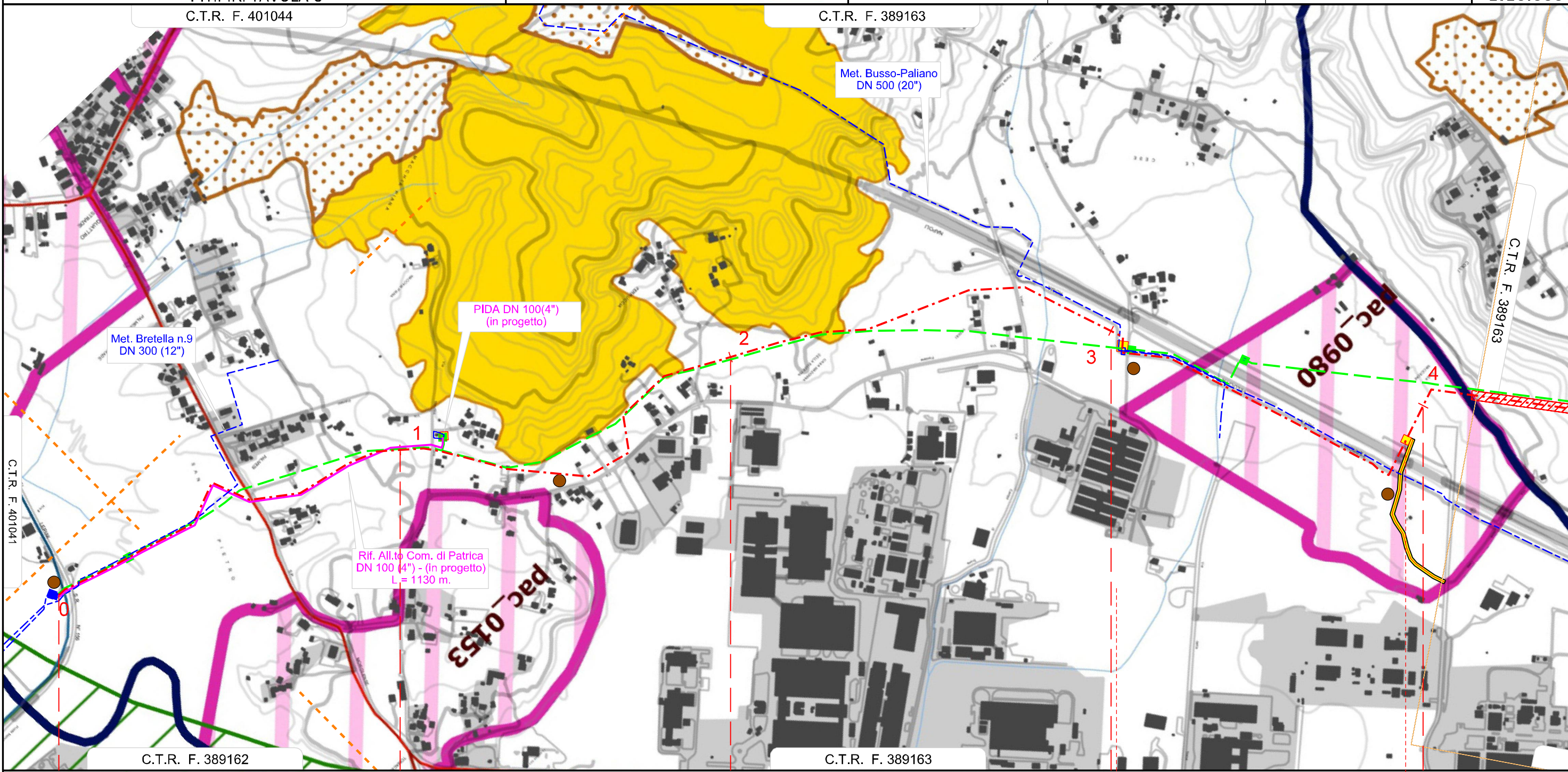
Progressiva chilometrica	n.	n.
Comuni	COMUNE	
Province	PROVINCIA	
Impianti		
Attraversamenti principali	Nome Tipo	
Attraversamenti Trenchless		
Allargamenti Fascia di Lavoro		
Strade - Piazzole Stoccaggio Tubi	Accesso Impianti	

0	01/07/2023	EMISSIONE	LEARDI	LEARDI	SGI
Rev.	Data	Descrizione	Disegn.	Contr.	Approv.
Proprietario	Progettista		COMMESSA	UNITA'	
			5738	001	
"RIFACIMENTO GASDOTTO PATRICA - ANAGNI"			DISEGNO PG-D-1004/C		
DN 250 (10") DP 75 bar			REVISIONE 0		
DA NODO 3260 A NODO 4010 ED OPERE CONNESSE			Fg. 1 DI 6		
STRUMENTI DI TUTELA E PIANIFICAZIONE REGIONALI - P.T.P.R. TAVOLA C			SCALA 1:10.000		

"RIFACIMENTO GASDOTTO PATRICA - ANAGNI"
 DN 250 (10") DP 75 bar
 DA NODO 3260 A NODO 4010 ED OPERE CONNESSE
 STRUMENTI DI TUTELA E PIANIFICAZIONE REGIONALI
 P.T.P.R. TAVOLA C



0	01/07/2023	EMISSIONE	LEARDI	LEARDI	SGI	Foglio
INDICE	DATA	REVISIONI	ELABORATO	VERIFICATO	APPROVATO	2
Proprietario	Progettista		Dis. PG-D-1004/C			di 6
			Comm. 5738			Scala
					-	1:10.000

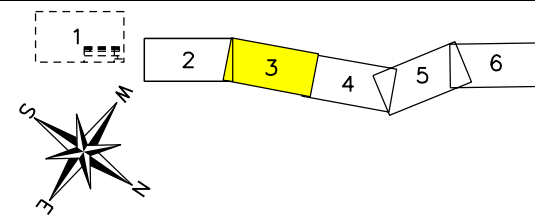


0	1	2	3	4
PATRICA		PATRICA		PATRICA
FROSINONE		FROSINONE		SUPINO
P.I.L. N° 1 DN 250 (10") PROG. km 0+000		P.I.L. N° 2 DN 250 (10") PROG. km 3+060		P.I.L. N° 3 DN 250 (10") PROG. km 3+900
S.S. N° 156	1° Attrav. S.P. N° 11	S.C. Via Macchia Piana-Tomacelle	S.C. Via Vadisi	1° Attrav. TAV ROMA-NAPOLI
	A1	A2	A3	A4
P1		P2	P3	P4
				A5
				A6
				A7

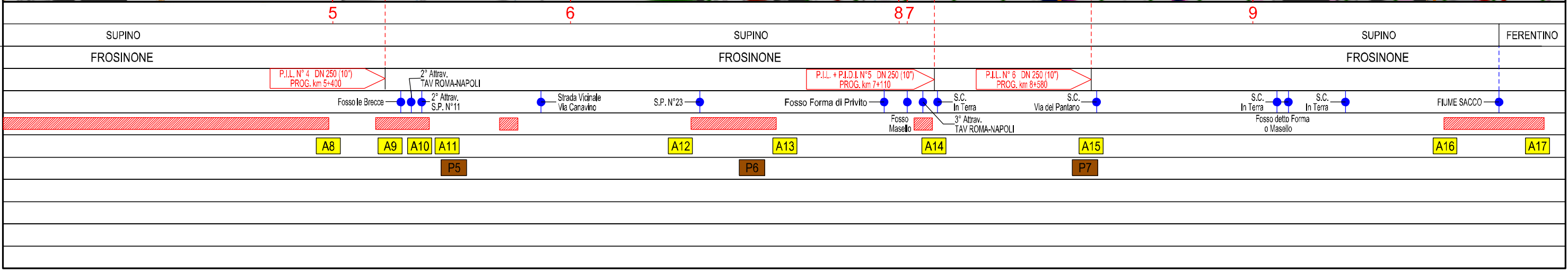
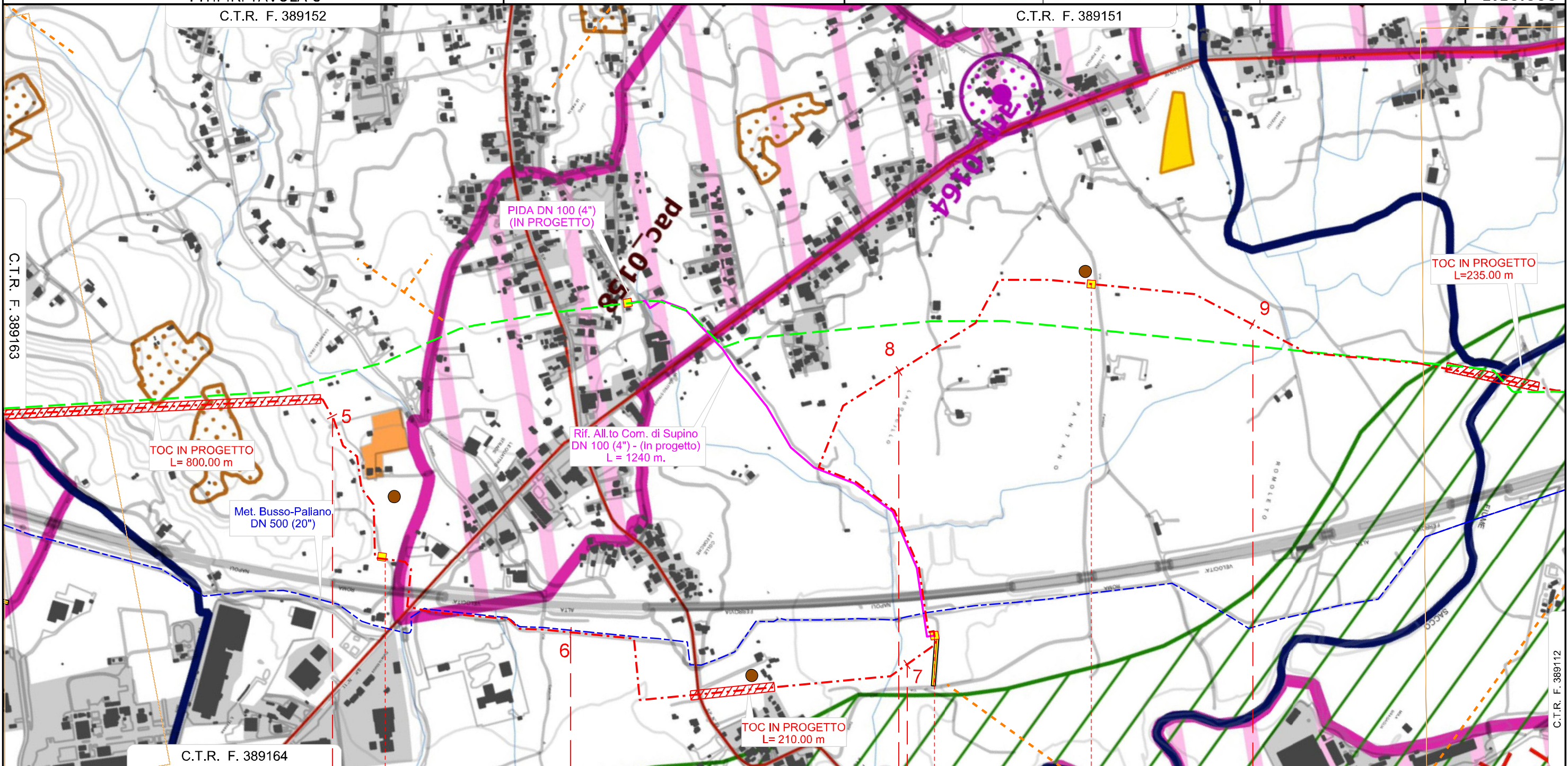
Il presente disegno e' di proprieta' aziendale - La societa' tutelera' i propri diritti a termine di legge.

"RIFACIMENTO GASDOTTO PATRICA - ANAGNI" DN 250 (10") DP 75 bar DA NODO 3260 A NODO 4010 ED OPERE CONNESSE

STRUMENTI DI TUTELA E PIANIFICAZIONE REGIONALI
P.T.P.R. TAVOLA C

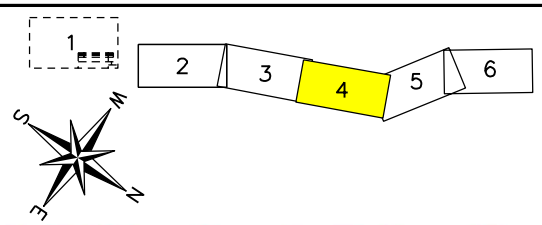


0	01/07/2023	EMISSIONE	LEARDI	LEARDI	SGI	Foglio
INDICE	DATA	REVISIONI	ELABORATO	VERIFICATO	APPROVATO	3
Proprietario		Progettista		Dis.		di 6
				PG-D-1004/C		Scala
				Comm. 5738		1:10.000

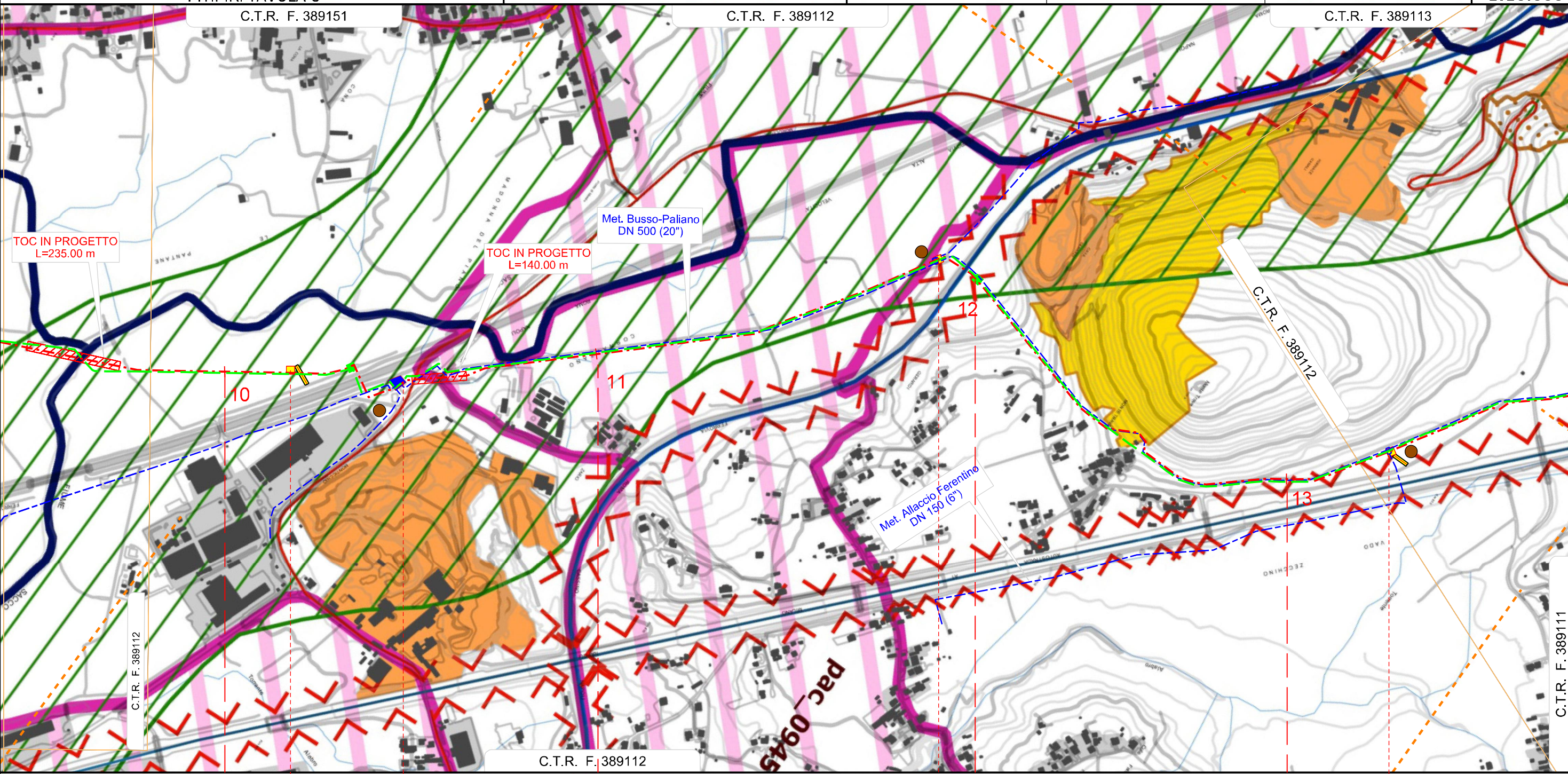


Il presente disegno e' di proprieta' aziendale - La societa' tutelera' i propri diritti a termine di legge.

"RIFACIMENTO GASDOTTO PATRICA - ANAGNI"
 DN 250 (10") DP 75 bar
 DA NODO 3260 A NODO 4010 ED OPERE CONNESSE
 STRUMENTI DI TUTELA E PIANIFICAZIONE REGIONALI
 P.T.P.R. TAVOLA C



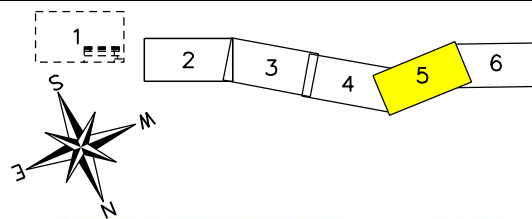
0	01/07/2023	EMISSIONE	LEARDI	LEARDI	SGI	Foglio
INDICE	DATA	REVISIONI	ELABORATO	VERIFICATO	APPROVATO	4
Proprietario			Progettista			di 6
						Scala
			Dis. PG-D-1004/C			1:10.000
			Comm. 5738			



SUPINO	FERENTINO	FERENTINO	FERENTINO
FROSINONE	FROSINONE	FROSINONE	FROSINONE
	P.I.L. N° 7 DN 250 (10") PROG. km 10+160	P.I.L. N° 8 DN 250 (10") PROG. km 10+510	P.I.L. N° 9 DN 250 (10") PROG. km 11+890
FIUME SACCO	4° Attrav. TAV ROMA-NAPOLI	S.P. N°122	Attrav. FS ROMA-CASSINO-NAPOLI
		Fosso detto Vado Zarlo	
	A17	A18	A19
		A20	A21
		P8	
			A22
			P9
			A23
			P10

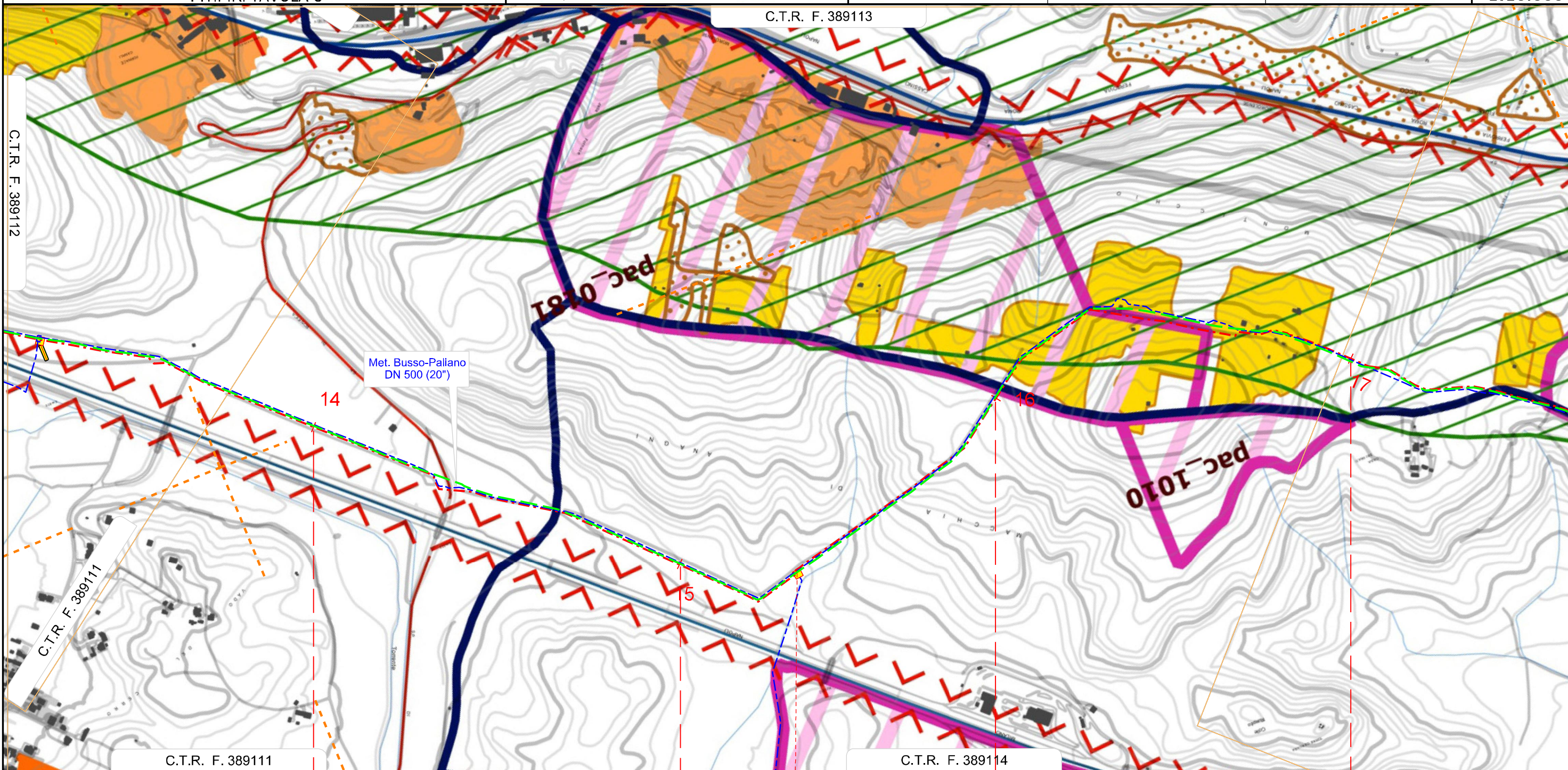
Il presente disegno e' di proprieta' aziendale - La societa' tutelera' i propri diritti a termine di legge.

"RIFACIMENTO GASDOTTO PATRICA - ANAGNI"
 DN 250 (10") DP 75 bar
 DA NODO 3260 A NODO 4010 ED OPERE CONNESSE
 STRUMENTI DI TUTELA E PIANIFICAZIONE REGIONALI
 P.T.P.R. TAVOLA C



0	01/07/2023	EMISSIONE	LEARDI	LEARDI	SGI
INDICE	DATA	REVISIONI	ELABORATO	VERIFICATO	APPROVATO
Proprietario		Progettista			
			Dis.	PG-D-1004/C	
			Comm.	5738	

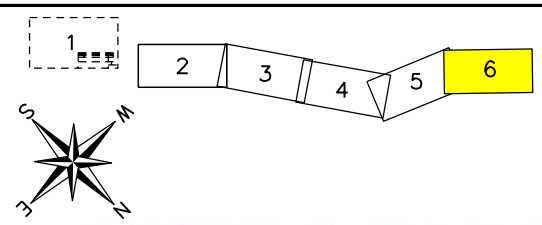
Foglio
5
 di 6
 Scala
1:10.000



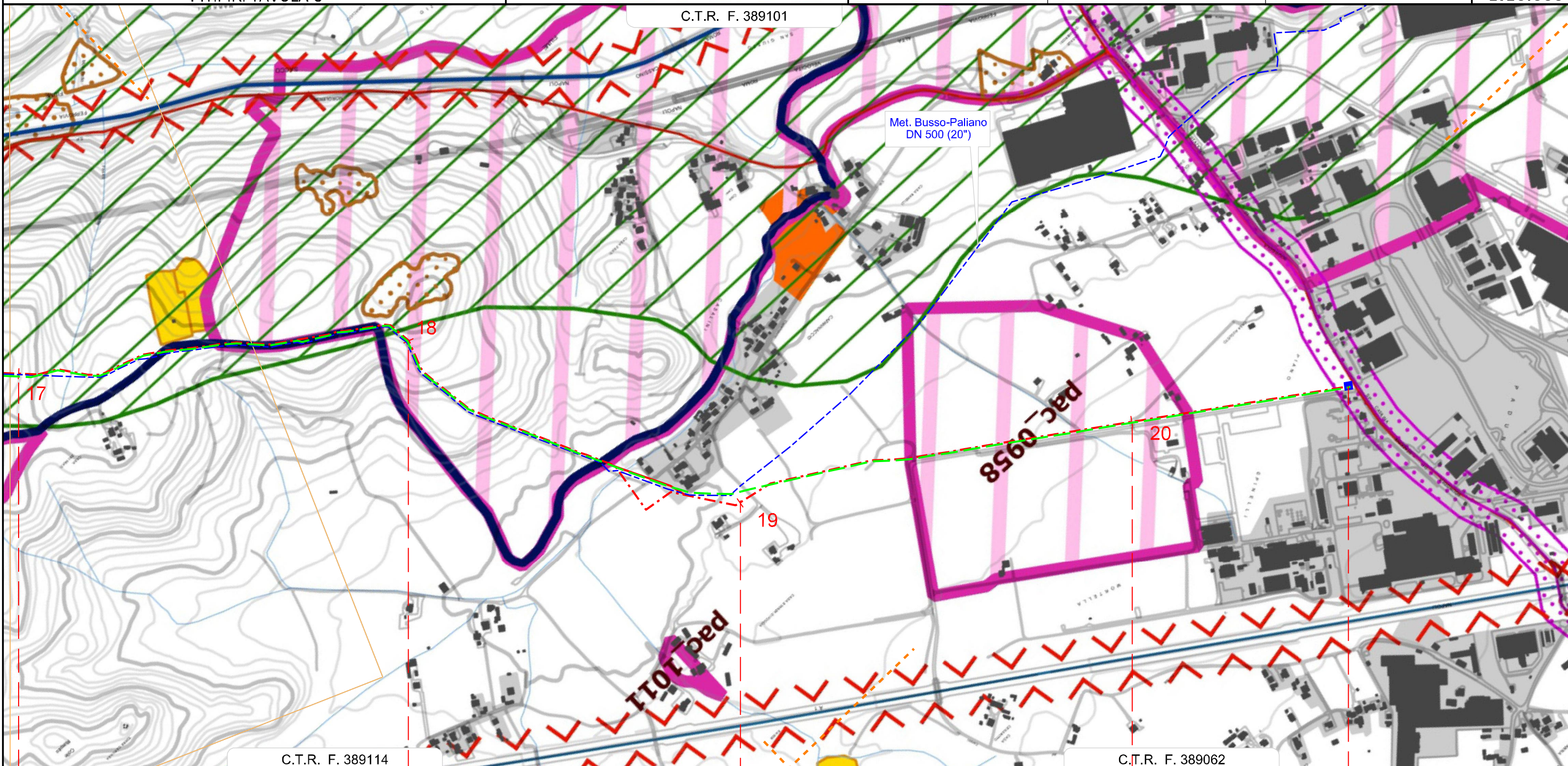
14		15		16		17	
FERENTINO		ANAGNI		SGURGOLA			
FROSINONE		FROSINONE		FROSINONE			
S.C. In Terra	S.C. Via Tofe	S.P. N°159	S.C. In Terra			S.C. Via Colle Rusdillo	
<p>P.I.D.I. N° 11 DN 250 (10") PROG. km 15+330</p>							

Il presente disegno e' di proprieta' aziendale - La societa' tutelera' i propri diritti a termine di legge.

"RIFACIMENTO GASDOTTO PATRICA - ANAGNI"
 DN 250 (10") DP 75 bar
 DA NODO 3260 A NODO 4010 ED OPERE CONNESSE
 STRUMENTI DI TUTELA E PIANIFICAZIONE REGIONALI
 P.T.P.R. TAVOLA C



0	01/07/2023	EMISSIONE	LEARDI	LEARDI	SGI	Foglio 6 di 6 Scala 1:10.000
INDICE	DATA	REVISIONI	ELABORATO	VERIFICATO	APPROVATO	
Proprietario		Progettista		Dis. PG-D-1004/C		Comm. 5738



17	18	19	20	20+560
SGURGOLA	ANAGNI	SGURGOLA	ANAGNI	
FROSINONE	FROSINONE	FROSINONE	FROSINONE	



Il presente disegno e' di proprieta' aziendale - La societa' tutelera' i propri diritti a termine di legge.