

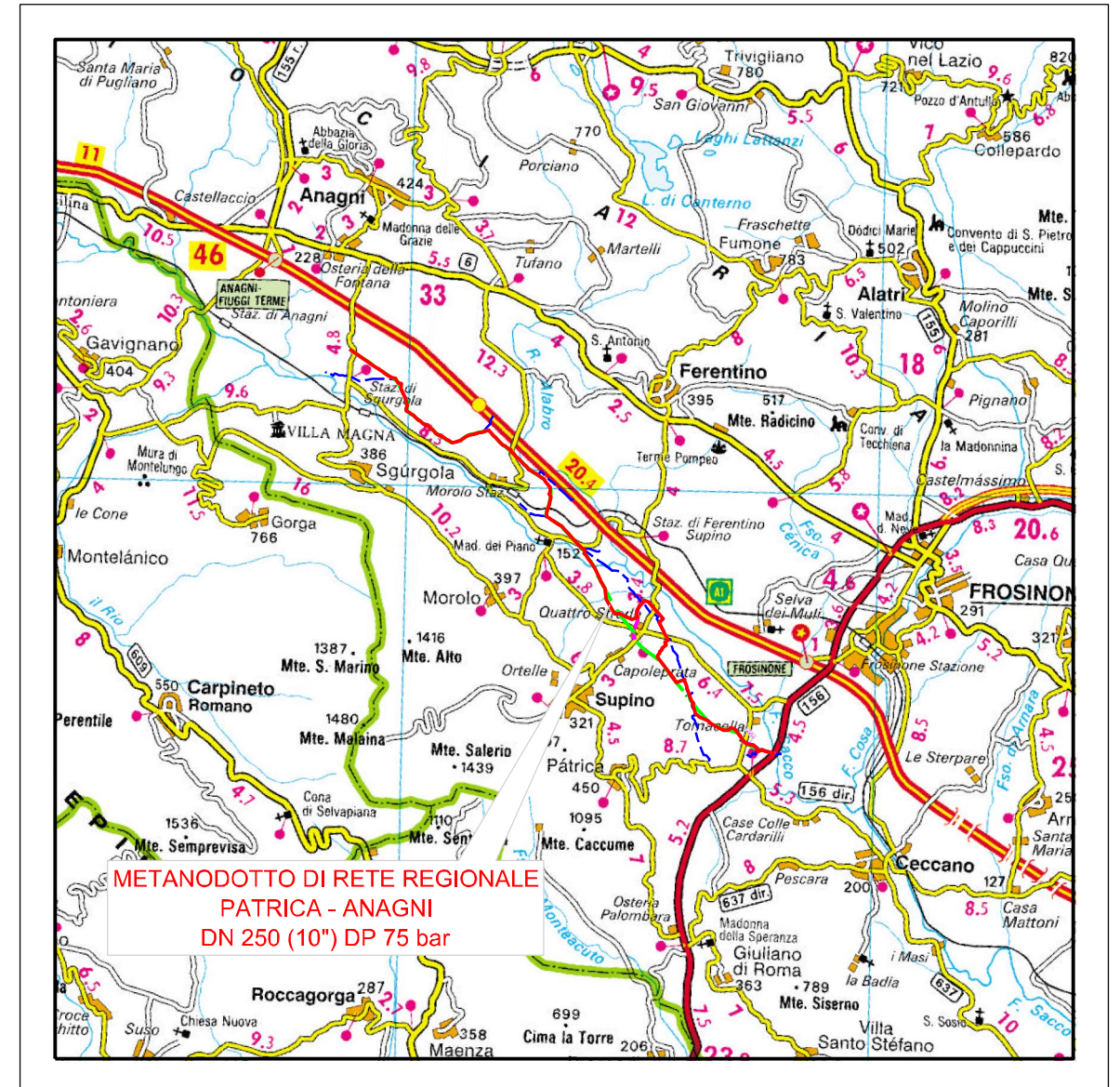
LEGENDA

SIMBOLOGIA CARTOGRAFICA

- - - - - Metanodotto in Progetto
- — — — — Altri Metanodotti in Progetto
- - - - - Metanodotto da Dismettere
- - - - - Metanodotto Esistente
- - - - - Limiti Fogli C.T.R.
- ▨▨▨▨▨▨ Gallerie, Tunnel, Mini-Microtunnel, Raise Boring e T.O.C.
- - ■ - - - Impianti di linea in progetto
- ▬▬▬▬▬▬ Strada di accesso agli impianti
- - ■ - - - Impianti di linea da Rimuovere
- - ■ - - - Impianti di linea su rete in esercizio

SIMBOLOGIA TEMATICA

- Art. 142 lettera c): Fiumi e corsi d'acqua e relative fasce di rispetto (150 m)
- Art. 142 lettera g): boschi
- Punti archeologici tipicizzati (Art. 46 PTRP)
- Area di rispetto punti archeologici
- — — — — Linee archeologiche tipizzate
- Area di rispetto linee archeologiche
- Aree archeologiche

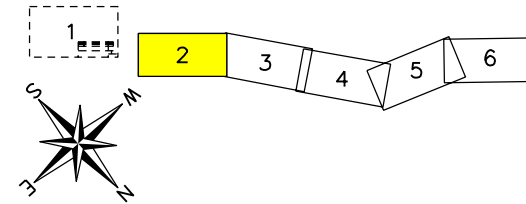


INQUADRAMENTO CARTOGRAFICO 1/200.000

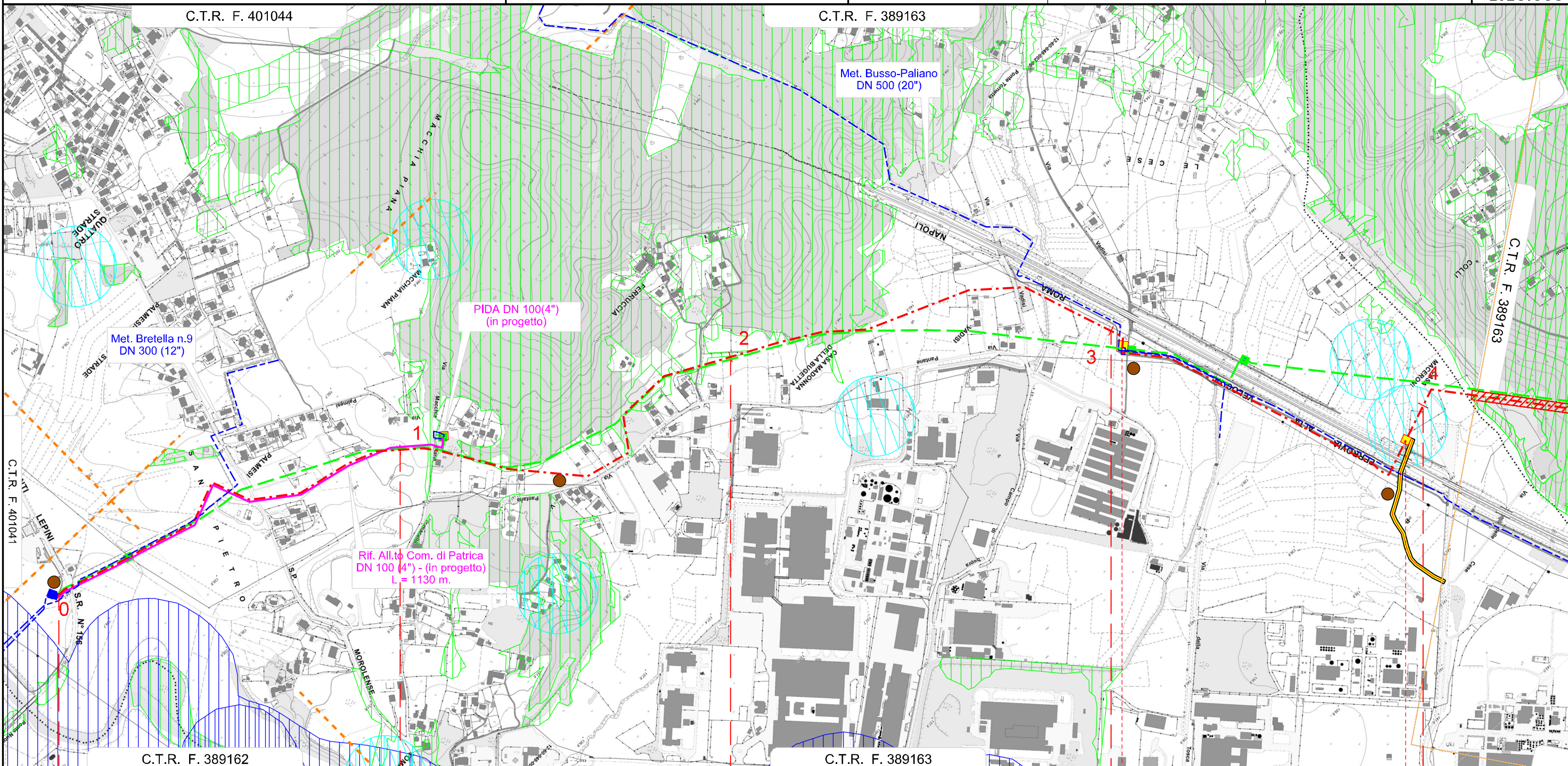
Progressiva chilometrica	n.	n.
Comuni	COMUNE	
Province	PROVINCIA	
Impianti	TIPO-N.-PROG.	TIPO-N.-ESISTENTE DA MODIFICARE
Attraversamenti principali	Nome Tipo	
Attraversamenti Trenchless		
Allargamenti Fascia di Lavoro	An°	
Strade – Piazzole Stoccaggio Tubi	Pn° Accesso Impianti	

0	01/07/2023	EMISSIONE	LEARDI	LEARDI	SGI
Rev.	Data	Descrizione	Disegn.	Contr.	Approv.
Proprietario					
"RIFACIMENTO GASDOTTO PATRICA - ANAGNI" DN 250 (10") DP 75 bar DA NODO 3260 A NODO 4010 ED OPERE CONNESSE			COMMESSA 5738	UNITA' 001	
CARTA DEI VINCOLI PAESAGGISTICI (D.Lgs. 42/04)			DISEGNO PG-D-1009	REVISIONE 0	
			Fg. 1 DI	6	
			SCALA	1:10.000	

"RIFACIMENTO GASDOTTO PATRICA - ANAGNI"
 DN 250 (10") DP 75 bar
 DA NODO 3260 A NODO 4010 ED OPERE CONNESSE
 CARTA DEI VINCOLI PAESAGGISTICI (D.Lgs. 42/04)



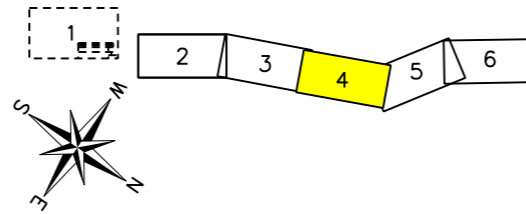
0	01/07/2023	EMISSIONE	LEARDI	LEARDI	SGI	Foglio 2 di 6 Scala 1:10.000
INDICE	DATA	REVISIONI	ELABORATO	VERIFICATO	APPROVATO	
Proprietario		Progettista		Dis.		
				PG-D-1009		
				Comm. 5738		



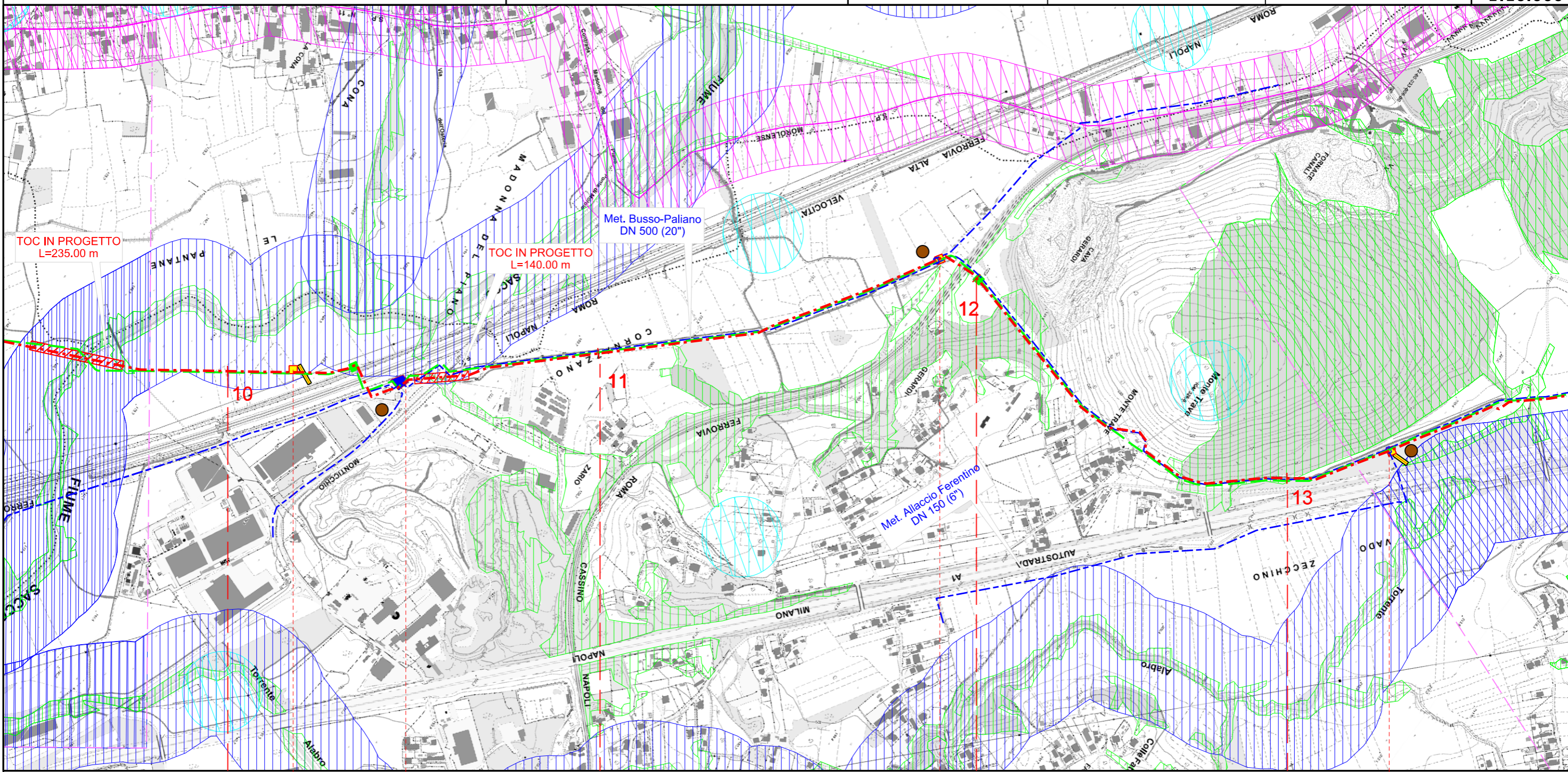
0	1	2	3	4
PATRICA		PATRICA		PATRICA
FROSINONE		FROSINONE		SUPINO
P.I.L. N° 1 DN 250 (10") PROG. km 0+000		P.I.L. N° 2 DN 250 (10") PROG. km 3+060		P.I.L. N° 3 DN 250 (10") PROG. km 3+900
S.S. N° 156	1° Attrav. S.P. N° 11	Via Macchia Piana-Tomacelle	S.C. Via Vadisi	Fosso Vacisci o Torretta
			S.C. Via Vadisi	Fosso della Vadisi o della Tosca
				1° Attrav. TAV ROMA-NAPOLI
	A1	A2	A3	A4
				A5
				A6
				A7
P1		P2	P3	P4

Il presente disegno e' di proprieta' aziendale - La societa' tutelera' i propri diritti a termine di legge.

"RIFACIMENTO GASDOTTO PATRICA - ANAGNI"
 DN 250 (10") DP 75 bar
 DA NODO 3260 A NODO 4010 ED OPERE CONNESSE
 CARTA DEI VINCOLI PAESAGGISTICI (D.Lgs. 42/04)



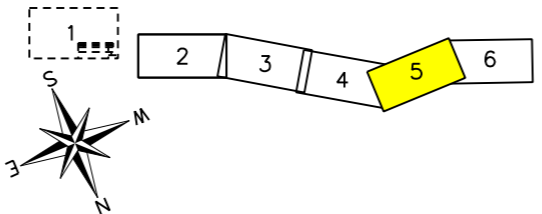
0	01/07/2023	EMISSIONE	LEARDI	LEARDI	SGI	Foglio 4 di 6
INDICE	DATA	REVISIONI	ELABORATO	VERIFICATO	APPROVATO	
Proprietario		Progettista		Dis. PG-D-1009		Scala 1:10.000
				Comm. 5738		



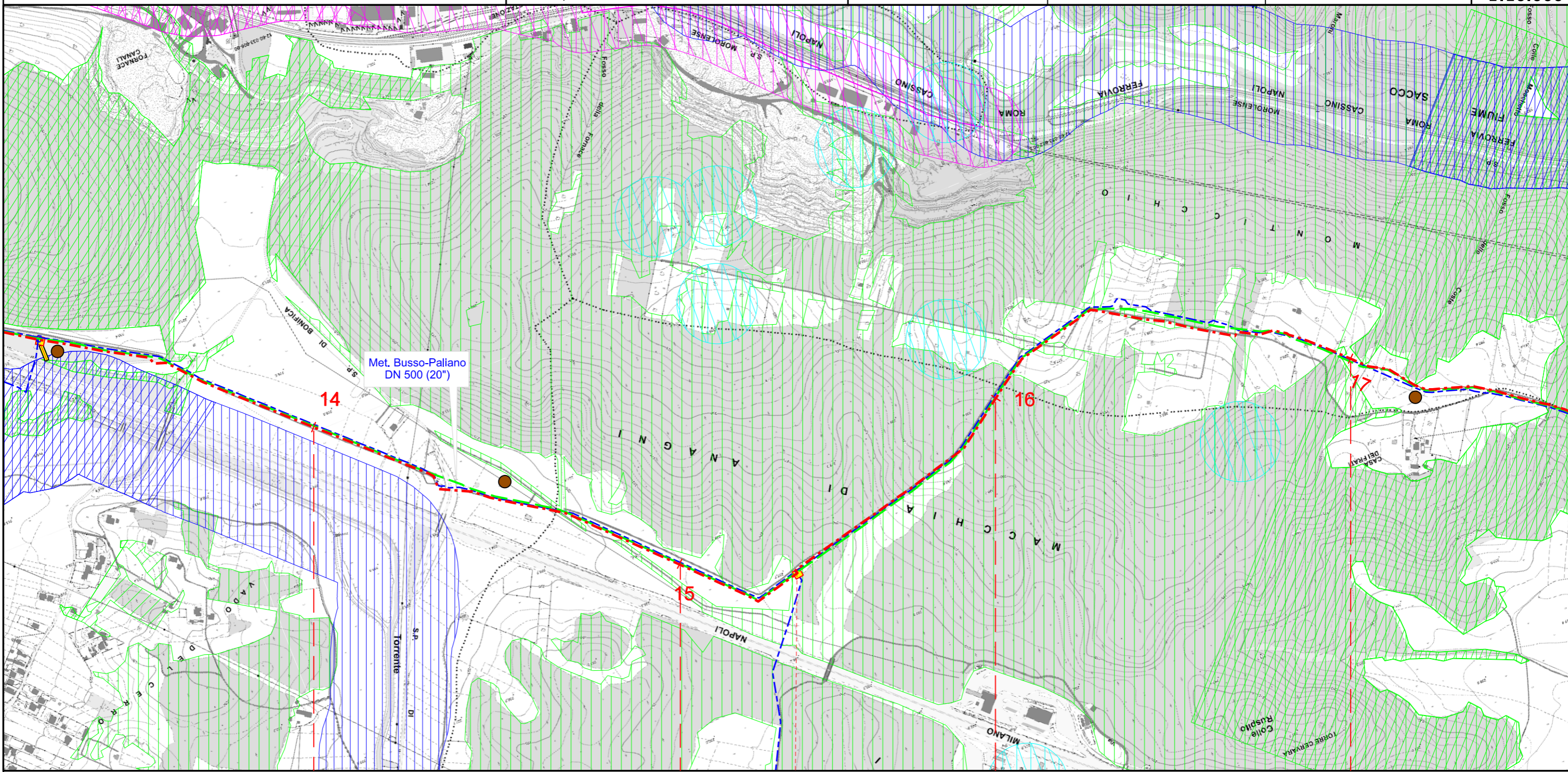
10		11		12		13	
SUPINO	FERENTINO	FERENTINO	FERENTINO	FERENTINO	FERENTINO	FERENTINO	FERENTINO
FROSINONE	FROSINONE	FROSINONE	FROSINONE	FROSINONE	FROSINONE	FROSINONE	FROSINONE
FIUME SACCO	P.I.L. N° 7 DN 250 (10") PROG. km 10+160	P.I.L. N° 8 DN 250 (10") PROG. km 10+510	P.I.L. N° 9 DN 250 (10") PROG. km 11+890	P.I.L. N° 10 DN 250 (10") PROG. km 13+270			
	4° Attrav. TAV ROMA-NAPOLI	S.P. N° 122	S.C. Via Cornazzano	S.C. In Terra	Attrav. FS ROMA-CASSINO-NAPOLI	S.C. In Terra	S.C. Via Tote
		Fosso detto Vado Zarlo					
	A17	A18	A19	A20	A21	A22	A23
		P8				P9	P10

Il presente disegno e di proprietà aziendale - La società tutelera i propri diritti a termine di legge.

"RIFACIMENTO GASDOTTO PATRICA - ANAGNI"
 DN 250 (10") DP 75 bar
 DA NODO 3260 A NODO 4010 ED OPERE CONNESSE
 CARTA DEI VINCOLI PAESAGGISTICI (D.Lgs. 42/04)



0	01/07/2023	EMISSIONE	LEARDI	LEARDI	SGI	Foglio 5 di 6
INDICE	DATA	REVISIONI	ELABORATO	VERIFICATO	APPROVATO	
Proprietario		Progettista		Dis. PG-D-1009		Scala 1:10.000
				Comm. 5738		



14		15		16		17	
FERENTINO		ANAGNI		SGURGOLA			
FROSINONE		FROSINONE		FROSINONE			
S.C. In Terra	S.C. Via Tofe	S.P. N°159	S.C. In Terra	P.I.D.I. N° 11 DN 250 (10") PROG. km 15+330		S.C. Via Colle Ruspito	
P10		P11		A24		P12	

Il presente disegno e di proprieta' aziendale - La societa' tutelera' i propri diritti a termine di legge.

