

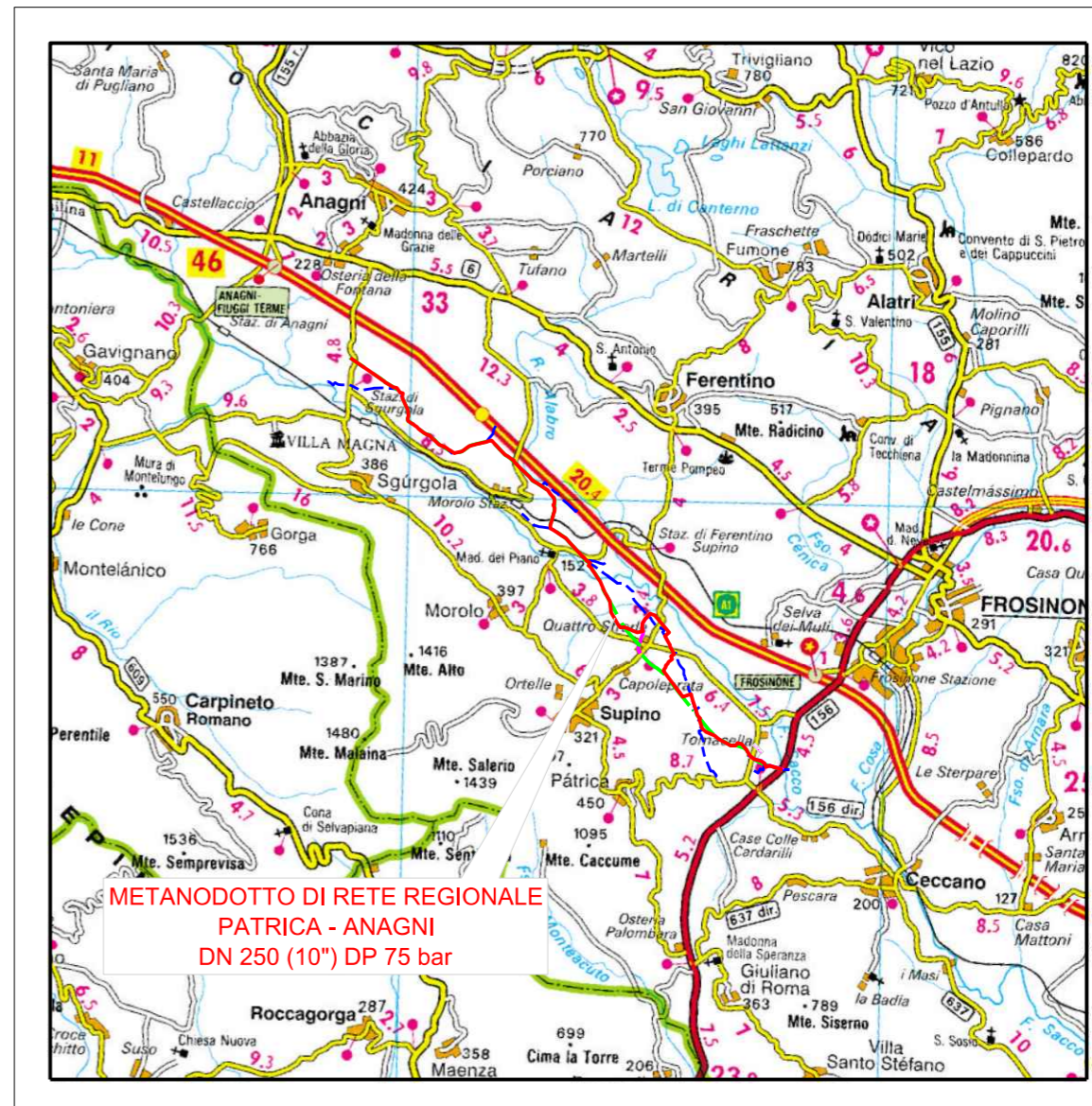
LEGENDA

SIMBOLOGIA CARTOGRAFICA

- - - - - Metanodotto in Progetto
- — — — — Altri Metanodotti in Progetto
- - - - - Metanodotto da Dismettere
- - - - - Metanodotto Esistente
- - - - - Limiti Fogli C.T.R.
- ▨▨▨▨▨▨ Gallerie, Tunnel, Mini-Microtunnel, Raise Boring e T.O.C.
- - [] - - Impianti di linea in progetto
- Strada di accesso agli impianti
- - [] - - Impianti di linea da Rimuovere
- - [] - - Impianti di linea su rete in esercizio

SIMBOLOGIA TEMATICA

- Arbusteto e macchia alta
- Bosco alveale e ripariale
- Castagneto
- Cerreta
- Pseudo - macchia
- Querceto a roverella

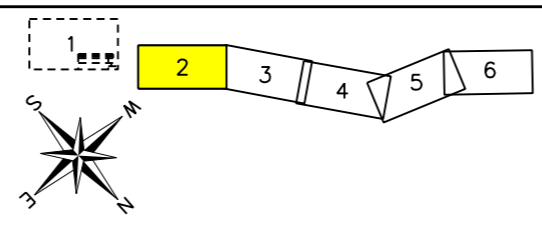


INQUADRAMENTO CARTOGRAFICO 1/200.000

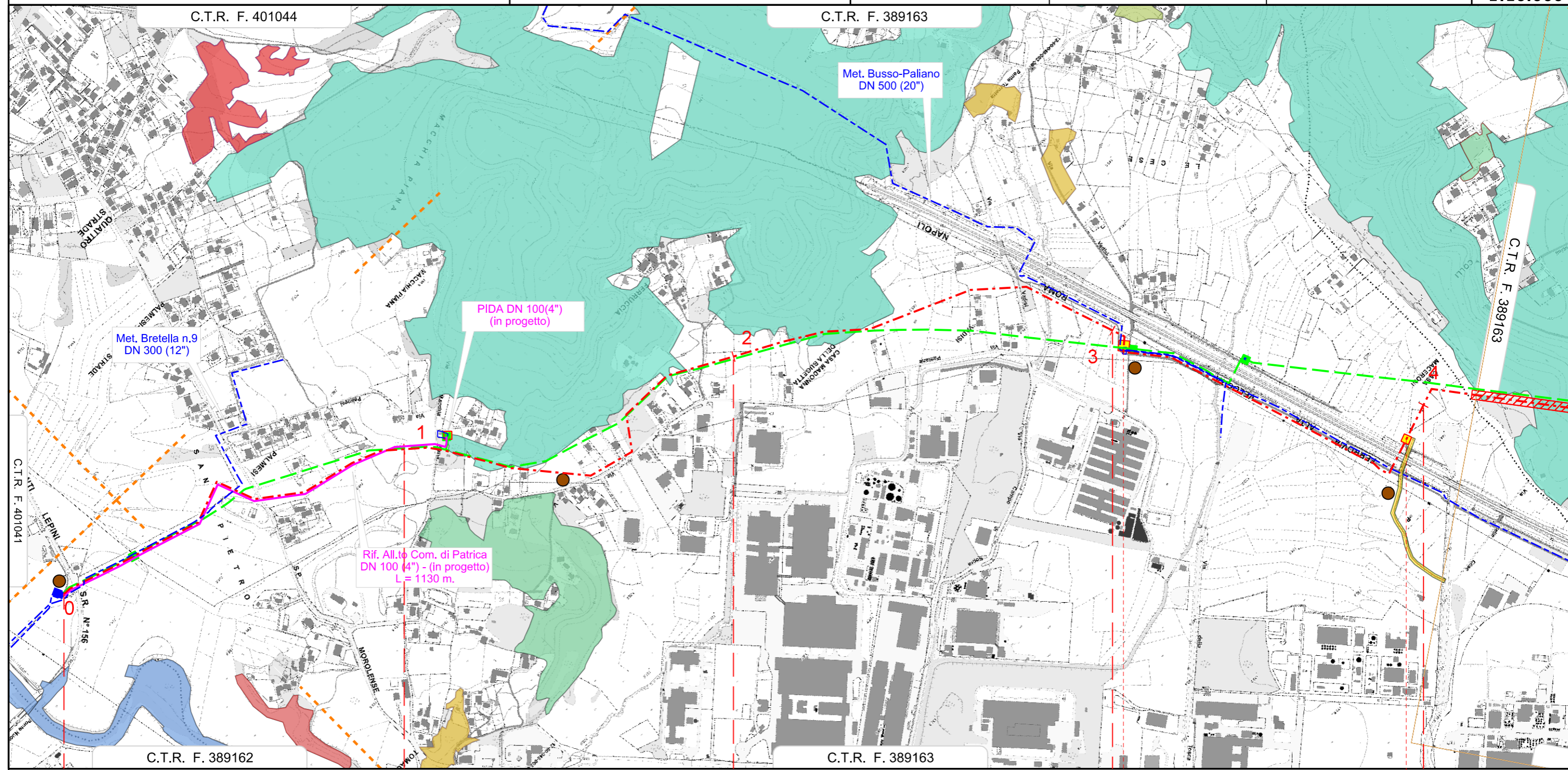
Progressiva chilometrica	n.	n.
Comuni	COMUNE	
Province	PROVINCIA	
Impianti	TIPO-N.-PROG.	TIPO-N.-ESISTENTE DA MODIFICARE
Attraversamenti principali	Nome Tipo	
Attraversamenti Trenchless		
Allargamenti Fascia di Lavoro	An°	
Strade - Piazzole Stoccaggio Tubi	Pn°	Accesso Impianti

0	01/07/2023	EMISSIONE				LEARDI	LEARDI	SGI	
Rev.	Data	Descrizione			Disegn.	Contr.	Approv.		
Proprietario			Progettista				COMMESSA	UNITA'	
"RIFACIMENTO GASDOTTO PATRICA - ANAGNI" DN 250 (10") DP 75 bar DA NODO 3260 A NODO 4010 ED OPERE CONNESSE							5738	001	
					DISEGNO		PG-D-1010		
					REVISIONE		0		
					Fg. 1 DI		6		
					CARTA DELLA VEGETAZIONE				
					SCALA		1:10.000		

"RIFACIMENTO GASDOTTO PATRICA - ANAGNI"
 DN 250 (10") DP 75 bar
 DA NODO 3260 A NODO 4010 ED OPERE CONNESSE
 CARTA DELLA VEGETAZIONE

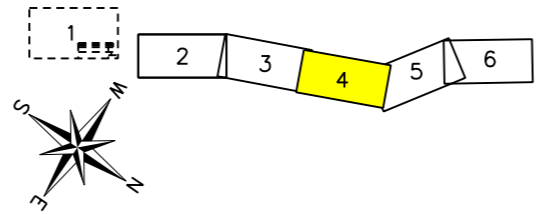


0	01/07/2023	EMISSIONE	LEARDI	LEARDI	SGI	Foglio 2 di 6
INDICE	DATA	REVISIONI	ELABORATO	VERIFICATO	APPROVATO	
Proprietario		Progettista		Dis.		Scala 1:10.000
				PG-D-1010		
				Comm. 5738		

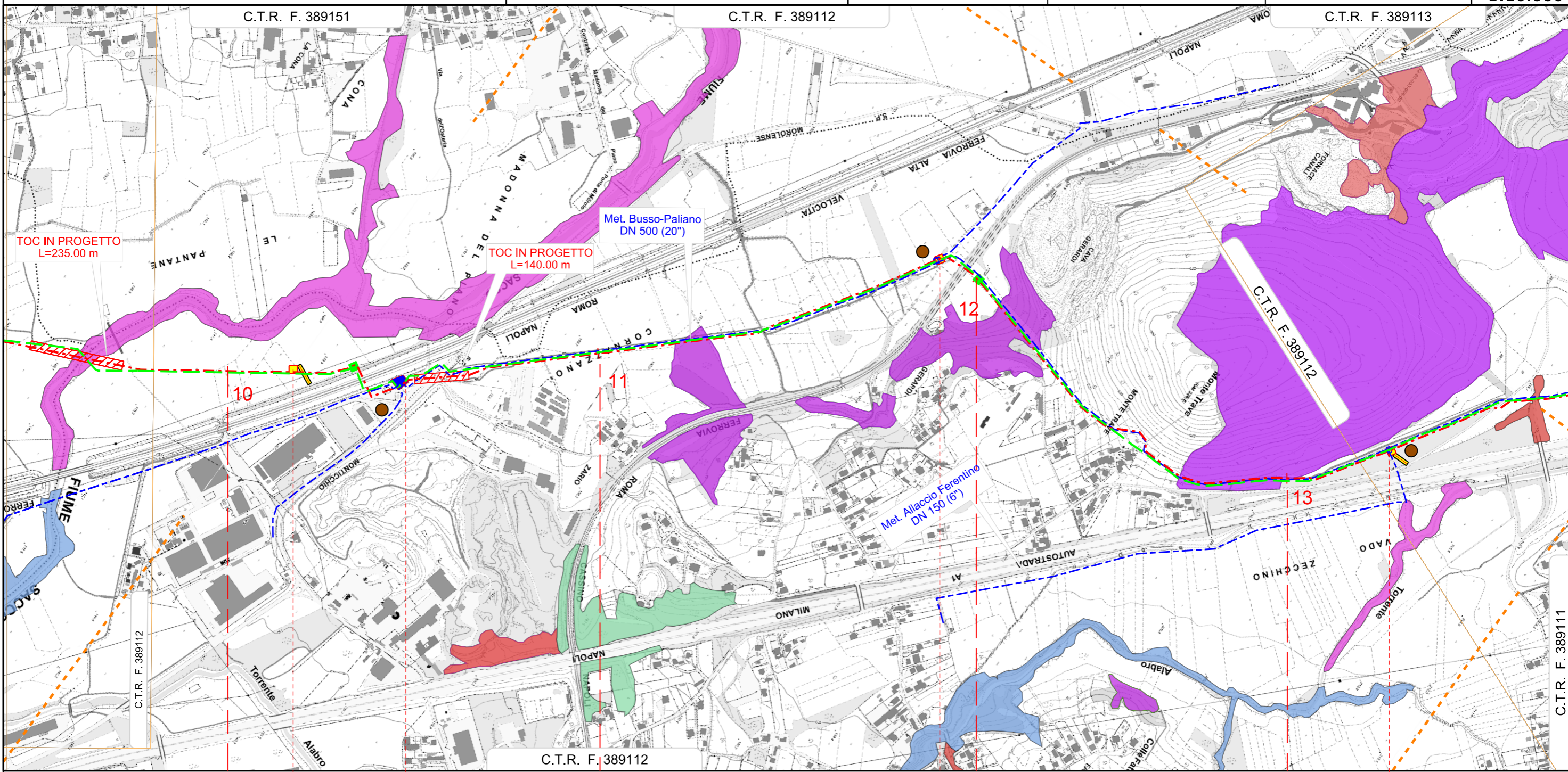


Il presente disegno e di proprietà aziendale - La società tutelerà i propri diritti a termine di legge.

"RIFACIMENTO GASDOTTO PATRICA - ANAGNI"
 DN 250 (10") DP 75 bar
 DA NODO 3260 A NODO 4010 ED OPERE CONNESSE
 CARTA DELLA VEGETAZIONE



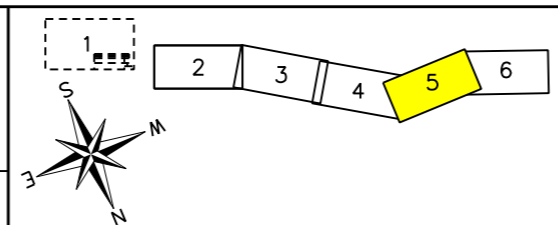
0	01/07/2023	EMISSIONE	LEARDI	LEARDI	SGI	Foglio 4 di 6
INDICE	DATA	REVISIONI	ELABORATO	VERIFICATO	APPROVATO	
Proprietario		Progettista		Dis.		Scala 1:10.000
				PG-D-1010		
				Comm. 5738		



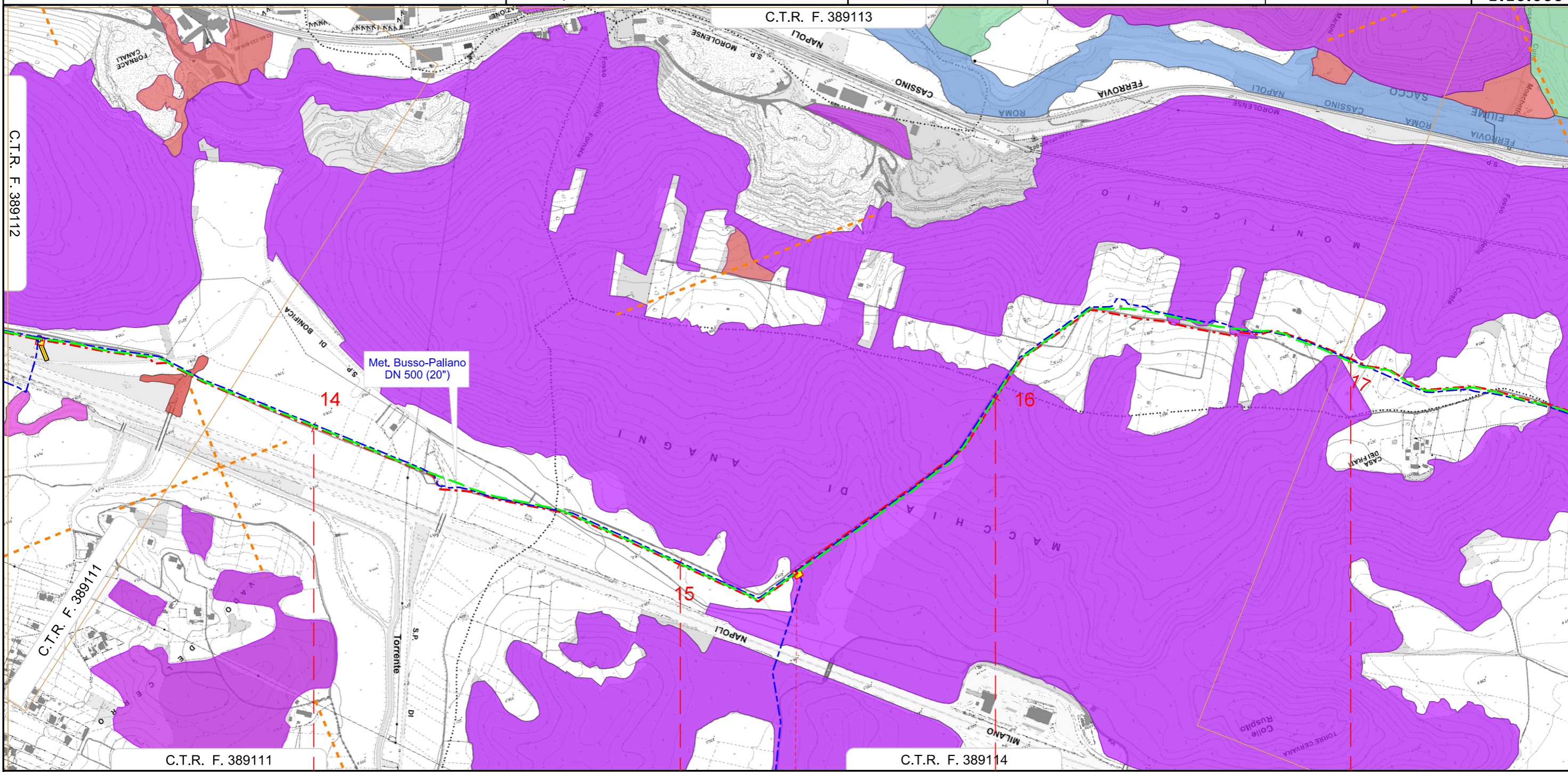
SUPINO		FERENTINO				FERENTINO		FERENTINO	
FROSINONE		FROSINONE				FROSINONE		FROSINONE	
FIUME SACCO		P.I.L. N° 7 DN 250 (10") PROG. km 10+160		P.I.L. N° 8 DN 250 (10") PROG. km 10+510		P.I.L. N° 9 DN 250 (10") PROG. km 11+890		P.I.L. N° 10 DN 250 (10") PROG. km 13+270	
4° Attrav. TAV ROMA-NAPOLI		S.P. N° 122		Fosso detto Vado Zarlo		S.C. In Terra		S.C. In Terra	
A17		A18		A19		A20		A21	
		P8				P9		A22	
								A23	
								P10	

Il presente disegno e di proprieta' aziendale - La societa' tutelera' i propri diritti a termine di legge.

"RIFACIMENTO GASDOTTO PATRICA - ANAGNI"
 DN 250 (10") DP 75 bar
 DA NODO 3260 A NODO 4010 ED OPERE CONNESSE
 CARTA DELLA VEGETAZIONE



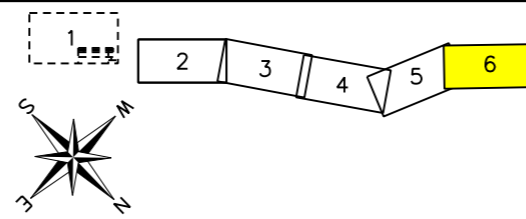
0	01/07/2023	EMISSIONE	LEARDI	LEARDI	SGI	Foglio 5 di 6
INDICE	DATA	REVISIONI	ELABORATO	VERIFICATO	APPROVATO	
Proprietario		Progettista		Dis. PG-D-1010		Scala 1:10.000
				Comm. 5738		



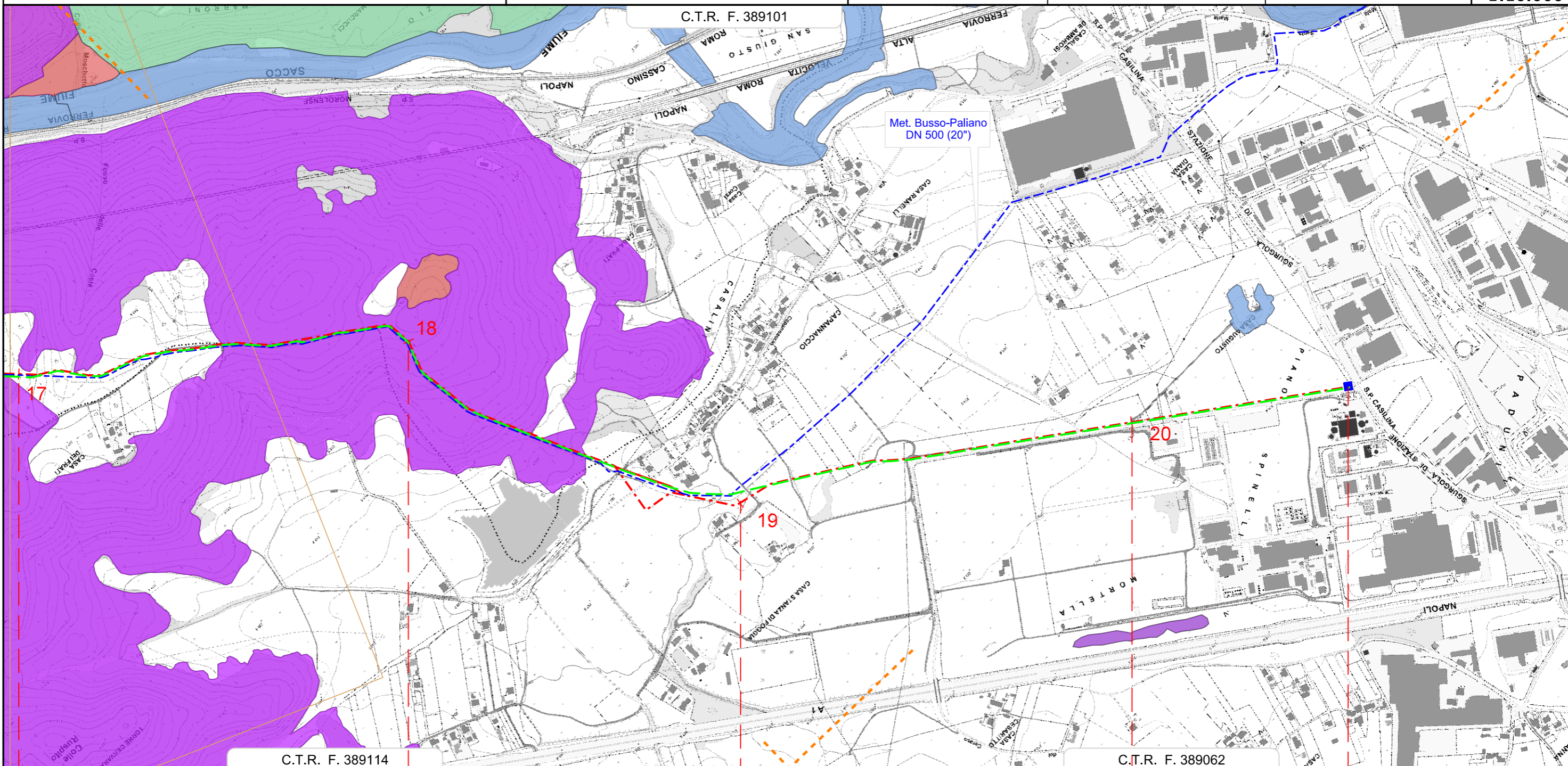
FERENTINO		ANAGNI		SGURGOLA	
FROSINONE		FROSINONE		FROSINONE	
S.C. In Terra	S.C. Via Tofe	S.P. N°159	S.C. In Terra	S.C. Via Colle Ruspito	
P10		P11		P12	

Il presente disegno e' di proprieta' aziendale - La societa' tutelera' i propri diritti a termine di legge.

"RIFACIMENTO GASDOTTO PATRICA - ANAGNI"
 DN 250 (10") DP 75 bar
 DA NODO 3260 A NODO 4010 ED OPERE CONNESSE
 CARTA DELLA VEGETAZIONE



0	01/07/2023	EMISSIONE	LEARDI	LEARDI	SGI	Foglio 6 di 6 Scala 1:10.000
INDICE	DATA	REVISIONI	ELABORATO	VERIFICATO	APPROVATO	
Proprietario		Progettista		Dis.		PG-D-1010
				Comm.		5738



17	18	19	20	20+560
SGURGOLA	ANAGNI	SGURGOLA	ANAGNI	
FROSINONE	FROSINONE	FROSINONE	FROSINONE	
1° Attrav. S.C. Via Colle Ruspito		2° Attrav. S.C. Via Colle Ruspito		S.C. Via Capanaccio
P.I.D.I. N° 12 DN 250 (10") PROG. km 20+560				

Il presente disegno e' di proprieta' aziendale - La societa' tutelera' i propri diritti a termine di legge.