

LEGENDA

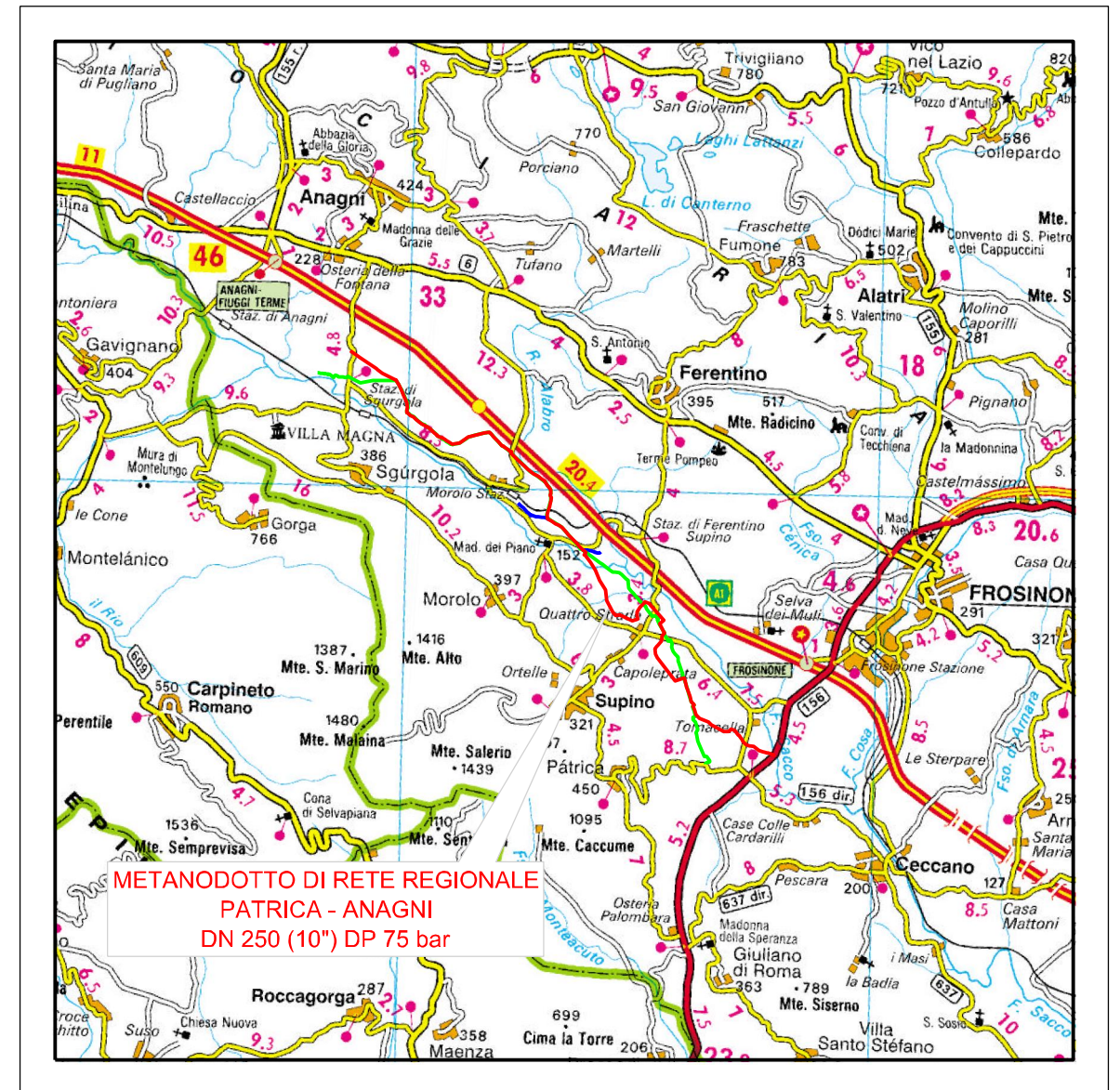
SIMBOLOGIA CARTOGRAFICA

- Metanodotto in Progetto
- Altri Metanodotti in Progetto
- Metanodotto da Dismettere
- Metanodotto Esistente
- Limiti Fogli C.T.R.
- Gallerie, Tunnel, Mini-Microtunnel, Raise Boring e T.O.C.
- Impianti di linea in progetto
- Strada di accesso agli impianti
- Impianti di linea da Rimuovere
- Impianti di linea su rete in esercizio

Beni del Patrimonio Naturale		
	sic_001	Zone a conservazione speciale Siti di interesse comunitario
	sin_001	Zone a conservazione speciale Siti di interesse nazionale
	sir_001	Zone a conservazione speciale Siti di interesse regionale
	zps_001	Zone a protezione speciale (Conservazione locale selvatica)
	apv_001	Ambiti di protezione delle attività venatorie (L.N.V. Bandite, Z.A.C., Z.R.C., P.C.)
	of_001	Oasi faunistiche incluse nell'elenco ufficiale delle Aree Protette
	zci_001	Zone a conservazione indiretta
	sp_001	Schema del Piano Regionale dei Parchi
	sp_001	Schema del Piano Regionale dei Parchi Particolari
	dic_001	Paesoli, rocce, aree nude (Carta dell'Uso del Suolo)
	geo_001	Reticolo idrografico
	geo_001	Geositi (ambiti geologici e geomorfologici) Anzani
	geo_001	Geositi (ambiti geologici e geomorfologici) Particolari
	bnl_001	Filari alberature

Beni del Patrimonio Culturale		
	bpu_001	Beni della Lista del patrimonio mondiale dell'UNESCO (beni culturali)
	ara_001	Beni del patrimonio archeologico Area
	arp_001	Beni del patrimonio archeologico Particolari - fascia di rispetto 100 mt.
	ca_001	Centri antichi, necropoli, abitati
	va_001	Viabilità antica
	sam_001	Beni del patrimonio monumentale storico e architettonico Area
	spr_001	Beni del patrimonio monumentale storico e architettonico Particolari - fascia di rispetto 100 mt.
	pv_001	Parchi, giardini e ville storiche
	vs_001	Viabilità e infrastrutture storiche
	sac_001	Beni areali
	spc_001	Beni puntuali
	cc_001	Beni areali
	lc_001	Beni puntuali
	cp_001	Beni lineari
	ca_001	Viabilità di grande comunicazione
	cl_001	Ferrovie
		Grandi infrastrutture (aerporti, porti e centri intermodali)
		Tessuto urbano
		Aree ricreative interne al tessuto urbano (parchi urbani, aree sportive, campi, etc.)

Ambiti prioritari per i progetti di conservazione, recupero, riqualificazione, gestione e valorizzazione del paesaggio regionale		
Art. 143 DLgs. 42/2004		
	pac_001	Punti di vista
		Percorsi panoramici
		Parchi archeologici e culturali
		Sistema agrario a carattere permanente
		Aree con fenomeni di frazionamenti fondiari e processi insediativi diffusi
		Discariche, depositi, cave



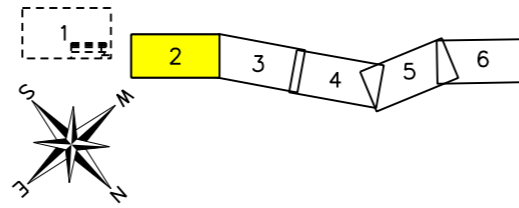
INQUADRAMENTO CARTOGRAFICO 1/200.000

Progressiva chilometrica		n.
Comuni		n.
Province		
Impianti		TIPO - NOME
Attraversamenti principali		Nome Tipo
Tratto in Rimozione		
Tratto da lasciare in opera e intasare		
Tratto di rimozione tubo di linea e intasamento tubo di protezione		

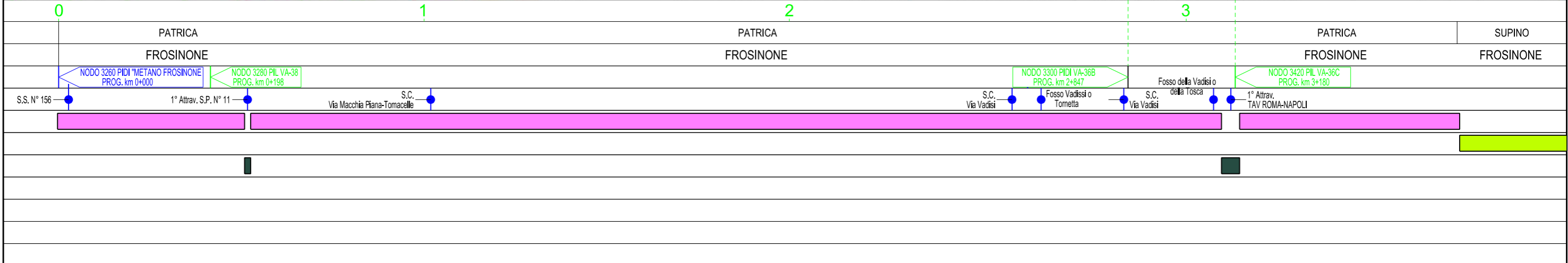
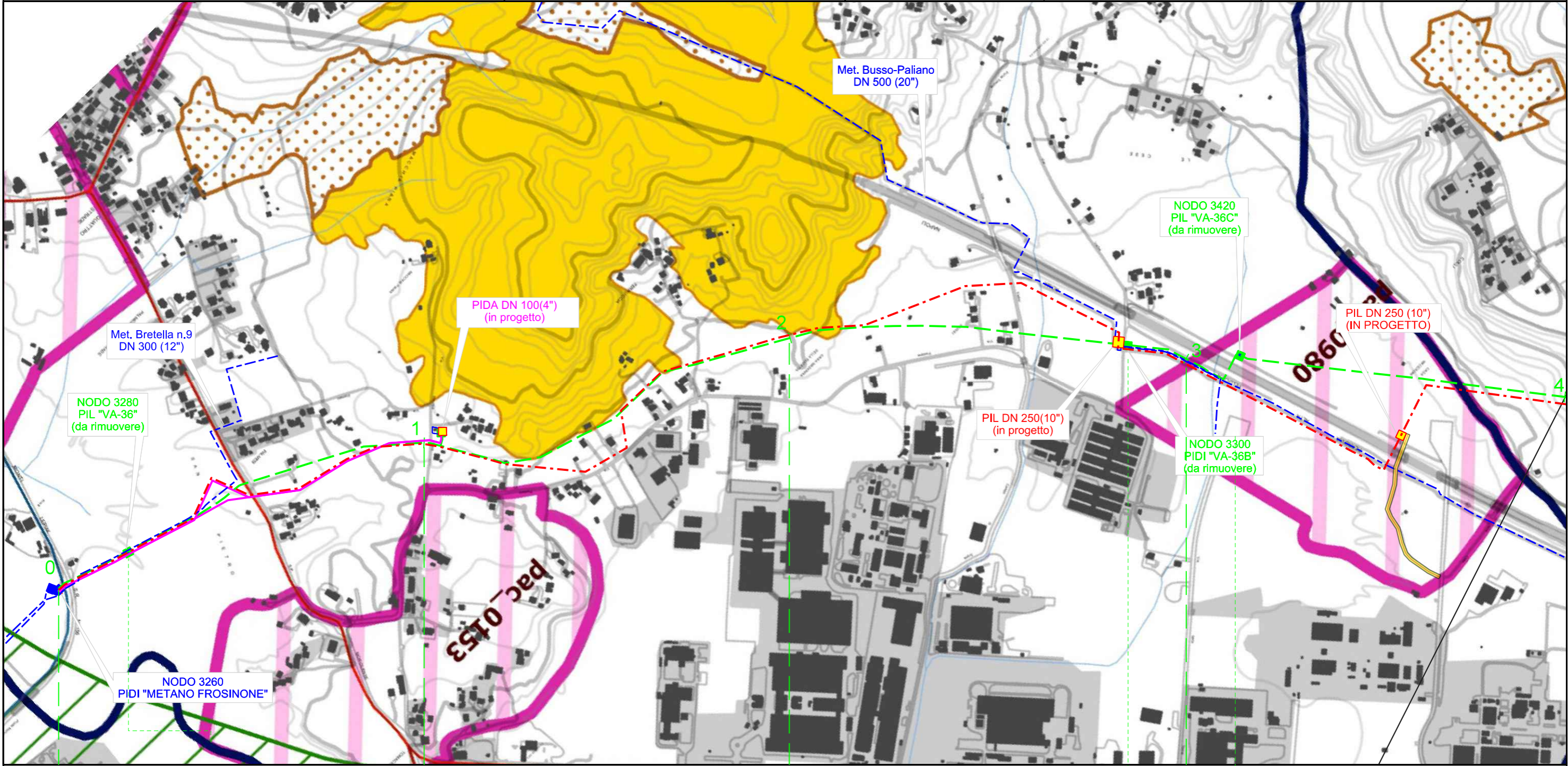
0	01/07/2023	EMISSIONE				LEARDI	LEARDI	SGI
Rev.	Data	Descrizione			Disegn.	Contr.	Approv.	
Proprietario				Progettista			COMMESSA	UNITA'
"RIFACIMENTO GASDOTTO PATRICA - ANAGNI"							5738	001
DN 250 (10") DP 75 bar -							DISEGNO PG-D-1032/C	
DA NODO 3260 A NODO 4010 ED OPERE CONNESSE							REVISIONE 0	
DISMISSIONE CONDOTTA ESISTENTE							Fg. 1 DI	6
STRUMENTI DI TUTELA E PIANIFICAZIONE REGIONALI - P.T.P.R. TAVOLA C							SCALA	1:10.000

Il presente disegno è di proprietà aziendale - La società tutelera i propri diritti a termine di legge.

"RIFACIMENTO GASDOTTO PATRICA - ANAGNI"
 DN 250 (10") DP 75 bar
 DA NODO 3260 A NODO 4010 ED OPERE CONNESSE
 DISMISSIONE CONDOTTA ESISTENTE
 STRUMENTI DI TUTELA E PIANIFICAZIONE REGIONALI
 P.T.P.R. TAVOLA C

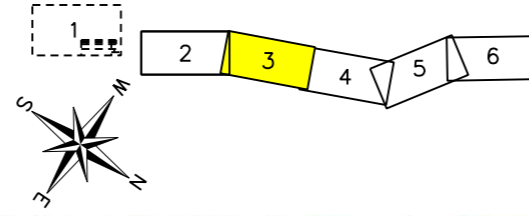


0	01/07/2023	EMISSIONE	LEARDI	LEARDI	SGI	Foglio 2 di 6
INDICE	DATA	REVISIONI	ELABORATO	VERIFICATO	APPROVATO	
Proprietario		Progettista		Dis.		Scala 1:10.000
				PG-D-1032/C		
				Comm. 5738		

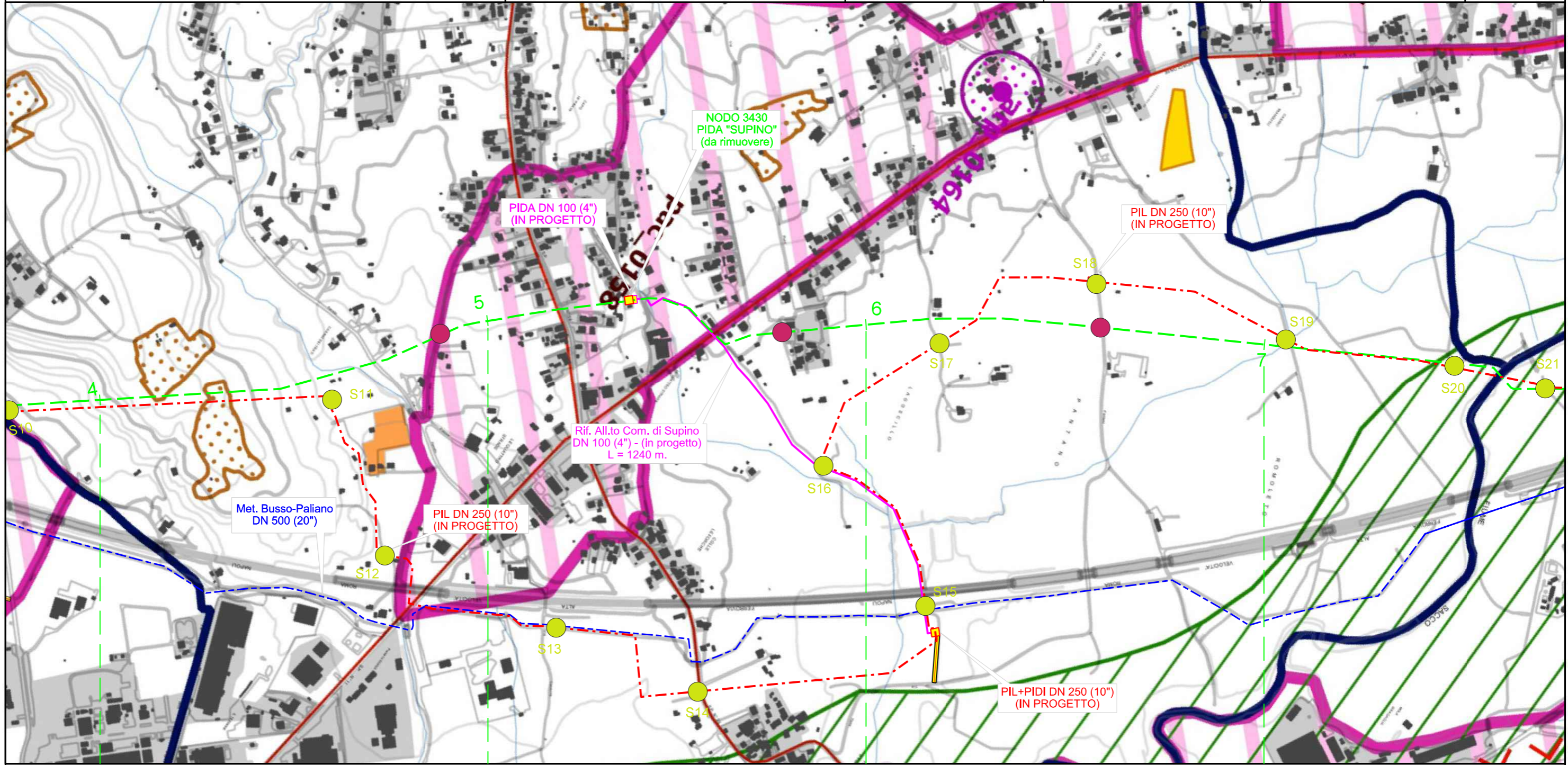


Il presente disegno e' di proprieta' aziendale - La societa' tutelera' i propri diritti a termine di legge.

"RIFACIMENTO GASDOTTO PATRICA - ANAGNI"
 DN 250 (10") DP 75 bar
 DA NODO 3260 A NODO 4010 ED OPERE CONNESSE
 DISMISSIONE CONDOTTA ESISTENTE
 STRUMENTI DI TUTELA E PIANIFICAZIONE REGIONALI
 P.T.P.R. TAVOLA C



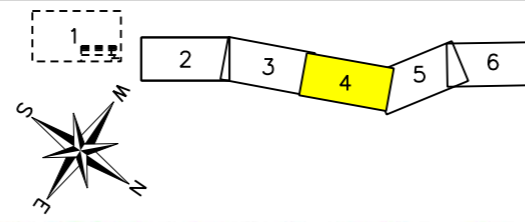
0	01/07/2023	EMISSIONE	LEARDI	LEARDI	SGI	Foglio 3 di 6
INDICE	DATA	REVISIONI	ELABORATO	VERIFICATO	APPROVATO	
Proprietario		Progettista		Dis. PG-D-1032/C		Scala 1:10.000
				Comm. 5738		



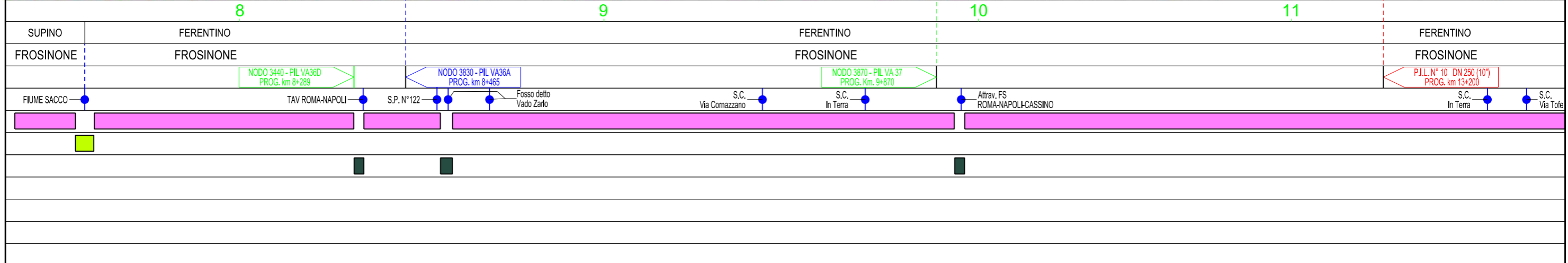
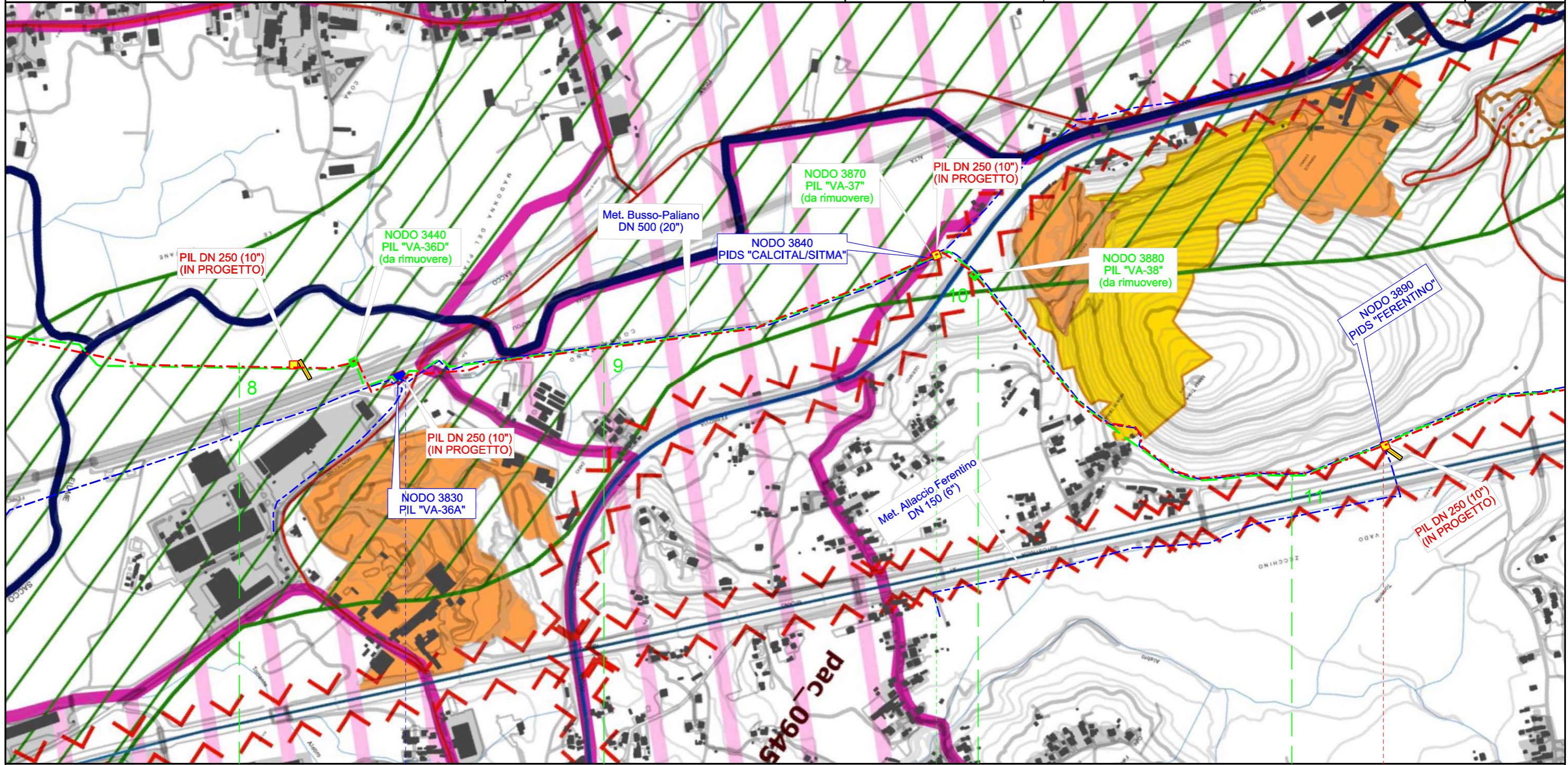
SUPINO		SUPINO		SUPINO		FERENTINO
FROSINONE		FROSINONE		FROSINONE		
	Fosso le Brece	S.C. Via Farneto	S.C. Via Del Pratone	S.P. N.53	S.P. N°11	VIA DEL PANTANO
						Fosso detto Forma o Masello
						S.C. In Terra
						S.C. In Terra
						FIUME SACCO

Il presente disegno e' di proprieta' aziendale - La societa' tutelera' i propri diritti a termine di legge.

"RIFACIMENTO GASDOTTO PATRICA - ANAGNI"
 DN 250 (10") DP 75 bar
 DA NODO 3260 A NODO 4010 ED OPERE CONNESSE
 DISMISSIONE CONDOTTA ESISTENTE
 STRUMENTI DI TUTELA E PIANIFICAZIONE REGIONALI
 P.T.P.R. TAVOLA C

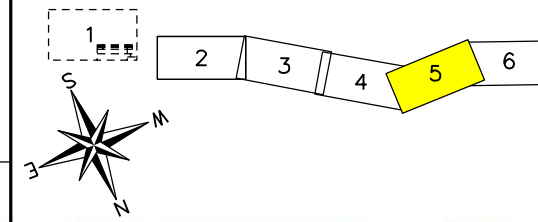


0	01/07/2023	EMISSIONE	LEARDI	LEARDI	SGI	Foglio 4 di 6
INDICE	DATA	REVISIONI	ELABORATO	VERIFICATO	APPROVATO	
Proprietario		Progettista		Dis. PG-D-1032/C		Scala 1:10.000
				Comm. 5738		



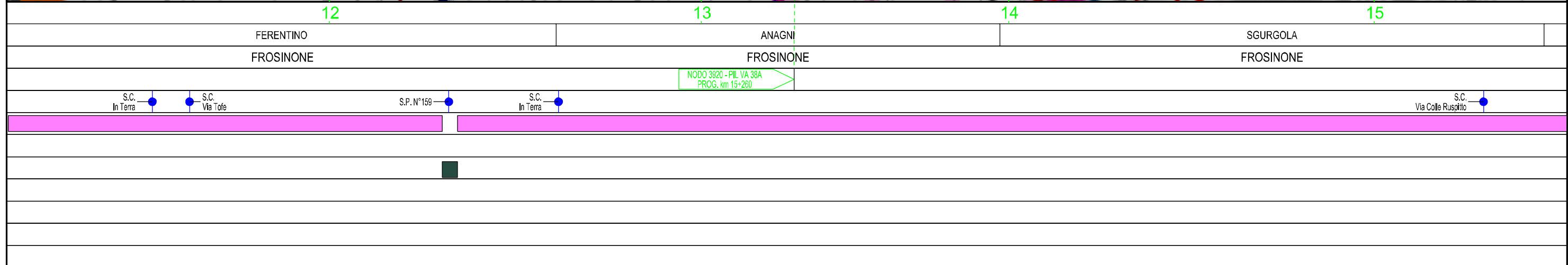
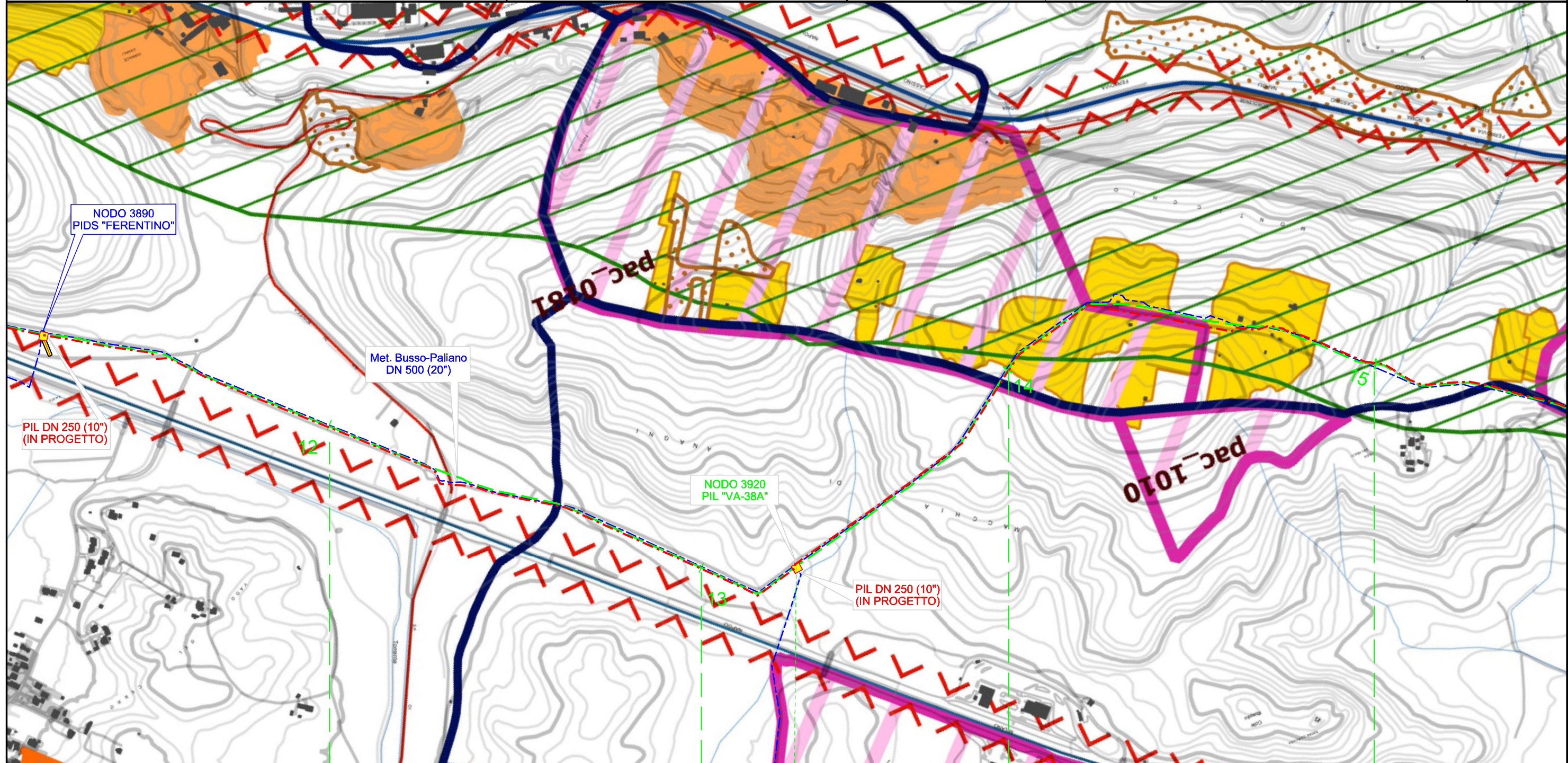
Il presente disegno e' di proprieta' aziendale - La societa' tutelera' i propri diritti a termine di legge.

"RIFACIMENTO GASDOTTO PATRICA - ANAGNI"
 DN 250 (10") DP 75 bar
 DA NODO 3260 A NODO 4010 ED OPERE CONNESSE
 DISMISSIONE CONDOTTA ESISTENTE
 STRUMENTI DI TUTELA E PIANIFICAZIONE REGIONALI
 P.T.P.R. TAVOLA C

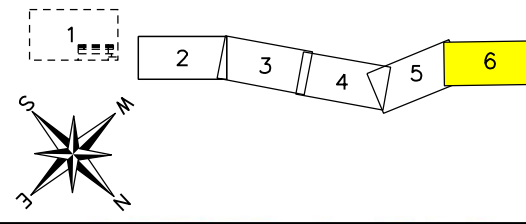


0	01/07/2023	EMISSIONE	LEARDI	LEARDI	SGI
INDICE	DATA	REVISIONI	ELABORATO	VERIFICATO	APPROVATO
Proprietario		Progettista			
			Dis.	PG-D-1032/C	
			Comm.	5738	

Foglio
5
 di 6
 Scala
1:10.000

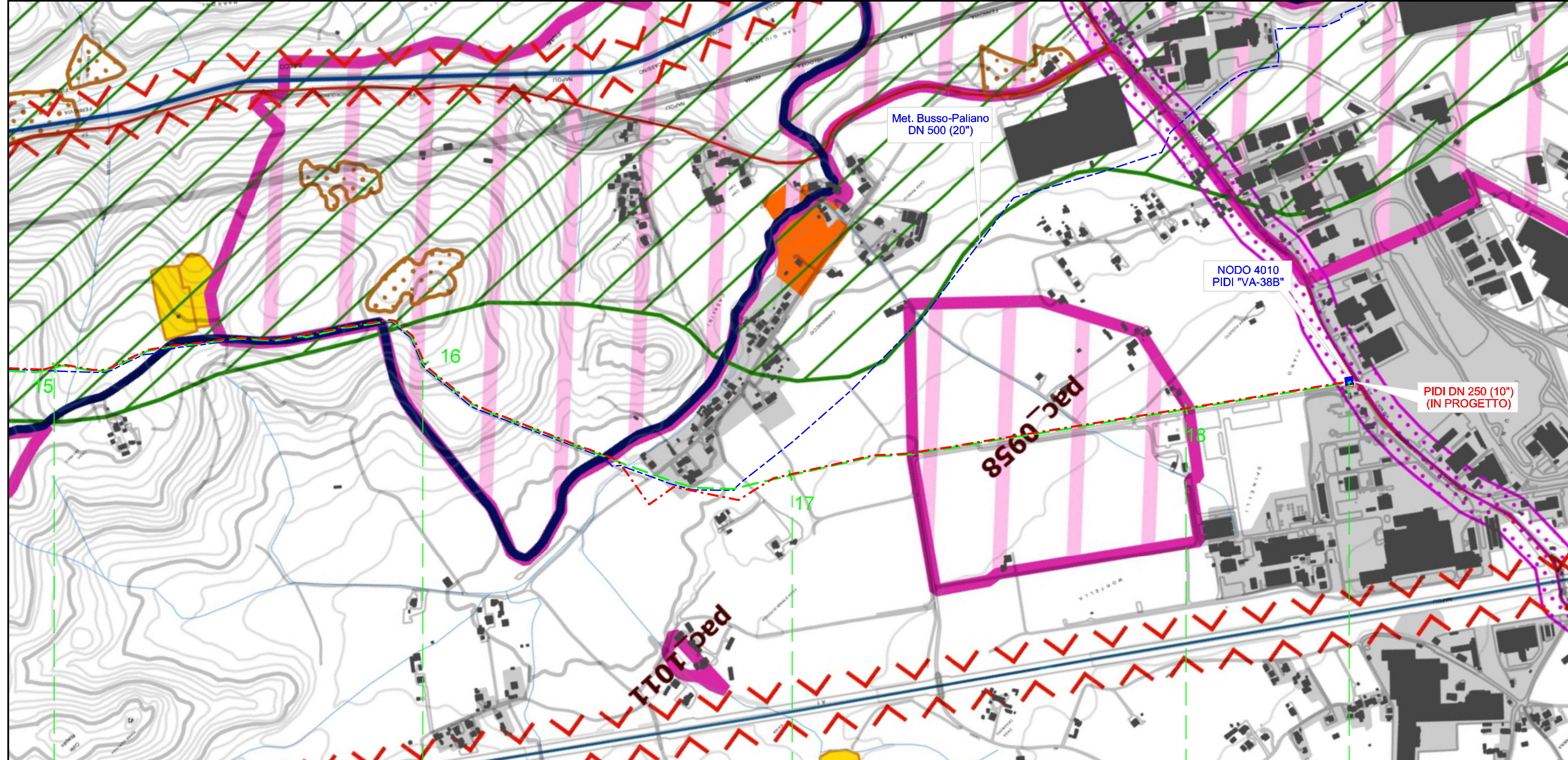


"RIFACIMENTO GASDOTTO PATRICA - ANAGNI"
 DN 250 (10") DP 75 bar
 DA NODO 3260 A NODO 4010 ED OPERE CONNESSE
 DISMISSIONE CONDOTTA ESISTENTE
 STRUMENTI DI TUTELA E PIANIFICAZIONE REGIONALI
 P.T.P.R. TAVOLA C




0	01/07/2023	EMISSIONE	LEARDI	LEARDI	SGI
INDICE	DATA	REVISIONI	ELABORATO	VERIFICATO	APPROVATO
Proprietario		Progettista			
			Dis.	PG-D-1032/C	
			Comm.	5738	

Foglio
6
 di 6
 Scala
1:10.000



15	16	17	18	18+415
SGURGOLA	ANAGNI	SGURGOLA	ANAGNI	
FROSINONE	FROSINONE	FROSINONE	FROSINONE	



Il presente disegno e' di proprieta' aziendale - La societa' tutelera' i propri diritti a termine di legge.