

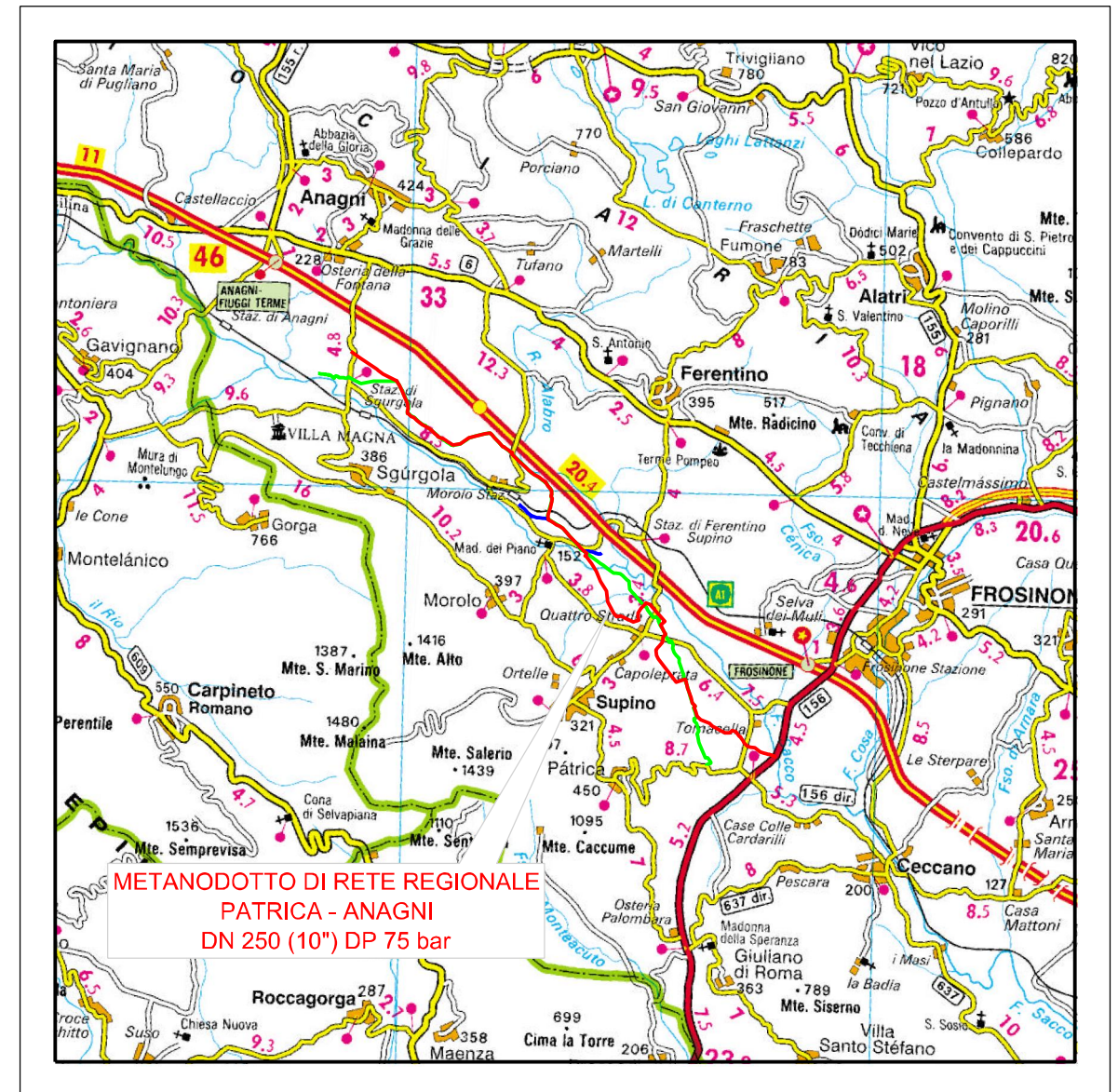
LEGENDA

SIMBOLOGIA CARTOGRAFICA

- - - - - Metanodotto in Progetto
- — — — — Altri Metanodotti in Progetto
- - - - - Metanodotto da Dismettere
- - - - - Metanodotto Esistente
- - - - - Limiti Fogli C.T.R.
- ▨▨▨▨▨ Gallerie, Tunnel, Mini-Microtunnel, Raise Boring e T.O.C.
- - ■ - - - Impianti di linea in progetto
- ▬▬▬▬▬ Strada di accesso agli impianti
- - ■ - - - Impianti di linea da Rimuovere
- - ■ - - - Impianti di linea su rete in esercizio

SIMBOLOGIA TEMATICA ZONIZZAZIONE URBANISTICA

- | | | |
|--|---|---|
| <p>PATRICA</p> <ul style="list-style-type: none"> ZONA AGRICOLA ZONA C ZONA F1 - SERVIZI PRIVATI ZONA E - ZONA AGRICOLA ZONA V1 - VERDE DI RISPETTO (INEDIFICABILE) Zona D ASI | <p>SUPINO</p> <ul style="list-style-type: none"> PEEP P - STRADE VERDE DI RISPETTO FASCIA DI RISPETTO A PROTEZIONE DEI CORSI D'ACQUA ZONA A DESTINAZIONE PRODUTTIVA - DISCIPLINATE DALL'ART. 16 DELLE N.T.A. DEL PIANO TERRITORIALE GENERALE A.S.I. ZONA A SERVIZI - DISCIPLINATE DALL'ART. 17 DELLE N.T.A. DEL PIANO TERRITORIALE GENERALE A.S.I. ZONE VERDE DI RISPETTO - DISCIPLINATE DALL'ART. 19 DELLE N.T.A. DEL PIANO TERRITORIALE GENERALE A.S.I. VIABILITA' IN PROGETTO P - PARCHEGGI | <p>FERENTINO</p> <ul style="list-style-type: none"> ZONA AGRICOLA ZONA Ec - ZONE BOSCADE ZONA Eb - CRINALI E FASCE DI SALVAGUARDIA ALLE ZONE BOSCADE ZONA Da - AMBITO PRODUTTIVO ASI <p>ANAGNI</p> <ul style="list-style-type: none"> ZONA E4 - TERRENI BOSCATI AREE BOSCADE VINCOLO DEI BOSCHI H1 - VINCOLO DI INEDIFICAZIONE VINCOLO IDROGEOLOGICO ZONA AGRICOLA ZONA D1 - ZONA MISTA (PIANO ASI) ZONA E2 - ZONA AGRICOLA VINCOLATA |
|--|---|---|

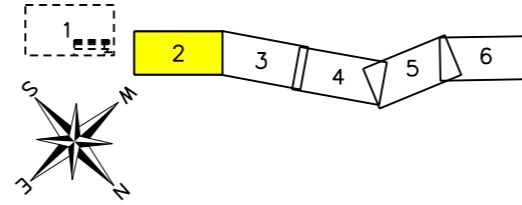


INQUADRAMENTO CARTOGRAFICO 1/200.000


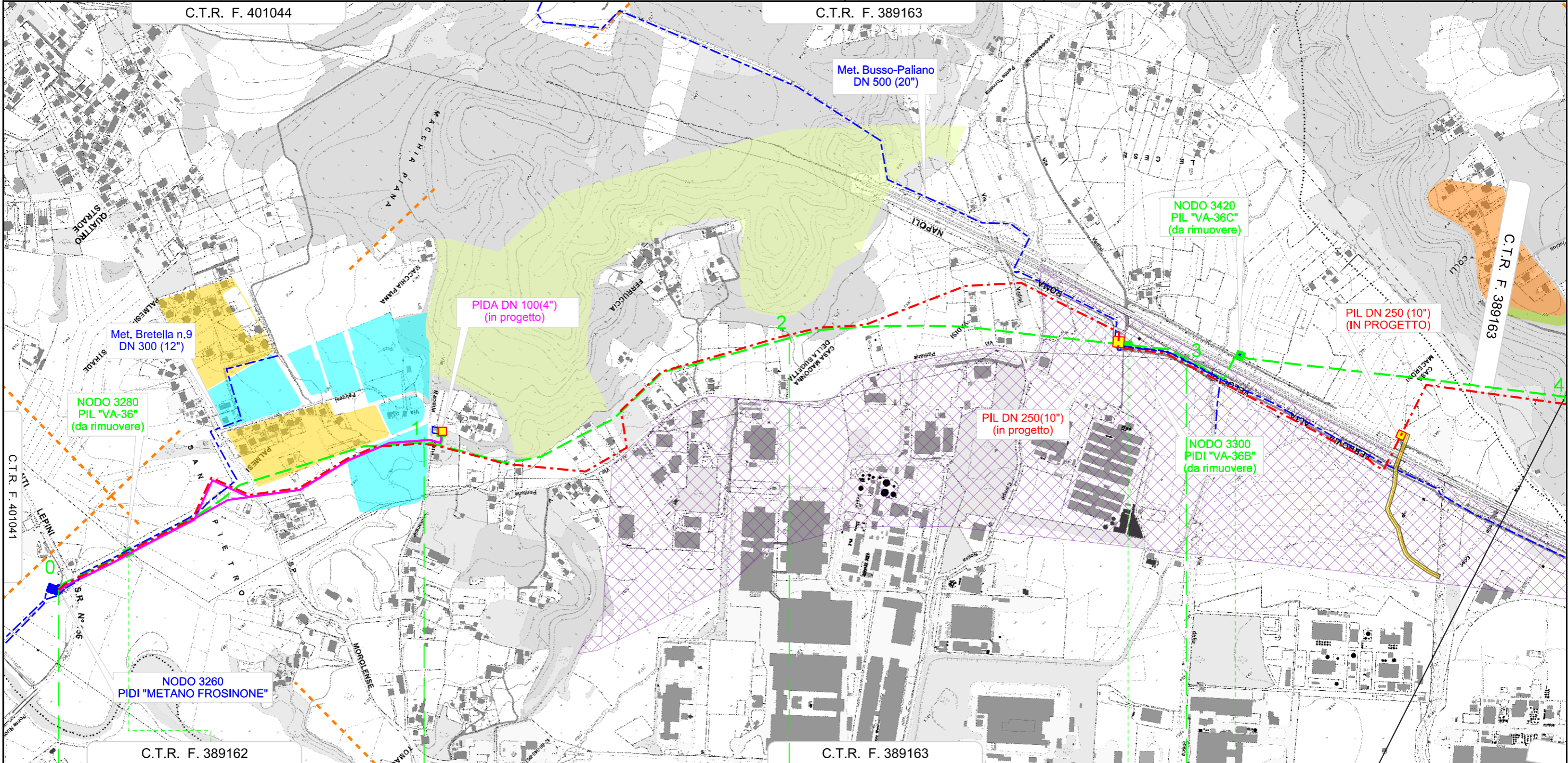
Progressiva chilometrica	n.	n.
Comuni	COMUNE	
Province	PROVINCIA	
Impianti	TIPO - NOME	
Attraversamenti principali	Nome Tipo	
Tratto in Rimozione		
Tratto da lasciare in opera e intasare		
Tratto di rimozione tubo di linea e intasamento tubo di protezione		

0	01/07/2023	EMISSIONE				
Rev. Data	Descrizione			Disegn.	Contr.	Approv.
Proprietario	Progettista			COMMESSA	UNITA'	
				5738	001	
"RIFACIMENTO GASDOTTO PATRICA - ANAGNI" DN 250 (10") DP 75 bar - DA NODO 3260 A NODO 4010 ED OPERE CONNESSE				DISEGNO	PG-D-1034	
DISMISSIONE CONDOTTA ESISTENTE				REVISIONE	0	
CARTA MOSAICO DEI P.R.G.				Fg. 1 DI	6	
				SCALA	1:10.000	

"RIFACIMENTO GASDOTTO PATRICA - ANAGNI"
 DN 250 (10") DP 75 bar
 DA NODO 3260 A NODO 4010 ED OPERE CONNESSE
 DISMISSIONE CONDOTTA ESISTENTE
 CARTA MOSAICO DEI P.R.G.

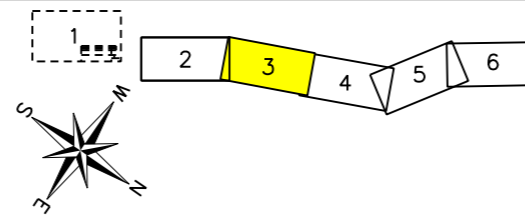


0	01/07/2023	EMISSIONE	LEARDI	LEARDI	SGI	Foglio
INDICE	DATA	REVISIONI	ELABORATO	VERIFICATO	APPROVATO	2
Proprietario	Progettista		Dis. PG-D-1034			di 6
			Comm. 5738			Scala
					-	1:10.000



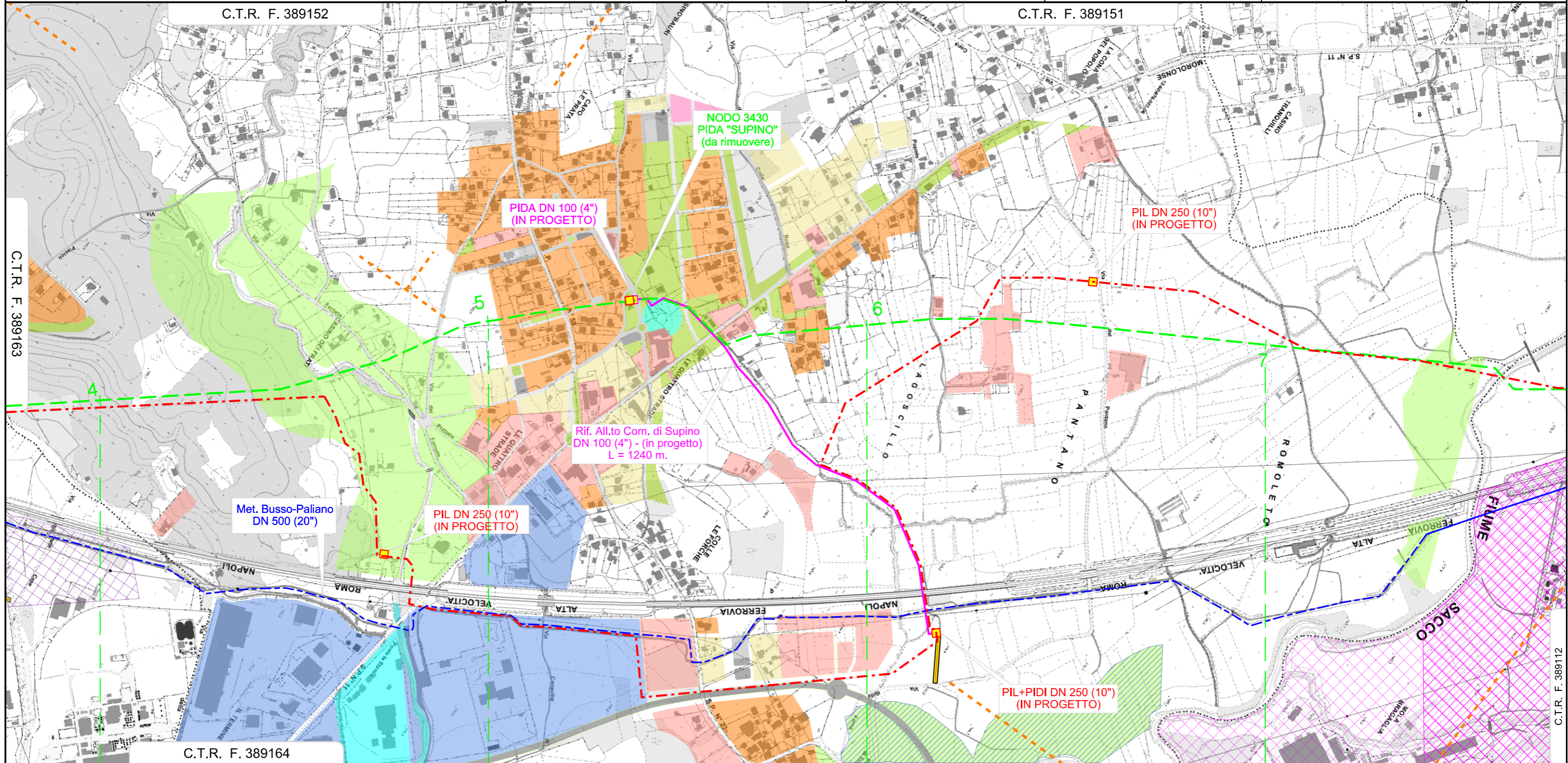
Il presente disegno e di proprietà aziendale - La società 'tutelera' i propri diritti a termine di legge.

"RIFACIMENTO GASDOTTO PATRICA - ANAGNI"
 DN 250 (10") DP 75 bar
 DA NODO 3260 A NODO 4010 ED OPERE CONNESSE
 DISMISSIONE CONDOTTA ESISTENTE
 CARTA MOSAICO DEI P.R.G.



0	01/07/2023	EMISSIONE	LEARDI	LEARDI	SGI
INDICE	DATA	REVISIONI	ELABORATO	VERIFICATO	APPROVATO
Proprietario		Progettista		Dis. PG-D-1034	
Società Gasdottr Italia S.p.A.		LEARDI		Comm. 5738	

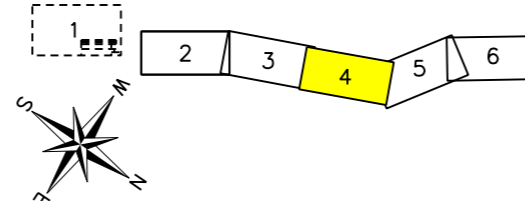
Foglio
3
 di 6
 Scala
1:10.000



4	5	6	7
SUPINO	SUPINO	SUPINO	FERENTINO
FROSINONE	FROSINONE	FROSINONE	FROSINONE
Fosso le Breccie	S.C. Via Farneto	S.C. Via Del Pratone	S.P. N.53
S.P. N°11	VIA DEL PANTANO	Fosso detto Forma o Masello	S.C. In Terra
S.C. In Terra	S.C. In Terra	FIUME SACCO	

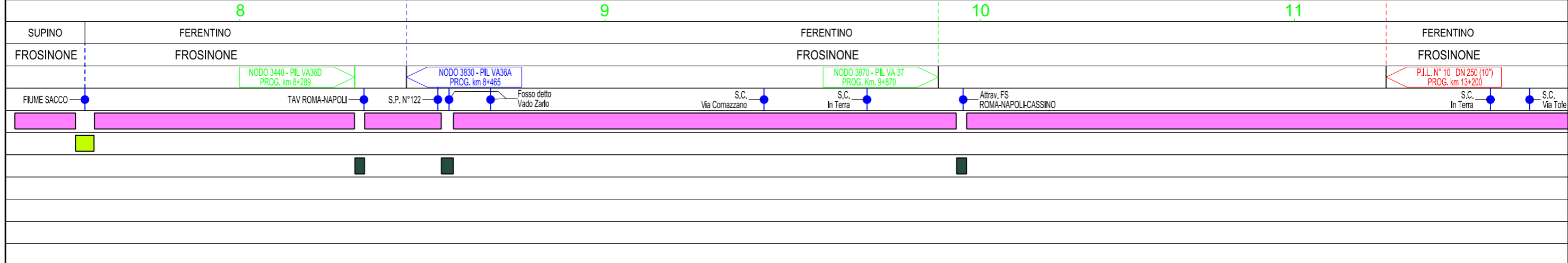
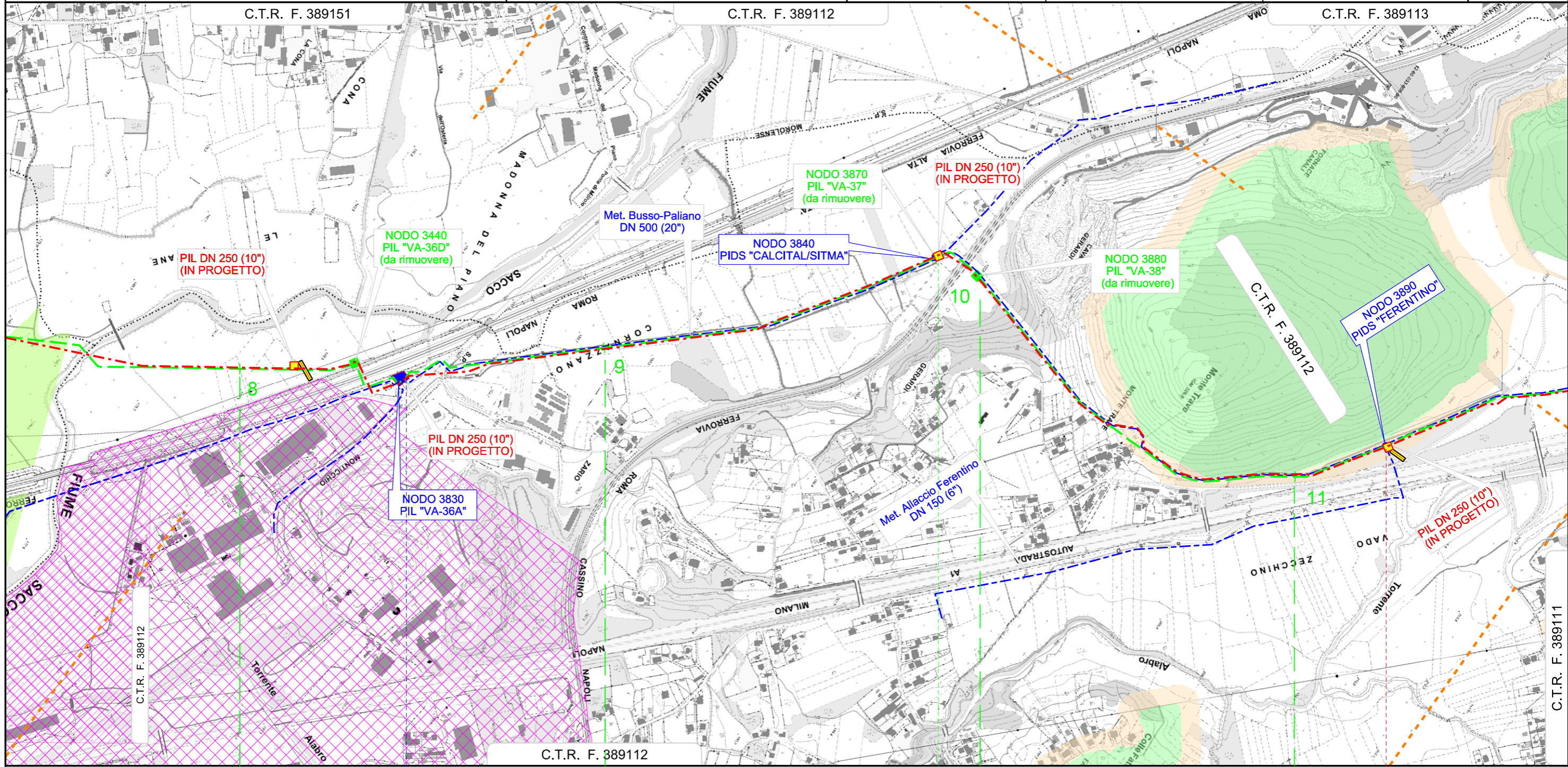
Il presente disegno e' di proprieta' aziendale - La societa' tutelera' i propri diritti a termine di legge.

"RIFACIMENTO GASDOTTO PATRICA - ANAGNI"
 DN 250 (10") DP 75 bar
 DA NODO 3260 A NODO 4010 ED OPERE CONNESSE
 DISMISSIONE CONDOTTA ESISTENTE
 CARTA MOSAICO DEI P.R.G.



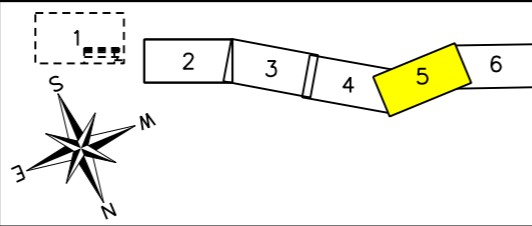
0	01/07/2023	EMISSIONE	LEARDI	LEARDI	SGI
INDICE	DATA	REVISIONI	ELABORATO	VERIFICATO	APPROVATO
Proprietario		Progettista		Dis. PG-D-1034	
				Comm. 5738	

Foglio
 4
 di 6
 Scala
 1:10.000



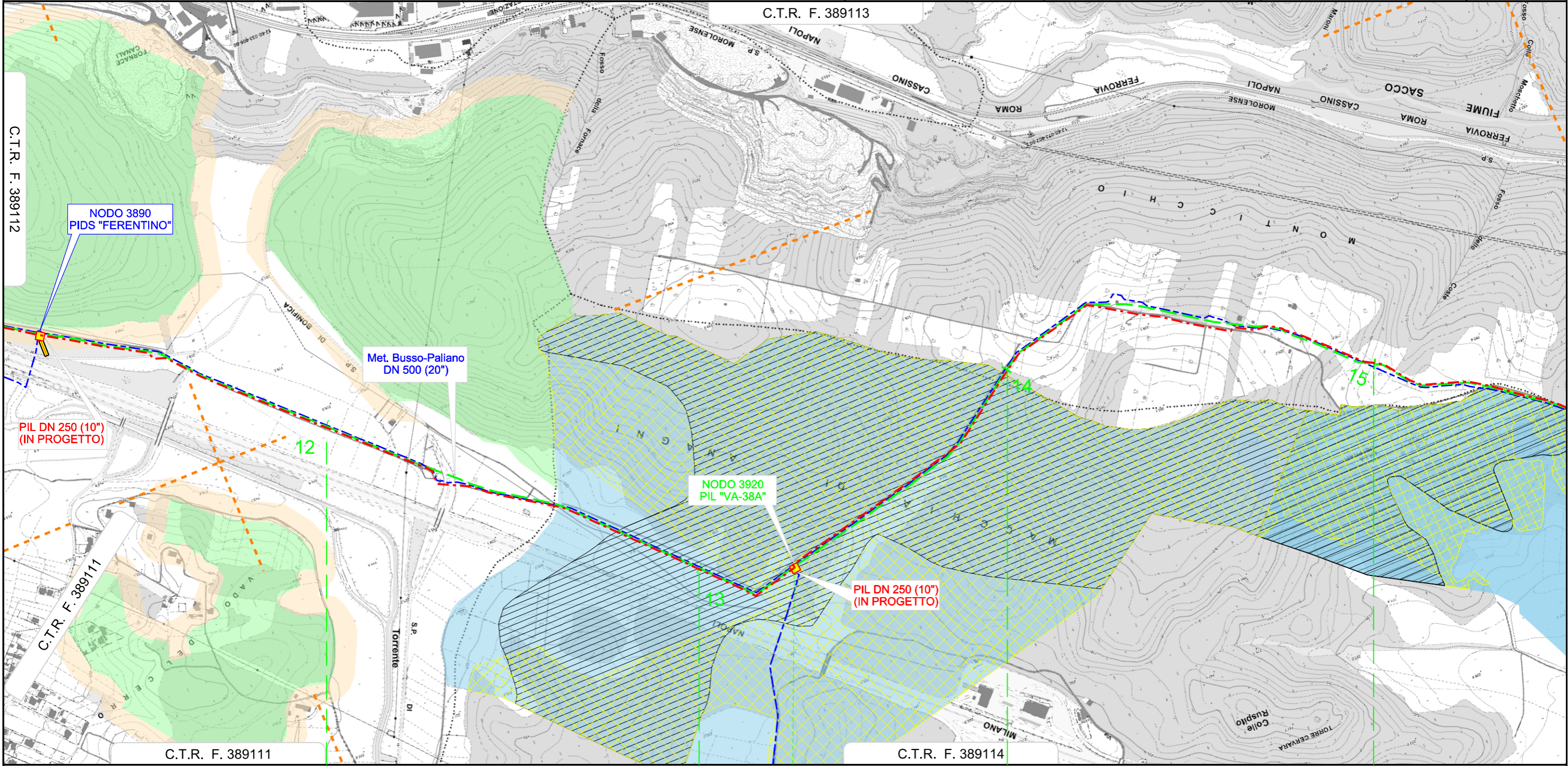
Il presente disegno e' di proprieta' aziendale - La societa' tutelera' i propri diritti a termine di legge.

"RIFACIMENTO GASDOTTO PATRICA - ANAGNI"
 DN 250 (10") DP 75 bar
 DA NODO 3260 A NODO 4010 ED OPERE CONNESSE
 DISMISSIONE CONDOTTA ESISTENTE
 CARTA MOSAICO DEI P.R.G.




0	01/07/2023	EMISSIONE	LEARDI	LEARDI	SGI
INDICE	DATA	REVISIONI	ELABORATO	VERIFICATO	APPROVATO
Proprietario		Progettista		Dis. PG-D-1034	
				Comm. 5738	

Foglio
5
 di 6
 Scala
1:10.000

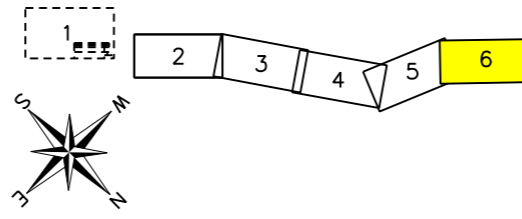


12	13	14	15
FERENTINO FROSINONE	ANAGNI FROSINONE	SGURGOLA FROSINONE	

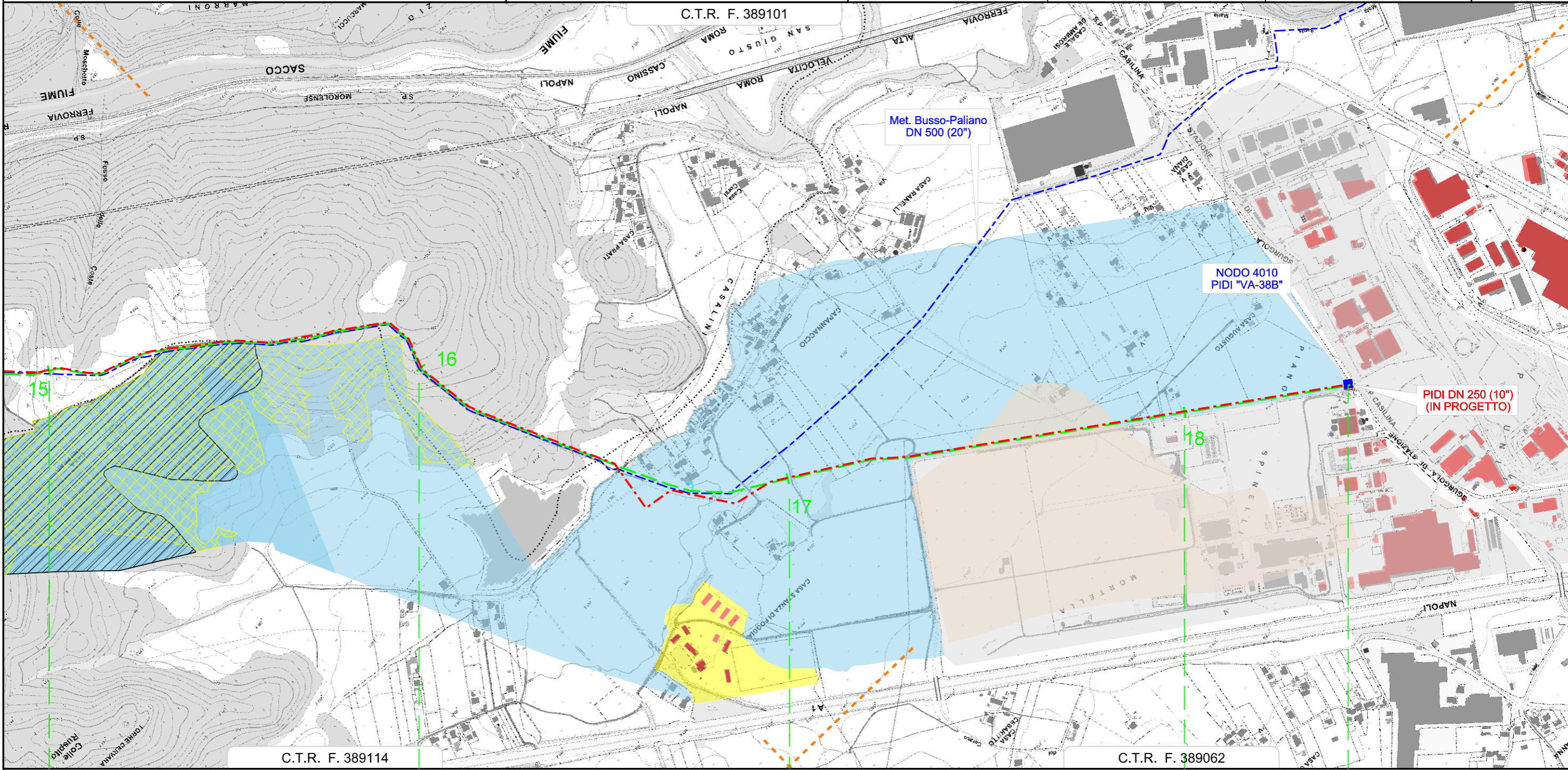


Il presente disegno e di proprieta' aziendale - La societa' tutelera' i propri diritti a termine di legge.

"RIFACIMENTO GASDOTTO PATRICA - ANAGNI"
 DN 250 (10") DP 75 bar
 DA NODO 3260 A NODO 4010 ED OPERE CONNESSE
 DISMISSIONE CONDOTTA ESISTENTE
 CARTA MOSAICO DEI P.R.G.



0	01/07/2023	EMISSIONE	LEARDI	LEARDI	SGI	Foglio 6 di 6
INDICE	DATA	REVISIONI	ELABORATO	VERIFICATO	APPROVATO	
Proprietario		Progettista		Dis.		Scala 1:10.000
				PG-D-1034		
				Comm. 5738		



15	16	17	18	18+415
SGURGOLA	ANAGNI	SGURGOLA	ANAGNI	
FROSINONE	FROSINONE	FROSINONE	FROSINONE	
1° Attrav. S.C. Via Colle Ruspetto			S.C. Via Capanaccio	NODO 4010-PIDI "VA-38B" PROG. km 18+415
2° Attrav. S.C. Via Colle Ruspetto				

Il presente disegno e di proprieta' aziendale - La societa' tutelera' i propri diritti a termine di legge.