

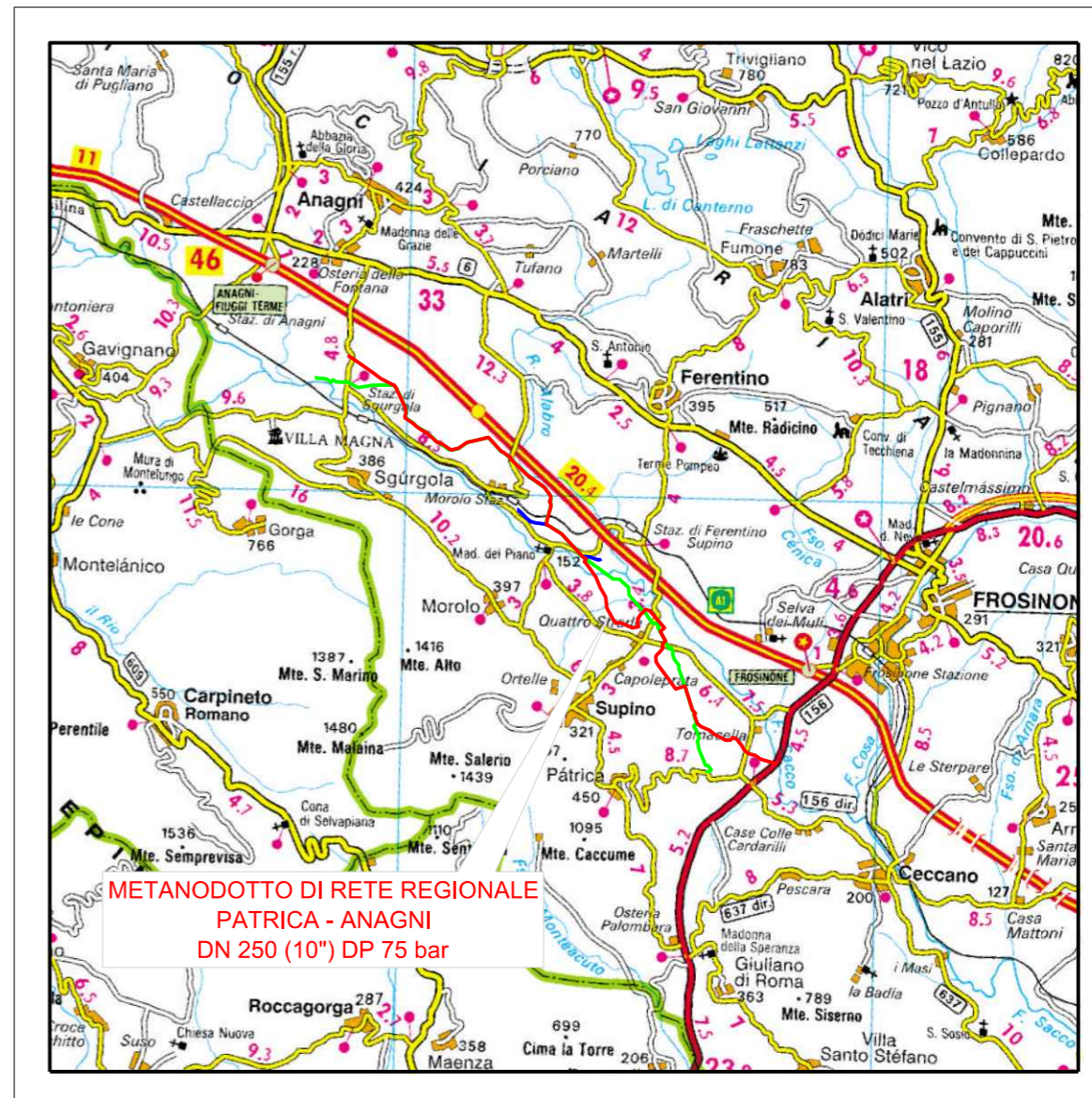
LEGENDA

SIMBOLOGIA CARTOGRAFICA

- Metanodotto in Progetto
- Altri Metanodotti in Progetto
- Metanodotto da Dismettere
- Metanodotto Esistente
- Limiti Fogli C.T.R.
- Gallerie, Tunnel, Mini-Microtunnel, Raise Boring e T.O.C.
- Impianti di linea in progetto
- Strada di accesso agli impianti
- Impianti di linea da Rimuovere
- Impianti di linea su rete in esercizio

SIMBOLOGIA TEMATICA

- Art. 142 lettera c): Fiumi e corsi d'acqua e relative fasce di rispetto (150 m)
- Art. 142 lettera g): boschi
- Punti archeologici tipicizzati (Art. 46 PTRP)
- Area di rispetto punti archeologici
- Linee archeologiche tipizzate
- Area di rispetto linee archeologiche
- Aree archeologiche

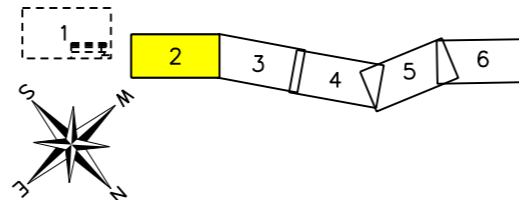


INQUADRAMENTO CARTOGRAFICO 1/200.000

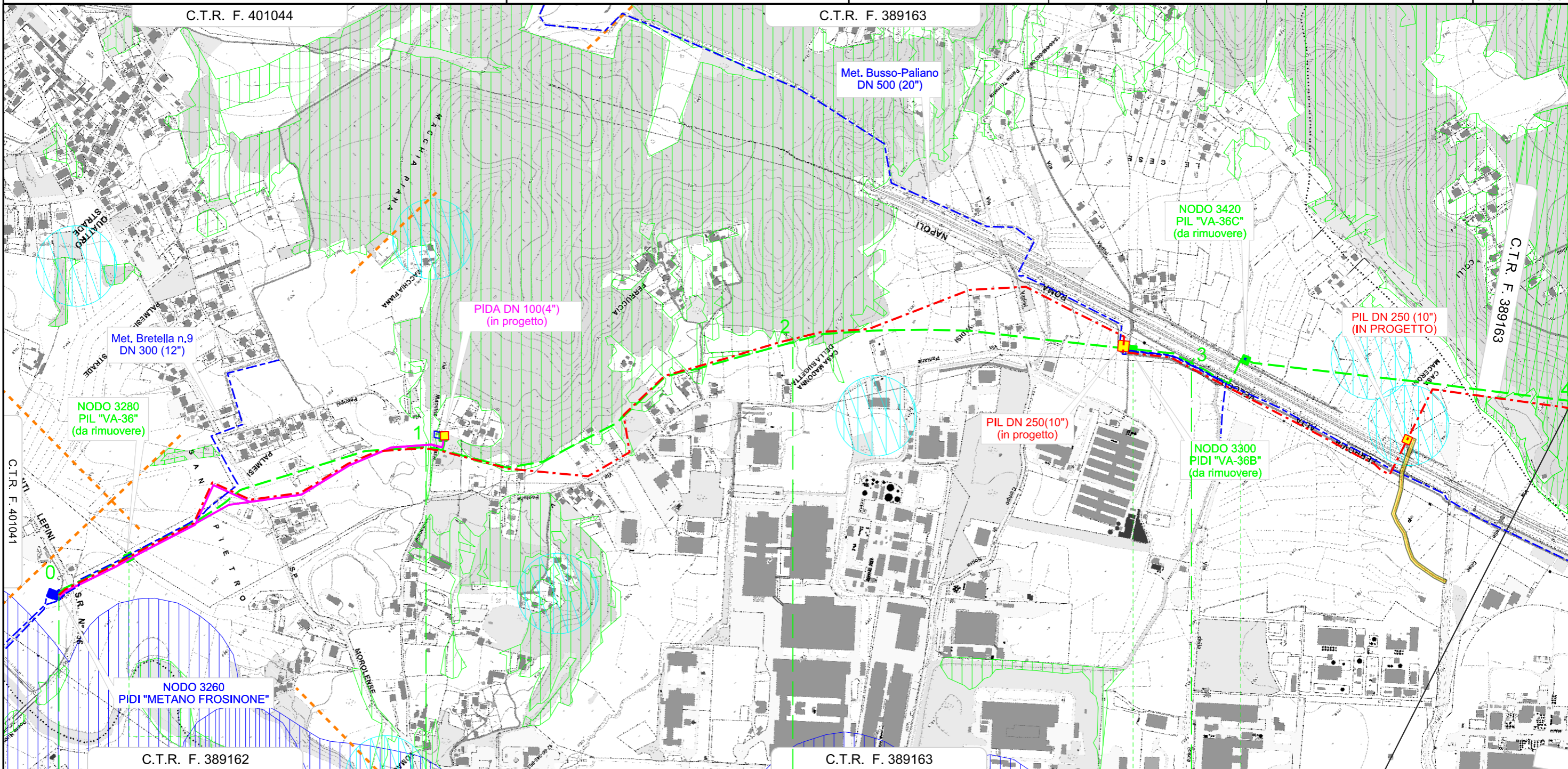
Progressiva chilometrica	n.	n.	
Comuni	COMUNE		
Province	PROVINCIA		
Impianti	TIPO - NOME		
Attraversamenti principali	Nome Tipo		
Tratto in Rimozione			
Tratto da lasciare in opera e intasare			
Tratto di rimozione tubo di linea e intasamento tubo di protezione			

0	01/07/2023	EMISSIONE	LEARDI	LEARDI	SGI
Rev.	Data	Descrizione	Disegn.	Contr.	Approv.
Proprietario					
"RIFACIMENTO GASDOTTO PATRICA - ANAGNI" DN 250 (10") DP 75 bar - DA NODO 3260 A NODO 4010 ED OPERE CONNESSE			COMMESSA 5738	UNITA' 001	
DISMISSIONE CONDOTTA ESISTENTE			DISEGNO	PG-D-1037	
CARTA DEI VINCOLI PAESAGGISTICI (D.Lgs. 42/04)			REVISIONE	0	
			Fg. 1 DI	6	
			SCALA	1:10.000	

"RIFACIMENTO GASDOTTO PATRICA - ANAGNI"
 DN 250 (10") DP 75 bar
 DA NODO 3260 A NODO 4010 ED OPERE CONNESSE
 DISMISSIONE CONDOTTA ESISTENTE
 CARTA DEI VINCOLI PAESAGGISTICI (D.Lgs. 42/04)



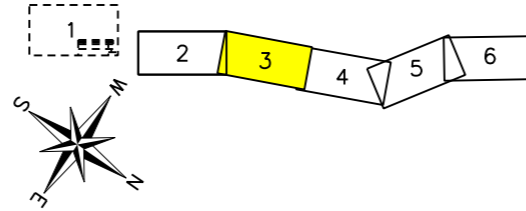
0	01/07/2023	EMISSIONE	LEARDI	LEARDI	SGI	Foglio
INDICE	DATA	REVISIONI	ELABORATO	VERIFICATO	APPROVATO	2
Proprietario	Progettista		Dis.	PG-D-1037		di 6
			Comm.	5738		Scala
						1:10.000



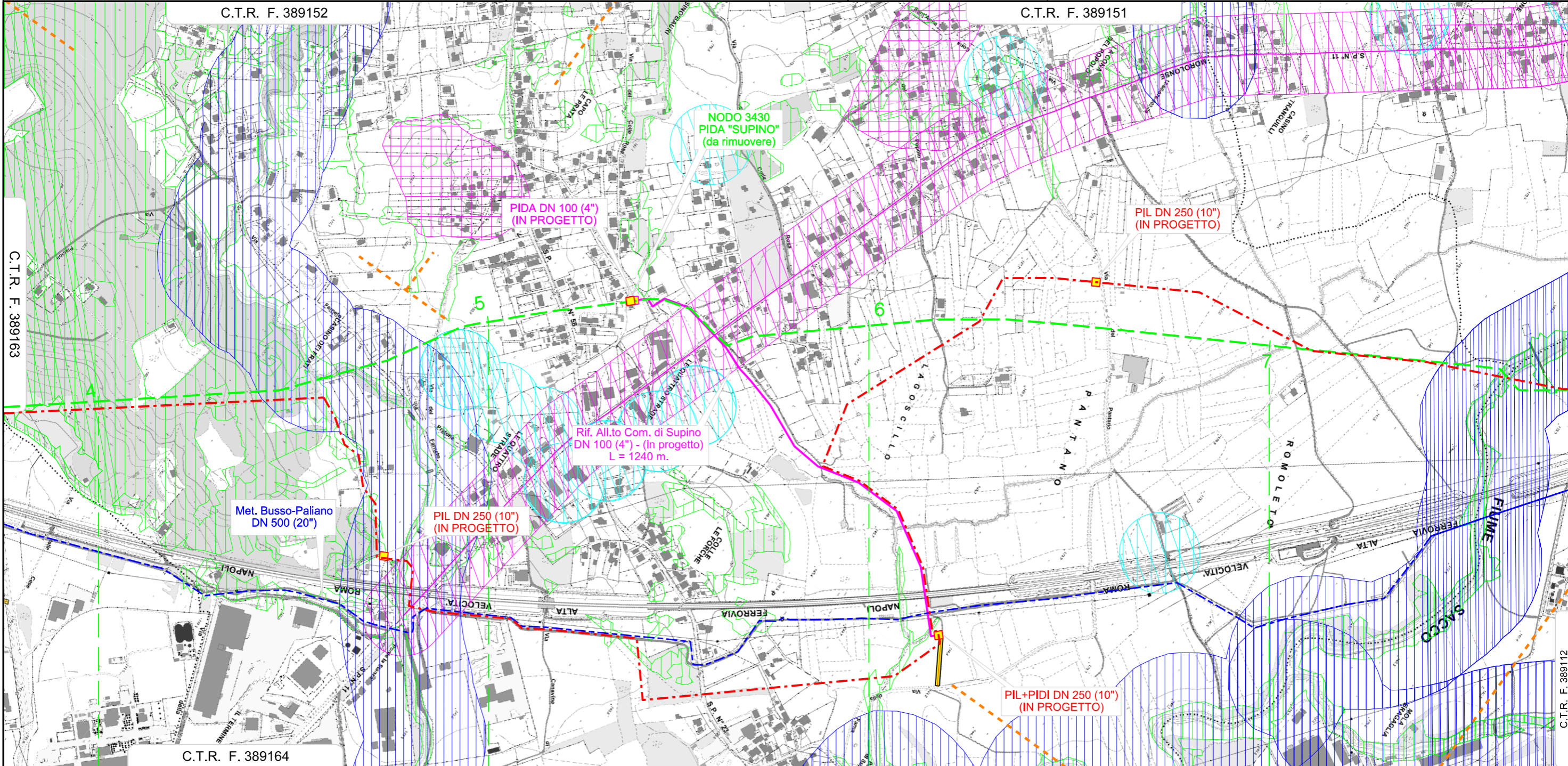
0	1	2	3
PATRICA	PATRICA	PATRICA	SUPINO
FROSINONE	FROSINONE	FROSINONE	FROSINONE
NODO 3260 PIDI 'METANO FROSINONE' PROG. km 0+000	NODO 3280 PIL VA-36 PROG. km 0+198	NODO 3300 PIDI VA-36B PROG. km 2+847	NODO 3420 PIL VA-36C PROG. km 3+180
S.S. N° 156	1° Attrav. S.P. N° 11	S.C. Via Vadisi	Fosso della Vadisi o della Tosca
	Via Macchia Piana-Tomacelle	Fosso Vadissi o Tornetta	1° Attrav. TAV ROMA-NAPOLI

Il presente disegno e' di proprieta' aziendale - La societa' tutelera' i propri diritti a termine di legge.

"RIFACIMENTO GASDOTTO PATRICA - ANAGNI"
 DN 250 (10") DP 75 bar
 DA NODO 3260 A NODO 4010 ED OPERE CONNESSE
 DISMISSIONE CONDOTTA ESISTENTE
 CARTA DEI VINCOLI PAESAGGISTICI (D.Lgs. 42/04)



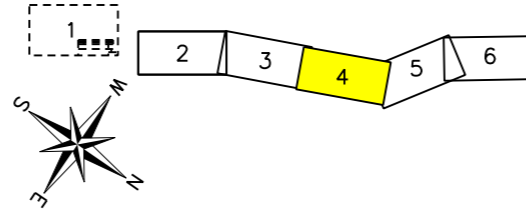
0	01/07/2023	EMISSIONE	LEARDI	LEARDI	SGI	Foglio 3 di 6
INDICE	DATA	REVISIONI	ELABORATO	VERIFICATO	APPROVATO	
Proprietario		Progettista		Dis.		Scala 1:10.000
				PG-D-1037		
				Comm. 5738		



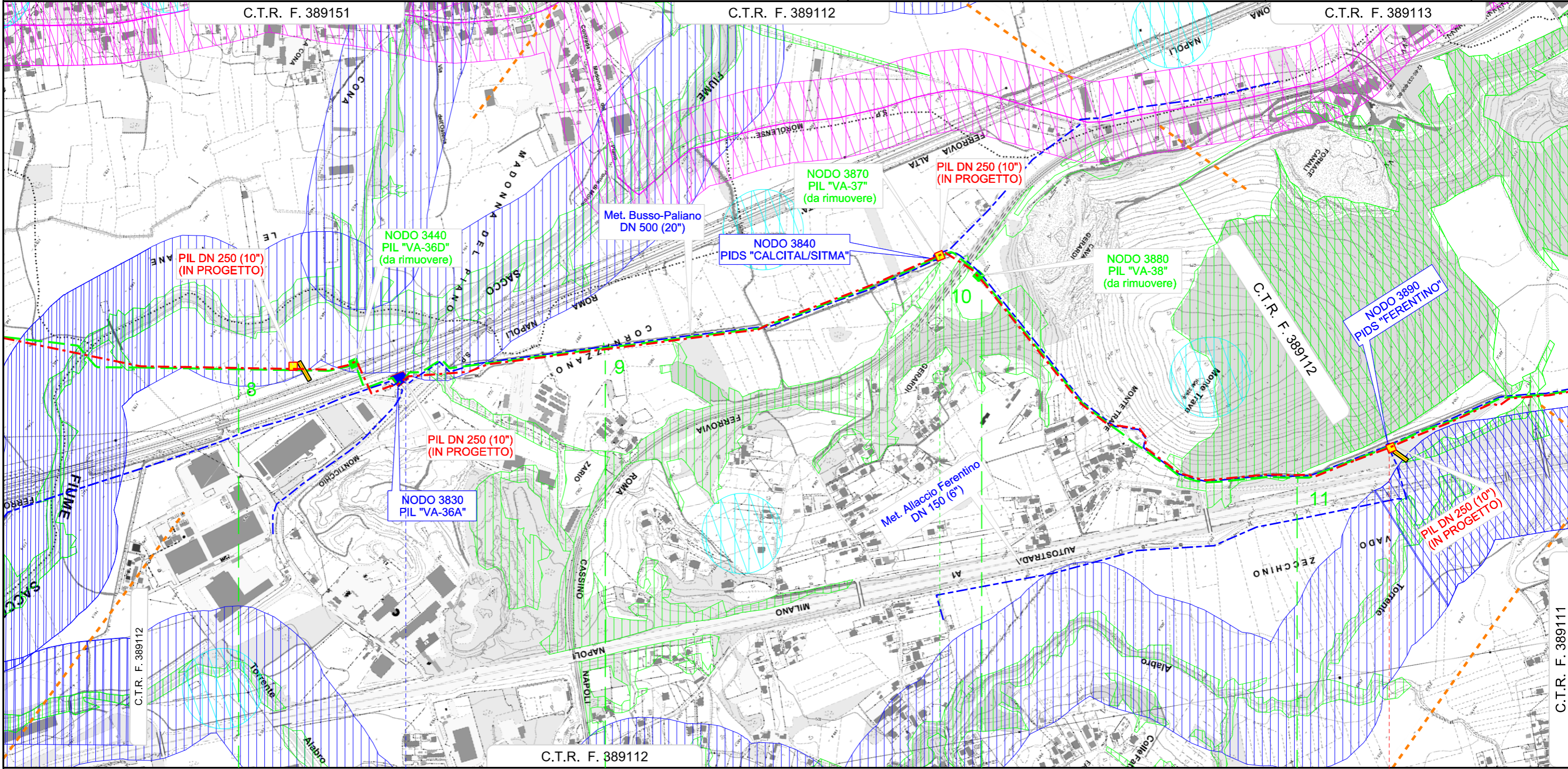
4	5	6	7
SUPINO	SUPINO	SUPINO	FERENTINO
FROSINONE	FROSINONE	FROSINONE	FROSINONE
Fosso le Brece	S.C. Via Farneto	S.C. Via Del Pratone	S.P. N.53
S.P. N°11	VIA DEL PANTANO	Fosso detto Forma o Masello	S.C. In Terra
S.C. In Terra	S.C. In Terra	FIUME SACCO	

Il presente disegno e' di proprieta' aziendale - La societa' tutelera' i propri diritti a termine di legge.

"RIFACIMENTO GASDOTTO PATRICA - ANAGNI"
 DN 250 (10") DP 75 bar
 DA NODO 3260 A NODO 4010 ED OPERE CONNESSE
 DISMISSIONE CONDOTTA ESISTENTE
 CARTA DEI VINCOLI PAESAGGISTICI (D.Lgs. 42/04)



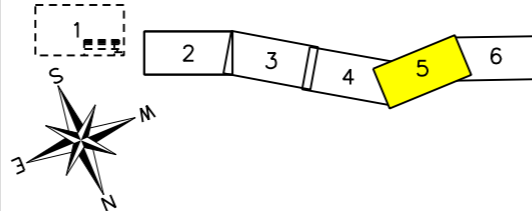
0	01/07/2023	EMISSIONE	LEARDI	LEARDI	SGI	Foglio 4 di 6
INDICE	DATA	REVISIONI	ELABORATO	VERIFICATO	APPROVATO	
Proprietario			Progettista			Dis. PG-D-1037
						Comm. 5738
						Scala 1:10.000



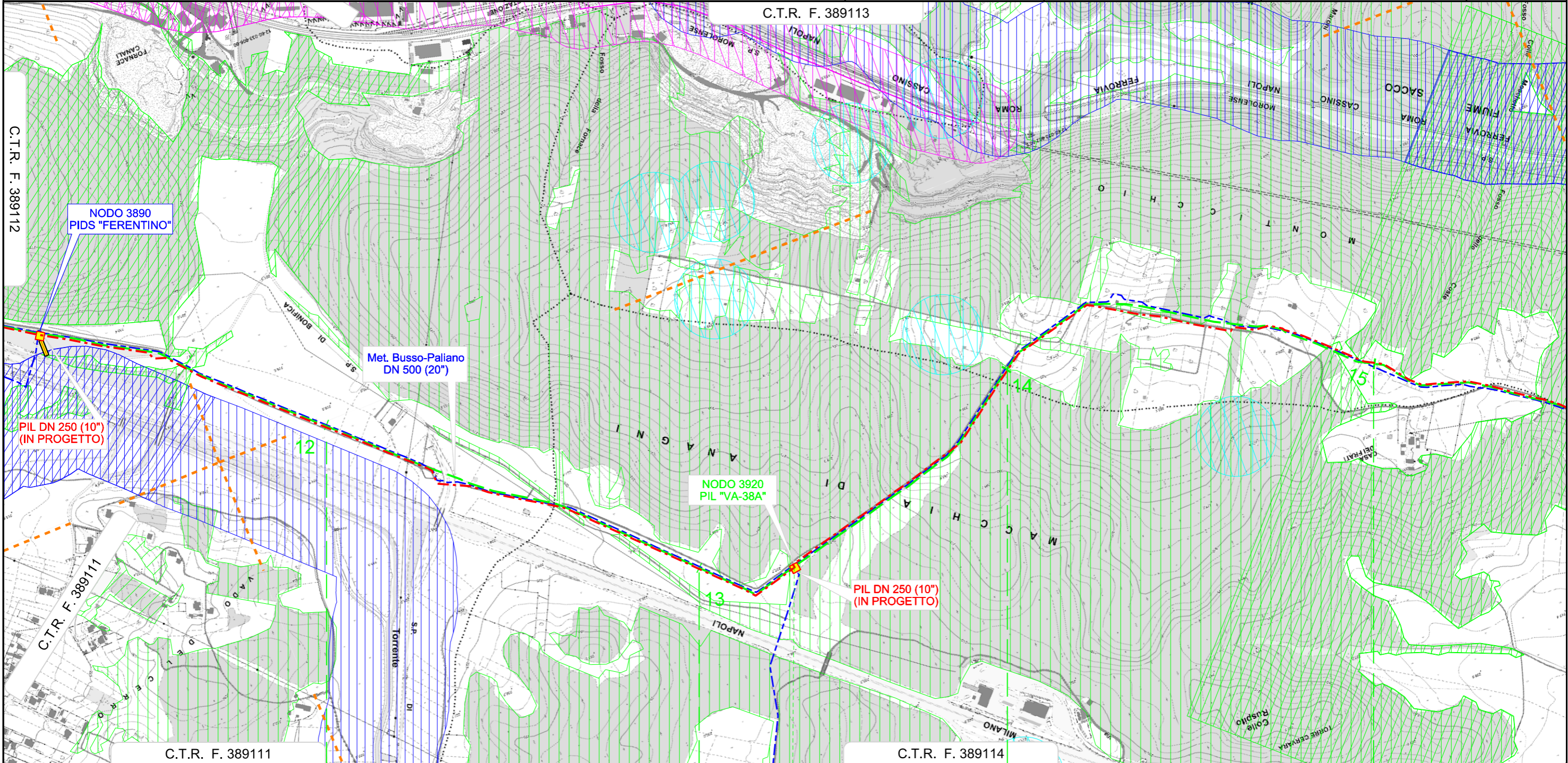
8		9		10		11	
SUPINO	FERENTINO	FERENTINO	FERENTINO	FERENTINO	FERENTINO	FERENTINO	FERENTINO
FROSINONE	FROSINONE	FROSINONE	FROSINONE	FROSINONE	FROSINONE	FROSINONE	FROSINONE
FIUME SACCO	TAV ROMA-NAPOLI	S.P. N°122	Fosso detto Vado Zardo	S.C. Via Cornazzano	S.C. In Terra	Attrav. FS ROMA-NAPOLI-CASSINO	S.C. In Terra

Il presente disegno e di proprietà aziendale - La società 'tutelera' i propri diritti a termine di legge.


"RIFACIMENTO GASDOTTO PATRICA - ANAGNI"
 DN 250 (10") DP 75 bar
 DA NODO 3260 A NODO 4010 ED OPERE CONNESSE
 DISMISSIONE CONDOTTA ESISTENTE
 CARTA DEI VINCOLI PAESAGGISTICI (D.Lgs. 42/04)



0	01/07/2023	EMISSIONE	LEARDI	LEARDI	SGI	Foglio 5 di 6
INDICE	DATA	REVISIONI	ELABORATO	VERIFICATO	APPROVATO	
Proprietario		Progettista		Dis.		Scala 1:10.000
				PG-D-1037		
				Comm. 5738		

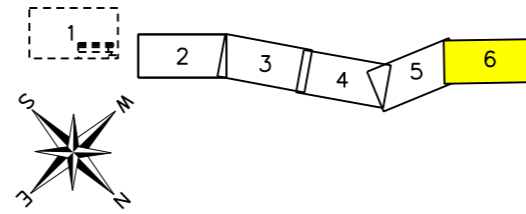


12	13	14	15
FERENTINO	ANAGNI	SGURGOLA	
FROSINONE	FROSINONE	FROSINONE	

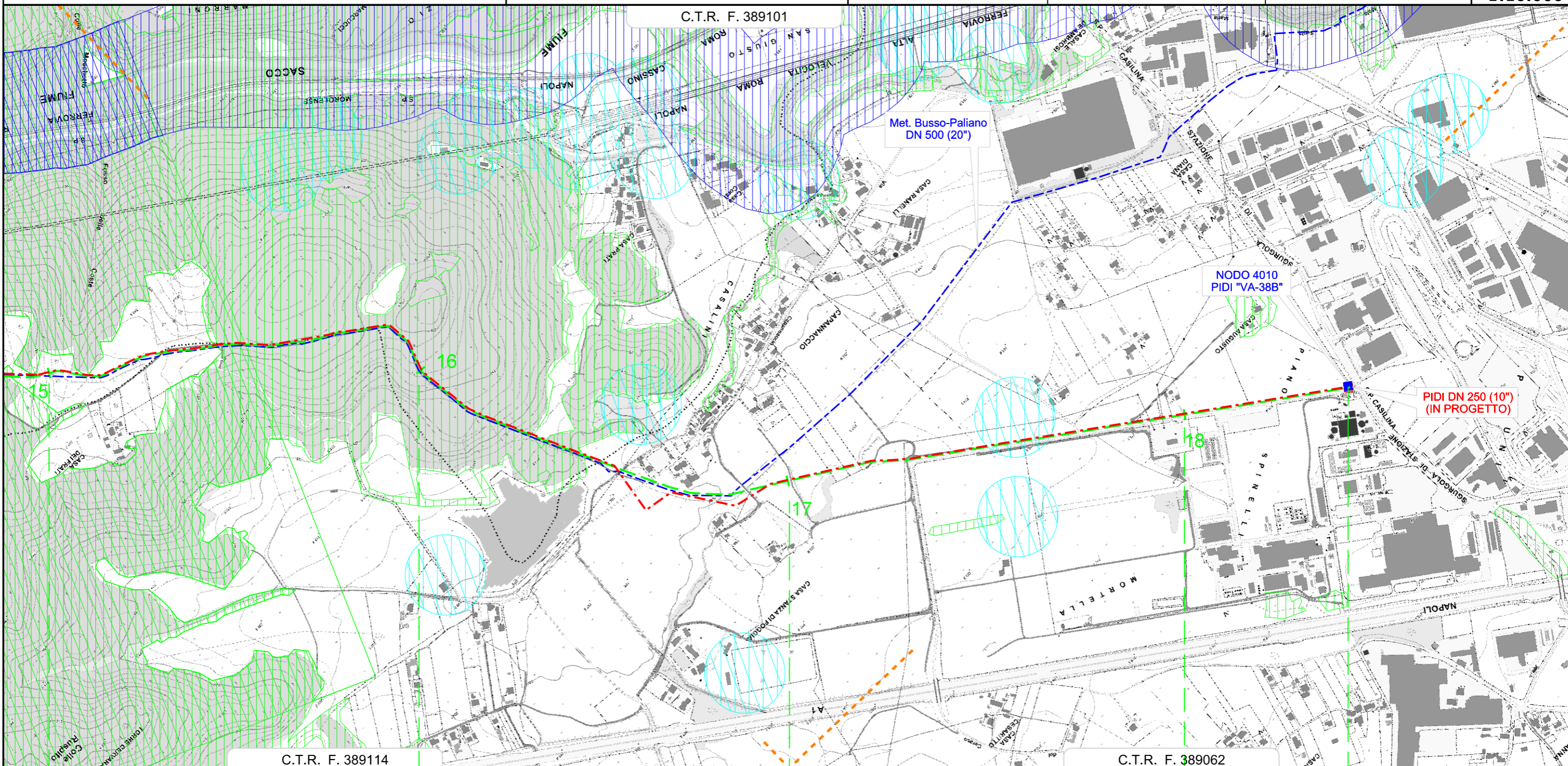


Il presente disegno e di proprieta' aziendale - La societa' tutelera' i propri diritti a termine di legge.

"RIFACIMENTO GASDOTTO PATRICA - ANAGNI"
 DN 250 (10") DP 75 bar
 DA NODO 3260 A NODO 4010 ED OPERE CONNESSE
 DISMISSIONE CONDOTTA ESISTENTE
 CARTA DEI VINCOLI PAESAGGISTICI (D.Lgs. 42/04)



0	01/07/2023	EMISSIONE	LEARDI	LEARDI	SGI	Foglio 6 di 6
INDICE	DATA	REVISIONI	ELABORATO	VERIFICATO	APPROVATO	
Proprietario		Progettista		Dis.		Scala
				PG-D-1037		1:10.000
				Comm. 5738		



15	16	17	18	18+415
SGURGOLA	ANAGNI	SGURGOLA	ANAGNI	
FROSINONE	FROSINONE	FROSINONE	FROSINONE	
1° Attrav. S.C. Via Colle Ruspetto			S.C. Via Capanaccio	

NODO 4010-PIDI "VA-38B"
 PROG. km 18+415

Il presente disegno e' di proprieta' aziendale - La societa' tutelera' i propri diritti a termine di legge.