

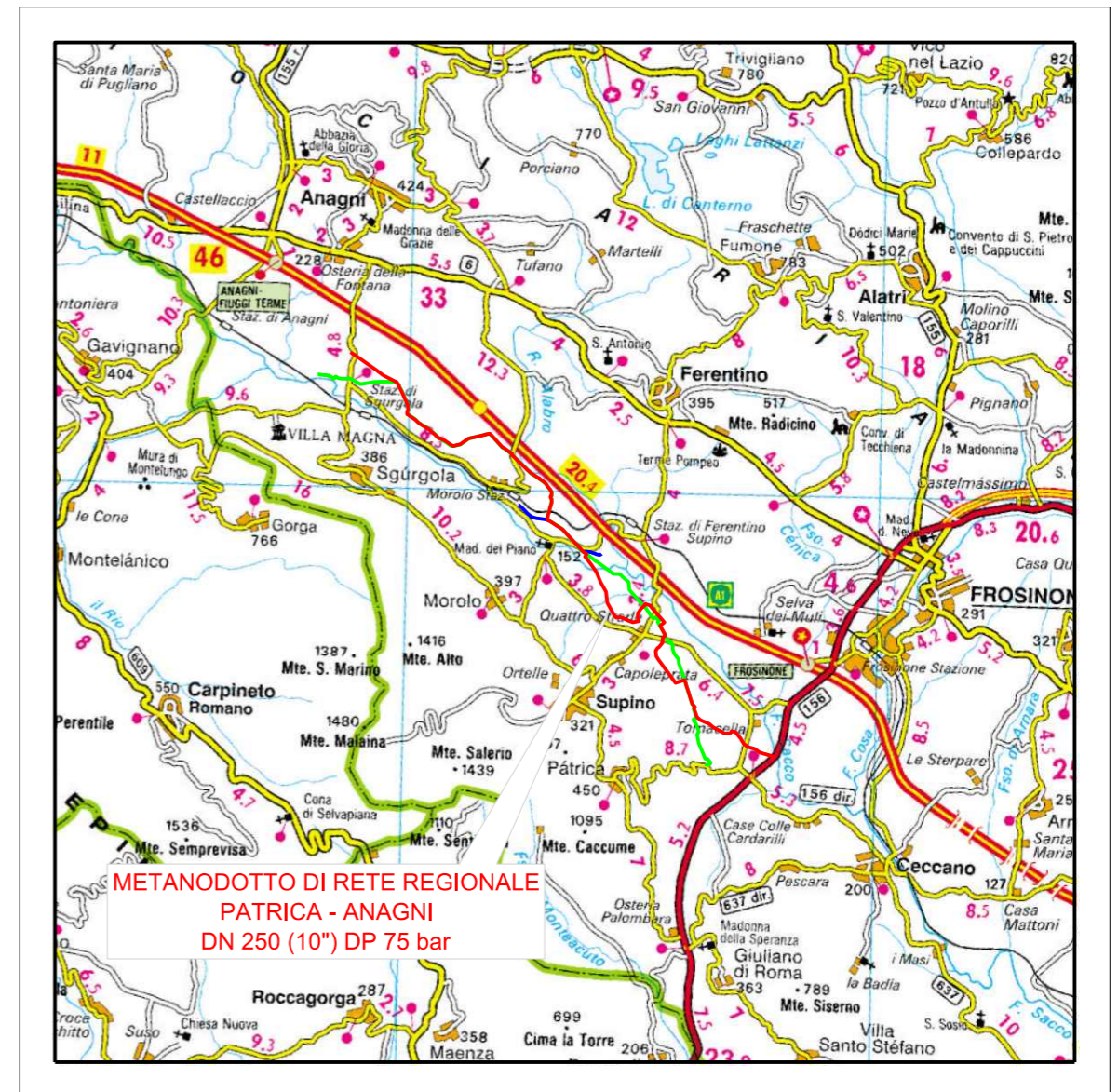
# LEGENDA

## SIMBOLOGIA CARTOGRAFICA

- - - - - Metanodotto in Progetto
- — — — — Altri Metanodotti in Progetto
- - - - - Metanodotto da Dismettere
- - - - - Metanodotto Esistente
- - - - - Limiti Fogli C.T.R.
- ▨▨▨▨▨ Gallerie, Tunnel, Mini-Microtunnel, Raise Boring e T.O.C.
- [ ] - Impianti di linea in progetto
- Strada di accesso agli impianti
- [ ] - Impianti di linea da Rimuovere
- [ ] - Impianti di linea su rete in esercizio

## SIMBOLOGIA TEMATICA

- Arbusteto e macchia alta
- Bosco alveale e ripariale
- Castagneto
- Cerreta
- Pseudo - macchia
- Querceto a roverella

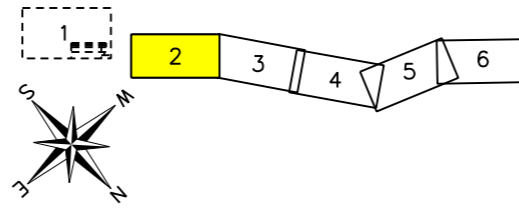


INQUADRAMENTO CARTOGRAFICO 1/200.000

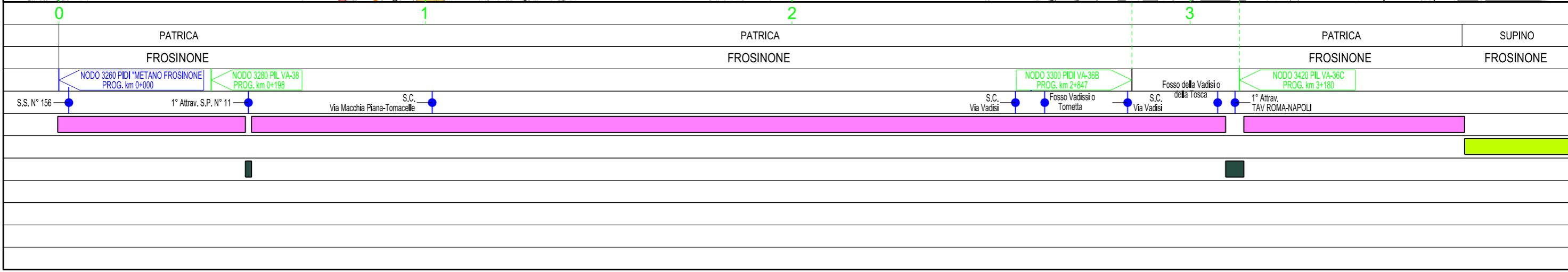
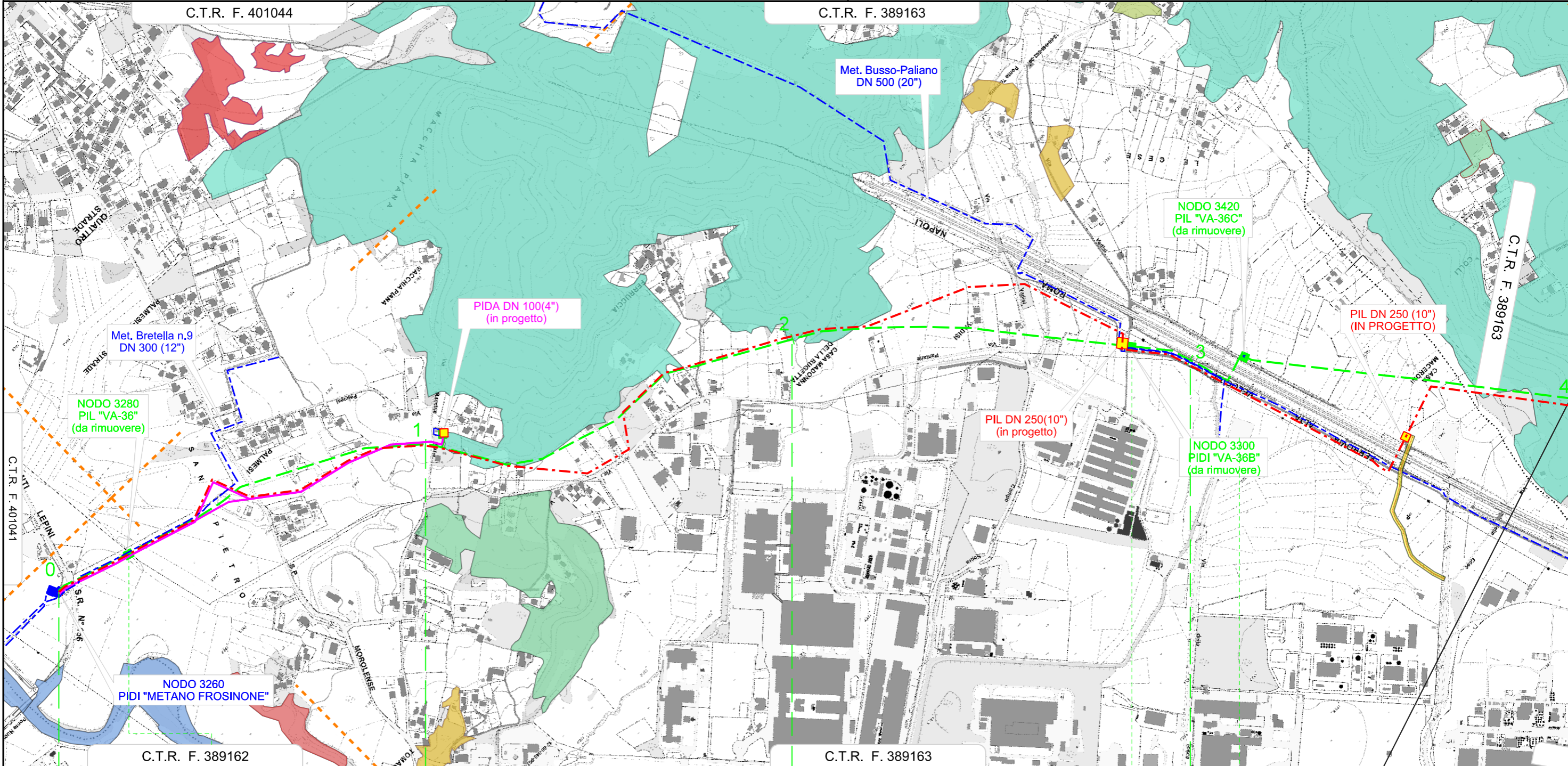
Progressiva chilometrica	n.	n.	
Comuni	COMUNE		
Province	PROVINCIA		
Impianti	TIPO - NOME		
Attraversamenti principali	Nome Tipo		
Tratto in Rimozione	<span style="background-color: magenta; width: 20px; height: 10px; display: inline-block;"></span>		
Tratto da lasciare in opera e intasare	<span style="background-color: yellow; width: 20px; height: 10px; display: inline-block;"></span>		
Tratto di rimozione tubo di linea e intasamento tubo di protezione	<span style="background-color: black; width: 20px; height: 10px; display: inline-block;"></span>		

0	01/07/2023	EMISSIONE				LEARDI	LEARDI	SGI		
Rev.	Data	Descrizione				Disegn.	Contr.	Approv.		
Proprietario			Progettista				COMMESSA	UNITA'		
"RIFACIMENTO GASDOTTO PATRICA - ANAGNI"							5738	001		
DN 250 (10") DP 75 bar -										
DA NODO 3260 A NODO 4010 ED OPERE CONNESSE										
DISMISSIONE CONDOTTA ESISTENTE										
CARTA DELLA VEGETAZIONE										
						DISEGNO		PG-D-1038		
						REVISIONE		0		
						Fig. 1 DI		6		
						SCALA		1:10.000		

"RIFACIMENTO GASDOTTO PATRICA - ANAGNI"  
 DN 250 (10") DP 75 bar  
 DA NODO 3260 A NODO 4010 ED OPERE CONNESSE  
 DISMISSIONE CONDOTTA ESISTENTE  
 CARTA DELLA VEGETAZIONE

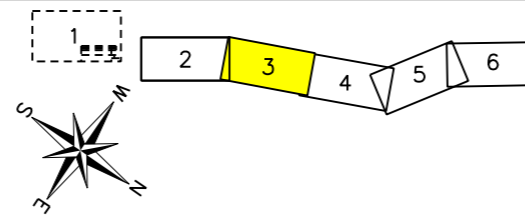


0	01/07/2023	EMISSIONE	LEARDI	LEARDI	SGI	Foglio <b>2</b> di 6 Scala <b>1:10.000</b>
INDICE	DATA	REVISIONI	ELABORATO	VERIFICATO	APPROVATO	
Proprietario		Progettista		Dis. PG-D-1038		
				Comm. 5738		

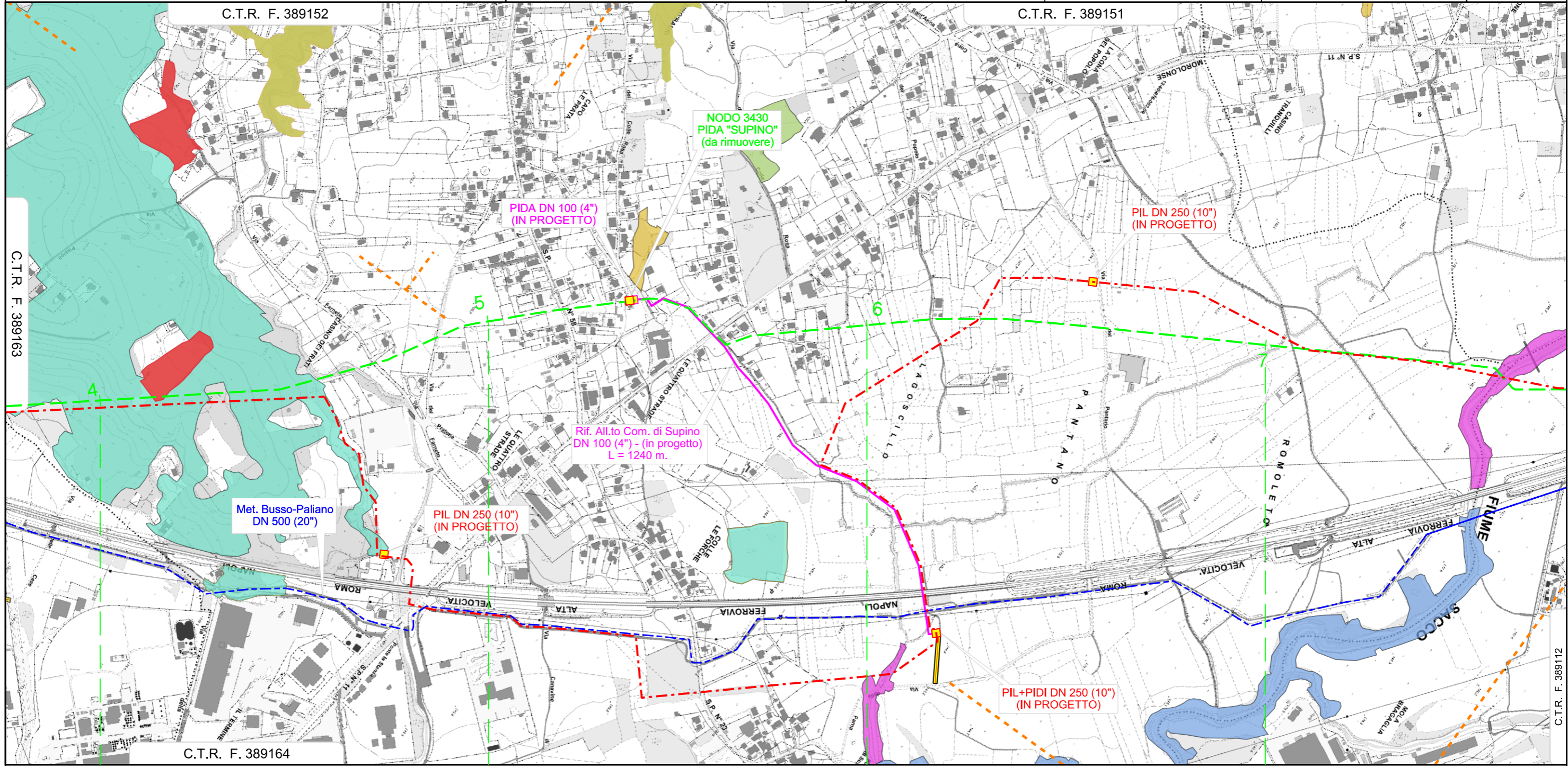


Il presente disegno e di proprieta' aziendale - La societa' tutelera' i propri diritti a termine di legge.

"RIFACIMENTO GASDOTTO PATRICA - ANAGNI"  
 DN 250 (10") DP 75 bar  
 DA NODO 3260 A NODO 4010 ED OPERE CONNESSE  
 DISMISSIONE CONDOTTA ESISTENTE  
 CARTA DELLA VEGETAZIONE



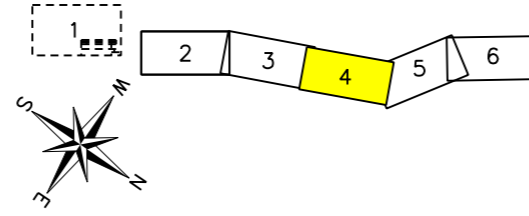
0	01/07/2023	EMISSIONE	LEARDI	LEARDI	SGI	Foglio <b>3</b> di 6
INDICE	DATA	REVISIONI	ELABORATO	VERIFICATO	APPROVATO	
Proprietario		Progettista		Dis.		Scala <b>1:10.000</b>
				PG-D-1038		
				Comm. 5738		



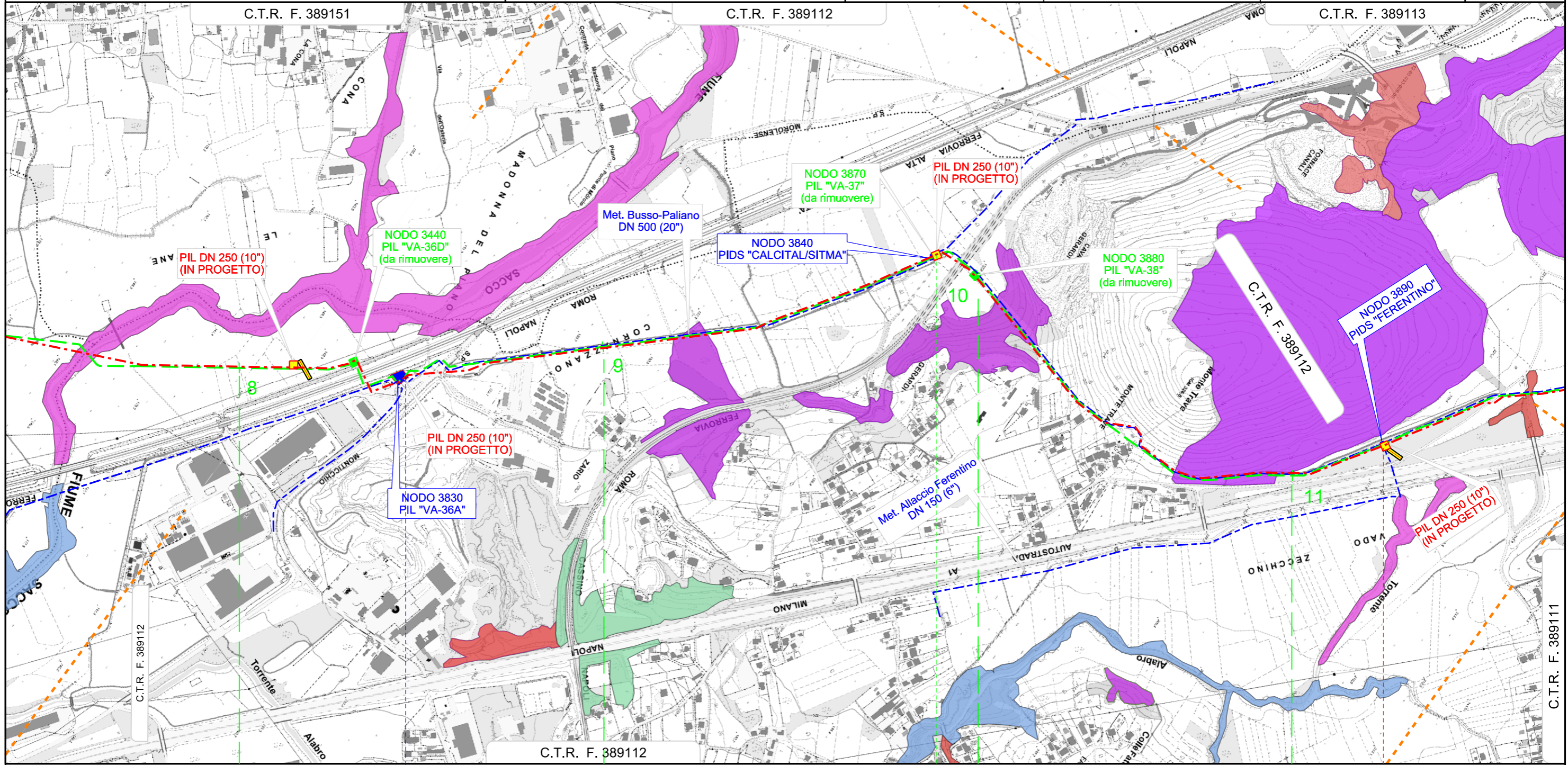
4	5	6	7
SUPINO	SUPINO	SUPINO	FERENTINO
FROSINONE	FROSINONE	FROSINONE	FROSINONE
Fosso le Brece	S.C. Via Farneto	S.C. Via Del Pratone	S.P. N.53
S.P. N°11	VIA DEL PANTANO	Fosso detto Forma o Masello	S.C. In Terra
S.C. In Terra	S.C. In Terra	FIUME SACCO	

Il presente disegno e di proprieta' aziendale - La societa' tutelera' i propri diritti a termine di legge.

"RIFACIMENTO GASDOTTO PATRICA - ANAGNI"  
 DN 250 (10") DP 75 bar  
 DA NODO 3260 A NODO 4010 ED OPERE CONNESSE  
 DISMISSIONE CONDOTTA ESISTENTE  
 CARTA DELLA VEGETAZIONE



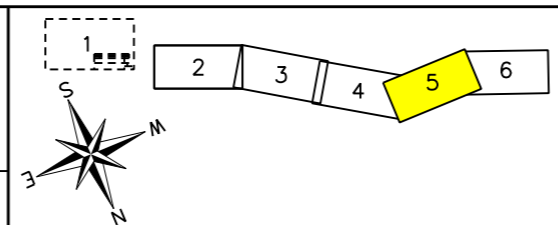
0	01/07/2023	EMISSIONE	LEARDI	LEARDI	SGI	Foglio <b>4</b> di 6
INDICE	DATA	REVISIONI	ELABORATO	VERIFICATO	APPROVATO	
Proprietario		Progettista		Dis.		Scala <b>1:10.000</b>
				PG-D-1038		
				Comm. 5738		



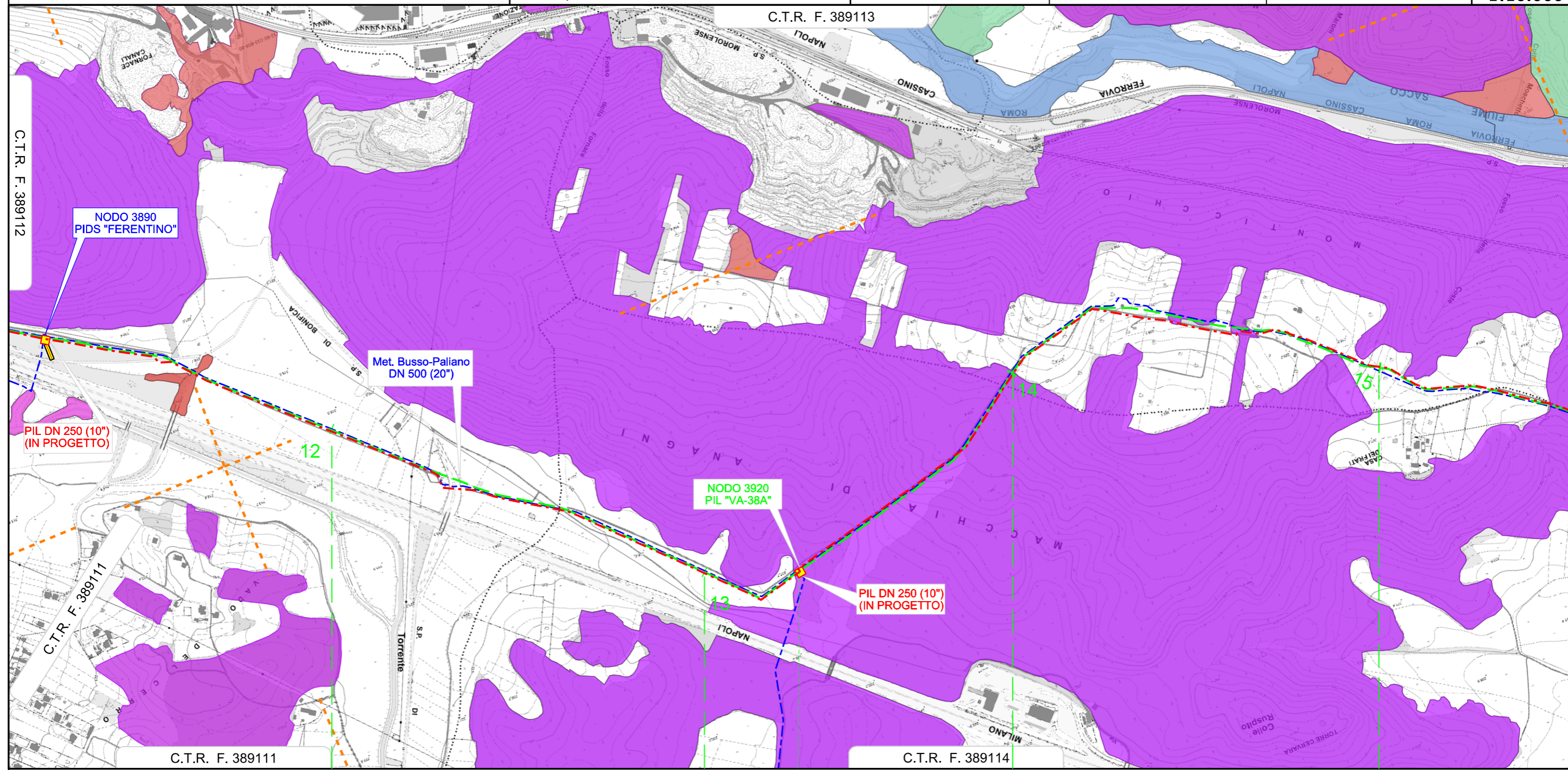
SUPINO	FERENTINO	FERENTINO	FERENTINO
FROSINONE	FROSINONE	FROSINONE	FROSINONE
FIUME SACCO	TAV ROMA-NAPOLI	S.P. N°122	Fosso detto Vado Zardo
		S.C. Via Cornazzano	S.C. In Terra
			Attrav. FS ROMA-NAPOLI-CASSINO
			S.C. In Terra
			S.C. Via Tote

Il presente disegno e' di proprieta' aziendale - La societa' tutelera' i propri diritti a termine di legge.

"RIFACIMENTO GASDOTTO PATRICA - ANAGNI"  
 DN 250 (10") DP 75 bar  
 DA NODO 3260 A NODO 4010 ED OPERE CONNESSE  
 DISMISSIONE CONDOTTA ESISTENTE  
 CARTA DELLA VEGETAZIONE



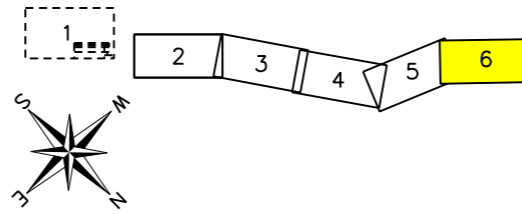
0	01/07/2023	EMISSIONE	LEARDI	LEARDI	SGI	Foglio <b>5</b> di 6
INDICE	DATA	REVISIONI	ELABORATO	VERIFICATO	APPROVATO	
Proprietario		Progettista		Dis.		Scala 1:10.000
				PG-D-1038		
				Comm. 5738		



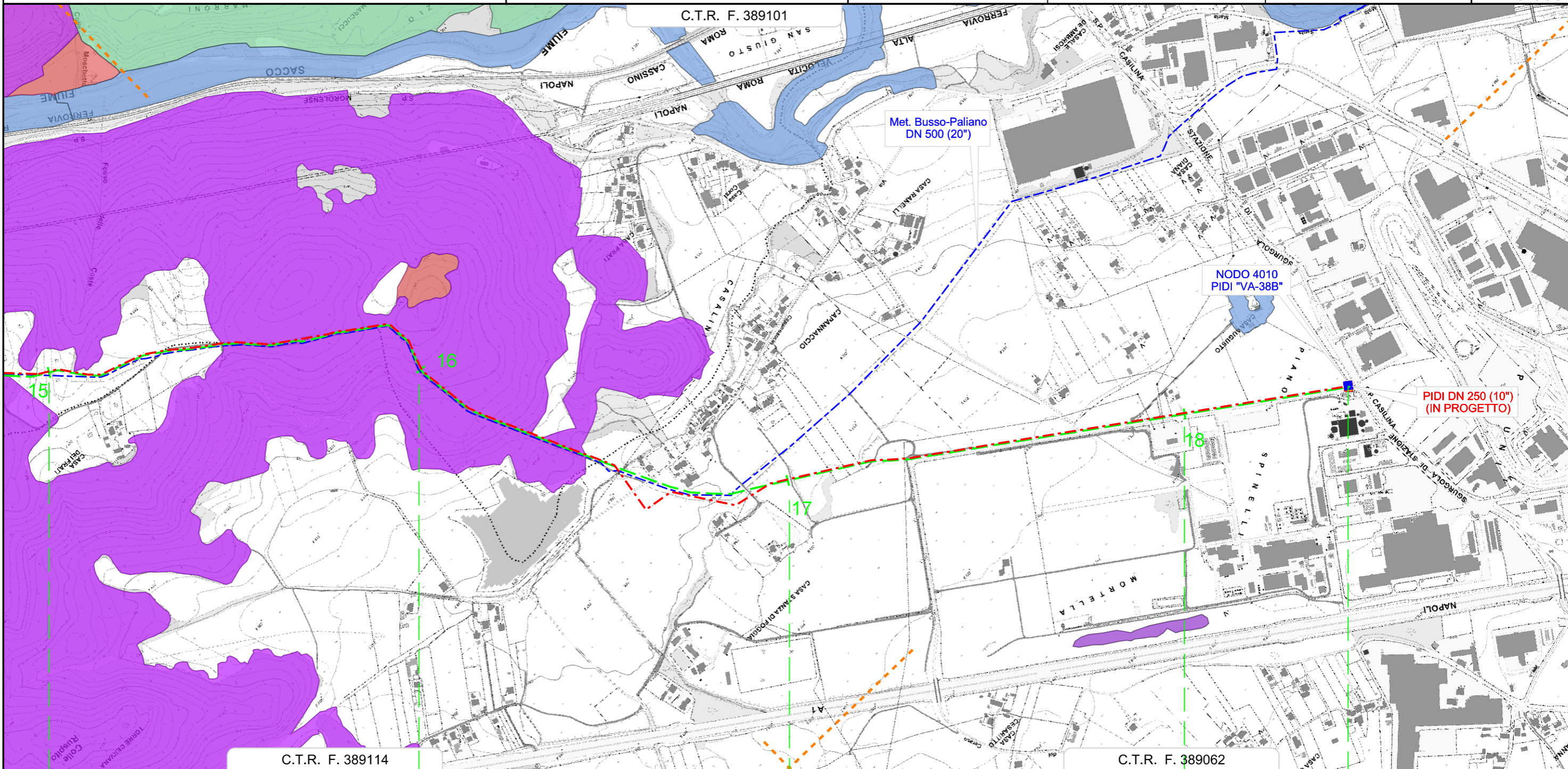
FERENTINO		ANAGNI		SGURGOLA	
FROSINONE		FROSINONE		FROSINONE	
S.C. In Terra		S.P. N°159		S.C. Via Colle Ruspito	
S.C. Via Tofe		S.C. In Terra			

Il presente disegno e' di proprieta' aziendale - La societa' tutelera' i propri diritti a termine di legge.


"RIFACIMENTO GASDOTTO PATRICA - ANAGNI"  
 DN 250 (10") DP 75 bar  
 DA NODO 3260 A NODO 4010 ED OPERE CONNESSE  
 DISMISSIONE CONDOTTA ESISTENTE  
 CARTA DELLA VEGETAZIONE



0	01/07/2023	EMISSIONE	LEARDI	LEARDI	SGI	Foglio <b>6</b> di 6
INDICE	DATA	REVISIONI	ELABORATO	VERIFICATO	APPROVATO	
Proprietario		Progettista		Dis.		Scala 1:10.000
				PG-D-1038		
				Comm. 5738		



15	16	17	18	18+415
SGURGOLA	ANAGNI	SGURGOLA	ANAGNI	
FROSINONE	FROSINONE	FROSINONE	FROSINONE	



Il presente disegno e' di proprieta' aziendale - La societa' tutelera' i propri diritti a termine di legge.