

REGIONE: SICILIA

PROVINCIA: CATANIA

COMUNI: CASTEL DI IUDICA, RAMACCA

ELABORATO:

073.20.01.R25

OGGETTO:

**IMPIANTO FOTOVOLTAICO "CASTEL DI IUDICA"
DA 217,060 MWp
PROGETTO DEFINITIVO**

PROPONENTE:




Ibvi 5 s.r.l.

IBVI 5 S.R.L.

Viale Amedeo Duca D'Aosta 76, Bolzano (BZ)
IBVI5srl@Pec.it

**PROGETTO
DEFINITIVO**



**E N E R G Y
E N V I R O N M E N T
E N G I N E E R I N G**

3E Ingegneria S.r.l.

Via G. Volpe n.92 - cap 56121 - Pisa (PI)

3eingenneria@pec.it

www.3eingenneria.it

info@3eingenneria.it

Piano particellare descrittivo



Note:

DATA	REV	DESCRIZIONE	ELABORATO da:	APPROVATO da:
Giugno 2023	02	Revisione generale	3E Ingegneria Srl	IBVI 5 srl
Marzo 2022	01	Revisione generale	3E Ingegneria Srl	IBVI 5 srl

PROPRIETÀ ESCLUSIVA DELLE SOCIETÀ SOPRA INDICATE,
UTILIZZO E DUPLICAZIONE VIETATE SENZA AUTORIZZAZIONE SCRITTA



E N E R G Y
E N V I R O N M E N T
E N G I N E E R I N G

**Impianto Fotovoltaico “Castel di Iudica ”
da 217,060 MWp
Piano particellare descrittivo**

OGGETTO / SUBJECT



Ibvi 5 s.r.l.

CLIENTE / CUSTOMER

S O M M A R I O

1	PREMESSA.....	3
2	DIRITTI DA ACQUISIRE	4
3	LA VALUTAZIONE DELLA INDENNITÀ PROGETTUALE	5
4	TABELLA	7

073.20.01.R.25	02	Revisione generale	Data-Date.	Pag.	TOT.
SIGLA-TAG	REV	DESCRIZIONE – DESCRIPTION	Giu. 2023	2	40

1 PREMESSA

Il presente piano particellare di esproprio, è stato determinato mediante l'utilizzo del criterio di stima per valore di mercato, tenendo in considerazione, nell'eseguire tale valutazione, la comparazione di tutti gli elementi e le caratteristiche estrinseche ed intrinseche di terreni simili compravenduti in data recente, oltre alla valutazione dei comodi attivi e passivi specifici per i terreni in esame.

Nella tabella seguente sono riportati i valori €/Ha ed €/Mq risultanti dalle valutazioni effettuate come sopra detto.

Inoltre, per le particelle su cui insistono più colture, è stato riportato il valore più alto delle colture presenti sulla stessa particella.

073.20.01.R.25	02	Revisione generale	Data-Date.	Pag.	TOT.
SIGLA-TAG	REV	DESCRIZIONE – DESCRIPTION	Giu. 2023	3	40



2 DIRITTI DA ACQUISIRE

Sulla base di quanto riportato negli elaborati progettuali sono stati individuati i suoli interessati dalle opere in progetto ed i relativi diritti da acquisire:

- Per i suoli interessati dall'installazione dei moduli fotovoltaici e delle cabine, è stato stipulato un contratto preliminare di diritto di superficie;
- Per i suoli interessati dal passaggio del cavidotto di vettoriamento, sarà valutata apposita indennità di esproprio da conferire al proprietario del suolo;
- Per le viabilità e/o infrastrutture pubbliche interessate dal passaggio del cavidotto, saranno stipulati con gli enti proprietari apposite convenzioni in sede di Conferenza di servizi;
- Per i suoli interessati dalla realizzazione della stazione elettrica di trasformazione, sarà valutata apposita indennità di esproprio da conferire al proprietario del suolo.

In fase di cantierizzazione si provvederà a richiedere all'autorità espropriante le ulteriori occupazioni temporanee strettamente necessarie per soddisfare le esigenze di cantiere dell'appaltatore e dei trasporti eccezionali, esigenze che ad oggi non sono progettualmente quantificabili con precisione.

073.20.01.R.25	02	Revisione generale	Data-Date.	Pag.	TOT.
SIGLA-TAG	REV	DESCRIZIONE – DESCRIPTION	Giu. 2023	4	40

3 LA VALUTAZIONE DELLA INDENNITÀ PROGETTUALE

La stima dell'indennizzo dovuto ai diritti da acquisire per la costruzione e l'esercizio delle opere di connessione dell'impianto fotovoltaico ed infrastrutture connesse, da realizzarsi in agro nei Comuni di interessati nella Città Metropolitana di Catania, applicando l'ormai consolidato indirizzo del "giusto ristoro" per i proprietari dei suoli agricoli che si vedono alienare parte dei fondi di proprietà, è quindi rappresentata esclusivamente dal valore venale del bene in relazione alle sue caratteristiche essenziali.

Senza il versamento di una somma ragionevole in rapporto al valore del bene, la privazione della proprietà che si realizza attraverso l'esproprio costituisce un'ingerenza eccessiva nel diritto di proprietà, aggiungendo che nel caso di espropriazione isolata di un terreno, soltanto un indennizzo integrale può essere considerato ragionevole, mentre la mancanza di un tale indennizzo può giustificarsi soltanto in presenza di obiettivi legittimi di pubblica utilità, volti a perseguire misure di riforma economica o di giustizia sociale. La determinazione dell'indennità delle superfici da acquisire per i suoli agricoli interessati, al fine di assicurare all'avente diritto un indennizzo integrale o almeno "ragionevole", è stata effettuata sulla base della differenziazione di ciò che è servitù, occupazione temporanea e diritto di superficie.

Il suolo in oggetto è stato individuato, descritto e stimato, tenendo conto dello stato dei luoghi, della sua consistenza, ubicazione, possibilità sia agricole che edificatorie ad uso agricolo e clima a cui è soggetto.

Per i Comuni ricadenti nella stessa area di competenza Provinciale, sono stati presi in considerazione le colture con valore più alto.

Per quanto innanzi esposto, in considerazione della descrizione in preambolo si può passare alla determinazione dell'indennità, assumendo come parametro il metro quadrato, lo stesso che è adottato nelle libere contrattazioni di compravendita per gli immobili simili a quelli oggetti di stima.



073.20.01.R.25	02	Revisione generale	Data-Date.	Pag.	TOT.
SIGLA-TAG	REV	DESCRIZIONE – DESCRIPTION	Giu. 2023	5	40



Per la determinazione dell'indennità di servitù si assumono i seguenti prezzi di cui si caratterizzano solo i suoli oggetto di intervento:

COMUNI DI CASTEL DI IUDICA E RAMACCA:

Coltura	Valore €/Ha Min/ Max	Valore €/Mq
Fico India	2.000,00 / 4.400,00	0,44
Pascolo	1.000,00 / 2.400,00	0,24
Pascolo Arborato	1.000,00 / 2.400,00	0,24
Seminativo	2.800,00 / 5.200,00	0,52
Seminativo Iriguo	9.000,00 / 14.500,00	1,45
Uliveto	8.000,00 / 12.000,00	1,2

 ENERGY ENVIRONMENT ENGINEERING	Impianto Fotovoltaico "Castel di Iudica" da 217,060 MWp Piano particellare descrittivo OGGETTO / SUBJECT	 Ibvi 5 s.r.l. CLIENTE / CUSTOMER
--	--	--

4 TABELLA

DATI ANAGRAFICI INTESTAZIONE CATASTALE		IMMOBILE					ASSERVIMENTO PER CAVIDOTTO E VIABILITA'		ASSERVIMENTO PER SORVOLO	
N.	COGNONE - NOME/INTESTAZIONE, LUOGO DI NASCITA/SEDE, DATA DI NASCITA	COMUNE	FOGLIO	MAPPALE	QUALITA'	Valore Medio di stima Euro/mq	Superficie Servitù (mq) SS	Indennità Servitù VMxSS	Superficie Servitù (mq) SS	Indennità Servitù VMxSS
CAVIDOTTO MT										
1	CICCIA CARMELO n. a CENTURIPPE il 09/10/1936 c.f. CCCCM36R09C471Z - PROPRIETA' 1/1	C091 - CASTEL DI IUDICA	14	105	SEMINATIVO	0.52	391	101.66		
1	CICCIA CARMELO n. a CENTURIPPE il 09/10/1936 c.f. CCCCM36R09C471Z - PROPRIETA' 1/1	C091 - CASTEL DI IUDICA	14	105	SEMINATIVO	0.52	391	101.66		
217	COMUNE DI CALTAGIRONE Diritto del concedente PATANE LUIGI Diritto del concedente CUSMANO BARBARO ORAZIO nato a CASTEL DI IUDICA (CT) il 04/12/1942 CSMBBR42T04C091B Livellario	C091 - CASTEL DI IUDICA	25	374	SEMINATIVO	0.52	130	33.8		
217	COMUNE DI CALTAGIRONE Diritto del concedente PATANE LUIGI Diritto del concedente CUSMANO BARBARO ORAZIO nato a CASTEL DI IUDICA (CT) il 04/12/1942 CSMBBR42T04C091B Livellario	C091 - CASTEL DI IUDICA	25	359	SEMINATIVO	0.52	205	53.3		
217	COMUNE DI CALTAGIRONE Diritto del concedente PATANE LUIGI Diritto del concedente CUSMANO BARBARO ORAZIO nato a CASTEL DI IUDICA (CT) il 04/12/1942 CSMBBR42T04C091B Livellario	C091 - CASTEL DI IUDICA	25	109	SEMINATIVO	0.52	145	37.7		
2	COMUNE DI CALTAGIRONE c.f. 00000000018 - DIRITTO DEL CONCEDENTE 1000/1000 LO PRESTI DOMENICO n. a CASTEL DI IUDICA il 09/04/1950 c.f. LPRDNC50D09C091B - LIVELLARIO PARZIALE PER 1000/1000	C091 - CASTEL DI IUDICA	25	2	PASCOLO ARB	0.24	145	17.4		
2	COMUNE DI CALTAGIRONE c.f. 00000000018 - DIRITTO DEL CONCEDENTE 1000/1000 LO PRESTI DOMENICO n. a CASTEL DI IUDICA il 09/04/1950 c.f. LPRDNC50D09C091B - LIVELLARIO PARZIALE PER 1000/1000	C091 - CASTEL DI IUDICA	25	2	PASCOLO ARB	0.24	145	17.4		
2	COMUNE DI CALTAGIRONE c.f. 00000000018 - DIRITTO DEL CONCEDENTE 1000/1000 LO PRESTI DOMENICO n. a CASTEL DI IUDICA il 09/04/1950 c.f. LPRDNC50D09C091B - LIVELLARIO PARZIALE PER 1000/1000	C091 - CASTEL DI IUDICA	25	301	SEMINATIVO	0.52	183	47.58		
2	COMUNE DI CALTAGIRONE c.f. 00000000018 - DIRITTO DEL CONCEDENTE 1000/1000 LO PRESTI DOMENICO n. a CASTEL DI IUDICA il 09/04/1950 c.f. LPRDNC50D09C091B - LIVELLARIO PARZIALE PER 1000/1000	C091 - CASTEL DI IUDICA	25	301	SEMINATIVO	0.52	183	47.58		
2	COMUNE DI CALTAGIRONE c.f. 00000000018 - DIRITTO DEL CONCEDENTE 1000/1000 LO PRESTI DOMENICO n. a CASTEL DI IUDICA il 09/04/1950 c.f. LPRDNC50D09C091B - LIVELLARIO PARZIALE PER 1000/1000	C091 - CASTEL DI IUDICA	25	302	SEMINATIVO	0.52	470	122.2		

073.20.01.R.25	02	Revisione generale	Data-Date.	Pag.	TOT.
SIGLA-TAG	REV	DESCRIZIONE - DESCRIPTION	Giu. 2023	7	40

DATI ANAGRAFICI INTESTAZIONE CATASTALE		IMMOBILE					ASSERVIMENTO PER CAVIDOTTO E VIABILITA'		ASSERVIMENTO PER SORVOLO	
N.	COGNONE - NOME/INTESTAZIONE, LUOGO DI NASCITA/SEDE, DATA DI NASCITA	COMUNE	FOGLIO	MAPPALE	QUALITA'	Valore Medio di stima Euro/mq	Superficie Servitù (mq) SS	Indennità Servitù VMxSS	Superficie Servitù (mq) SS	Indennità Servitù VMxSS
2	COMUNE DI CALTAGIRONE c.f. 00000000018 - DIRITTO DEL CONCEDEnte 1000/1000 LO PRESTI DOMENICO n. a CASTEL DI IUDICA il 09/04/1950 c.f. LPRDNC50D09C091B - LIVELLARIO PARZIALE PER 1000/1000	C091 - CASTEL DI IUDICA	25	302	SEMINATIVO	0.52	470	122.2		
2	COMUNE DI CALTAGIRONE c.f. 00000000018 - DIRITTO DEL CONCEDEnte 1000/1000 LO PRESTI DOMENICO n. a CASTEL DI IUDICA il 09/04/1950 c.f. LPRDNC50D09C091B - LIVELLARIO PARZIALE PER 1000/1000	C091 - CASTEL DI IUDICA	25	369	SEMINATIVO	0.52	47	12.22		
2	COMUNE DI CALTAGIRONE c.f. 00000000018 - DIRITTO DEL CONCEDEnte 1000/1000 LO PRESTI DOMENICO n. a CASTEL DI IUDICA il 09/04/1950 c.f. LPRDNC50D09C091B - LIVELLARIO PARZIALE PER 1000/1000	C091 - CASTEL DI IUDICA	25	369	SEMINATIVO	0.52	47	12.22		
3	CICCIA GIUSI MARINA n. a MILANO il 18/06/1969 c.f. CCCGMR69H58F205L - PROPRIETA' 1/1	C091 - CASTEL DI IUDICA	25	7	SEMINATIVO	0.52	317	82.42		
3	CICCIA GIUSI MARINA n. a MILANO il 18/06/1969 c.f. CCCGMR69H58F205L - PROPRIETA' 1/1	C091 - CASTEL DI IUDICA	25	7	SEMINATIVO	0.52	317	82.42		
3	CICCIA GIUSI MARINA n. a MILANO il 18/06/1969 c.f. CCCGMR69H58F205L - PROPRIETA' 1/1	C091 - CASTEL DI IUDICA	25	341	ULIVETO	1.2	281	168.6		
3	CICCIA GIUSI MARINA n. a MILANO il 18/06/1969 c.f. CCCGMR69H58F205L - PROPRIETA' 1/1	C091 - CASTEL DI IUDICA	25	341	ULIVETO	1.2	281	168.6		
3	CICCIA GIUSI MARINA n. a MILANO il 18/06/1969 c.f. CCCGMR69H58F205L - PROPRIETA' 1/1	C091 - CASTEL DI IUDICA	25	343	SEMINATIVO	0.52	290	75.4		
3	CICCIA GIUSI MARINA n. a MILANO il 18/06/1969 c.f. CCCGMR69H58F205L - PROPRIETA' 1/1	C091 - CASTEL DI IUDICA	25	343	SEMINATIVO	0.52	290	75.4		
4	CUSMANO BARBARO ORAZIO n. a CASTEL DI IUDICA il 04/12/1942 c.f. CSMBBR42T04C091B - PROPRIETA' 1/1	C091 - CASTEL DI IUDICA	25	36	SEMINATIVO	0.52	250	65		
4	CUSMANO BARBARO ORAZIO n. a CASTEL DI IUDICA il 04/12/1942 c.f. CSMBBR42T04C091B - PROPRIETA' 1/1	C091 - CASTEL DI IUDICA	25	128	SEMINATIVO	0.52	32	8.32		
4	CUSMANO BARBARO ORAZIO n. a CASTEL DI IUDICA il 04/12/1942 c.f. CSMBBR42T04C091B - PROPRIETA' 1/1	C091 - CASTEL DI IUDICA	25	129	SEMINATIVO	0.52	140	36.4		
4	CUSMANO BARBARO ORAZIO n. a CASTEL DI IUDICA il 04/12/1942 c.f. CSMBBR42T04C091B - PROPRIETA' 1/1	C091 - CASTEL DI IUDICA	25	263	SEMINATIVO	0.52	176	45.76		
4	CUSMANO BARBARO ORAZIO n. a CASTEL DI IUDICA il 04/12/1942 c.f. CSMBBR42T04C091B - PROPRIETA' 1/1	C091 - CASTEL DI IUDICA	25	347	PASCOLO	0.24	556	66.72		
4	CUSMANO BARBARO ORAZIO n. a CASTEL DI IUDICA il 04/12/1942 c.f. CSMBBR42T04C091B - PROPRIETA' 1/1	C091 - CASTEL DI IUDICA	25	347	PASCOLO	0.24	556	66.72		
4	CUSMANO BARBARO ORAZIO n. a CASTEL DI IUDICA il 04/12/1942 c.f. CSMBBR42T04C091B - PROPRIETA' 1/1	C091 - CASTEL DI IUDICA	25	375	SEMINATIVO	0.52	41	10.66		

DATI ANAGRAFICI INTESTAZIONE CATASTALE		IMMOBILE					ASSERVIMENTO PER CAVIDOTTO E VIABILITA'		ASSERVIMENTO PER SORVOLO	
N.	COGNONE - NOME/INTESTAZIONE, LUOGO DI NASCITA/SEDE, DATA DI NASCITA	COMUNE	FOGLIO	MAPPALE	QUALITA'	Valore Medio di stima Euro/mq	Superficie Servitù (mq) SS	Indennità Servitù VMxSS	Superficie Servitù (mq) SS	Indennità Servitù VMxSS
4	CUSMANO BARBARO ORAZIO n. a CASTEL DI IUDICA il 04/12/1942 c.f. CSMBBR42T04C091B - PROPRIETA' 1/1	C091 - CASTEL DI IUDICA	25	726	SEMINATIVO	0.52	1122	291.72		
4	CUSMANO BARBARO ORAZIO n. a CASTEL DI IUDICA il 04/12/1942 c.f. CSMBBR42T04C091B - PROPRIETA' 1/1	C091 - CASTEL DI IUDICA	25	453	SEMINATIVO	0.52	300	78		
4	CUSMANO BARBARO ORAZIO n. a CASTEL DI IUDICA il 04/12/1942 c.f. CSMBBR42T04C091B - PROPRIETA' 1/1	C091 - CASTEL DI IUDICA	25	288	SEMINATIVO	0.52	15	3.9		
4	CUSMANO BARBARO ORAZIO n. a CASTEL DI IUDICA il 04/12/1942 c.f. CSMBBR42T04C091B - PROPRIETA' 1/1	C091 - CASTEL DI IUDICA	25	289	SEMINATIVO	0.52	58	15.08		
4	CUSMANO BARBARO ORAZIO n. a CASTEL DI IUDICA il 04/12/1942 c.f. CSMBBR42T04C091B - PROPRIETA' 1/1	C091 - CASTEL DI IUDICA	25	477	PASCOLO ARB	0.24	145	17.4		
4	CUSMANO BARBARO ORAZIO n. a CASTEL DI IUDICA il 04/12/1942 c.f. CSMBBR42T04C091B - PROPRIETA' 1/1	C091 - CASTEL DI IUDICA	25	169	SEMINATIVO	0.52	55	14.3		
4	CUSMANO BARBARO ORAZIO n. a CASTEL DI IUDICA il 04/12/1942 c.f. CSMBBR42T04C091B - PROPRIETA' 1/1	C091 - CASTEL DI IUDICA	25	659	SEMINATIVO	0.52	55	14.3		
4	CUSMANO BARBARO ORAZIO n. a CASTEL DI IUDICA il 04/12/1942 c.f. CSMBBR42T04C091B - PROPRIETA' 1/1	C091 - CASTEL DI IUDICA	24	14	SEMINATIVO	0.52	842	218.92		
5	RAPISARDA NICOLINA - COMPROPRIETARIO 1000/1000 RAPISARDA ORAZIO - COMPROPRIETARIO 1000/1000 RAPISARDA ROSARIA - COMPROPRIETARIO 1000/1000	C091 - CASTEL DI IUDICA	25	349	NON PRESENTE	0	389	0		
5	RAPISARDA NICOLINA - COMPROPRIETARIO 1000/1000 RAPISARDA ORAZIO - COMPROPRIETARIO 1000/1000 RAPISARDA ROSARIA - COMPROPRIETARIO 1000/1000	C091 - CASTEL DI IUDICA	25	349	NON PRESENTE	0	389	0		
6	CUSMANO BARBARO ORAZIO n. a CASTEL DI IUDICA il 04/12/1942 c.f. CSMBBR42T04C091B - ENFITEUSI 1/1 GUARDALI GIUSEPPE - DIRITTO DEL CONCEDENTE 1/1	C091 - CASTEL DI IUDICA	25	21	PASCOLO	0.24	321	38.52		
6	CUSMANO BARBARO ORAZIO n. a CASTEL DI IUDICA il 04/12/1942 c.f. CSMBBR42T04C091B - ENFITEUSI 1/1 GUARDALI GIUSEPPE - DIRITTO DEL CONCEDENTE 1/1	C091 - CASTEL DI IUDICA	25	21	PASCOLO	0.24	321	38.52		
7	CUSMANO BARBARO ORAZIO n. a CASTEL DI IUDICA il 04/12/1942 c.f. CSMBBR42T04C091B - DIRITTO DEL CONCEDENTE 1/1 SANTAGATI ANGELO n. a MOTTA SANT'ANASTASIA il 10/06/1943 c.f. SNTNGL43H10F781J - ENFITEUSI 1/3 SANTAGATI GIUSEPPE n. a MOTTA SANT'ANASTASIA il 09/12/1957 c.f. SNTGPP57T09F781S - ENFITEUSI 1/3 SANTAGATI SALVATORE n. a CASTEL DI IUDICA il 08/03/1948 c.f. SNTSVT48C08C091J - ENFITEUSI 1/3	C091 - CASTEL DI IUDICA	25	381	SEMINATIVO	0.52	237	61.62		

DATI ANAGRAFICI INTESTAZIONE CATASTALE		IMMOBILE					ASSERVIMENTO PER CAVIDOTTO E VIABILITA'		ASSERVIMENTO PER SORVOLO	
N.	COGNONE - NOME/INTESTAZIONE, LUOGO DI NASCITA/SEDE, DATA DI NASCITA	COMUNE	FOGLIO	MAPPALE	QUALITA'	Valore Medio di stima Euro/mq	Superficie Servitù (mq) SS	Indennità Servitù VMxSS	Superficie Servitù (mq) SS	Indennità Servitù VMxSS
7	CUSMANO BARBARO ORAZIO n. a CASTEL DI IUDICA il 04/12/1942 c.f. CSMBBR42T04C091B - DIRITTO DEL CONCEDENTE 1/1 SANTAGATI ANGELO n. a MOTTA SANT'ANASTASIA il 10/06/1943 c.f. SNTNGL43H10F781J - ENFITEUSI 1/3 SANTAGATI GIUSEPPE n. a MOTTA SANT'ANASTASIA il 09/12/1957 c.f. SNTGPP57T09F781S - ENFITEUSI 1/3 SANTAGATI SALVATORE n. a CASTEL DI IUDICA il 08/03/1948 c.f. SNTSVT48C08C091J - ENFITEUSI 1/3	C091 - CASTEL DI IUDICA	25	381	SEMINATIVO	0.52	237	61.62		
7	CUSMANO BARBARO ORAZIO n. a CASTEL DI IUDICA il 04/12/1942 c.f. CSMBBR42T04C091B - DIRITTO DEL CONCEDENTE 1/1 SANTAGATI ANGELO n. a MOTTA SANT'ANASTASIA il 10/06/1943 c.f. SNTNGL43H10F781J - ENFITEUSI 1/3 SANTAGATI GIUSEPPE n. a MOTTA SANT'ANASTASIA il 09/12/1957 c.f. SNTGPP57T09F781S - ENFITEUSI 1/3 SANTAGATI SALVATORE n. a CASTEL DI IUDICA il 08/03/1948 c.f. SNTSVT48C08C091J - ENFITEUSI 1/3	C091 - CASTEL DI IUDICA	25	407	SEMINATIVO	0.52	80	20.8		
7	CUSMANO BARBARO ORAZIO n. a CASTEL DI IUDICA il 04/12/1942 c.f. CSMBBR42T04C091B - DIRITTO DEL CONCEDENTE 1/1 SANTAGATI ANGELO n. a MOTTA SANT'ANASTASIA il 10/06/1943 c.f. SNTNGL43H10F781J - ENFITEUSI 1/3 SANTAGATI GIUSEPPE n. a MOTTA SANT'ANASTASIA il 09/12/1957 c.f. SNTGPP57T09F781S - ENFITEUSI 1/3 SANTAGATI SALVATORE n. a CASTEL DI IUDICA il 08/03/1948 c.f. SNTSVT48C08C091J - ENFITEUSI 1/3	C091 - CASTEL DI IUDICA	25	407	SEMINATIVO	0.52	80	20.8		
8	CUSMANO BARBARO ORAZIO n. a CASTEL DI IUDICA il 04/12/1942 c.f. CSMBBR42T04C091B - PROPRIETA' 1/2 VITALE ANGELA n. a CASTEL DI IUDICA il 12/11/1950 c.f. VTLNGL50S52C091P - PROPRIETA' 1/2	C091 - CASTEL DI IUDICA	24	33	SEMINATIVO	0.52	2298	597.48		
8	CUSMANO BARBARO ORAZIO n. a CASTEL DI IUDICA il 04/12/1942 c.f. CSMBBR42T04C091B - PROPRIETA' 1/2 VITALE ANGELA n. a CASTEL DI IUDICA il 12/11/1950 c.f. VTLNGL50S52C091P - PROPRIETA' 1/2	C091 - CASTEL DI IUDICA	25	353	SEMINATIVO	0.52	525	136.5		
8	CUSMANO BARBARO ORAZIO n. a CASTEL DI IUDICA il 04/12/1942 c.f. CSMBBR42T04C091B - PROPRIETA' 1/2 VITALE ANGELA n. a CASTEL DI IUDICA il 12/11/1950 c.f. VTLNGL50S52C091P - PROPRIETA' 1/2	C091 - CASTEL DI IUDICA	25	353	SEMINATIVO	0.52	525	136.5		
8	CUSMANO BARBARO ORAZIO n. a CASTEL DI IUDICA il 04/12/1942 c.f. CSMBBR42T04C091B - PROPRIETA' 1/2 VITALE ANGELA n. a CASTEL DI IUDICA il 12/11/1950 c.f. VTLNGL50S52C091P - PROPRIETA' 1/2	C091 - CASTEL DI IUDICA	25	406	PASCOLO ARB	0.24	377	45.24		

DATI ANAGRAFICI INTESTAZIONE CATASTALE		IMMOBILE					ASSERVIMENTO PER CAVIDOTTO E VIABILITA'		ASSERVIMENTO PER SORVOLO	
N.	COGNONE - NOME/INTESTAZIONE, LUOGO DI NASCITA/SEDE, DATA DI NASCITA	COMUNE	FOGLIO	MAPPALE	QUALITA'	Valore Medio di stima Euro/mq	Superficie Servitù (mq) SS	Indennità Servitù VMxSS	Superficie Servitù (mq) SS	Indennità Servitù VMxSS
8	CUSMANO BARBARO ORAZIO n. a CASTEL DI IUDICA il 04/12/1942 c.f. CSMBBR42T04C091B - PROPRIETA' 1/2 VITALE ANGELA n. a CASTEL DI IUDICA il 12/11/1950 c.f. VTLNGL50S52C091P - PROPRIETA' 1/2	C091 - CASTEL DI IUDICA	25	406	PASCOLO ARB	0.24	377	45.24		
9	PALAZZO FRANCESCO n. a CASTEL DI IUDICA il 22/05/1961 c.f. PLZFNC61E22C091E - PROPRIETA' 1000/3000 PALAZZO GIUSEPPE n. a CASTEL DI IUDICA il 07/11/1948 c.f. PLZGPP48S07C091P - PROPRIETA' 1000/3000 PALAZZO SALVATORE n. a CASTEL DI IUDICA il 05/04/1946 c.f. PLZSVT46D05C091B - PROPRIETA' 1000/3000	C091 - CASTEL DI IUDICA	25	48	SEMINATIVO	0.52	803	208.78		
9	PALAZZO FRANCESCO n. a CASTEL DI IUDICA il 22/05/1961 c.f. PLZFNC61E22C091E - PROPRIETA' 1000/3000 PALAZZO GIUSEPPE n. a CASTEL DI IUDICA il 07/11/1948 c.f. PLZGPP48S07C091P - PROPRIETA' 1000/3000 PALAZZO SALVATORE n. a CASTEL DI IUDICA il 05/04/1946 c.f. PLZSVT46D05C091B - PROPRIETA' 1000/3000	C091 - CASTEL DI IUDICA	25	48	SEMINATIVO	0.52	803	208.78		
10	PUGLISI ANTONINO n. a CATANIA il 02/05/1962 c.f. PGLNNN62E02C351A - PROPRIETA' 1/5 PUGLISI GIOVANNI n. a CATANIA il 21/08/1972 c.f. PGLGNN72M21C351B - PROPRIETA' 1/5 PUGLISI GIUSEPPE n. a CATANIA il 26/10/1951 c.f. PGLGPP51R26C351M - PROPRIETA' 1/5 PUGLISI ORAZIO n. a CATANIA il 16/12/1953 c.f. PGLRZO53T16C351X - PROPRIETA' 1/5 PUGLISI SALVATORE ANGELO n. a CATANIA il 02/10/1956 c.f. PGLSVT56R02C351C - PROPRIETA' 1/5	C091 - CASTEL DI IUDICA	25	528	SEMINATIVO	0.52	661	171.86		
11	RAPISARDA ANTONINO n. a CASTEL DI IUDICA il 14/01/1937 c.f. RPSNNN37A14C091O - PROPRIETA' 1000/1000	C091 - CASTEL DI IUDICA	25	529	SEMINATIVO	0.52	495	128.7		
12	COMUNE DI CALTAGIRONE c.f. 00000000018 - DIRITTO DEL CONCEDENTE 1/1 SORBELLO FILIPPO n. a CASTEL DI IUDICA il 21/04/1944 c.f. SRBFPP44D21C091I - ENFITEUSI 1/2 SORBELLO RITA n. a AIELLO CALABRO il 20/11/1940 c.f. SRBRTI40S60A102X - ENFITEUSI 1/2	C091 - CASTEL DI IUDICA	25	46	SEMINATIVO	0.52	1875	487.5		
13	COSMANO GIOVANNA MARIA n. a CATANIA il 08/09/1963 c.f. CSMGNN63P48C351I - PROPRIETA' 1/2 COSMANO LUISA n. a CATANIA il 05/08/1970 c.f. CSMLSU70M45C351U - PROPRIETA' 1/3 COSMANO LUISA n. a CATANIA il 05/08/1970 c.f. CSMLSU70M45C351U - PROPRIETA' 1/6	C091 - CASTEL DI IUDICA	25	626	SEMINATIVO	0.52	709	184.34		
14	COMUNE DI CALTAGIRONE c.f. 00000000018 - DIRITTO DEL CONCEDENTE 1000/1000 SANTONOCITO FRANCESCA - LIVELLARIO PARZIALE PER 1000/1000	C091 - CASTEL DI IUDICA	25	33	SEMIN ARBOR	0.52	34	8.84		
15	CAVALLARO GIUSEPPE - LIVELLARIO PARZIALE PER 1000/1000 COMUNE DI CALTAGIRONE c.f. 00000000018 - DIRITTO DEL CONCEDENTE 1000/1000	C091 - CASTEL DI IUDICA	25	34	NON PRESENTE	0	14	0		

DATI ANAGRAFICI INTESTAZIONE CATASTALE		IMMOBILE					ASSERVIMENTO PER CAVIDOTTO E VIABILITA'		ASSERVIMENTO PER SORVOLO	
N.	COGNONE - NOME/INTESTAZIONE, LUOGO DI NASCITA/SEDE, DATA DI NASCITA	COMUNE	FOGLIO	MAPPALE	QUALITA'	Valore Medio di stima Euro/mq	Superficie Servitù (mq) SS	Indennità Servitù VMxSS	Superficie Servitù (mq) SS	Indennità Servitù VMxSS
16	LO PRESTI CONCETTA LUCIA VERA n. a CATANIA il 13/01/1948 c.f. LPRCCT48A53C351T - PROPRIETA' 1/1	C091 - CASTEL DI IUDICA	25	714	SEMINATIVO	0.52	771	200.46		
17	CUSMANO BARBARO ORAZIO n. a CASTEL DI IUDICA il 04/12/1942 c.f. CSMBBR42T04C091B - PROPRIETA' 2/4 VITALE ANGELA n. a CASTEL DI IUDICA il 12/11/1950 c.f. VTLNGL50S52C091P - PROPRIETA' 2/4	C091 - CASTEL DI IUDICA	25	484	SEMINATIVO	0.52	36	9.36		
18	MESSINA GIUSEPPA n. a CATENANUOVA il 16/07/1916 c.f. MSSGPP16L56C353T - PROPRIETA' 1000/1000	C091 - CASTEL DI IUDICA	25	264	SEMINATIVO	0.52	342	88.92		
19	COMUNE DI CALTAGIRONE c.f. 82000230878 - DIRITTO DEL CONCEDENTE 1000/1000 LO PRESTI MARIA GRAZIA n. a CASTEL DI IUDICA il 24/01/1950 c.f. LPRMGR50A64C091I - LIVELLARIO PER 1/1	C091 - CASTEL DI IUDICA	25	125	SEMINATIVO	0.52	205	53.3		
20	COMUNE DI CALTAGIRONE c.f. 00000000018 - DIRITTO DEL CONCEDENTE 1000/1000 LO PRESTI ROSALIA n. a CASTEL DI IUDICA il 13/11/1947 c.f. LPRRSL47S53C091P - LIVELLARIO PARZIALE PER 1000/1000	C091 - CASTEL DI IUDICA	25	546	ULIVETO	1.2	184	110.4		
21	COMUNE DI C GIRONE - DIRITTO DEL CONCEDENTE 1000/1000 LO PRESTI GIUSEPPA n. a CASTEL DI IUDICA il 27/12/1959 c.f. LPRGPP59T67C091S - LIVELLARIO PARZIALE PER 1000/1000	C091 - CASTEL DI IUDICA	25	365	SEMINATIVO	0.52	296	76.96		
22	CUSMANO BARBARO ORAZIO n. a CASTEL DI IUDICA il 04/12/1942 c.f. CSMBBR42T04C091B - DIRITTO DEL CONCEDENTE 1/1 CUSMANO GRAZIA n. a CASTEL DI IUDICA il 20/11/1950 c.f. CSMGRZ50S60C091U - ENFITEUSI 1/1	C091 - CASTEL DI IUDICA	25	569	ENTE URBANO	0	125	0		
23	COMUNE DI CALTAGIRONE c.f. 00000000018 - DIRITTO DEL CONCEDENTE 1000/1000 CUSMANO GRAZIA n. a CASTEL DI IUDICA il 20/11/1950 c.f. CSMGRZ50S60C091U - LIVELLARIO PARZIALE PER 1000/1000	C091 - CASTEL DI IUDICA	25	556	ULIVETO	1.2	135	81		
24	VITALE ANGELA n. a CASTEL DI IUDICA il 12/11/1950 c.f. VTLNGL50S52C091P - PROPRIETA' 1000/1000	C091 - CASTEL DI IUDICA	25	121	ULIVETO	1.2	535	321		
25	COMUNE DI CALTAGIRONE c.f. 00000000018 - DIRITTO DEL CONCEDENTE 1000/1000 CUSMANO BARBARO ORAZIO n. a CASTEL DI IUDICA il 04/12/1942 c.f. CSMBBR42T04C091B - LIVELLARIO PER 1/2 VITALE ANGELA n. a CASTEL DI IUDICA il 12/11/1950 c.f. VTLNGL50S52C091P - LIVELLARIO PER 1/2	C091 - CASTEL DI IUDICA	25	45	SEMINATIVO	0.52	650	169		
25	COMUNE DI CALTAGIRONE c.f. 00000000018 - DIRITTO DEL CONCEDENTE 1000/1000 CUSMANO BARBARO ORAZIO n. a CASTEL DI IUDICA il 04/12/1942 c.f. CSMBBR42T04C091B - LIVELLARIO PER 1/2 VITALE ANGELA n. a CASTEL DI IUDICA il 12/11/1950 c.f. VTLNGL50S52C091P - LIVELLARIO PER 1/2	C091 - CASTEL DI IUDICA	25	119	PASCOLO	0.24	659	79.08		

DATI ANAGRAFICI INTESTAZIONE CATASTALE		IMMOBILE					ASSERVIMENTO PER CAVIDOTTO E VIABILITA'		ASSERVIMENTO PER SORVOLO	
N.	COGNONE - NOME/INTESTAZIONE, LUOGO DI NASCITA/SEDE, DATA DI NASCITA	COMUNE	FOGLIO	MAPPALE	QUALITA'	Valore Medio di stima Euro/mq	Superficie Servitù (mq) SS	Indennità Servitù VMxSS	Superficie Servitù (mq) SS	Indennità Servitù VMxSS
26	BIONDI VITO - DIRITTO DEL CONCEDEnte 1000/1000 COMUNE DI CALTAGIRONE c.f. 0000000018 - DIRITTO DEL CONCEDEnte 1000/1000 CUSMANO BARBARO ORAZIO n. a CASTEL DI IUDICA il 04/12/1942 c.f. CSMBBR42T04C091B - LIVELLARIO PARZIALE PER 1000/1000	C091 - CASTEL DI IUDICA	24	32	SEMINATIVO	0.52	685	178.1		
26	BIONDI VITO - DIRITTO DEL CONCEDEnte 1000/1000 COMUNE DI CALTAGIRONE c.f. 0000000018 - DIRITTO DEL CONCEDEnte 1000/1000 CUSMANO BARBARO ORAZIO n. a CASTEL DI IUDICA il 04/12/1942 c.f. CSMBBR42T04C091B - LIVELLARIO PARZIALE PER 1000/1000	C091 - CASTEL DI IUDICA	24	174	SEMINATIVO	0.52	4184	1087.84		
26	BIONDI VITO - DIRITTO DEL CONCEDEnte 1000/1000 COMUNE DI CALTAGIRONE c.f. 0000000018 - DIRITTO DEL CONCEDEnte 1000/1000 CUSMANO BARBARO ORAZIO n. a CASTEL DI IUDICA il 04/12/1942 c.f. CSMBBR42T04C091B - LIVELLARIO PARZIALE PER 1000/1000	C091 - CASTEL DI IUDICA	24	176	PASCOLO	0.24	814	97.68		
27	BIONDI VITO - DIRITTO DEL CONCEDEnte 1000/1000 COMUNE DI CALTAGIRONE c.f. 0000000018 - DIRITTO DEL CONCEDEnte 1000/1000 PATERNO CASTELLO MARIO - DIRITTO DEL CONCEDEnte 1000/1000 PEDALINO ANTONINO n. a CASTEL DI IUDICA il 03/03/1956 c.f. PDLNNN56C03C091V - ENFITEUSI 1/1	C091 - CASTEL DI IUDICA	24	175	SEMINATIVO	0.52	2609	678.34		
28	COMUNE DI CALTAGIRONE c.f. 82000230878 - DIRITTO DEL CONCEDEnte 1/1 MANGANO GIOVANNI n. a LINGUAGLOSSA il 07/03/1937 c.f. MNGGNN37C07E602P - ENFITEUSI 1/1	C091 - CASTEL DI IUDICA	24	30	SEMINATIVO	0.52	2240	582.4		
28	COMUNE DI CALTAGIRONE c.f. 82000230878 - DIRITTO DEL CONCEDEnte 1/1 MANGANO GIOVANNI n. a LINGUAGLOSSA il 07/03/1937 c.f. MNGGNN37C07E602P - ENFITEUSI 1/1	C091 - CASTEL DI IUDICA	24	30	SEMINATIVO	0.52	26014	6763.64		
28	COMUNE DI CALTAGIRONE c.f. 82000230878 - DIRITTO DEL CONCEDEnte 1/1 MANGANO GIOVANNI n. a LINGUAGLOSSA il 07/03/1937 c.f. MNGGNN37C07E602P - ENFITEUSI 1/1	C091 - CASTEL DI IUDICA	24	56	SEMINATIVO	0.52	9711	2524.86		
29	COMUNE DI CASTEL DI IUDICA c.f. 82001990876 - PROPRIETA' 1000/1000	C091 - CASTEL DI IUDICA	22	216	SEMINATIVO	0.52	186	48.36		
29	COMUNE DI CASTEL DI IUDICA c.f. 82001990876 - PROPRIETA' 1000/1000	C091 - CASTEL DI IUDICA	24	217	SEMINATIVO	0.52	232	60.32		
29	COMUNE DI CASTEL DI IUDICA c.f. 82001990876 - PROPRIETA' 1000/1000	C091 - CASTEL DI IUDICA	24	226	SEMINATIVO	0.52	1257	326.82		
29	COMUNE DI CASTEL DI IUDICA c.f. 82001990876 - PROPRIETA' 1000/1000	C091 - CASTEL DI IUDICA	24	227	SEMINATIVO	0.52	174	45.24		
29	COMUNE DI CASTEL DI IUDICA c.f. 82001990876 - PROPRIETA' 1000/1000	C091 - CASTEL DI IUDICA	24	228	SEMINATIVO	0.52	798	207.48		
29	COMUNE DI CASTEL DI IUDICA c.f. 82001990876 - PROPRIETA' 1000/1000	C091 - CASTEL DI IUDICA	24	234	SEMINATIVO	0.52	25	6.5		

DATI ANAGRAFICI INTESTAZIONE CATASTALE		IMMOBILE					ASSERVIMENTO PER CAVIDOTTO E VIABILITA'		ASSERVIMENTO PER SORVOLO	
N.	COGNONE - NOME/INTESTAZIONE, LUOGO DI NASCITA/SEDE, DATA DI NASCITA	COMUNE	FOGLIO	MAPPALE	QUALITA'	Valore Medio di stima Euro/mq	Superficie Servitù (mq) SS	Indennità Servitù VMxSS	Superficie Servitù (mq) SS	Indennità Servitù VMxSS
29	COMUNE DI CASTEL DI IUDICA c.f. 82001990876 - PROPRIETA' 1000/1000	C091 - CASTEL DI IUDICA	24	235	SEMINATIVO	0.52	32	8.32		
29	COMUNE DI CASTEL DI IUDICA c.f. 82001990876 - PROPRIETA' 1000/1000	C091 - CASTEL DI IUDICA	24	236	SEMINATIVO	0.52	32	8.32		
29	COMUNE DI CASTEL DI IUDICA c.f. 82001990876 - PROPRIETA' 1000/1000	C091 - CASTEL DI IUDICA	34	35	SEMINATIVO	0.52	375	97.5		
29	COMUNE DI CASTEL DI IUDICA c.f. 82001990876 - PROPRIETA' 1000/1000	C091 - CASTEL DI IUDICA	36	242	PASCOLO	0.24	51	6.12		
29	COMUNE DI CASTEL DI IUDICA c.f. 82001990876 - PROPRIETA' 1000/1000	C091 - CASTEL DI IUDICA	36	243	PASCOLO ARB	0.24	660	79.2		
29	COMUNE DI CASTEL DI IUDICA c.f. 82001990876 - PROPRIETA' 1000/1000	C091 - CASTEL DI IUDICA	36	244	SEMINATIVO	0.52	252	65.52		
30	LONGHITANO BIAGIO n. a BRONTE il 10/03/1942 c.f. LNGBGI42C10B202H - PROPRIETA' 1000/1000	C091 - CASTEL DI IUDICA	24	133	SEMINATIVO	0.52	2504	651.04		
30	LONGHITANO BIAGIO n. a BRONTE il 10/03/1942 c.f. LNGBGI42C10B202H - PROPRIETA' 1000/1000	C091 - CASTEL DI IUDICA	24	133	SEMINATIVO	0.52	4449	1156.74		
31	PEDALINO ANTONINO n. a CASTEL DI IUDICA il 03/03/1956 c.f. PDLNNN56C03C091V - PROPRIETA' 1/1	C091 - CASTEL DI IUDICA	24	267	SEMINATIVO	0.52	152	39.52		
31	PEDALINO ANTONINO n. a CASTEL DI IUDICA il 03/03/1956 c.f. PDLNNN56C03C091V - PROPRIETA' 1/1	C091 - CASTEL DI IUDICA	24	269	SEMINATIVO	0.52	181	47.06		
32	PEDALINO GRAZIA n. a CASTEL DI IUDICA il 08/01/1954 c.f. PDLGRZ54A48C091Y - PROPRIETA' 1/1	C091 - CASTEL DI IUDICA	24	35	SEMINATIVO	0.52	2284	593.84		
32	PEDALINO GRAZIA n. a CASTEL DI IUDICA il 08/01/1954 c.f. PDLGRZ54A48C091Y - PROPRIETA' 1/1	C091 - CASTEL DI IUDICA	24	204	SEMINATIVO	0.52	32	8.32		
32	PEDALINO GRAZIA n. a CASTEL DI IUDICA il 08/01/1954 c.f. PDLGRZ54A48C091Y - PROPRIETA' 1/1	C091 - CASTEL DI IUDICA	24	268	SEMINATIVO	0.52	1509	392.34		
32	PEDALINO GRAZIA n. a CASTEL DI IUDICA il 08/01/1954 c.f. PDLGRZ54A48C091Y - PROPRIETA' 1/1	C091 - CASTEL DI IUDICA	24	270	ULIVETO	1.2	1346	807.6		
33	Particella con partita speciale - PROPRIETA' 1/1	C091 - CASTEL DI IUDICA	24	242	SEMINATIVO	0.52	38	9.88		
34	PEDALINO VITO n. a CASTEL DI IUDICA il 01/01/1961 c.f. PDLVTI61A01C091E - PROPRIETA' 1/1	C091 - CASTEL DI IUDICA	24	57	SEMINATIVO	0.52	5	1.3		
35	BARBAGALLO ANTONINA n. a CASTEL DI IUDICA il 06/01/1974 c.f. BRBNNN74A46C091M - PROPRIETA' 1/1	C091 - CASTEL DI IUDICA	24	117	ULIVETO	1.2	68	40.8		
36	CICCIA GIOVANNI n. a CATANIA il 27/02/1950 c.f. CCCGNN50B27C351T - PROPRIETA' 1000/1000	C091 - CASTEL DI IUDICA	24	105	SEMINATIVO	0.52	10076	2619.76		

DATI ANAGRAFICI INTESTAZIONE CATASTALE		IMMOBILE					ASSERVIMENTO PER CAVIDOTTO E VIABILITA'		ASSERVIMENTO PER SORVOLO	
N.	COGNONE - NOME/INTESTAZIONE, LUOGO DI NASCITA/SEDE, DATA DI NASCITA	COMUNE	FOGLIO	MAPPALE	QUALITA'	Valore Medio di stima Euro/mq	Superficie Servitù (mq) SS	Indennità Servitù VMxSS	Superficie Servitù (mq) SS	Indennità Servitù VMxSS
36	CICCIA GIOVANNI n. a CATANIA il 27/02/1950 c.f. CCCGNN50B27C351T - PROPRIETA' 1000/1000	C091 - CASTEL DI IUDICA	24	108	SEMINATIVO	0.52	1117	290.42		
37	CAUDULLO ANTONIO n. a NICOLOSI il 17/03/1949 c.f. CDLNTN49C17F890X - PROPRIETA' 1/12	C091 - CASTEL DI IUDICA	24	49	PASCOLO ARB	0.24	748	89.76		
	CAUDULLO ANTONIO n. a NICOLOSI il 17/03/1949 c.f. CDLNTN49C17F890X - PROPRIETA' 4/12									
	CAUDULLO GIUSEPPE n. a NICOLOSI il 13/01/1951 c.f. CDLGPP51A13F890P - PROPRIETA' 1/12									
	CAUDULLO GIUSEPPE n. a NICOLOSI il 13/01/1951 c.f. CDLGPP51A13F890P - PROPRIETA' 4/12									
	GIAMBERTONE CONCETTA n. a TROINA il 23/03/1953 c.f. GMBCT53C63L448A - PROPRIETA' 1/12									
	LAUDANI AGATA n. a CATANIA il 03/10/1956 c.f. LDNGTA56R43C351V - PROPRIETA' 1/12									
38	FURNARI ALFIA n. a CASTEL DI IUDICA il 19/05/1944 c.f. FRNLFA44E59C091E - PROPRIETA' 1/3	C091 - CASTEL DI IUDICA	24	282	ENTE URBANO	0	151	0		
	PISASALE FILIPPO n. a CATANIA il 29/07/1974 c.f. PSSFPP74L29C351O - PROPRIETA' 1/3									
	PISASALE PAOLO n. a CATANIA il 30/01/1969 c.f. PSSPLA69A30C351R - PROPRIETA' 1/3									
39	CALVAGNA ALBERTO n. a CATANIA il 20/04/1990 c.f. CLVLR90D20C351F - PROPRIETA' 1/1 Sub. 2, 1	C091 - CASTEL DI IUDICA	24	121	ENTE URBANO	0	40	0		
40	BARBAGALLO PROSPERA n. a CASTEL DI IUDICA il 02/01/1962 c.f. BRBSP62A42C091U - LIVELLARIO PER 1/2	C091 - CASTEL DI IUDICA	24	120	FABB RURALE	0	45	0		
	CHIARAMONTE SALVATORE n. a CATANIA il 25/11/1957 c.f. CHRST57S25C351Y - LIVELLARIO PER 1/2									
	COMUNE DI CALTAGIRONE c.f. 00000000018 - DIRITTO DEL CONCEDENTE 1000/1000									
41	FURNARI MARIA n. a CASTEL DI IUDICA il 13/11/1910 - COMPROPRIETARIO 1000/1000 Sub. 2, 1	C091 - CASTEL DI IUDICA	24	283	ENTE URBANO	0	38	0		
	GIRASOLE PIETRA n. a CENTURIPPE il 18/02/1921 - COMPROPRIETARIO 1000/1000 Sub. 2, 1									
42	COMUNE DI CALTAGIRONE c.f. 00000000018 - DIRITTO DEL CONCEDENTE 1000/1000 FURNARI FILIPPO - LIVELLARIO PARZIALE PER 1000/1000	C091 - CASTEL DI IUDICA	24	118	FABB RURALE	0	73	0		
43	FURNARI FILIPPO n. a CASTEL DI IUDICA il 26/11/1909 c.f. FRNFPP09S26C091U - PROPRIETA' 1000/1000	C091 - CASTEL DI IUDICA	24	186	SEMINATIVO	0.52	2	0.52		
44	TORRISI CARMELA n. a CASTEL DI IUDICA il 09/08/1953 c.f. TRRCML53M49C091L - PROPRIETA' 1/1	C091 - CASTEL DI IUDICA	24	246	SEMINATIVO	0.52	11	2.86		
44	TORRISI CARMELA n. a CASTEL DI IUDICA il 09/08/1953 c.f. TRRCML53M49C091L - PROPRIETA' 1/1	C091 - CASTEL DI IUDICA	24	247	SEMINATIVO	0.52	25	6.5		
45	TORRISI CARMELA n. a CASTEL DI IUDICA il 09/08/1953 c.f. TRRCML53M49C091L - PROPRIETA' 1/1	C091 - CASTEL DI IUDICA	24	248	ENTE URBANO	0	171	0		

DATI ANAGRAFICI INTESTAZIONE CATASTALE		IMMOBILE					ASSERVIMENTO PER CAVIDOTTO E VIABILITA'		ASSERVIMENTO PER SORVOLO	
N.	COGNONE - NOME/INTESTAZIONE, LUOGO DI NASCITA/SEDE, DATA DI NASCITA	COMUNE	FOGLIO	MAPPALE	QUALITA'	Valore Medio di stima Euro/mq	Superficie Servitù (mq) SS	Indennità Servitù VMxSS	Superficie Servitù (mq) SS	Indennità Servitù VMxSS
46	TORRISI MARCELLO n. a CATANIA il 29/09/1979 c.f. TRRMCL79P29C351D - PROPRIETA' 1/1	C091 - CASTEL DI IUDICA	24	249	SEMINATIVO	0.52	51	13.26		
46	TORRISI MARCELLO n. a CATANIA il 29/09/1979 c.f. TRRMCL79P29C351D - PROPRIETA' 1/1	C091 - CASTEL DI IUDICA	25	603	SEMINATIVO	0.52	10	2.6		
46	TORRISI MARCELLO n. a CATANIA il 29/09/1979 c.f. TRRMCL79P29C351D - PROPRIETA' 1/1	C091 - CASTEL DI IUDICA	25	604	SEMINATIVO	0.52	10	2.6		
46	TORRISI MARCELLO n. a CATANIA il 29/09/1979 c.f. TRRMCL79P29C351D - PROPRIETA' 1/1	C091 - CASTEL DI IUDICA	25	605	SEMINATIVO	0.52	10	2.6		
46	TORRISI MARCELLO n. a CATANIA il 29/09/1979 c.f. TRRMCL79P29C351D - PROPRIETA' 1/1	C091 - CASTEL DI IUDICA	25	606	SEMINATIVO	0.52	576	149.76		
46	TORRISI MARCELLO n. a CATANIA il 29/09/1979 c.f. TRRMCL79P29C351D - PROPRIETA' 1/1	C091 - CASTEL DI IUDICA	25	607	SEMINATIVO	0.52	10	2.6		
46	TORRISI MARCELLO n. a CATANIA il 29/09/1979 c.f. TRRMCL79P29C351D - PROPRIETA' 1/1	C091 - CASTEL DI IUDICA	25	608	SEMINATIVO	0.52	11	2.86		
47	COMUNE DI CALTAGIRONE c.f. 00000000018 - DIRITTO DEL CONCEDENTE 1000/1000 GULISANO ALFIO n. a CENTURIPPE il 18/07/1937 c.f. GLSLFA37L18C4710 - PROPRIETA' 1/2 GULISANO EMILIA n. a PATERNO' il 17/08/1969 c.f. GLSMLE69M57G371M - PROPRIETA' 1/2	C091 - CASTEL DI IUDICA	26	249	SEMINATIVO	0.52	409	106.34		
48	CRESCIMONE ANTONINO - DIRITTO DEL CONCEDENTE 1000/1000 GULISANO ALFIO n. a CENTURIPPE il 18/07/1937 c.f. GLSLFA37L18C4710 - LIVELLARIO PER 1/2 RAPISARDA GIOVANNA n. a CATENANUOVA il 04/04/1938 c.f. RPSGNN38D44C353A - LIVELLARIO PER 1/2	C091 - CASTEL DI IUDICA	26	245	SEMINATIVO	0.52	5322	1383.72		
49	GULISANO ALFIO n. a CENTURIPPE il 18/07/1937 c.f. GLSLFA37L18C4710 - LIVELLARIO PER 1/2 PULVIRENTI GAETANO - DIRITTO DEL CONCEDENTE 1000/1000 RAPISARDA GIOVANNA n. a CATENANUOVA il 04/04/1938 c.f. RPSGNN38D44C353A - LIVELLARIO PER 1/2	C091 - CASTEL DI IUDICA	26	26	ULIVETO	1.2	1014	608.4		
50	LO PRESTI GIUSEPPE n. a CASTEL DI IUDICA il 01/01/1950 c.f. LPRGPP50A01C091Z - ENFITEUSI 1000/1000 PULVIRENTI GAETANO c.f. 00000000018 - DIRITTO DEL CONCEDENTE 1000/1000	C091 - CASTEL DI IUDICA	26	27	SEMINATIVO	0.52	208	54.08		
51	D'AGOSTINO GRAZIA n. a CASTEL DI IUDICA il 14/05/1936 c.f. DGSGRZ36E54C091I - PROPRIETA' 2/6 LA SPINA FABIO n. a CASTEL DI IUDICA il 27/12/1970 c.f. LSPFBA70T27C091O - PROPRIETA' 1/6 LA SPINA FRANCO ANTONIO n. a CATANIA il 29/10/1969 - PROPRIETA' 1/6 LA SPINA GRAZIA n. a CASTEL DI IUDICA il 25/11/1969 c.f. LSPGRZ69S65C091B -	C091 - CASTEL DI IUDICA	26	19	SEMINATIVO	0.52	926	240.76		



E N E R G Y
E N V I R O N M E N T
E N G I N E E R I N G

Impianto Fotovoltaico "Castel di Iudica"
da 217,060 MWp
Piano particellare descrittivo




OGGETTO / SUBJECT

CLIENTE / CUSTOMER

DATI ANAGRAFICI INTESTAZIONE CATASTALE		IMMOBILE					ASSERVIMENTO PER CAVIDOTTO E VIABILITA'		ASSERVIMENTO PER SORVOLO	
N.	COGNONE - NOME/INTESTAZIONE, LUOGO DI NASCITA/SEDE, DATA DI NASCITA	COMUNE	FOGLIO	MAPPALE	QUALITA'	Valore Medio di stima Euro/mq	Superficie Servitù (mq) SS	Indennità Servitù VMxSS	Superficie Servitù (mq) SS	Indennità Servitù VMxSS
	PROPRIETA' 1/6 LA SPINA LIDIA n. a CATANIA il 31/03/1976 c.f. LSPLDI76C71C351W - PROPRIETA' 1/6									
52	LETO GRAZIA n. a NICOLOSI il 07/07/1943 c.f. LTEGRZ43L47F890M - PROPRIETA' 1/1	C091 - CASTEL DI IUDICA	25	188	SEMIN IRRIG	1.45	1170	848.25		
52	LETO GRAZIA n. a NICOLOSI il 07/07/1943 c.f. LTEGRZ43L47F890M - PROPRIETA' 1/1	C091 - CASTEL DI IUDICA	25	189	SEMIN IRRIG	1.45	3495	2533.88		
52	LETO GRAZIA n. a NICOLOSI il 07/07/1943 c.f. LTEGRZ43L47F890M - PROPRIETA' 1/1	C091 - CASTEL DI IUDICA	26	30	SEMIN IRRIG	1.45	751	544.48		
53	MAGRI ANGELO n. a BELPASSO il 21/08/1961 c.f. MGRNGL61M21A766P - PROPRIETA' 1/2 MAGRI' FRANCESCO n. a BELPASSO il 15/04/1963 c.f. MGRFNC63D15A766G - PROPRIETA' 1/2	C091 - CASTEL DI IUDICA	27	1	SEMINATIVO	0.52	4524	1176.24		
53	MAGRI ANGELO n. a BELPASSO il 21/08/1961 c.f. MGRNGL61M21A766P - PROPRIETA' 1/2 MAGRI' FRANCESCO n. a BELPASSO il 15/04/1963 c.f. MGRFNC63D15A766G - PROPRIETA' 1/2	C091 - CASTEL DI IUDICA	25	117	SEMINATIVO	0.52	374	97.24		
53	MAGRI ANGELO n. a BELPASSO il 21/08/1961 c.f. MGRNGL61M21A766P - PROPRIETA' 1/2 MAGRI' FRANCESCO n. a BELPASSO il 15/04/1963 c.f. MGRFNC63D15A766G - PROPRIETA' 1/2	C091 - CASTEL DI IUDICA	25	185	SEMINATIVO	0.52	374	97.24		
54	CARBONARO GIOVANNI AGATINO n. a NICOLOSI il 04/02/1950 c.f. CRBGNN50B04F890N - PROPRIETA' 1/2 CARBONARO IGNAZIO ORAZIO n. a MASCALUCIA il 28/11/1954 c.f. CRBGZR54S28F005H - PROPRIETA' 1/2	C091 - CASTEL DI IUDICA	25	486	SEMINATIVO	0.52	2301	598.26		
54	CARBONARO GIOVANNI AGATINO n. a NICOLOSI il 04/02/1950 c.f. CRBGNN50B04F890N - PROPRIETA' 1/2 CARBONARO IGNAZIO ORAZIO n. a MASCALUCIA il 28/11/1954 c.f. CRBGZR54S28F005H - PROPRIETA' 1/2	C091 - CASTEL DI IUDICA	27	448	SEMINATIVO	0.52	1646	427.96		
55	LO PRESTI ANTONINO n. a PATERNO' il 13/02/1963 c.f. LPRNNN63B13G371P - PROPRIETA' 1000/1000	C091 - CASTEL DI IUDICA	42	54	SEMINATIVO	0.52	3117	810.42		
55	LO PRESTI ANTONINO n. a PATERNO' il 13/02/1963 c.f. LPRNNN63B13G371P - PROPRIETA' 1000/1000	C091 - CASTEL DI IUDICA	42	56	SEMINATIVO	0.52	2134	554.84		
56	COMUNE DI CALTAGIRONE c.f. 00000000018 - DIRITTO DEL CONCEDENTE 1000/1000 LICCIARDELLO GIUSEPPE n. a BELPASSO il 02/01/1933 c.f. LCCGPP33A02A766L - LIVELLARIO PARZIALE PER 1000/1000	C091 - CASTEL DI IUDICA	42	1	SEMINATIVO	0.52	4652	1209.52		
57	CICCIA MARIA n. a CATANIA il 17/05/1934 - PROPRIETA' 1/3 CICCIA GIACOMO - PROPRIETA' 2/3	C091 - CASTEL DI IUDICA	42	60	SEMINATIVO	0.52	43	11.18		

073.20.01.R.25	02	Revisione generale	Data-Date.	Pag.	TOT.
SIGLA-TAG	REV	DESCRIZIONE - DESCRIPTION	Giu. 2023	17	40



E N E R G Y
E N V I R O N M E N T
E N G I N E E R I N G

Impianto Fotovoltaico "Castel di Iudica"
da 217,060 MWp
Piano particellare descrittivo



OGGETTO / SUBJECT

CLIENTE / CUSTOMER

DATI ANAGRAFICI INTESTAZIONE CATASTALE		IMMOBILE					ASSERVIMENTO PER CAVIDOTTO E VIABILITA'		ASSERVIMENTO PER SORVOLO	
N.	COGNONE - NOME/INTESTAZIONE, LUOGO DI NASCITA/SEDE, DATA DI NASCITA	COMUNE	FOGLIO	MAPPALE	QUALITA'	Valore Medio di stima Euro/mq	Superficie Servitù (mq) SS	Indennità Servitù VMxSS	Superficie Servitù (mq) SS	Indennità Servitù VMxSS
58	CICCIA CONCETTA n. a CATANIA il 16/05/1932 c.f. CCCCCT32E56C351M - PROPRIETA' 1000/1000	C091 - CASTEL DI IUDICA	42	81	SEMINATIVO	0.52	4226	1098.76		
59	PIAZZA GIACOMO n. a CATANIA il 02/04/1962 c.f. PZZGCM62D02C351N - PROPRIETA' 1/1	C091 - CASTEL DI IUDICA	42	82	SEMINATIVO	0.52	640	166.4		
59	PIAZZA GIACOMO n. a CATANIA il 02/04/1962 c.f. PZZGCM62D02C351N - PROPRIETA' 1/1	C091 - CASTEL DI IUDICA	42	83	SEMINATIVO	0.52	1850	481		
60	GULISANO CARMELO SALVATORE n. a PATERNO' il 21/06/1962 c.f. GLSCML62H21G371V - PROPRIETA' 1/1	C091 - CASTEL DI IUDICA	25	98	SEMIN IRRIG	1.45	1892	1371.7		
60	GULISANO CARMELO SALVATORE n. a PATERNO' il 21/06/1962 c.f. GLSCML62H21G371V - PROPRIETA' 1/1	C091 - CASTEL DI IUDICA	25	113	SEMIN IRRIG	1.45	553	400.93		
60	GULISANO CARMELO SALVATORE n. a PATERNO' il 21/06/1962 c.f. GLSCML62H21G371V - PROPRIETA' 1/1	C091 - CASTEL DI IUDICA	25	544	ULIVETO	1.2	2113	1267.8		
60	GULISANO CARMELO SALVATORE n. a PATERNO' il 21/06/1962 c.f. GLSCML62H21G371V - PROPRIETA' 1/1	C091 - CASTEL DI IUDICA	25	625	ULIVETO	1.2	618	370.8		
60	GULISANO CARMELO SALVATORE n. a PATERNO' il 21/06/1962 c.f. GLSCML62H21G371V - PROPRIETA' 1/1	C091 - CASTEL DI IUDICA	25	118	ULIVETO	1.2	20	12		
60	GULISANO CARMELO SALVATORE n. a PATERNO' il 21/06/1962 c.f. GLSCML62H21G371V - PROPRIETA' 1/1	C091 - CASTEL DI IUDICA	25	544	ULIVETO	1.2	308	184.8		
61	CARBONARO ANGELA n. a NICOLOSI il 12/04/1955 c.f. CRBNGL55D52F890A - PROPRIETA' 1/2 CARBONARO CARMELA n. a NICOLOSI il 08/08/1952 c.f. CRBCML52M48F890N - PROPRIETA' 1/2	C091 - CASTEL DI IUDICA	25	116	SEMINATIVO	0.52	1247	324.22		
61	CARBONARO ANGELA n. a NICOLOSI il 12/04/1955 c.f. CRBNGL55D52F890A - PROPRIETA' 1/2 CARBONARO CARMELA n. a NICOLOSI il 08/08/1952 c.f. CRBCML52M48F890N - PROPRIETA' 1/2	C091 - CASTEL DI IUDICA	25	114	SEMINATIVO	0.52	210	54.6		
62	MAGRI ANGELO n. a Belpasso il 21/08/1961 c.f. MGRNGL61M21A766P - PROPRIETA' 1/1	C091 - CASTEL DI IUDICA	25	190	SEMINATIVO	0.52	2104	547.04		
62	MAGRI ANGELO n. a Belpasso il 21/08/1961 c.f. MGRNGL61M21A766P - PROPRIETA' 1/1	C091 - CASTEL DI IUDICA	25	689	SEMINATIVO	0.52	239	62.14		
63	CAVALLARO MARIA n. a CATANIA il 07/11/1933 c.f. CVLMRA33S47C351D - LIVELLARIO PARZIALE PER 1000/1000 COMUNE DI CALTAGIRONE c.f. 00000000018 - DIRITTO DEL CONCEDEnte 1000/1000	C091 - CASTEL DI IUDICA	25	238	SEMINATIVO	0.52	674	175.24		
64	PALAZZO ALFIO ANTONINO n. a CATANIA il 01/08/1971 c.f. PLZLNT71M01C351H - PROPRIETA' 1/1	C091 - CASTEL DI IUDICA	25	523	SEMINATIVO	0.52	1101	286.26		

DATI ANAGRAFICI INTESTAZIONE CATASTALE		IMMOBILE					ASSERVIMENTO PER CAVIDOTTO E VIABILITA'		ASSERVIMENTO PER SORVOLO	
N.	COGNONE - NOME/INTESTAZIONE, LUOGO DI NASCITA/SEDE, DATA DI NASCITA	COMUNE	FOGLIO	MAPPALE	QUALITA'	Valore Medio di stima Euro/mq	Superficie Servitù (mq) SS	Indennità Servitù VMxSS	Superficie Servitù (mq) SS	Indennità Servitù VMxSS
65	CAVALLARO CONCETTA n. a PATERNO' il 25/11/1942 c.f. CVLCCT42S65G3710 - PROPRIETA' 6/18 PALAZZO ANTONINO n. a CATANIA il 03/09/1970 c.f. PLZNNN70P03C351U - PROPRIETA' 4/18 PALAZZO ROSA MARIA CONSOLAZIONE n. a CATANIA il 26/04/1974 c.f. PLZRMR74D66C351W - PROPRIETA' 4/18 PALAZZO SALVATORE MARIANO n. a CATANIA il 08/01/1977 c.f. PLZSVT77A08C351M - PROPRIETA' 4/18	C091 - CASTEL DI IUDICA	25	239	SEMINATIVO	0.52	2164	562.64		
66	PALAZZO ALFIO n. a CASTEL DI IUDICA il 07/02/1940 c.f. PLZLFA40B07C091V - PROPRIETA' 1/1	C091 - CASTEL DI IUDICA	25	241	SEMINATIVO	0.52	1800	468		
66	PALAZZO ALFIO n. a CASTEL DI IUDICA il 07/02/1940 c.f. PLZLFA40B07C091V - PROPRIETA' 1/1	C091 - CASTEL DI IUDICA	25	724	SEMINATIVO	0.52	518	134.68		
67	PALAZZO SALVATORE n. a CASTEL DI IUDICA il 22/11/1933 c.f. PLZSVT33S22C091V - PROPRIETA' 1/1	C091 - CASTEL DI IUDICA	25	559	SEMINATIVO	0.52	1018	264.68		
67	PALAZZO SALVATORE n. a CASTEL DI IUDICA il 22/11/1933 c.f. PLZSVT33S22C091V - PROPRIETA' 1/1	C091 - CASTEL DI IUDICA	25	728	SEMINATIVO	0.52	1458	379.08		
67	PALAZZO SALVATORE n. a CASTEL DI IUDICA il 22/11/1933 c.f. PLZSVT33S22C091V - PROPRIETA' 1/1	C091 - CASTEL DI IUDICA	25	729	SEMINATIVO	0.52	221	57.46		
68	PALAZZO SALVATORE n. a CASTEL DI IUDICA il 22/11/1933 c.f. PLZSVT33S22C091V - USUFRUTTO 1000/1000 PALAZZO VITO n. a PATERNO' il 22/02/1967 c.f. PLZVTI67B22G371Z - NUDA PROPRIETA' 1/1	C091 - CASTEL DI IUDICA	25	558	SEMINATIVO	0.52	2779	722.54		
69	PALAZZO ALFIO n. a CASTEL DI IUDICA il 07/02/1940 c.f. PLZLFA40B07C091V - PROPRIETA' 1000/1000	C091 - CASTEL DI IUDICA	25	244	SEMINATIVO	0.52	589	153.14		
69	PALAZZO ALFIO n. a CASTEL DI IUDICA il 07/02/1940 c.f. PLZLFA40B07C091V - PROPRIETA' 1000/1000	C091 - CASTEL DI IUDICA	25	447	SEMINATIVO	0.52	1022	265.72		
70	TURRISI MATTIA GIUSEPPA n. a CASTEL DI IUDICA il 22/01/1959 c.f. TRRMTG59A62C091N - PROPRIETA' 1/1	C091 - CASTEL DI IUDICA	25	250	SEMINATIVO	0.52	1219	316.94		
71	LICCIARDELLO DOMENICA MARIA n. a BELPASSO il 16/06/1965 c.f. LCCDNC65H56A766B - PROPRIETA' 1/2 LICCIARDELLO SALVATORE n. a CATANIA il 28/05/1957 c.f. LCCSVT57E28C351S - PROPRIETA' 1/2	C091 - CASTEL DI IUDICA	25	252	SEMINATIVO	0.52	1400	364		
71	LICCIARDELLO DOMENICA MARIA n. a BELPASSO il 16/06/1965 c.f. LCCDNC65H56A766B - PROPRIETA' 1/2 LICCIARDELLO SALVATORE n. a CATANIA il 28/05/1957 c.f. LCCSVT57E28C351S - PROPRIETA' 1/2	C091 - CASTEL DI IUDICA	25	254	SEMINATIVO	0.52	1078	280.28		
71	LICCIARDELLO DOMENICA MARIA n. a BELPASSO il 16/06/1965 c.f. LCCDNC65H56A766B - PROPRIETA' 1/2	C091 - CASTEL DI IUDICA	25	451	SEMINATIVO	0.52	349	90.74		

DATI ANAGRAFICI INTESTAZIONE CATASTALE		IMMOBILE					ASSERVIMENTO PER CAVIDOTTO E VIABILITA'		ASSERVIMENTO PER SORVOLO	
N.	COGNONE - NOME/INTESTAZIONE, LUOGO DI NASCITA/SEDE, DATA DI NASCITA	COMUNE	FOGLIO	MAPPALE	QUALITA'	Valore Medio di stima Euro/mq	Superficie Servitù (mq) SS	Indennità Servitù VMxSS	Superficie Servitù (mq) SS	Indennità Servitù VMxSS
	LICCIARDELLO SALVATORE n. a CATANIA il 28/05/1957 c.f. LCCSVT57E28C351S - PROPRIETA' 1/2									
71	LICCIARDELLO DOMENICA MARIA n. a Belpasso il 16/06/1965 c.f. LCCDNC65H56A766B - PROPRIETA' 1/2 LICCIARDELLO SALVATORE n. a CATANIA il 28/05/1957 c.f. LCCSVT57E28C351S - PROPRIETA' 1/2	C091 - CASTEL DI IUDICA	41	142	SEMINATIVO	0.52	994	258.44		
72	BORZI GIUSEPPA n. a CATANIA il 17/09/1947 c.f. BRZGPP47P57C351P - PROPRIETA' 3/15 BORZI ROSA MARIA n. a CATANIA il 15/03/1950 c.f. BRZMR50C55C351M - PROPRIETA' 3/15 BORZI' CONCETTA ELENA n. a CATANIA il 14/06/1962 c.f. BRZCCT62H54C351Y - PROPRIETA' 3/15 BORZI' FRANCESCA MARIA n. a CATANIA il 07/06/1958 c.f. BRZFNC58H47C351K - PROPRIETA' 3/15 PELLEGRITI CLAUDIA n. a CATANIA il 01/12/1975 c.f. PLLCLD75T41C351D - PROPRIETA' 1/15 PELLEGRITI LAURA n. a CATANIA il 06/11/1977 c.f. PLLRA77S46C351C - PROPRIETA' 1/15 PELLEGRITI SALVATORE n. a ADRANO il 14/12/1950 c.f. PLSVT50T14A056T - PROPRIETA' 1/15	H168 - RAMACCA	66	116	SEMINATIVO	0.52	1121	291.46		
73	BORZI GIUSEPPA n. a CATANIA il 17/09/1947 c.f. BRZGPP47P57C351P - PROPRIETA' 3/15 BORZI ROSA MARIA n. a CATANIA il 15/03/1950 c.f. BRZMR50C55C351M - PROPRIETA' 3/15 BORZI' CONCETTA ELENA n. a CATANIA il 14/06/1962 c.f. BRZCCT62H54C351Y - PROPRIETA' 3/15 BORZI' FRANCESCA MARIA n. a CATANIA il 07/06/1958 c.f. BRZFNC58H47C351K - PROPRIETA' 3/15 PELLEGRITI CLAUDIA n. a CATANIA il 01/12/1975 c.f. PLLCLD75T41C351D - PROPRIETA' 1/15 PELLEGRITI LAURA n. a CATANIA il 06/11/1977 c.f. PLLRA77S46C351C - PROPRIETA' 1/15 PELLEGRITI SALVATORE n. a ADRANO il 14/12/1950 c.f. PLSVT50T14A056T - PROPRIETA' 1/15	C091 - CASTEL DI IUDICA	25	255	SEMINATIVO	0.52	3888	1010.88		
73	BORZI GIUSEPPA n. a CATANIA il 17/09/1947 c.f. BRZGPP47P57C351P - PROPRIETA' 3/15 BORZI ROSA MARIA n. a CATANIA il 15/03/1950 c.f. BRZMR50C55C351M - PROPRIETA' 3/15 BORZI' CONCETTA ELENA n. a CATANIA il 14/06/1962 c.f. BRZCCT62H54C351Y - PROPRIETA' 3/15 BORZI' FRANCESCA MARIA n. a CATANIA il 07/06/1958 c.f. BRZFNC58H47C351K - PROPRIETA' 3/15 PELLEGRITI CLAUDIA n. a CATANIA il 01/12/1975 c.f. PLLCLD75T41C351D - PROPRIETA' 1/15 PELLEGRITI LAURA n. a CATANIA il 06/11/1977 c.f. PLLRA77S46C351C - PROPRIETA' 1/15	C091 - CASTEL DI IUDICA	41	42	SEMINATIVO	0.52	3034	788.84		

DATI ANAGRAFICI INTESTAZIONE CATASTALE		IMMOBILE					ASSERVIMENTO PER CAVIDOTTO E VIABILITA'		ASSERVIMENTO PER SORVOLO	
N.	COGNONE - NOME/INTESTAZIONE, LUOGO DI NASCITA/SEDE, DATA DI NASCITA	COMUNE	FOGLIO	MAPPALE	QUALITA'	Valore Medio di stima Euro/mq	Superficie Servitù (mq) SS	Indennità Servitù VMxSS	Superficie Servitù (mq) SS	Indennità Servitù VMxSS
	PELLEGRITI SALVATORE n. a ADRANO il 14/12/1950 c.f. PLLSVT50T14A056T - PROPRIETA' 1/15									
74	CUSMANO O COSMANO ALFIO n. a CASTEL DI IUDICA il 25/04/1938 c.f. CSMLFA38D25C091K - PROPRIETA' 1000/1000	C091 - CASTEL DI IUDICA	25	253	SEMINATIVO	0.52	1340	348.4		
74	CUSMANO O COSMANO ALFIO n. a CASTEL DI IUDICA il 25/04/1938 c.f. CSMLFA38D25C091K - PROPRIETA' 1000/1000	C091 - CASTEL DI IUDICA	41	38	SEMINATIVO	0.52	912	237.12		
75	LAURIA GIUSEPPA n. a CASTEL DI IUDICA il 21/08/1953 c.f. LRAGPP53M61C091U - PROPRIETA' 1000/1000	C091 - CASTEL DI IUDICA	25	251	SEMINATIVO	0.52	539	140.14		
75	LAURIA GIUSEPPA n. a CASTEL DI IUDICA il 21/08/1953 c.f. LRAGPP53M61C091U - PROPRIETA' 1000/1000	C091 - CASTEL DI IUDICA	25	405	SEMINATIVO	0.52	1564	406.64		
75	LAURIA GIUSEPPA n. a CASTEL DI IUDICA il 21/08/1953 c.f. LRAGPP53M61C091U - PROPRIETA' 1000/1000	C091 - CASTEL DI IUDICA	25	563	SEMINATIVO	0.52	287	74.62		
75	LAURIA GIUSEPPA n. a CASTEL DI IUDICA il 21/08/1953 c.f. LRAGPP53M61C091U - PROPRIETA' 1000/1000	C091 - CASTEL DI IUDICA	25	566	SEMINATIVO	0.52	206	53.56		
76	LAURIA GIUSEPPA n. a CASTEL DI IUDICA il 21/08/1953 c.f. LRAGPP53M61C091U - PROPRIETA' 1/2 LAURIA ORAZIO n. a CASTEL DI IUDICA il 05/11/1964 c.f. LRARZO64S05C091C - PROPRIETA' 1/2	C091 - CASTEL DI IUDICA	25	621	SEMINATIVO	0.52	58	15.08		
77	LAUDANI GIUSEPPA n. a BELPASSO il 14/03/1944 c.f. LDNGPP44C54A766R - NUDA PROPRIETA' 1000/1000 TORRISI MARIA - USUFRUTTO 1000/1000	C091 - CASTEL DI IUDICA	25	403	SEMINATIVO	0.52	1840	478.4		
78	LA ROSA ALFIO n. a CATANIA il 04/07/1971 c.f. LRSLFA71L04C351Y - PROPRIETA' 111/1000 LA ROSA ANTONIO n. a PATERNO' il 01/03/1983 c.f. LRSNTN83C01G371Q - PROPRIETA' 111/1000 LA ROSA SALVATORE n. a CATANIA il 12/09/1976 c.f. LRSSVT76P12C351W - PROPRIETA' 111/1000 LEONARDI AGATA n. a MASCALUCIA il 04/11/1947 c.f. LNRGTA47S44F005B - PROPRIETA' 667/1000	C091 - CASTEL DI IUDICA	25	225	SEMINATIVO	0.52	2413	627.38		
79	TURRISI ANTONINO n. a RAMACCA il 20/01/1949 c.f. TRRNNN49A20H168J - PROPRIETA' 1000/1000	C091 - CASTEL DI IUDICA	25	562	SEMINATIVO	0.52	350	91		

DATI ANAGRAFICI INTESTAZIONE CATASTALE		IMMOBILE					ASSERVIMENTO PER CAVIDOTTO E VIABILITA'		ASSERVIMENTO PER SORVOLO	
N.	COGNONE - NOME/INTESTAZIONE, LUOGO DI NASCITA/SEDE, DATA DI NASCITA	COMUNE	FOGLIO	MAPPALE	QUALITA'	Valore Medio di stima Euro/mq	Superficie Servitù (mq) SS	Indennità Servitù VMxSS	Superficie Servitù (mq) SS	Indennità Servitù VMxSS
80	COSENTINO GUIDO DOMENICO MARIA n. a CATANIA il 28/03/1962 c.f. CSNGDM62C28C351V - PROPRIETA' 1/2 COSENTINO ROSALBA n. a CATANIA il 29/11/1958 c.f. CSNRLB58S29C351F - PROPRIETA' 1/2	C091 - CASTEL DI IUDICA	25	222	SEMINATIVO	0.52	287	74.62		
80	COSENTINO GUIDO DOMENICO MARIA n. a CATANIA il 28/03/1962 c.f. CSNGDM62C28C351V - PROPRIETA' 1/2 COSENTINO ROSALBA n. a CATANIA il 29/11/1958 c.f. CSNRLB58S29C351F - PROPRIETA' 1/2	C091 - CASTEL DI IUDICA	25	328	NON PRESENTE	0	34	0		
81	RACCUIA ROSALIA n. a CASTEL DI IUDICA il 09/11/1949 c.f. RCCRSL49S49C091S - PROPRIETA' 1/1	C091 - CASTEL DI IUDICA	25	175	SEMINATIVO	0.52	932	242.32		
82	SANTAMARIA FILIPPO n. a CATANIA il 02/03/1981 c.f. SNTFPP81C02C351C - PROPRIETA' 500/1000 SANTAMARIA GIUSEPPE n. a CATANIA il 04/04/1976 c.f. SNTGPP76D04C351M - PROPRIETA' 500/1000	C091 - CASTEL DI IUDICA	25	592	SEMINATIVO	0.52	118	30.68		
83	COSENTINO CONCETTO n. a CASTEL DI IUDICA il 20/03/1944 c.f. CSNCCT44C20C091Y - PROPRIETA' 1/1	C091 - CASTEL DI IUDICA	25	619	SEMINATIVO	0.52	164	42.64		
84	COSENTINO NICOLETTA n. a CATANIA il 10/09/1981 c.f. CSNNLT81P50C351S - PROPRIETA' 4/9 COSENTINO SALVATORE n. a RAMACCA il 06/12/1973 c.f. CSNSVT73T06H168P - PROPRIETA' 4/9 FRAZZETTA BARBARA n. a CASTEL DI IUDICA il 10/07/1953 c.f. FRZBBR53L50C091F - PROPRIETA' 1/9	C091 - CASTEL DI IUDICA	25	618	SEMINATIVO	0.52	44	11.44		
85	LAUDANI SALVATORE n. a Belpasso il 08/09/1939 c.f. LDNSVT39P08A766U - PROPRIETA' 1/1	C091 - CASTEL DI IUDICA	25	617	SEMINATIVO	0.52	247	64.22		
86	LAUDANI MARIO n. a CATANIA il 03/01/1974 c.f. LDNMRA74A03C351M - PROPRIETA' 1/4 LAUDANI SALVATORE n. a Belpasso il 08/09/1939 c.f. LDNSVT39P08A766U - PROPRIETA' 2/4 LAUDANI TITI LIVIO MARIA n. a CATANIA il 28/11/1967 c.f. LDNTLV67S28C351K - PROPRIETA' 1/4	C091 - CASTEL DI IUDICA	25	258	SEMINATIVO	0.52	234	60.84		
86	LAUDANI MARIO n. a CATANIA il 03/01/1974 c.f. LDNMRA74A03C351M - PROPRIETA' 1/4 LAUDANI SALVATORE n. a Belpasso il 08/09/1939 c.f. LDNSVT39P08A766U - PROPRIETA' 2/4 LAUDANI TITI LIVIO MARIA n. a CATANIA il 28/11/1967 c.f. LDNTLV67S28C351K - PROPRIETA' 1/4	C091 - CASTEL DI IUDICA	25	386	SEMINATIVO	0.52	170	44.2		
86	LAUDANI MARIO n. a CATANIA il 03/01/1974 c.f. LDNMRA74A03C351M - PROPRIETA' 1/4 LAUDANI SALVATORE n. a Belpasso il 08/09/1939 c.f. LDNSVT39P08A766U - PROPRIETA' 2/4 LAUDANI TITI LIVIO MARIA n. a CATANIA il 28/11/1967 c.f. LDNTLV67S28C351K - PROPRIETA' 1/4	C091 - CASTEL DI IUDICA	41	12	SEMINATIVO	0.52	300	78		

DATI ANAGRAFICI INTESTAZIONE CATASTALE		IMMOBILE					ASSERVIMENTO PER CAVIDOTTO E VIABILITA'		ASSERVIMENTO PER SORVOLO	
N.	COGNONE - NOME/INTESTAZIONE, LUOGO DI NASCITA/SEDE, DATA DI NASCITA	COMUNE	FOGLIO	MAPPALE	QUALITA'	Valore Medio di stima Euro/mq	Superficie Servitù (mq) SS	Indennità Servitù VMxSS	Superficie Servitù (mq) SS	Indennità Servitù VMxSS
86	LAUDANI MARIO n. a CATANIA il 03/01/1974 c.f. LDNMRA74A03C351M - PROPRIETA' 1/4 LAUDANI SALVATORE n. a Belpasso il 08/09/1939 c.f. LDNSVT39P08A766U - PROPRIETA' 2/4 LAUDANI TITI LIVIO MARIA n. a CATANIA il 28/11/1967 c.f. LDNTLV67S28C351K - PROPRIETA' 1/4	C091 - CASTEL DI IUDICA	41	13	SEMINATIVO	0.52	380	98.8		
87	CALVAGNA FRANCESCO n. a CASTEL DI IUDICA il 17/02/1944 c.f. CLVFNC44B17C091S - PROPRIETA' 1/3 COCUZZA GIUSEPPE n. a CENTURIPPE il 20/07/1939 c.f. CCZGPP39L20C471R - PROPRIETA' 1/3 GIUFFRIDA DOMENICA n. a CASTEL DI IUDICA il 05/02/1961 c.f. GFFDNC61B45C091Z - PROPRIETA' 1/6 PREZZAVENTO SALVATORE n. a CASTEL DI IUDICA il 28/07/1958 c.f. PRZSVT58L28C091S - PROPRIETA' 1/6	C091 - CASTEL DI IUDICA	25	574	SEMINATIVO	0.52	16	4.16		
88	CALVAGNA FRANCESCO n. a CASTEL DI IUDICA il 17/02/1944 c.f. CLVFNC44B17C091S - PROPRIETA' 1000/1000 COCUZZA CARMELA n. a CENTURIPPE il 22/06/1913 c.f. CCZCML13H62C471G - USUFRUTTO 1000/1000	C091 - CASTEL DI IUDICA	25	573	SEMINATIVO	0.52	77	20.02		
89	COCUZZA CARMELA n. a CENTURIPPE il 22/06/1913 c.f. CCZCML13H62C471G - USUFRUTTO 1000/1000 COCUZZA GIUSEPPE n. a CENTURIPPE il 20/07/1939 c.f. CCZGPP39L20C471R - PROPRIETA' 1000/1000	C091 - CASTEL DI IUDICA	25	572	SEMINATIVO	0.52	82	21.32		
90	GIUFFRIDA DOMENICA n. a CASTEL DI IUDICA il 05/02/1961 c.f. GFFDNC61B45C091Z - PROPRIETA' 1/2 PREZZAVENTO SALVATORE n. a CASTEL DI IUDICA il 28/07/1958 c.f. PRZSVT58L28C091S - PROPRIETA' 1/2	C091 - CASTEL DI IUDICA	25	571	SEMINATIVO	0.52	80	20.8		
91	CALVAGNA ORAZIO n. a CASTEL DI IUDICA il 30/01/1956 c.f. CLVRZO56A30C091M - PROPRIETA' 1/1	C091 - CASTEL DI IUDICA	25	218	SEMINATIVO	0.52	500	130		
91	CALVAGNA ORAZIO n. a CASTEL DI IUDICA il 30/01/1956 c.f. CLVRZO56A30C091M - PROPRIETA' 1/1	C091 - CASTEL DI IUDICA	41	22	SEMINATIVO	0.52	646	167.96		
92	COSTANTINO SALVATORE n. a CASTEL DI IUDICA il 19/02/1950 c.f. CSTS VT50B19C091B - PROPRIETA' 1/1	C091 - CASTEL DI IUDICA	25	497	SEMINATIVO	0.52	354	92.04		
92	COSTANTINO SALVATORE n. a CASTEL DI IUDICA il 19/02/1950 c.f. CSTS VT50B19C091B - PROPRIETA' 1/1	C091 - CASTEL DI IUDICA	25	646	SEMINATIVO	0.52	231	60.06		

DATI ANAGRAFICI INTESTAZIONE CATASTALE		IMMOBILE					ASSERVIMENTO PER CAVIDOTTO E VIABILITA'		ASSERVIMENTO PER SORVOLO	
N.	COGNONE - NOME/INTESTAZIONE, LUOGO DI NASCITA/SEDE, DATA DI NASCITA	COMUNE	FOGLIO	MAPPALE	QUALITA'	Valore Medio di stima Euro/mq	Superficie Servitù (mq) SS	Indennità Servitù VMxSS	Superficie Servitù (mq) SS	Indennità Servitù VMxSS
93	PAPA AGATINA n. a CASTEL DI IUDICA il 24/02/1974 c.f. PPAGTN74B64C091W - PROPRIETA' 2/30 PAPA ANTONINO n. a CASTEL DI IUDICA il 15/09/1966 c.f. PPANNN66P15C091L - PROPRIETA' 2/30 PAPA GIUSEPPE n. a CASTEL DI IUDICA il 18/11/1960 c.f. PPAGPP60S18C091Y - PROPRIETA' 2/30 PAPA MAURO n. a CASTEL DI IUDICA il 02/05/1963 c.f. PPAMRA63E02C091F - PROPRIETA' 2/30 PAPA SALVATORE n. a CASTEL DI IUDICA il 30/10/1969 c.f. PPASVT69R30C091K - PROPRIETA' 2/30 RUSSO MARIA n. a CASTEL DI IUDICA il 05/07/1942 c.f. RSSMRA42L45C091Y - PROPRIETA' 5/30 RUSSO MAURO n. a Belpasso il 14/01/1904 - COMPROPRIETARIO 1000/1000	C091 - CASTEL DI IUDICA	25	498	SEMINATIVO	0.52	68	17.68		
94	TORRISI GRAZIA n. a Belpasso il 08/08/1948 c.f. TRRGRZ48M48A766S - PROPRIETA' 1000/1000	C091 - CASTEL DI IUDICA	41	134	SEMINATIVO	0.52	1167	303.42		
95	RACCUIA ALFREDO n. a CASTEL DI IUDICA il 14/08/1972 c.f. RCCLRD72M14C091S - PROPRIETA' 2/10 RACCUIA ANDREA n. a BRACCIANO il 05/03/1992 c.f. RCCNDR92C05B114A - PROPRIETA' 1/10 RACCUIA ANTONINO n. a CASTEL DI IUDICA il 21/12/1956 c.f. RCCNND56T21C091E - PROPRIETA' 2/10 RACCUIA CARMELO n. a CASTEL DI IUDICA il 20/07/1955 c.f. RCCCML55L20C091F - PROPRIETA' 2/10 RACCUIA FRANCESCA n. a CASTEL DI IUDICA il 18/05/1966 c.f. RCCFNC66E58C091E - PROPRIETA' 2/10 RACCUIA SIMONA n. a BRACCIANO il 08/08/1986 c.f. RCCSMN86M48B114L - PROPRIETA' 1/10	C091 - CASTEL DI IUDICA	41	110	SEMINATIVO	0.52	578	150.28		
96	RACCUIA FRANCESCA n. a Belpasso il 21/05/1955 c.f. RCCFNC55E61A766J - PROPRIETA' 1000/1000	C091 - CASTEL DI IUDICA	41	34	SEMINATIVO	0.52	535	139.1		
97	LA SPINA CARMELO n. a CASTEL DI IUDICA il 26/10/1946 c.f. LSPCML46R26C091E - PROPRIETA' 1/2 RACCUIA FRANCESCA n. a Belpasso il 21/05/1955 c.f. RCCFNC55E61A766J - PROPRIETA' 1/2	C091 - CASTEL DI IUDICA	41	80	SEMINATIVO	0.52	793	206.18		
98	LAUDANI GIUSEPPA n. a Belpasso il 14/03/1944 c.f. LDNGPP44C54A766R - NUDA PROPRIETA' 1/1 TURRISI MARIA ANNA n. a CASTEL DI IUDICA il 19/11/1917 c.f. TRRMNN17S59C091L - USUFRUTTO 1/1	C091 - CASTEL DI IUDICA	41	33	SEMINATIVO	0.52	276	71.76		
98	LAUDANI GIUSEPPA n. a Belpasso il 14/03/1944 c.f. LDNGPP44C54A766R - NUDA PROPRIETA' 1/1 TURRISI MARIA ANNA n. a CASTEL DI IUDICA il 19/11/1917 c.f. TRRMNN17S59C091L - USUFRUTTO 1/1	C091 - CASTEL DI IUDICA	41	78	SEMINATIVO	0.52	322	83.72		
98	LAUDANI GIUSEPPA n. a Belpasso il 14/03/1944 c.f. LDNGPP44C54A766R - NUDA PROPRIETA' 1/1	C091 - CASTEL DI IUDICA	41	79	SEMINATIVO	0.52	537	139.62		



E N E R G Y
E N V I R O N M E N T
E N G I N E E R I N G

Impianto Fotovoltaico "Castel di Iudica"
da 217,060 MWp
Piano particellare descrittivo



OGGETTO / SUBJECT

CLIENTE / CUSTOMER

DATI ANAGRAFICI INTESTAZIONE CATASTALE		IMMOBILE					ASSERVIMENTO PER CAVIDOTTO E VIABILITA'		ASSERVIMENTO PER SORVOLO	
N.	COGNONE - NOME/INTESTAZIONE, LUOGO DI NASCITA/SEDE, DATA DI NASCITA	COMUNE	FOGLIO	MAPPALE	QUALITA'	Valore Medio di stima Euro/mq	Superficie Servitù (mq) SS	Indennità Servitù VMxSS	Superficie Servitù (mq) SS	Indennità Servitù VMxSS
	TURRISI MARIA ANNA n. a CASTEL DI IUDICA il 19/11/1917 c.f. TRRMNN17S59C091L - USUFRUTTO 1/1									
99	SAMBATARO GIUSEPPE n. a CASTEL DI IUDICA il 16/01/1932 c.f. SMBGPP32A16C091I - PROPRIETA' 1/1	C091 - CASTEL DI IUDICA	41	70	SEMINATIVO	0.52	411	106.86		
99	SAMBATARO GIUSEPPE n. a CASTEL DI IUDICA il 16/01/1932 c.f. SMBGPP32A16C091I - PROPRIETA' 1/1	C091 - CASTEL DI IUDICA	41	124	SEMINATIVO	0.52	927	241.02		
100	SAMBATARO AGATINO n. a CATANIA il 15/07/1971 c.f. SMBGTN71L15C351D - PROPRIETA' 1/1	C091 - CASTEL DI IUDICA	41	76	SEMINATIVO	0.52	831	216.06		
100	SAMBATARO AGATINO n. a CATANIA il 15/07/1971 c.f. SMBGTN71L15C351D - PROPRIETA' 1/1	C091 - CASTEL DI IUDICA	41	77	SEMINATIVO	0.52	639	166.14		
101	CALVAGNA ORAZIO n. a CASTEL DI IUDICA il 30/01/1956 c.f. CLVRZO56A30C091M - PROPRIETA' 1000/1000	C091 - CASTEL DI IUDICA	41	21	SEMINATIVO	0.52	456	118.56		
102	BARBAGALLO PROSPERA n. a CASTEL DI IUDICA il 02/01/1962 c.f. BRBPSP62A42C091U - PROPRIETA' 1/2 CHIARAMONTE SALVATORE n. a CATANIA il 25/11/1957 c.f. CHRSVT57S25C351Y - PROPRIETA' 1/2	C091 - CASTEL DI IUDICA	41	15	SEMINATIVO	0.52	929	241.54		
103	BARBAGALLO PROSPERA n. a CASTEL DI IUDICA il 02/01/1962 c.f. BRBPSP62A42C091U - PROPRIETA' 1000/1000 CHIARAMONTE SALVATORE n. a CATANIA il 25/11/1957 c.f. CHRSVT57S25C351Y - PROPRIETA' 1/2	C091 - CASTEL DI IUDICA	41	102	SEMINATIVO	0.52	225	58.5		
104	DEMANIO DELLA REGIONE BORGO RURALE FRANCHETTO - PROPRIETA' 1000/1000	C091 - CASTEL DI IUDICA	41	84	SEMINATIVO	0.52	104	27.04		
105	GIUFFRIDA GIUSEPPA n. a Belpasso il 14/06/1956 c.f. GFFGPP56H54A766P - PROPRIETA' 16/24 Sub. 2 MELI GIANFILIPPO n. a CATANIA il 12/09/1975 c.f. MLEGFL75P12C351J - PROPRIETA' 4/24 Sub. 2 MELI GIUSEPPE n. a CASTEL DI IUDICA il 12/03/1949 c.f. MLEGGP49C12C091Z - PROPRIETA' 3/4 Sub. 1 MELI SANTA n. a CATANIA il 12/01/1982 c.f. MLESNT82A52C351L - PROPRIETA' 4/24 Sub. 2	C091 - CASTEL DI IUDICA	41	87	ENTE URBANO	0	244	0		
106	GIUFFRIDA GIUSEPPA n. a Belpasso il 14/06/1956 c.f. GFFGPP56H54A766P - PROPRIETA' 16/24 MELI GIANFILIPPO n. a CATANIA il 12/09/1975 c.f. MLEGFL75P12C351J - PROPRIETA' 4/24 MELI SANTA n. a CATANIA il 12/01/1982 c.f. MLESNT82A52C351L - PROPRIETA' 4/24	C091 - CASTEL DI IUDICA	41	83	SEMINATIVO	0.52	90	23.4		
107	MELI GIANFILIPPO n. a CATANIA il 12/09/1975 c.f. MLEGFL75P12C351J - PROPRIETA' 1/1	C091 - CASTEL DI IUDICA	41	85	SEMINATIVO	0.52	492	127.92		
108	RUSSO ANTONINO n. a CASTEL DI IUDICA il 30/01/1954 c.f. RSSNNN54A30C091O - PROPRIETA' 1/1	C091 - CASTEL DI IUDICA	41	157	SEMINATIVO	0.52	572	148.72		

073.20.01.R.25	02	Revisione generale	Data-Date.	Pag.	TOT.
SIGLA-TAG	REV	DESCRIZIONE - DESCRIPTION	Giu. 2023	25	40

DATI ANAGRAFICI INTESTAZIONE CATASTALE		IMMOBILE					ASSERVIMENTO PER CAVIDOTTO E VIABILITA'		ASSERVIMENTO PER SORVOLO	
N.	COGNONE - NOME/INTESTAZIONE, LUOGO DI NASCITA/SEDE, DATA DI NASCITA	COMUNE	FOGLIO	MAPPALE	QUALITA'	Valore Medio di stima Euro/mq	Superficie Servitù (mq) SS	Indennità Servitù VMxSS	Superficie Servitù (mq) SS	Indennità Servitù VMxSS
109	BARBAGALLO ORAZIO n. a CASTEL DI IUDICA il 15/08/1964 c.f. BRBRZO64M15C091E - PROPRIETA' 1/1	C091 - CASTEL DI IUDICA	41	146	SEMINATIVO	0.52	545	141.7		
110	CALVAGNA ROSA n. a CASTEL DI IUDICA il 30/03/1960 c.f. CLVRSO60C70C091F - PROPRIETA' 1/1	C091 - CASTEL DI IUDICA	41	7	SEMINATIVO	0.52	329	85.54		
194	LONGHITANO GIUSEPPA n. a BRONTE il 20/10/1956 c.f. LNGGPP56R60B202X - PROPRIETA' 1/2 LONGHITANO NUNZIO n. a BRONTE il 26/11/1956 c.f. LNGNNZ56S26B202T - PROPRIETA' 1/2	C091 - CASTEL DI IUDICA	25	80	SEMINATIVO	0.52	600	156		
194	LONGHITANO GIUSEPPA n. a BRONTE il 20/10/1956 c.f. LNGGPP56R60B202X - PROPRIETA' 1/2 LONGHITANO NUNZIO n. a BRONTE il 26/11/1956 c.f. LNGNNZ56S26B202T - PROPRIETA' 1/2	C091 - CASTEL DI IUDICA	25	413	SEMINATIVO	0.52	268	69.68		
194	LONGHITANO GIUSEPPA n. a BRONTE il 20/10/1956 c.f. LNGGPP56R60B202X - PROPRIETA' 1/2 LONGHITANO NUNZIO n. a BRONTE il 26/11/1956 c.f. LNGNNZ56S26B202T - PROPRIETA' 1/2	C091 - CASTEL DI IUDICA	25	425	SEMINATIVO	0.52	845	219.7		
195	LONGHITANO GIUSEPPA n. a BRONTE il 20/10/1956 c.f. LNGGPP56R60B202X - PROPRIETA' 3/8 LONGHITANO NUNZIO n. a BRONTE il 26/11/1956 c.f. LNGNNZ56S26B202T - PROPRIETA' 5/8	C091 - CASTEL DI IUDICA	25	74	SEMINATIVO	0.52	590	153.4		
195	LONGHITANO GIUSEPPA n. a BRONTE il 20/10/1956 c.f. LNGGPP56R60B202X - PROPRIETA' 3/8 LONGHITANO NUNZIO n. a BRONTE il 26/11/1956 c.f. LNGNNZ56S26B202T - PROPRIETA' 5/8	C091 - CASTEL DI IUDICA	25	410	SEMIN IRRIG	1.45	340	246.5		
196	COCIMANO EMILIO n. a CATANIA il 23/06/1970 c.f. CCMMLE70H23C351Y - NUDA PROPRIETA' 1/1 SILVESTRI MARIA ANTONIETTA n. a CATANIA il 23/03/1947 c.f. SLVMNT47C63C351C - USUFRUTTO 1/1	C091 - CASTEL DI IUDICA	15	40	SEMINATIVO	0.52	2858	743.08		
197	COCO SALVATORE n. a CATANIA il 18/07/1959 c.f. CCOSVT59L18C351V - PROPRIETA' 1/1	C091 - CASTEL DI IUDICA	15	20	SEMINATIVO	0.52	641	166.66		
216	CALANNI FRACCONO GIOVANNI nato a TORTORICI (ME) il 27/07/1951 CLNGNN51L27L308T Proprieta' 1/1	H168 - RAMACCA	62	20	SEMINATIVO	0.52	826			
216	CALANNI FRACCONO GIOVANNI nato a TORTORICI (ME) il 27/07/1951 CLNGNN51L27L308T Proprieta' 1/1	H168 - RAMACCA	62	21	SEMINATIVO	0.52	433			
206	DEMANIO REGIONE SICILIANA RAMO AGRICOLTURA - PROPRIETA' 1000/1000	H168 - RAMACCA	62	97			190			
198	DI STEFANO BIAGIO n. a PATERNO' il 02/02/1969 c.f. DSTBGI69B02G371I - PROPRIETA' 9/12 DI STEFANO VITA n. a PATERNO' il 23/06/1960 c.f. DSTVTI60H63G371R - PROPRIETA' 3/12	H168 - RAMACCA	97	245	SEMINATIVO	0.52	2109	548.34		

DATI ANAGRAFICI INTESTAZIONE CATASTALE		IMMOBILE					ASSERVIMENTO PER CAVIDOTTO E VIABILITA'		ASSERVIMENTO PER SORVOLO	
N.	COGNONE - NOME/INTESTAZIONE, LUOGO DI NASCITA/SEDE, DATA DI NASCITA	COMUNE	FOGLIO	MAPPALE	QUALITA'	Valore Medio di stima Euro/mq	Superficie Servitù (mq) SS	Indennità Servitù VMxSS	Superficie Servitù (mq) SS	Indennità Servitù VMxSS
199	DI STEFANO VITA n. a CATANIA il 03/09/1973 c.f. DSTVTI73P43C351A - PROPRIETA' 1/1	H168 - RAMACCA	97	215	SEMINATIVO	0.52	33	8.58		
199	DI STEFANO VITA n. a CATANIA il 03/09/1973 c.f. DSTVTI73P43C351A - PROPRIETA' 1/1	H168 - RAMACCA	97	215	SEMINATIVO	0.52	901	234.26		
199	DI STEFANO VITA n. a CATANIA il 03/09/1973 c.f. DSTVTI73P43C351A - PROPRIETA' 1/1	H168 - RAMACCA	97	216	SEMINATIVO	0.52	653	169.78		
199	DI STEFANO VITA n. a CATANIA il 03/09/1973 c.f. DSTVTI73P43C351A - PROPRIETA' 1/1	H168 - RAMACCA	97	244	SEMINATIVO	0.52	828	215.28		
200	LA SPINA AGATA n. a CATANIA il 14/11/1966 c.f. LSPGTA66S54C351C - PROPRIETA' 1000/1000	H168 - RAMACCA	97	341	SEMIN IRRIG	1.45	700	507.5		
200	LA SPINA AGATA n. a CATANIA il 14/11/1966 c.f. LSPGTA66S54C351C - PROPRIETA' 1000/1000	H168 - RAMACCA	97	341	SEMIN IRRIG	1.45	4185	3034.125		
201	DI STEFANO BIAGIO n. a CATANIA il 17/08/1962 c.f. DSTBGI62M17C351A - PROPRIETA' 10/30 DI STEFANO NUNZIELLA n. a CATANIA il 18/12/1970 c.f. DSTNZN70T58C351Z - PROPRIETA' 10/30 DI STEFANO VITA ANTONELLA n. a CATANIA il 31/08/1960 c.f. DSTVNT60M71C351X - PROPRIETA' 10/30	H168 - RAMACCA	97	31	SEMINATIVO	0.52	1031	268.06		
201	DI STEFANO BIAGIO n. a CATANIA il 17/08/1962 c.f. DSTBGI62M17C351A - PROPRIETA' 10/30 DI STEFANO NUNZIELLA n. a CATANIA il 18/12/1970 c.f. DSTNZN70T58C351Z - PROPRIETA' 10/30 DI STEFANO VITA ANTONELLA n. a CATANIA il 31/08/1960 c.f. DSTVNT60M71C351X - PROPRIETA' 10/30	H168 - RAMACCA	97	214	SEMINATIVO	0.52	982	255.32		
202	SANTAMARIA FILIPPO n. a CATANIA il 02/03/1981 c.f. SNTFPP81C02C351C - PROPRIETA' 500/1000 SANTAMARIA GIUSEPPE n. a CATANIA il 04/04/1976 c.f. SNTGPP76D04C351M - PROPRIETA' 500/1000	H168 - RAMACCA	97	30	SEMINATIVO	0.52	588	152.88		
202	SANTAMARIA FILIPPO n. a CATANIA il 02/03/1981 c.f. SNTFPP81C02C351C - PROPRIETA' 500/1000 SANTAMARIA GIUSEPPE n. a CATANIA il 04/04/1976 c.f. SNTGPP76D04C351M - PROPRIETA' 500/1000	H168 - RAMACCA	97	480	SEMINATIVO	0.52	644	167.44		
203	SANTAMARIA FRANCESCO n. a CASTEL DI IUDICA il 07/07/1949 c.f. SNTFNC49L07C091N - PROPRIETA' 1000/1000	H168 - RAMACCA	97	464	SEMINATIVO	0.52	659	171.34		
204	SANTAMARIA ANTONINO n. a CASTEL DI IUDICA il 02/10/1939 c.f. SNTNNN39R02C091W - PROPRIETA' 1000/1000	H168 - RAMACCA	97	27	SEMINATIVO	0.52	651	169.26		
205	LA SPINA FRANCESCA n. a CATANIA il 29/09/1957 c.f. LSPFNC57P69C351M - PROPRIETA' 1/1	H168 - RAMACCA	97	61	SEMINATIVO	0.52	578	150.28		

DATI ANAGRAFICI INTESTAZIONE CATASTALE		IMMOBILE					ASSERVIMENTO PER CAVIDOTTO E VIABILITA'		ASSERVIMENTO PER SORVOLO	
N.	COGNONE - NOME/INTESTAZIONE, LUOGO DI NASCITA/SEDE, DATA DI NASCITA	COMUNE	FOGLIO	MAPPALE	QUALITA'	Valore Medio di stima Euro/mq	Superficie Servitù (mq) SS	Indennità Servitù VMxSS	Superficie Servitù (mq) SS	Indennità Servitù VMxSS
205	LA SPINA FRANCESCA n. a CATANIA il 29/09/1957 c.f. LSPFNC57P69C351M - PROPRIETA' 1/1	H168 - RAMACCA	97	340	SEMINATIVO	0.52	3719	966.94		
206	DEMANIO REGIONE SICILIANA RAMO AGRICOLTURA - PROPRIETA' 1000/1000	H168 - RAMACCA	58	53	PASCOLO	0.24	676	81.12		
206	DEMANIO REGIONE SICILIANA RAMO AGRICOLTURA - PROPRIETA' 1000/1000	H168 - RAMACCA	64	117	SEMINATIVO	0.52	4796	1246.96		
206	DEMANIO REGIONE SICILIANA RAMO AGRICOLTURA - PROPRIETA' 1000/1000	H168 - RAMACCA	64	119	FABB DIRUTO		139	0		
206	DEMANIO REGIONE SICILIANA RAMO AGRICOLTURA - PROPRIETA' 1000/1000	H168 - RAMACCA	64	122	SEMINATIVO	0.52	5603	1456.78		
206	DEMANIO REGIONE SICILIANA RAMO AGRICOLTURA - PROPRIETA' 1000/1000	H168 - RAMACCA	64	123	SEMINATIVO	0.52	1136	295.36		
206	DEMANIO REGIONE SICILIANA RAMO AGRICOLTURA - PROPRIETA' 1000/1000	H168 - RAMACCA	64	125	SEMINATIVO	0.52	110	28.6		
206	DEMANIO REGIONE SICILIANA RAMO AGRICOLTURA - PROPRIETA' 1000/1000	H168 - RAMACCA	64	126	SEMINATIVO	0.52	963	250.38		
206	DEMANIO REGIONE SICILIANA RAMO AGRICOLTURA - PROPRIETA' 1000/1000	H168 - RAMACCA	64	127	SEMINATIVO	0.52	220	57.2		
206	DEMANIO REGIONE SICILIANA RAMO AGRICOLTURA - PROPRIETA' 1000/1000	H168 - RAMACCA	64	129	SEMINATIVO	0.52	485	126.1		
206	DEMANIO REGIONE SICILIANA RAMO AGRICOLTURA - PROPRIETA' 1000/1000	H168 - RAMACCA	64	131	SEMINATIVO	0.52	574	149.24		
206	DEMANIO REGIONE SICILIANA RAMO AGRICOLTURA - PROPRIETA' 1000/1000	H168 - RAMACCA	64	133	SEMINATIVO	0.52	1722	447.72		
206	DEMANIO REGIONE SICILIANA RAMO AGRICOLTURA - PROPRIETA' 1000/1000	H168 - RAMACCA	64	134	SEMINATIVO	0.52	1990	517.4		
206	DEMANIO REGIONE SICILIANA RAMO AGRICOLTURA - PROPRIETA' 1000/1000	H168 - RAMACCA	64	137	SEMINATIVO	0.52	430	111.8		
206	DEMANIO REGIONE SICILIANA RAMO AGRICOLTURA - PROPRIETA' 1000/1000	H168 - RAMACCA	64	138	SEMINATIVO	0.52	1378	358.28		
206	DEMANIO REGIONE SICILIANA RAMO AGRICOLTURA - PROPRIETA' 1000/1000	H168 - RAMACCA	64	139	SEMINATIVO	0.52	687	178.62		
207	DI BELLA GIUSEPPE n. a CASTEL DI IUDICA il 05/07/1974 c.f. DBLGPP74L05C091I - USUFRUTTO 1/1 PEDALINO GRAZIA n. a CASTEL DI IUDICA il 08/01/1954 c.f. PDLGRZ54A48C091Y - NUDA PROPRIETA' 1/1	H168 - RAMACCA	64	21	SEMINATIVO	0.52	50	13		

DATI ANAGRAFICI INTESTAZIONE CATASTALE		IMMOBILE					ASSERVIMENTO PER CAVIDOTTO E VIABILITA'		ASSERVIMENTO PER SORVOLO	
N.	COGNONE - NOME/INTESTAZIONE, LUOGO DI NASCITA/SEDE, DATA DI NASCITA	COMUNE	FOGLIO	MAPPALE	QUALITA'	Valore Medio di stima Euro/mq	Superficie Servitù (mq) SS	Indennità Servitù VMxSS	Superficie Servitù (mq) SS	Indennità Servitù VMxSS
208	MIO CARMELO n. a BELPASSO il 25/04/1952 c.f. MIOCML52D25A766N - PROPRIETA' 3/9 MIO CAROLINA MARIA n. a GERMANIA il 22/01/1990 c.f. MIOCLN90A62Z112Q - PROPRIETA' 1/9 MIO CONCETTO n. a BELPASSO il 12/03/1959 c.f. MIOCCT59C12A766E - PROPRIETA' 3/9 MIO FRANCESCO n. a GERMANIA il 09/03/1988 c.f. MIOFNC88C09Z112S - PROPRIETA' 1/9 WOLSKA LILIANA il 25/12/1962 c.f. WLSLNN62T65Z127B - PROPRIETA' 1/9	H168 - RAMACCA	64	23	SEMINATIVO	0.52	101	26.26		
209	LA SPINA CARMELO n. a CASTEL DI IUDICA il 26/10/1946 c.f. LSPCML46R26C091E - PROPRIETA' 1/2 RACCUIA FRANCESCA n. a BELPASSO il 21/05/1955 c.f. RCCFNC55E61A766J - PROPRIETA' 1/2	H168 - RAMACCA	64	19	SEMINATIVO	0.52	145	37.7		
209	LA SPINA CARMELO n. a CASTEL DI IUDICA il 26/10/1946 c.f. LSPCML46R26C091E - PROPRIETA' 1/2 RACCUIA FRANCESCA n. a BELPASSO il 21/05/1955 c.f. RCCFNC55E61A766J - PROPRIETA' 1/2	H168 - RAMACCA	64	85	SEMINATIVO	0.52	169	43.94		
209	LA SPINA CARMELO n. a CASTEL DI IUDICA il 26/10/1946 c.f. LSPCML46R26C091E - PROPRIETA' 1/2 RACCUIA FRANCESCA n. a BELPASSO il 21/05/1955 c.f. RCCFNC55E61A766J - PROPRIETA' 1/2	H168 - RAMACCA	64	86	SEMINATIVO	0.52	243	63.18		
210	SAMBATARO SALVATORE n. a CASTEL DI IUDICA il 08/05/1946 c.f. SMBSVT46E08C091W - PROPRIETA' 1000/1000	H168 - RAMACCA	64	142	SEMIN IRRIG	1.45	150	108.75		
211	LO PRESTI GIUSEPPE n. a CASTEL DI IUDICA il 01/01/1950 c.f. LPRGPP50A01C091Z - PROPRIETA' 1000/1000	H168 - RAMACCA	64	143	SEMINATIVO	0.52	93	24.18		
211	LO PRESTI GIUSEPPE n. a CASTEL DI IUDICA il 01/01/1950 c.f. LPRGPP50A01C091Z - PROPRIETA' 1000/1000	H168 - RAMACCA	64	150	SEMINATIVO	0.52	30	7.8		
212	RACCUIA FRANCESCA n. a CASTEL DI IUDICA il 18/05/1966 c.f. RCCFNC66E58C091E - PROPRIETA' 1000/1000	H168 - RAMACCA	64	17	SEMINATIVO	0.52	143	37.18		
213	LO PRESTI GIUSEPPE n. a CASTEL DI IUDICA il 01/01/1950 c.f. LPRGPP50A01C091Z - PROPRIETA' 1/1	H168 - RAMACCA	64	37	SEMINATIVO	0.52	17	4.42		
213	LO PRESTI GIUSEPPE n. a CASTEL DI IUDICA il 01/01/1950 c.f. LPRGPP50A01C091Z - PROPRIETA' 1/1	H168 - RAMACCA	64	96	SEMINATIVO	0.52	26	6.76		
214	LAUDANI DANIELA ANTONINA BERNADETTE n. a CATANIA il 29/05/1970 c.f. LDNDLN70E69C351K - PROPRIETA' 1/1 LAUDANI SALVATORE n. a BELPASSO il 08/09/1939 c.f. LDNSVT39P08A766U - USO 1/1	H168 - RAMACCA	64	36	SEMINATIVO	0.52	440	114.4		
215	LA PIANA ROSANNA n. a CATANIA il 24/11/1971 c.f. LPNRNN71S64C351S - NUDA PROPRIETA' 1/1 LA PIANA VITO n. a MASCALUCIA il 20/11/1936 c.f. LPNVTI36S20F005Z - USUFRUTTO 1000/1000	H168 - RAMACCA	64	81	SEMINATIVO	0.52	228	59.28		

DATI ANAGRAFICI INTESTAZIONE CATASTALE		IMMOBILE					ASSERVIMENTO PER CAVIDOTTO E VIABILITA'		ASSERVIMENTO PER SORVOLO	
N.	COGNONE - NOME/INTESTAZIONE, LUOGO DI NASCITA/SEDE, DATA DI NASCITA	COMUNE	FOGLIO	MAPPALE	QUALITA'	Valore Medio di stima Euro/mq	Superficie Servitù (mq) SS	Indennità Servitù VMxSS	Superficie Servitù (mq) SS	Indennità Servitù VMxSS
215	LA PIANA ROSANNA n. a CATANIA il 24/11/1971 c.f. LPNRNN71S64C351S - NUDA PROPRIETA' 1/1 LA PIANA VITO n. a MASCALUCIA il 20/11/1936 c.f. LPNVTI36S20F005Z - USUFRUTTO 1000/1000	H168 - RAMACCA	64	120	SEMINATIVO	0.52	47	12.22		
LINEA AT										
111	Particella con partita speciale - PROPRIETA' 1/1	C091 - CASTEL DI IUDICA	24	239	SEMINATIVO	0.52			744	193.44
112	MANGANO GIOVANNI n. a LINGUAGLOSSA il 07/03/1937 c.f. MNGGNN37C07E602P - PROPRIETA' 1/1	C091 - CASTEL DI IUDICA	24	134	SEMINATIVO	0.52			220	57.2
113	FRAZZETTA GIUSEPPE n. a CASTEL DI IUDICA il 12/01/1947 c.f. FRZGPP47A12C091I - PROPRIETA' 1/2 SQUILLACI NATALINA n. a SAN PIETRO CLARENZA il 24/12/1888 - PROPRIETA' 1/2	C091 - CASTEL DI IUDICA	24	128	SEMINATIVO	0.52			4998	1299.48
114	FRAZZETTA GIUSEPPE n. a CASTEL DI IUDICA il 12/01/1947 c.f. FRZGPP47A12C091I - PROPRIETA' 1/1	C091 - CASTEL DI IUDICA	24	127	SEMINATIVO	0.52			5348	1390.48
114	FRAZZETTA GIUSEPPE n. a CASTEL DI IUDICA il 12/01/1947 c.f. FRZGPP47A12C091I - PROPRIETA' 1/1	C091 - CASTEL DI IUDICA	24	129	SEMINATIVO	0.52			596	154.96
115	COMUNE DI CALTAGIRONE c.f. 00000000018 - DIRITTO DEL CONCEDENTE 1000/1000 PAPPALARDO GRAZIA - LIVELLARIO PARZIALE PER 1000/1000	C091 - CASTEL DI IUDICA	24	63	SEMINATIVO	0.52			2375	617.5
115	COMUNE DI CALTAGIRONE c.f. 00000000018 - DIRITTO DEL CONCEDENTE 1000/1000 PAPPALARDO GRAZIA - LIVELLARIO PARZIALE PER 1000/1000	C091 - CASTEL DI IUDICA	24	82	SEMINATIVO	0.52			7862	2044.12
116	ROCCELLA ANTONINO n. a BELPASSO il 13/09/1940 c.f. RCCNNN40P13A766P - COMPROPRIETARIO 1000/1000 ROCCELLA LUCIA n. a BELPASSO il 31/01/1938 c.f. RCCLCU38A71A766I - COMPROPRIETARIO 1000/1000	C091 - CASTEL DI IUDICA	24	163	SEMINATIVO	0.52			7275	1891.5
117	MAURO NUNZIA - USUFRUTTUARIO PARZIALE PER 1000/1000 ROCCELLA ANTONINO - COMPROPRIETARIO 1000/1000 ROCCELLA LUCIA - COMPROPRIETARIO 1000/1000	C091 - CASTEL DI IUDICA	24	83	SEMINATIVO	0.52			20082	5221.32
118	DI DIO AGATA n. a CATANIA il 14/11/1975 c.f. DDIGTA75S54C351H - PROPRIETA' 1/3 DI DIO GIUSEPPE n. a CATANIA il 12/07/1973 c.f. DDIGPP73L12C351T - PROPRIETA' 1/3 PARASILITI COLLAZZO ANGELINA n. a CERAMI il 14/08/1948 c.f. PRSNLN48M54C480B - PROPRIETA' 1/3	C091 - CASTEL DI IUDICA	23	125	SEMIN ARBOR	0.52			649	168.74
119	BURRELLO ANTONINO n. a CASTEL DI IUDICA il 30/05/1937 c.f. BRRNNN37E30C091G - PROPRIETA' 1/1	C091 - CASTEL DI IUDICA	23	123	PASCOLO ARB	0.24			2032	243.84
119	BURRELLO ANTONINO n. a CASTEL DI IUDICA il 30/05/1937 c.f. BRRNNN37E30C091G - PROPRIETA' 1/1	C091 - CASTEL DI IUDICA	23	223	SEMINATIVO	0.52			1404	365.04
119	BURRELLO ANTONINO n. a CASTEL DI IUDICA il 30/05/1937 c.f. BRRNNN37E30C091G - PROPRIETA' 1/1	C091 - CASTEL DI IUDICA	36	9	PASCOLO	0.24			5	0.6

DATI ANAGRAFICI INTESTAZIONE CATASTALE		IMMOBILE					ASSERVIMENTO PER CAVIDOTTO E VIABILITA'		ASSERVIMENTO PER SORVOLO	
N.	COGNONE - NOME/INTESTAZIONE, LUOGO DI NASCITA/SEDE, DATA DI NASCITA	COMUNE	FOGLIO	MAPPALE	QUALITA'	Valore Medio di stima Euro/mq	Superficie Servitù (mq) SS	Indennità Servitù VMxSS	Superficie Servitù (mq) SS	Indennità Servitù VMxSS
120	BURRELLO ANTONINO n. a CASTEL DI IUDICA il 30/05/1937 c.f. BRRNNN37E30C091G - PROPRIETA' 1000/1000	C091 - CASTEL DI IUDICA	23	121	SEMINATIVO	0.52			4991	1297.66
120	BURRELLO ANTONINO n. a CASTEL DI IUDICA il 30/05/1937 c.f. BRRNNN37E30C091G - PROPRIETA' 1000/1000	C091 - CASTEL DI IUDICA	23	122	SEMINATIVO	0.52			4289	1115.14
120	BURRELLO ANTONINO n. a CASTEL DI IUDICA il 30/05/1937 c.f. BRRNNN37E30C091G - PROPRIETA' 1000/1000	C091 - CASTEL DI IUDICA	23	201	SEMINATIVO	0.52			3641	946.66
121	CUTRONA VITTORIO E CUTRONA VINCENZO SOCIETA' SEMPLICE c.f. 03683150878 - PROPRIETA' 1/1	C091 - CASTEL DI IUDICA	22	54	SEMINATIVO	0.52			9022	2345.72
121	CUTRONA VITTORIO E CUTRONA VINCENZO SOCIETA' SEMPLICE c.f. 03683150878 - PROPRIETA' 1/1	C091 - CASTEL DI IUDICA	23	102	PASCOLO ARB	0.24			17641	2116.92
121	CUTRONA VITTORIO E CUTRONA VINCENZO SOCIETA' SEMPLICE c.f. 03683150878 - PROPRIETA' 1/1	C091 - CASTEL DI IUDICA	34	8	SEMINATIVO	0.52			12058	3135.08
122	BURRELLO PIETRO PAOLO n. a PATERNO' il 03/01/1950 c.f. BRRPRP50A03G371A - PROPRIETA' 1/1	C091 - CASTEL DI IUDICA	34	16	SEMINATIVO	0.52			11360	2953.6
122	BURRELLO PIETRO PAOLO n. a PATERNO' il 03/01/1950 c.f. BRRPRP50A03G371A - PROPRIETA' 1/1	C091 - CASTEL DI IUDICA	34	28	SEMINATIVO	0.52			4718	1226.68
122	BURRELLO PIETRO PAOLO n. a PATERNO' il 03/01/1950 c.f. BRRPRP50A03G371A - PROPRIETA' 1/1	C091 - CASTEL DI IUDICA	34	31	SEMINATIVO	0.52			17634	4584.84
123	JUDICA APPALTI E COSTRUZIONI S.R.L. c.f. 01665850200 - PROPRIETA' 1/1	C091 - CASTEL DI IUDICA	34	15	SEMINATIVO	0.52			1086	282.36
123	JUDICA APPALTI E COSTRUZIONI S.R.L. c.f. 01665850200 - PROPRIETA' 1/1	C091 - CASTEL DI IUDICA	34	38	SEMINATIVO	0.52			14875	3867.5
123	JUDICA APPALTI E COSTRUZIONI S.R.L. c.f. 01665850200 - PROPRIETA' 1/1	C091 - CASTEL DI IUDICA	35	3	SEMINATIVO	0.52			2847	740.22
123	JUDICA APPALTI E COSTRUZIONI S.R.L. c.f. 01665850200 - PROPRIETA' 1/1	C091 - CASTEL DI IUDICA	36	29	PASCOLO	0.24			8223	986.76
124	FRAZZETTA ANTONINO n. a CASTEL DI IUDICA il 02/10/1950 c.f. FRZNNN50R02C091H - PROPRIETA' 1/9 FRAZZETTA ANTONINO n. a CASTEL DI IUDICA il 02/10/1950 c.f. FRZNNN50R02C091H - PROPRIETA' 4/9 PANZARINO LUCIA n. a GRUMO APPULA il 27/08/1951 c.f. PNZLCU51M67E223S - PROPRIETA' 4/9	C091 - CASTEL DI IUDICA	33	262	SEMINATIVO	0.52			3223	837.98
124	FRAZZETTA ANTONINO n. a CASTEL DI IUDICA il 02/10/1950 c.f. FRZNNN50R02C091H - PROPRIETA' 1/9 FRAZZETTA ANTONINO n. a CASTEL DI IUDICA il 02/10/1950 c.f. FRZNNN50R02C091H - PROPRIETA' 4/9	C091 - CASTEL DI IUDICA	34	18	SEMINATIVO	0.52			8912	2317.12

DATI ANAGRAFICI INTESTAZIONE CATASTALE		IMMOBILE					ASSERVIMENTO PER CAVIDOTTO E VIABILITA'		ASSERVIMENTO PER SORVOLO	
N.	COGNONE - NOME/INTESTAZIONE, LUOGO DI NASCITA/SEDE, DATA DI NASCITA	COMUNE	FOGLIO	MAPPALE	QUALITA'	Valore Medio di stima Euro/mq	Superficie Servitù (mq) SS	Indennità Servitù VMxSS	Superficie Servitù (mq) SS	Indennità Servitù VMxSS
	PANZARINO LUCIA n. a GRUMO APPULA il 27/08/1951 c.f. PNZLCU51M67E223S - PROPRIETA' 4/9									
125	FRAZZETTA ANTONINO n. a CASTEL DI IUDICA il 02/10/1950 c.f. FRZNNN50R02C091H - PROPRIETA' 1/1	C091 - CASTEL DI IUDICA	34	25	SEMINATIVO	0.52			565	146.9
126	BURRELLO GIUSEPPE n. a CATANIA il 31/03/1964 c.f. BRRGPP64C31C351M - ENFITEUSI 1/1 COMUNE DI CALTAGIRONE ED EREDI STANCARELLI c.f. 00000000018 - DIRITTO DEL CONCEDENTE 1/1	C091 - CASTEL DI IUDICA	36	54	SEMINATIVO	0.52			4885	1270.1
126	BURRELLO GIUSEPPE n. a CATANIA il 31/03/1964 c.f. BRRGPP64C31C351M - ENFITEUSI 1/1 COMUNE DI CALTAGIRONE ED EREDI STANCARELLI c.f. 00000000018 - DIRITTO DEL CONCEDENTE 1/1	C091 - CASTEL DI IUDICA	36	142	SEMINATIVO	0.52			1810	470.6
127	TIMPANARO AGATA n. a CASTEL DI IUDICA il 22/09/1948 c.f. TMPGTA48P62C091O - PROPRIETA' 1/1	C091 - CASTEL DI IUDICA	36	14	SEMINATIVO	0.52			4283	1113.58
128	SCALISI ROSARIO n. a CASTEL DI IUDICA il 31/10/1941 c.f. SCLRSR41R31C091T - PROPRIETA' 1/2 TIMPANARO AGATA n. a CASTEL DI IUDICA il 22/09/1948 c.f. TMPGTA48P62C091O - PROPRIETA' 1/2	C091 - CASTEL DI IUDICA	36	140	SEMINATIVO	0.52			4470	1162.2
129	LASPINA ANTONINO n. a CASTEL DI IUDICA il 28/10/1972 c.f. LSPNNN72R28C091B - PROPRIETA' 1/1	C091 - CASTEL DI IUDICA	36	139	SEMINATIVO	0.52			1403	364.78
129	LASPINA ANTONINO n. a CASTEL DI IUDICA il 28/10/1972 c.f. LSPNNN72R28C091B - PROPRIETA' 1/1	C091 - CASTEL DI IUDICA	36	141	SEMINATIVO	0.52			549	142.74
129	LASPINA ANTONINO n. a CASTEL DI IUDICA il 28/10/1972 c.f. LSPNNN72R28C091B - PROPRIETA' 1/1	C091 - CASTEL DI IUDICA	36	229	SEMINATIVO	0.52			3999	1039.74
129	LASPINA ANTONINO n. a CASTEL DI IUDICA il 28/10/1972 c.f. LSPNNN72R28C091B - PROPRIETA' 1/1	C091 - CASTEL DI IUDICA	36	231	ULIVETO	1.2			284	170.4
130	CUTRONA MARIA ELISA n. a CATANIA il 04/07/1983 c.f. CTRMLS83L44C351P - PROPRIETA' 1/1	C091 - CASTEL DI IUDICA	36	11	PASCOLO	0.24			5769	692.28
130	CUTRONA MARIA ELISA n. a CATANIA il 04/07/1983 c.f. CTRMLS83L44C351P - PROPRIETA' 1/1	C091 - CASTEL DI IUDICA	36	138	PASCOLO	0.24			1798	215.76
131	LEONARDI FRANCESCO n. a RADDUSA il 27/11/1967 c.f. LNRFNC67S27H154W - PROPRIETA' 1/2 SANTAMARIA LAURA n. a CASTEL DI IUDICA il 25/07/1973 c.f. SNTLRA73L65C091J - PROPRIETA' 1/2	C091 - CASTEL DI IUDICA	36	30	SEMINATIVO	0.52			2044	531.44
132	SANTAMARIA NICOLO' n. a CATANIA il 21/08/1975 c.f. SNTNCL75M21C351U - PROPRIETA' 1/2	C091 - CASTEL DI IUDICA	32	19	SEMINATIVO	0.52			3958	1029.08

DATI ANAGRAFICI INTESTAZIONE CATASTALE		IMMOBILE					ASSERVIMENTO PER CAVIDOTTO E VIABILITA'		ASSERVIMENTO PER SORVOLO	
N.	COGNONE - NOME/INTESTAZIONE, LUOGO DI NASCITA/SEDE, DATA DI NASCITA	COMUNE	FOGLIO	MAPPALE	QUALITA'	Valore Medio di stima Euro/mq	Superficie Servitù (mq) SS	Indennità Servitù VMxSS	Superficie Servitù (mq) SS	Indennità Servitù VMxSS
	SANTAMARIA NICOLO' n. a CATANIA il 21/08/1975 c.f. SNTNCL75M21C351U - PROPRIETA' 1/2									
132	SANTAMARIA NICOLO' n. a CATANIA il 21/08/1975 c.f. SNTNCL75M21C351U - PROPRIETA' 1/2 SANTAMARIA NICOLO' n. a CATANIA il 21/08/1975 c.f. SNTNCL75M21C351U - PROPRIETA' 1/2	C091 - CASTEL DI IUDICA	32	50	SEMINATIVO	0.52			1873	486.98
132	SANTAMARIA NICOLO' n. a CATANIA il 21/08/1975 c.f. SNTNCL75M21C351U - PROPRIETA' 1/2 SANTAMARIA NICOLO' n. a CATANIA il 21/08/1975 c.f. SNTNCL75M21C351U - PROPRIETA' 1/2	C091 - CASTEL DI IUDICA	32	135	SEMINATIVO	0.52			88	22.88
132	SANTAMARIA NICOLO' n. a CATANIA il 21/08/1975 c.f. SNTNCL75M21C351U - PROPRIETA' 1/2 SANTAMARIA NICOLO' n. a CATANIA il 21/08/1975 c.f. SNTNCL75M21C351U - PROPRIETA' 1/2	C091 - CASTEL DI IUDICA	33	25	SEMINATIVO	0.52			14500	3770
132	SANTAMARIA NICOLO' n. a CATANIA il 21/08/1975 c.f. SNTNCL75M21C351U - PROPRIETA' 1/2 SANTAMARIA NICOLO' n. a CATANIA il 21/08/1975 c.f. SNTNCL75M21C351U - PROPRIETA' 1/2	C091 - CASTEL DI IUDICA	33	36	SEMINATIVO	0.52			3342	868.92
133	ANTERI CARMELO - PROPRIETA' 1000/1000	C091 - CASTEL DI IUDICA	33	26	AREA RURALE	0			74	0
134	SANTAMARIA CARMELA n. a CASTEL DI IUDICA il 02/10/1971 c.f. SNTCML71R42C091N - PROPRIETA' 1/2 SANTAMARIA CARMELA n. a CASTEL DI IUDICA il 02/10/1971 c.f. SNTCML71R42C091N - PROPRIETA' 1/2	C091 - CASTEL DI IUDICA	33	16	SEMINATIVO	0.52			4016	1044.16
134	SANTAMARIA CARMELA n. a CASTEL DI IUDICA il 02/10/1971 c.f. SNTCML71R42C091N - PROPRIETA' 1/2 SANTAMARIA CARMELA n. a CASTEL DI IUDICA il 02/10/1971 c.f. SNTCML71R42C091N - PROPRIETA' 1/2	C091 - CASTEL DI IUDICA	33	23	SEMINATIVO	0.52			2215	575.9
134	SANTAMARIA CARMELA n. a CASTEL DI IUDICA il 02/10/1971 c.f. SNTCML71R42C091N - PROPRIETA' 1/2 SANTAMARIA CARMELA n. a CASTEL DI IUDICA il 02/10/1971 c.f. SNTCML71R42C091N - PROPRIETA' 1/2	C091 - CASTEL DI IUDICA	33	24	SEMINATIVO	0.52			286	74.36
134	SANTAMARIA CARMELA n. a CASTEL DI IUDICA il 02/10/1971 c.f. SNTCML71R42C091N - PROPRIETA' 1/2 SANTAMARIA CARMELA n. a CASTEL DI IUDICA il 02/10/1971 c.f. SNTCML71R42C091N - PROPRIETA' 1/2	C091 - CASTEL DI IUDICA	33	166	SEMINATIVO	0.52			4299	1117.74
134	SANTAMARIA CARMELA n. a CASTEL DI IUDICA il 02/10/1971 c.f. SNTCML71R42C091N - PROPRIETA' 1/2	C091 - CASTEL DI IUDICA	33	249	SEMINATIVO	0.52			7686	1998.36

DATI ANAGRAFICI INTESTAZIONE CATASTALE		IMMOBILE					ASSERVIMENTO PER CAVIDOTTO E VIABILITA'		ASSERVIMENTO PER SORVOLO	
N.	COGNONE - NOME/INTESTAZIONE, LUOGO DI NASCITA/SEDE, DATA DI NASCITA	COMUNE	FOGLIO	MAPPALE	QUALITA'	Valore Medio di stima Euro/mq	Superficie Servitù (mq) SS	Indennità Servitù VMxSS	Superficie Servitù (mq) SS	Indennità Servitù VMxSS
	SANTAMARIA CARMELA n. a CASTEL DI IUDICA il 02/10/1971 c.f. SNTCML71R42C091N - PROPRIETA' 1/2									
135	BONANNO SALVATORE n. a CASTEL DI IUDICA il 06/09/1927 c.f. BNNSVT27P06C091S - PROPRIETA' 1000/1000	C091 - CASTEL DI IUDICA	33	278	ENTE URBANO	0			36	0
136	BONANNO SALVATORE n. a CASTEL DI IUDICA il 06/09/1927 c.f. BNNSVT27P06C091S - PROPRIETA' 1000/1000	C091 - CASTEL DI IUDICA	33	165	SEMINATIVO	0.52			6302	1638.52
136	BONANNO SALVATORE n. a CASTEL DI IUDICA il 06/09/1927 c.f. BNNSVT27P06C091S - PROPRIETA' 1000/1000	C091 - CASTEL DI IUDICA	33	279	SEMINATIVO	0.52			5702	1482.52
137	CAGGEGI MARIA n. a CASTEL DI IUDICA il 27/02/1939 c.f. CGGMRA39B67C091T - PROPRIETA' 6/12CAGGEGI MARIA n. a CASTEL DI IUDICA il 27/09/1939 c.f. CGGMRA39P67C091W - PROPRIETA' 1/36MODICA FILIPPA n. a CASTEL DI IUDICA il 08/06/1930 c.f. MDCFPP30H48C091E - PROPRIETA' 1/12MODICA GIUSEPPE n. a CASTEL DI IUDICA il 11/07/1924 c.f. MDCGPP24L11C091Y - PROPRIETA' 1/12MODICA GRAZIA n. a CASTEL DI IUDICA il 26/04/1923 c.f. MDCGRZ23D66C091J - PROPRIETA' 1/12MODICA PATRIZIA RITA n. a CATANIA il 08/07/1971 c.f. MDCPRZ71L48C351D - PROPRIETA' 1/36MODICA PROVVIDENZA n. a CASTEL DI IUDICA il 30/11/1925 c.f. MDCPVV25S70C091K - PROPRIETA' 1/12MODICA ROSARIO n. a CASTEL DI IUDICA il 18/01/1928 c.f. MDCRSR28A18C091O - PROPRIETA' 1/12MODICA VITO n. a CASTEL DI IUDICA il 30/06/1963 c.f. MDCVTI63H30C091Q - PROPRIETA' 1/36	C091 - CASTEL DI IUDICA	33	31	SEMIN ARBOR	0.52			152	39.52
138	PROCACCIANTI SEBASTIANO n. a CASTEL DI IUDICA il 07/12/1959 c.f. PRCSSST59T07C091J - PROPRIETA' 1000/1000	C091 - CASTEL DI IUDICA	33	21	SEMINATIVO	0.52			2292	595.92
138	PROCACCIANTI SEBASTIANO n. a CASTEL DI IUDICA il 07/12/1959 c.f. PRCSSST59T07C091J - PROPRIETA' 1000/1000	C091 - CASTEL DI IUDICA	33	30	SEMINATIVO	0.52			52	13.52
138	PROCACCIANTI SEBASTIANO n. a CASTEL DI IUDICA il 07/12/1959 c.f. PRCSSST59T07C091J - PROPRIETA' 1000/1000	C091 - CASTEL DI IUDICA	33	195	SEMINATIVO	0.52			83	21.58
138	PROCACCIANTI SEBASTIANO n. a CASTEL DI IUDICA il 07/12/1959 c.f. PRCSSST59T07C091J - PROPRIETA' 1000/1000	C091 - CASTEL DI IUDICA	33	196	SEMINATIVO	0.52			79	20.54
138	PROCACCIANTI SEBASTIANO n. a CASTEL DI IUDICA il 07/12/1959 c.f. PRCSSST59T07C091J - PROPRIETA' 1000/1000	C091 - CASTEL DI IUDICA	33	263	SEMINATIVO	0.52			48	12.48
139	PROCACCIANTI SEBASTIANO n. a CASTEL DI IUDICA il 07/12/1959 c.f. PRCSSST59T07C091J - PROPRIETA' 1/1	C091 - CASTEL DI IUDICA	33	29	SEMINATIVO	0.52			801	208.26
140	PROCACCIANTI CROCISSA n. a CASTEL DI IUDICA il 06/11/1967 c.f. PRCCCF67S46C091Y - PROPRIETA' 1000/1000	C091 - CASTEL DI IUDICA	33	27	SEMINATIVO	0.52			9738	2531.88
141	PROCACCIANTI GIUSEPPA n. a CASTEL DI IUDICA il 18/12/1954 c.f. PRCGPP54T58C091M - PROPRIETA' 1000/1000	C091 - CASTEL DI IUDICA	33	143	SEMINATIVO	0.52			169	43.94
142	PROCACCIANTI VITO n. a CASTEL DI IUDICA il 12/07/1952 c.f. PRCVTI52L12C091B - PROPRIETA' 1000/1000	C091 - CASTEL DI IUDICA	33	281	PASCOLO	0.24			2268	272.16

DATI ANAGRAFICI INTESTAZIONE CATASTALE		IMMOBILE					ASSERVIMENTO PER CAVIDOTTO E VIABILITA'		ASSERVIMENTO PER SORVOLO	
N.	COGNONE - NOME/INTESTAZIONE, LUOGO DI NASCITA/SEDE, DATA DI NASCITA	COMUNE	FOGLIO	MAPPALE	QUALITA'	Valore Medio di stima Euro/mq	Superficie Servitù (mq) SS	Indennità Servitù VMxSS	Superficie Servitù (mq) SS	Indennità Servitù VMxSS
143	CAGGEGI ANTONINO il 22/01/1913 - COMPROPRIETARIO 1000/1000 DISTEFANO SIGNORINA - USUFRUTTUARIO PARZIALE PER 1000/1000 MAIRA FILIPPA - COMPROPRIETARIO 1000/1000 MAITA GRAZIA - COMPROPRIETARIO 1000/1000 MAITA NUNZIATA - COMPROPRIETARIO 1000/1000 RAPISARDA ANGELA il 01/12/1916 - COMPROPRIETARIO 1000/1000	C091 - CASTEL DI IUDICA	33	105	FICO INDIA	0.53			1	0.27
144	PROCACCIANTI CROCISSA n. a CASTEL DI IUDICA il 06/11/1967 c.f. PRCCCF67S46C091Y - PROPRIETA' 1/5 Sub. 1 PROCACCIANTI GIUSEPPA n. a CASTEL DI IUDICA il 18/12/1954 c.f. PRCGPP54T58C091M - PROPRIETA' 1/5 Sub. 1 PROCACCIANTI GRAZIA n. a CASTEL DI IUDICA il 11/11/1962 c.f. PRCGRZ62S51C091G - PROPRIETA' 1/5 Sub. 1 PROCACCIANTI SEBASTIANO n. a CASTEL DI IUDICA il 07/12/1959 c.f. PRCSST59T07C091J - PROPRIETA' 1/5 Sub. 1 PROCACCIANTI VITO n. a CASTEL DI IUDICA il 12/07/1952 c.f. PRCVTI52L12C091B - PROPRIETA' 1/5 Sub. 1	C091 - CASTEL DI IUDICA	32	38	ENTE URBANO	0			261	0
145	PROCACCIANTI CROCISSA n. a CASTEL DI IUDICA il 06/11/1967 c.f. PRCCCF67S46C091Y - PROPRIETA' 1/5 PROCACCIANTI GIUSEPPA n. a CASTEL DI IUDICA il 18/12/1954 c.f. PRCGPP54T58C091M - PROPRIETA' 1/5 PROCACCIANTI GRAZIA n. a CASTEL DI IUDICA il 11/11/1962 c.f. PRCGRZ62S51C091G - PROPRIETA' 1/5 PROCACCIANTI SEBASTIANO n. a CASTEL DI IUDICA il 07/12/1959 c.f. PRCSST59T07C091J - PROPRIETA' 1/5 PROCACCIANTI VITO n. a CASTEL DI IUDICA il 12/07/1952 c.f. PRCVTI52L12C091B - PROPRIETA' 1/5	C091 - CASTEL DI IUDICA	32	37	SEMINATIVO	0.52			1081	281.06
145	PROCACCIANTI CROCISSA n. a CASTEL DI IUDICA il 06/11/1967 c.f. PRCCCF67S46C091Y - PROPRIETA' 1/5 PROCACCIANTI GIUSEPPA n. a CASTEL DI IUDICA il 18/12/1954 c.f. PRCGPP54T58C091M - PROPRIETA' 1/5 PROCACCIANTI GRAZIA n. a CASTEL DI IUDICA il 11/11/1962 c.f. PRCGRZ62S51C091G - PROPRIETA' 1/5 PROCACCIANTI SEBASTIANO n. a CASTEL DI IUDICA il 07/12/1959 c.f. PRCSST59T07C091J - PROPRIETA' 1/5 PROCACCIANTI VITO n. a CASTEL DI IUDICA il 12/07/1952 c.f. PRCVTI52L12C091B - PROPRIETA' 1/5	C091 - CASTEL DI IUDICA	32	109	SEMIN ARBOR	0.52			628	163.28
145	PROCACCIANTI CROCISSA n. a CASTEL DI IUDICA il 06/11/1967 c.f. PRCCCF67S46C091Y - PROPRIETA' 1/5 PROCACCIANTI GIUSEPPA n. a CASTEL DI IUDICA il 18/12/1954 c.f. PRCGPP54T58C091M - PROPRIETA' 1/5 PROCACCIANTI GRAZIA n. a CASTEL DI IUDICA il 11/11/1962 c.f. PRCGRZ62S51C091G - PROPRIETA' 1/5 PROCACCIANTI SEBASTIANO n. a CASTEL DI IUDICA il 07/12/1959 c.f. PRCSST59T07C091J - PROPRIETA' 1/5	C091 - CASTEL DI IUDICA	32	168	SEMINATIVO	0.52			1102	286.52

DATI ANAGRAFICI INTESTAZIONE CATASTALE		IMMOBILE					ASSERVIMENTO PER CAVIDOTTO E VIABILITA'		ASSERVIMENTO PER SORVOLO	
N.	COGNONE - NOME/INTESTAZIONE, LUOGO DI NASCITA/SEDE, DATA DI NASCITA	COMUNE	FOGLIO	MAPPALE	QUALITA'	Valore Medio di stima Euro/mq	Superficie Servitù (mq) SS	Indennità Servitù VMxSS	Superficie Servitù (mq) SS	Indennità Servitù VMxSS
	PROPRIETA' 1/5 PROCACCIANTI VITO n. a CASTEL DI IUDICA il 12/07/1952 c.f. PRCVTI52L12C091B - PROPRIETA' 1/5									
145	PROCACCIANTI CROCIFISSA n. a CASTEL DI IUDICA il 06/11/1967 c.f. PRCCCF67S46C091Y - PROPRIETA' 1/5 PROCACCIANTI GIUSEPPA n. a CASTEL DI IUDICA il 18/12/1954 c.f. PRCGPP54T58C091M - PROPRIETA' 1/5 PROCACCIANTI GRAZIA n. a CASTEL DI IUDICA il 11/11/1962 c.f. PRCGRZ62S51C091G - PROPRIETA' 1/5 PROCACCIANTI SEBASTIANO n. a CASTEL DI IUDICA il 07/12/1959 c.f. PRCSSST59T07C091J - PROPRIETA' 1/5 PROCACCIANTI VITO n. a CASTEL DI IUDICA il 12/07/1952 c.f. PRCVTI52L12C091B - PROPRIETA' 1/5	C091 - CASTEL DI IUDICA	32	169	SEMINATIVO	0.52			1374	357.24
145	PROCACCIANTI CROCIFISSA n. a CASTEL DI IUDICA il 06/11/1967 c.f. PRCCCF67S46C091Y - PROPRIETA' 1/5 PROCACCIANTI GIUSEPPA n. a CASTEL DI IUDICA il 18/12/1954 c.f. PRCGPP54T58C091M - PROPRIETA' 1/5 PROCACCIANTI GRAZIA n. a CASTEL DI IUDICA il 11/11/1962 c.f. PRCGRZ62S51C091G - PROPRIETA' 1/5 PROCACCIANTI SEBASTIANO n. a CASTEL DI IUDICA il 07/12/1959 c.f. PRCSSST59T07C091J - PROPRIETA' 1/5 PROCACCIANTI VITO n. a CASTEL DI IUDICA il 12/07/1952 c.f. PRCVTI52L12C091B - PROPRIETA' 1/5	C091 - CASTEL DI IUDICA	32	170	SEMIN ARBOR	0.52			1290	335.4
145	PROCACCIANTI CROCIFISSA n. a CASTEL DI IUDICA il 06/11/1967 c.f. PRCCCF67S46C091Y - PROPRIETA' 1/5 PROCACCIANTI GIUSEPPA n. a CASTEL DI IUDICA il 18/12/1954 c.f. PRCGPP54T58C091M - PROPRIETA' 1/5 PROCACCIANTI GRAZIA n. a CASTEL DI IUDICA il 11/11/1962 c.f. PRCGRZ62S51C091G - PROPRIETA' 1/5 PROCACCIANTI SEBASTIANO n. a CASTEL DI IUDICA il 07/12/1959 c.f. PRCSSST59T07C091J - PROPRIETA' 1/5 PROCACCIANTI VITO n. a CASTEL DI IUDICA il 12/07/1952 c.f. PRCVTI52L12C091B - PROPRIETA' 1/5	C091 - CASTEL DI IUDICA	32	171	SEMIN ARBOR	0.52			1088	282.88
146	SANTAMARIA NICOLO' n. a CATANIA il 21/08/1975 c.f. SNTNCL75M21C351U - PROPRIETA' 1/1	C091 - CASTEL DI IUDICA	32	1	SEMINATIVO	0.52			7702	2002.52
146	SANTAMARIA NICOLO' n. a CATANIA il 21/08/1975 c.f. SNTNCL75M21C351U - PROPRIETA' 1/1	C091 - CASTEL DI IUDICA	32	16	SEMINATIVO	0.52			5638	1465.88

DATI ANAGRAFICI INTESTAZIONE CATASTALE		IMMOBILE					ASSERVIMENTO PER CAVIDOTTO E VIABILITA'		ASSERVIMENTO PER SORVOLO	
N.	COGNONE - NOME/INTESTAZIONE, LUOGO DI NASCITA/SEDE, DATA DI NASCITA	COMUNE	FOGLIO	MAPPALE	QUALITA'	Valore Medio di stima Euro/mq	Superficie Servitù (mq) SS	Indennità Servitù VMxSS	Superficie Servitù (mq) SS	Indennità Servitù VMxSS
146	SANTAMARIA NICOLO' n. a CATANIA il 21/08/1975 c.f. SNTNCL75M21C351U - PROPRIETA' 1/1	C091 - CASTEL DI IUDICA	32	36	SEMINATIVO	0.52			1509	392.34
146	SANTAMARIA NICOLO' n. a CATANIA il 21/08/1975 c.f. SNTNCL75M21C351U - PROPRIETA' 1/1	C091 - CASTEL DI IUDICA	32	144	SEMINATIVO	0.52			1320	343.2
146	SANTAMARIA NICOLO' n. a CATANIA il 21/08/1975 c.f. SNTNCL75M21C351U - PROPRIETA' 1/1	C091 - CASTEL DI IUDICA	32	145	SEMINATIVO	0.52			1315	341.9
146	SANTAMARIA NICOLO' n. a CATANIA il 21/08/1975 c.f. SNTNCL75M21C351U - PROPRIETA' 1/1	C091 - CASTEL DI IUDICA	32	146	SEMINATIVO	0.52			970	252.2
147	FALLICA MARIA ANNA n. a CATENANUOVA il 14/01/1963 c.f. FLLMNN63A54C353X - PROPRIETA' 1/1	C091 - CASTEL DI IUDICA	32	35	SEMINATIVO	0.52			165	42.9
148	DI PAOLA MARIA ANGELA n. a CATANIA il 20/01/1977 c.f. DPLMNG77A60C351G - PROPRIETA' 1/1	C091 - CASTEL DI IUDICA	32	126	SEMINATIVO	0.52			12290	3195.4
148	DI PAOLA MARIA ANGELA n. a CATANIA il 20/01/1977 c.f. DPLMNG77A60C351G - PROPRIETA' 1/1	C091 - CASTEL DI IUDICA	32	285	SEMINATIVO	0.52			7396	1922.96
149	ALBERICE ROSARIA n. a CASTEL DI IUDICA il 25/09/1915 - PROPRIETA' 1000/1000	C091 - CASTEL DI IUDICA	32	127	SEMINATIVO	0.52			2240	582.4
150	CORTESE GIUSEPPA n. a CASTEL DI IUDICA il 30/11/1934 c.f. CRTGPP34S70C091Z - PROPRIETA' 1/1	C091 - CASTEL DI IUDICA	32	182	SEMINATIVO	0.52			558	145.08
151	PERDICHIZZI ROSA n. a CASTEL DI IUDICA il 08/07/1956 c.f. PRDRSO56L48C091Y - PROPRIETA' 1000/1000	C091 - CASTEL DI IUDICA	32	183	SEMINATIVO	0.52			280	72.8
152	DI MARCO FRANCESCA n. a CASTEL DI IUDICA il 24/11/1949 c.f. DMRFNC49S64C091H - PROPRIETA' 1000/1000	C091 - CASTEL DI IUDICA	32	230	SEMINATIVO	0.52			46	11.96
153	PAPPALARDO ALFIA n. a CATANIA il 22/01/1953 c.f. PPPLFA53A62C351J - PROPRIETA' 1000/1000	C091 - CASTEL DI IUDICA	29	685	SEMINATIVO	0.52			10165	2642.9
154	PAPPALARDO ALFIA n. a CATANIA il 22/01/1953 c.f. PPPLFA53A62C351J - PROPRIETA' 1000/1000	C091 - CASTEL DI IUDICA	29	546	ENTE URBANO	0			93	0
155	DI DIO VITO n. a CASTEL DI IUDICA il 12/12/1953 c.f. DDIVTI53T12C091Q - PROPRIETA' 1000/1000	C091 - CASTEL DI IUDICA	29	160	SEMINATIVO	0.52			27589	7173.14
156	FALLICO SALVATORE GIUSEPPE n. a BRONTE il 07/05/1952 c.f. FLLSVT52E07B202X - PROPRIETA' 1/1	H168 - RAMACCA	37	224	SEMINATIVO	0.52			12456	3238.56
157	DI PAOLA AGATA n. a CASTEL DI IUDICA il 29/08/1947 c.f. DPLGTA47M69C091P - PROPRIETA' 1000/1000	H168 - RAMACCA	37	76	SEMINATIVO	0.52			5002	1300.52
158	DI PAOLA AGATA n. a CASTEL DI IUDICA il 29/08/1947 c.f. DPLGTA47M69C091P - PROPRIETA' 1/1	H168 - RAMACCA	37	11	SEMINATIVO	0.52			5530	1437.8
159	MUSUMECI GIUSEPPA n. a CASTEL DI IUDICA il 22/04/1973 c.f. MSMGPP73D62C091Y - PROPRIETA' 1/1	H168 - RAMACCA	37	39	SEMINATIVO	0.52			182	47.32

DATI ANAGRAFICI INTESTAZIONE CATASTALE		IMMOBILE					ASSERVIMENTO PER CAVIDOTTO E VIABILITA'		ASSERVIMENTO PER SORVOLO	
N.	COGNONE - NOME/INTESTAZIONE, LUOGO DI NASCITA/SEDE, DATA DI NASCITA	COMUNE	FOGLIO	MAPPALE	QUALITA'	Valore Medio di stima Euro/mq	Superficie Servitù (mq) SS	Indennità Servitù VMxSS	Superficie Servitù (mq) SS	Indennità Servitù VMxSS
160	PECORINO NUNZIO n. a CATANIA il 24/12/1969 c.f. PCRNZ69T24C351E - PROPRIETA' 1/1	H168 - RAMACCA	37	268	SEMINATIVO	0.52			270	70.2
161	MUSUMECI GIUSEPPA n. a CASTEL DI IUDICA il 22/04/1973 c.f. MSMGPP73D62C091Y - PROPRIETA' 1/2 PECORINO NUNZIO n. a CATANIA il 24/12/1969 c.f. PCRNZ69T24C351E - PROPRIETA' 1/2	H168 - RAMACCA	37	267	SEMINATIVO	0.52			10034	2608.84
162	MAZZURCO ANGELO n. a CASTEL DI IUDICA il 31/08/1964 c.f. MZZNGL64M31C091B - PROPRIETA' 1000/1000	H168 - RAMACCA	37	119	SEMINATIVO	0.52			4957	1288.82
163	RINAUTO FRANCESCA n. a CASTEL DI IUDICA il 02/01/1922 - PROPRIETA' 1000/1000	H168 - RAMACCA	37	18	SEMINATIVO	0.52			3080	800.8
164	DI PAOLA GAETANA n. a CASTEL DI IUDICA il 05/08/1945 c.f. DPLGTN45M45C091Q - PROPRIETA' 1000/1000	H168 - RAMACCA	37	40	SEMINATIVO	0.52			2171	564.46
165	CUTRONA MARIA n. a CASTEL DI IUDICA il 11/10/1962 c.f. CTRMRA62R51C091Q - PROPRIETA' 1000/1000	H168 - RAMACCA	37	121	SEMINATIVO	0.52			2692	699.92
166	CUTRONA MARIA n. a CASTEL DI IUDICA il 11/10/1962 c.f. CTRMRA62R51C091Q - PROPRIETA' 1/1	H168 - RAMACCA	37	12	SEMINATIVO	0.52			6252	1625.52
167	FERRARA FILIPPO n. a CASTEL DI IUDICA il 30/10/1939 c.f. FRRFPP39R30C091X - PROPRIETA' 1000/1000	H168 - RAMACCA	37	42	SEMINATIVO	0.52			6005	1561.3
168	FERRARA MATTEO n. a CASTEL DI IUDICA il 23/03/1972 c.f. FRRMTT72C23C091Y - PROPRIETA' 1/1	H168 - RAMACCA	37	43	SEMINATIVO	0.52			3284	853.84
169	BIONDI ATTILIA n. a CASTEL DI IUDICA il 06/11/1961 c.f. BNDTTL61S46C091T - PROPRIETA' 1000/1000	H168 - RAMACCA	37	172	SEMINATIVO	0.52			3540	920.4
170	BIONDI INNOCENZA n. a CASTEL DI IUDICA il 06/02/1960 c.f. BNDNCC60B46C091I - PROPRIETA' 1/1	H168 - RAMACCA	37	46	SEMINATIVO	0.52			3103	806.78
170	BIONDI INNOCENZA n. a CASTEL DI IUDICA il 06/02/1960 c.f. BNDNCC60B46C091I - PROPRIETA' 1/1	H168 - RAMACCA	37	48	SEMINATIVO	0.52			5054	1314.04
171	LA GUARDIA GABRIELLA MARIA n. a CASTEL DI IUDICA il 20/07/1959 c.f. LGRGRL59L60C091K - PROPRIETA' 1/3 LA GUARDIA GIOVANNI n. a CASTEL DI IUDICA il 18/03/1951 c.f. LGRGNN51C18C091E - PROPRIETA' 1/3 LA GUARDIA SANTO n. a CASTEL DI IUDICA il 25/05/1957 c.f. LGRSNT57E25C091B - PROPRIETA' 1/3	H168 - RAMACCA	37	49	SEMINATIVO	0.52			2294	596.44
172	LENTINI FRANCESCO n. a CATANIA il 22/01/1983 c.f. LNTFNC83A22C351Y - PROPRIETA' 1/1	H168 - RAMACCA	37	30	SEMINATIVO	0.52			3801	988.26
172	LENTINI FRANCESCO n. a CATANIA il 22/01/1983 c.f. LNTFNC83A22C351Y - PROPRIETA' 1/1	H168 - RAMACCA	37	31	SEMINATIVO	0.52			1342	348.92
172	LENTINI FRANCESCO n. a CATANIA il 22/01/1983 c.f. LNTFNC83A22C351Y - PROPRIETA' 1/1	H168 - RAMACCA	37	56	SEMINATIVO	0.52			1951	507.26
172	LENTINI FRANCESCO n. a CATANIA il 22/01/1983 c.f. LNTFNC83A22C351Y - PROPRIETA' 1/1	H168 - RAMACCA	37	58	SEMINATIVO	0.52			10113	2629.38

DATI ANAGRAFICI INTESTAZIONE CATASTALE		IMMOBILE					ASSERVIMENTO PER CAVIDOTTO E VIABILITA'		ASSERVIMENTO PER SORVOLO	
N.	COGNONE - NOME/INTESTAZIONE, LUOGO DI NASCITA/SEDE, DATA DI NASCITA	COMUNE	FOGLIO	MAPPALE	QUALITA'	Valore Medio di stima Euro/mq	Superficie Servitù (mq) SS	Indennità Servitù VMxSS	Superficie Servitù (mq) SS	Indennità Servitù VMxSS
172	LENTINI FRANCESCO n. a CATANIA il 22/01/1983 c.f. LNTFNC83A22C351Y - PROPRIETA' 1/1	H168 - RAMACCA	37	133	SEMINATIVO	0.52			1468	381.68
172	LENTINI FRANCESCO n. a CATANIA il 22/01/1983 c.f. LNTFNC83A22C351Y - PROPRIETA' 1/1	H168 - RAMACCA	37	134	SEMINATIVO	0.52			1583	411.58
173	CUTRONA ANTONINO n. a CASTEL DI IUDICA il 29/06/1939 c.f. CTRNNN39H29C091Q - PROPRIETA' 1000/1000	H168 - RAMACCA	37	57	SEMINATIVO	0.52			6553	1703.78
174	TUMELLO FILIPPA n. a CASTEL DI IUDICA il 22/07/1974 c.f. TMLFPP74L62C091X - PROPRIETA' 1/1	H168 - RAMACCA	37	59	SEMINATIVO	0.52			5876	1527.76
175	D'AGOSTINO SALVATORE n. a CATANIA il 21/05/1986 c.f. DGSSVT86E21C351S - PROPRIETA' 1/1	H168 - RAMACCA	37	32	SEMINATIVO	0.52			3274	851.24
176	CALDERARO GRAZIA DOROTEA n. a CASTEL DI IUDICA il 06/02/1929 c.f. CLDGZD29B46C091W - PROPRIETA' 3/9 LEMMO CONCETTA n. a CASTEL DI IUDICA il 29/08/1962 c.f. LMMCCT62M69C091E - PROPRIETA' 2/9 LEMMO EMANUELE n. a CASTEL DI IUDICA il 23/12/1965 c.f. LMMMNL65T23C091C - PROPRIETA' 2/9 LEMMO SALVATORE n. a CASTEL DI IUDICA il 16/09/1960 c.f. LMMSVT60P16C091X - PROPRIETA' 2/9	H168 - RAMACCA	37	33	SEMINATIVO	0.52			706	183.56
177	RAPISARDA CONCETTA n. a BELPASSO il 31/01/1955 c.f. RPSCCT55A71A766V - PROPRIETA' 1/2 SCALISI ANTONIO n. a CASTEL DI IUDICA il 08/12/1954 c.f. SCLNTN54T08C091Q - PROPRIETA' 1/2	H168 - RAMACCA	35	281	SEMINATIVO	0.52			7743	2013.18
178	BASILOTTA ANASTASIA n. a CASTEL DI IUDICA il 22/02/1958 c.f. BSLNTS58B62C091H - PROPRIETA' 1000/1000 MARINO MARIO n. a CASTEL DI IUDICA il 05/06/1945 c.f. MRNMRA45H05C091B - PROPRIETA' 1/2	H168 - RAMACCA	35	56	SEMINATIVO	0.52			4977	1294.02
179	TURRISI SEBASTIANO n. a CATANIA il 22/10/1990 c.f. TRRSST90R22C351I - PROPRIETA' 1/1	H168 - RAMACCA	35	68	SEMINATIVO	0.52			8310	2160.6
180	CARUSO MAURIZIO n. a CATANIA il 19/04/1982 c.f. CRSMRZ82D19C351N - PROPRIETA' 2/5 CARUSO MILENA n. a CATANIA il 05/01/1973 c.f. CRSMMLN73A45C351L - PROPRIETA' 3/5	H168 - RAMACCA	35	278	SEMINATIVO	0.52			17316	4502.16
181	TURRISI ANGELA n. a RADDUSA il 28/03/1958 c.f. TRRNGL58C68H154U - PROPRIETA' 1/3 TURRISI GIUSEPPE n. a RADDUSA il 24/03/1950 c.f. TRRGPP50C24H154J - PROPRIETA' 1/3 TURRISI SEBASTIANO n. a CATANIA il 22/10/1990 c.f. TRRSST90R22C351I - PROPRIETA' 1/3	H168 - RAMACCA	35	58	SEMINATIVO	0.52			17589	4573.14
182	SCALISI LUCIANO n. a CATANIA il 30/11/1981 c.f. SCLLCN81S30C351T - PROPRIETA' 1/2 SCALISI VINCENZO n. a CATANIA il 27/02/1979 c.f. SCLVCN79B27C351M - PROPRIETA' 1/2	H168 - RAMACCA	36	23	SEMINATIVO	0.52			21401	5564.26
182	SCALISI LUCIANO n. a CATANIA il 30/11/1981 c.f. SCLLCN81S30C351T - PROPRIETA' 1/2 SCALISI VINCENZO n. a CATANIA il 27/02/1979 c.f. SCLVCN79B27C351M - PROPRIETA' 1/2	H168 - RAMACCA	36	48	SEMINATIVO	0.52			25281	6573.06

DATI ANAGRAFICI INTESTAZIONE CATASTALE		IMMOBILE					ASSERVIMENTO PER CAVIDOTTO E VIABILITA'		ASSERVIMENTO PER SORVOLO	
N.	COGNONE - NOME/INTESTAZIONE, LUOGO DI NASCITA/SEDE, DATA DI NASCITA	COMUNE	FOGLIO	MAPPALE	QUALITA'	Valore Medio di stima Euro/mq	Superficie Servitù (mq) SS	Indennità Servitù VMxSS	Superficie Servitù (mq) SS	Indennità Servitù VMxSS
182	SCALISI LUCIANO n. a CATANIA il 30/11/1981 c.f. SCLLCN81S30C351T - PROPRIETA' 1/2 SCALISI VINCENZO n. a CATANIA il 27/02/1979 c.f. SCLVCN79B27C351M - PROPRIETA' 1/2	H168 - RAMACCA	36	49	SEMINATIVO	0.52			16789	4365.14
183	FRAZZETTA MARIO n. a CATANIA il 15/01/1975 c.f. FRZMRA75A15C351U - PROPRIETA' 1/1	H168 - RAMACCA	36	22	SEMINATIVO	0.52			5892	1531.92
184	VITALE GIUSEPPA n. a CASTEL DI IUDICA il 29/10/1956 c.f. VTLGPP56R69C091T - PROPRIETA' 1/1	H168 - RAMACCA	36	107	SEMINATIVO	0.52			254	66.04
184	VITALE GIUSEPPA n. a CASTEL DI IUDICA il 29/10/1956 c.f. VTLGPP56R69C091T - PROPRIETA' 1/1	H168 - RAMACCA	36	108	SEMINATIVO	0.52			7358	1913.08
185	PIEMONTE MARCO CARMELO n. a CATANIA il 10/11/1979 c.f. PMNMCC79S10C351E - PROPRIETA' 1/1	H168 - RAMACCA	36	45	SEMINATIVO	0.52			10	2.6
185	PIEMONTE MARCO CARMELO n. a CATANIA il 10/11/1979 c.f. PMNMCC79S10C351E - PROPRIETA' 1/1	H168 - RAMACCA	36	46	SEMINATIVO	0.52			2250	585
185	PIEMONTE MARCO CARMELO n. a CATANIA il 10/11/1979 c.f. PMNMCC79S10C351E - PROPRIETA' 1/1	H168 - RAMACCA	36	109	SEMINATIVO	0.52			13344	3469.44
185	PIEMONTE MARCO CARMELO n. a CATANIA il 10/11/1979 c.f. PMNMCC79S10C351E - PROPRIETA' 1/1	H168 - RAMACCA	36	134	SEMINATIVO	0.52			380	98.8
185	PIEMONTE MARCO CARMELO n. a CATANIA il 10/11/1979 c.f. PMNMCC79S10C351E - PROPRIETA' 1/1	H168 - RAMACCA	76	35	SEMINATIVO	0.52			6171	1604.46
186	POMA GIUSEPPE n. a CATANIA il 28/06/1970 c.f. PMOGPP70H28C351P - PROPRIETA' 1/1	H168 - RAMACCA	36	82	SEMINATIVO	0.52			3524	916.24
186	POMA GIUSEPPE n. a CATANIA il 28/06/1970 c.f. PMOGPP70H28C351P - PROPRIETA' 1/1	H168 - RAMACCA	76	10	SEMINATIVO	0.52			6194	1610.44
186	POMA GIUSEPPE n. a CATANIA il 28/06/1970 c.f. PMOGPP70H28C351P - PROPRIETA' 1/1	H168 - RAMACCA	76	80	SEMINATIVO	0.52			5052	1313.52
187	DI PAOLA GRAZIA n. a CASTEL DI IUDICA il 03/12/1964 c.f. DPLGRZ64T43C091R - PROPRIETA' 1/1	H168 - RAMACCA	76	15	SEMINATIVO	0.52			11983	3115.58
188	BONACCORSI ANTONIO - PROPRIETA' 1000/1000	H168 - RAMACCA	76	6	SEMINATIVO	0.52			4744	1233.44
189	LAURIA ROSA ANTONINA n. a RADDUSA il 16/06/1939 c.f. LRARNT39H56H154W - PROPRIETA' 4/12 RIZZO CINZIA SALVATRICE n. a RADDUSA il 11/05/1969 c.f. RZZCZS69E51H154C - PROPRIETA' 2/12 RIZZO CONCETTA n. a RADDUSA il 26/05/1960 c.f. RZZCCT60E66H154S - PROPRIETA' 2/12 RIZZO FRANCESCO n. a RADDUSA il 26/10/1958 c.f. RZZFNC58R26H154U - PROPRIETA' 2/12 RIZZO GIUSEPPE n. a RADDUSA il 18/02/1962 c.f. RZZGPP62B18H154I - PROPRIETA' 2/12	H168 - RAMACCA	76	91	SEMINATIVO	0.52			4056	1054.56
190	OCCHIPINTI ARTURO nato a RADDUSA (CT) il 02/08/1961 CCHRTR61M02H154C Proprieta' 1/1	H168 - RAMACCA	76	1	SEMINATIVO	0.52			332	86.32