



REGIONE SICILIA

PROVINCIA DI CATANIA
COMUNE DI RAMACCA

PROGETTO:

*Impianto agrivoltaico per la produzione di
energia elettrica da fonte solare denominato "CAPEZZANA"*

Progetto Definitivo

PROPONENTE:

UKA SOLAR RAMACCA, SRL

Via Ombrone, 14

00198 ROMA



ELABORATO:

AGR - Relazione Agronomica

PROGETTISTA:

BLC s.r.l.

Via Umberto Giordano, 152 - 90144 Palermo (PA)

P.IVA 07007040822



Ing. Eugenio Bordonali

Ing. Gabriella Lo Cascio

Dott. Agr. Pasquale Marino



Scala:

-

Tavola:

43

Data:

04 Settembre 2023

Rev.

Data

Descrizione

00

04/09/2023

prima emissione



Sommario

1	INTRODUZIONE.....	3
1.1	INQUADRAMENTO DEL PROGETTO.....	4
1.2	COMPONENTI DI IMPIANTO	10
2	INQUADRAMENTO VEGETAZIONALE	12
2.1	CLIMA.....	12
2.2	CLIMATOLOGIA AREA CATANESE	15
2.3	TEMPERATURE E PRECIPITAZIONI	16
2.3.1	Temperature	16
2.3.2	Precipitazioni	22
2.3.3	Condizioni idriche dei suoli	24
2.4	VEGETAZIONE VULNERABILE.....	27
3	IL TERRITORIO DI RIFERIMENTO.....	30
3.1	LA PIANA DI CATANIA	30
3.2	CENNI STORICI.....	31
3.3	LE PRODUZIONI AGROALIMENTARI DELLA PIANA DI CATANIA.....	33
3.3.1	Le produzioni agroalimentari del territorio di ramacca.....	33
3.4	LE DENOMINAZIONI A TUTELA DELLE PRODUZIONI AGRICOLE.....	34
3.4.1	Denominazioni protette che riguardano questo territorio.....	35
4	CARATTERIZZAZIONE AGRONOMICA LOTTI FOTOVOLTAICI	36
4.1	USO DEL SUOLO ATTUALE	38
4.2	CONDIZIONI DI CUI AL PTO 16.4. DELLE LLGG DEL DLGS 387/03	40
5	CONCLUSIONI.....	42

Allegati:

-Dichiarazioni delle ditte interessate in merito alle colture

-Fascicoli aziendali delle ditte interessate

1 INTRODUZIONE

La presente costituisce la Relazione Agronomica a corredo del progetto di un impianto fotovoltaico da 55,714 MWp ca. da realizzarsi nel territorio del comune di Ramacca (CT) denominato “Capezzana” (di seguito il “Progetto” o “l’Impianto”) corredato di Progetto Agrovoltaiico e delle relative opere di connessione alla rete elettrica nazionale. Il progetto è da intendersi integrato e unico, Progetto di Impianto Fotovoltaico insieme con il Progetto Agrovoltaiico, pertanto la società proponente si impegna a realizzarlo per intero.

Il progetto consiste nella realizzazione di un impianto fotovoltaico con potenza di picco del generatore pari a 55,714 MWp ca., distinto in lotti e sito in agro del comune di Ramacca (CT).

L’impianto, sarà di tipo grid-connected in modalità trifase (collegata direttamente alla rete elettrica di distribuzione). L’impianto di generazione fotovoltaica in progetto sarà installato direttamente a terra con struttura in acciaio zincato e l’energia elettrica da essi prodotta verrà convogliata ai gruppi di conversione (inverters) ed ai trasformatori di tensione distribuiti all’interno dell’area di impianto.

Conformemente al preventivo di connessione di cui alla nota del 30/12/2020 del gestore di rete, TERNA s.p.a. - la cui titolarità è in capo alla UKA SOLAR RAMACCA SRL giusta nota del 27/06/2022 - e successiva modifica del 21/02/2023 del medesimo gestore di rete, la connessione dell’impianto alla Rete di Trasmissione dell’energia Elettrica (RTN) avverrà presso una nuova stazione elettrica (SE) RTN 380/150/36 kV da inserire in entra – esce sulla futura linea RTN a 380 kV “Chiamonte Gulfi- Ciminna”, di cui al Piano di Sviluppo Terna.

L’iniziativa s’inquadra nel piano di sviluppo di impianti per la produzione d’energia da fonte rinnovabile che la società “UKA SOLAR RAMACCA s.r.l.” intende realizzare nella Regione Sicilia per contribuire al soddisfacimento delle esigenze d’energia pulita e sviluppo sostenibile sancite sin dal Protocollo Internazionale di Kyoto del 1997, ribadite nella “Strategia Energetica Nazionale 2017” e successivamente dal Piano nazionale integrato per l’energia e il clima per gli anni 2021-2030.

L’applicazione della tecnologia fotovoltaica consente: la produzione d’energia elettrica senza emissione di alcuna sostanza inquinante, il risparmio di combustibile fossile, nessun inquinamento acustico e disponibilità dell’energia anche in località disagiate e lontane dalle grandi dorsali elettriche.

1.1 INQUADRAMENTO DEL PROGETTO

Il sito del costruendo impianto fotovoltaico con relative opere di rete è ubicato all'interno del comune di Ramacca, nella parte orientale della Sicilia, ad ovest del territorio provinciale di Catania.

La localizzazione del progetto è così definita:

- Provincia: Catania;
- Comune: Ramacca;
- Contrada: Capezzana (impianto fotovoltaico) ed Albospino (stazioni elettriche);
- Rif. Carte Tecniche Regionali: n. 632120, 632160, 633130 e 633090;
- Rif. IGM: Foglio 269 - Quadrante III, Tavolette NO, NE;
- identificazione catastale:

impianto fotovoltaico C.T. Ramacca (CT)

Foglio	Particella	Foglio	Particella
92	83	92	144
92	84	90	52
92	85	90	4
92	117	90	84
90	83	90	121
90	87	90	62
90	65	90	68
90	11	91	11
90	64	90	63
90	66	90	15
90	5	90	71
90	69	90	88
90	70	90	12
90	67	90	22
67	58	91	44
91	25	90	23
91	27	92	82
91	35	92	86
92	70	91	3
89	15	91	4
92	69	91	5
92	68		

Dal punto di vista meteorologico, il sito ricade in un'area a clima tipicamente meso-mediterraneo con inverni miti e poco piovosi ed estati calde ed asciutte. Le temperature minime invernali raramente scendono al di sotto di 10 °C mentre le temperature estive massime oscillano tra i 28 °C e i 35 °C.

La zona è caratterizzata da un valore medio di irraggiamento che rende il sito particolarmente adatto ad applicazioni di tipo fotovoltaico, pari a:

- 2051.97 kWh/m².

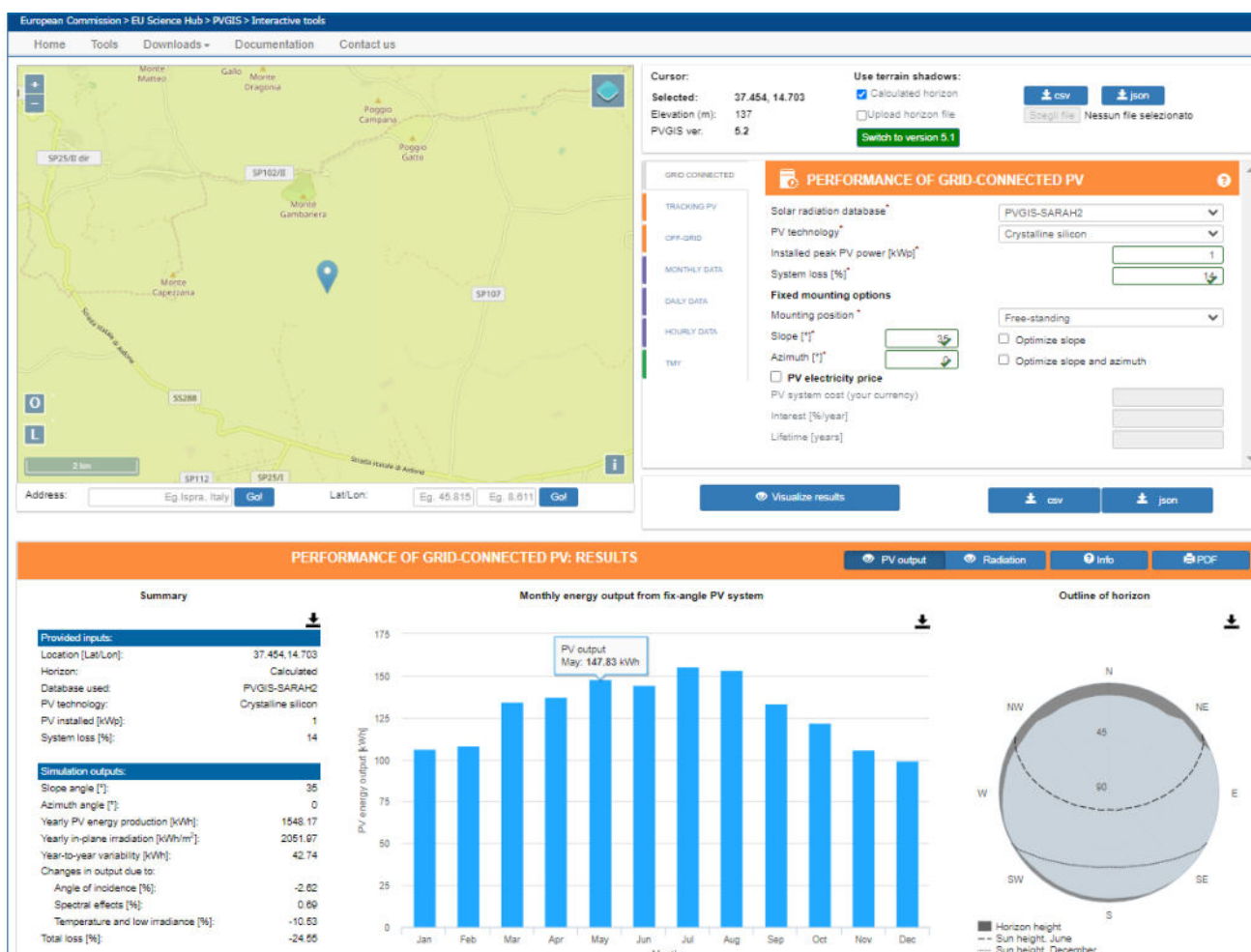


Figura 1 Fonte energetica solare nel sito (fonte JRC - Photovoltaic Geographical Information System)

L'irraggiamento è, infatti, la quantità di energia solare incidente su una superficie unitaria in un determinato intervallo di tempo, tipicamente un giorno (kWh/m²giorno), questo è influenzato

dalle condizioni climatiche locali (nuvolosità, foschia ecc..) e dipende dalla latitudine del luogo: come è noto cresce quanto più ci si avvicina all'equatore.

Il territorio interessato dall'installazione dell'impianto è costituito da aree lievemente collinari con quote variabili tra 120 e 270 metri sul livello del mare. Di seguito si riportano due immagini per una immediata localizzazione del sito interessato dall'impianto, mentre per un più dettagliato inquadramento geografico dell'area in questione si rimanda alle tavole in allegato.



Figura 2 Inquadramento geografico del sito di interesse (fuori scala).

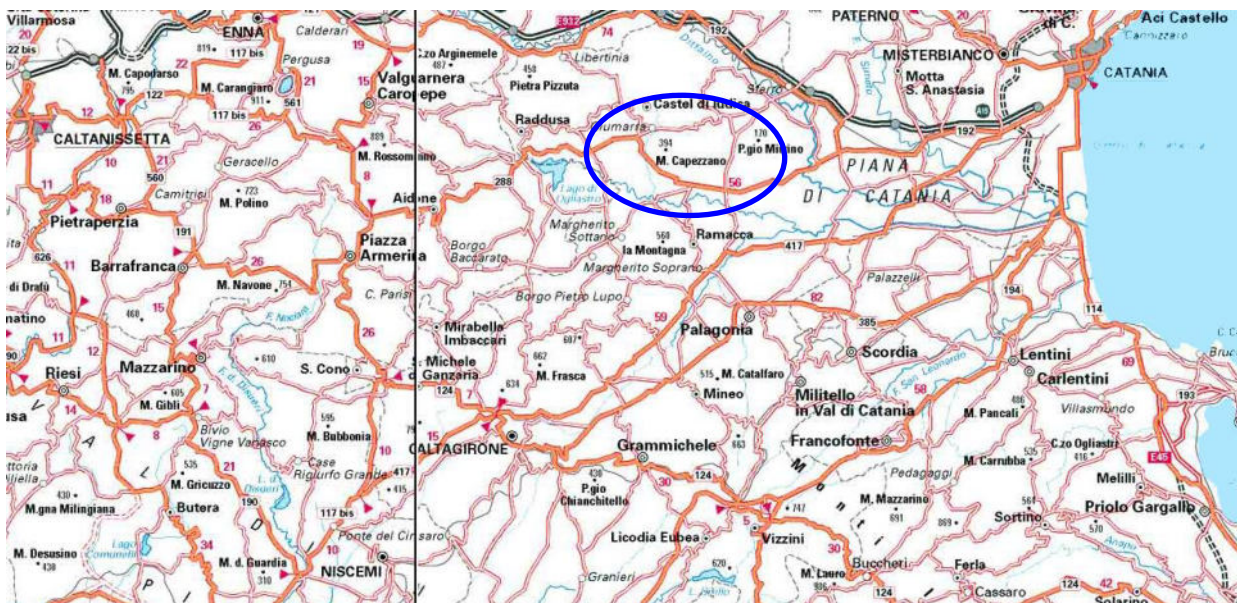


Figura 3 localizzazione sito (fuori scala).

L’impianto fotovoltaico è distinto nei seguenti lotti tutti ricadenti all’interno del territorio comunale di Ramacca:

Lotti	Superficie [ha]
A	1.1
B1	7.6
B2	5.8
C	2.9
D1	2.2
D2	3.9
D3	24.8
E1	23.7
E2	11.7
F	1.8
TOTALE	85.5



Figura 4 Area lotti fotovoltaici su foto satellitare (fonte Google LLC.)

L'area dell'impianto fotovoltaico (strutture sostegno pannelli, viabilità, cabine, fascia tagliafuoco etc.) è pari a: 85,54 ha ca. entro cui ricadono:

- Area per le colture specifiche interne (ad esclusione delle aree al di sotto dei pannelli): 57.82 ha ca.;
- Aree al di sotto dei pannelli: 25.31 ha ca.;
- Area per fascia tagliafuoco: 7.85 ha ca.;
- Area per piantumazioni di salvaguardia degli impluvi e canali preesistenti: 8.47 ha ca.
- Aree per viabilità e cabine dell'impianto fotovoltaico: 2.4 ha ca.;

La committenza si impegna inoltre a realizzare su aree al di fuori dei 85,54 ha ca. d'impianto fotovoltaico e comunque nella propria disponibilità, ulteriori aree a verde per: 27 ha ca. di cui:

- Area fascia arborata di 10 m. di separazione e protezione dell'impianto fotovoltaico: 14,67 ha ca. perimetrale all'impianto fotovoltaico;

- Aree ulteriori colture esterne: 12.33 ha ca. entro cui ricadono ulteriori colture/allevamenti di cui alla Relazione Progetto Agrovoltaiico.

Le opere di rete per la connessione, funzionali alla connessione di una pluralità di iniziative di produzione, sono state oggetto di apposito tavolo tecnico presso il gestore di rete. Nell'ambito di tale tavolo, altro operatore (ITS MEDORA S.R.L. titolare della procedura n° 1235 di VIA-Verifica di Assoggettabilità presso il portale di Valutazioni Ambientali della Regione Sicilia), nella qualità di capofila per la progettazione delle opere di rete, ha provveduto alla progettazione della nuova stazione elettrica di consegna 380/150/36 kV e dei relativi raccordi alla linea RTN a 380 kV "Chiaromonte Gulfi- Ciminna". La stazione è stata prevista in c.da Albospino nel comune di Ramacca (CT) ad una altitudine di 230 m s.l.m. ca..

Si prevede di realizzare una stazione elettrica di utenza a 36 kV nei pressi della Stazione RTN al fine di alloggiare le apparecchiature elettromeccaniche di controllo e regolazione.

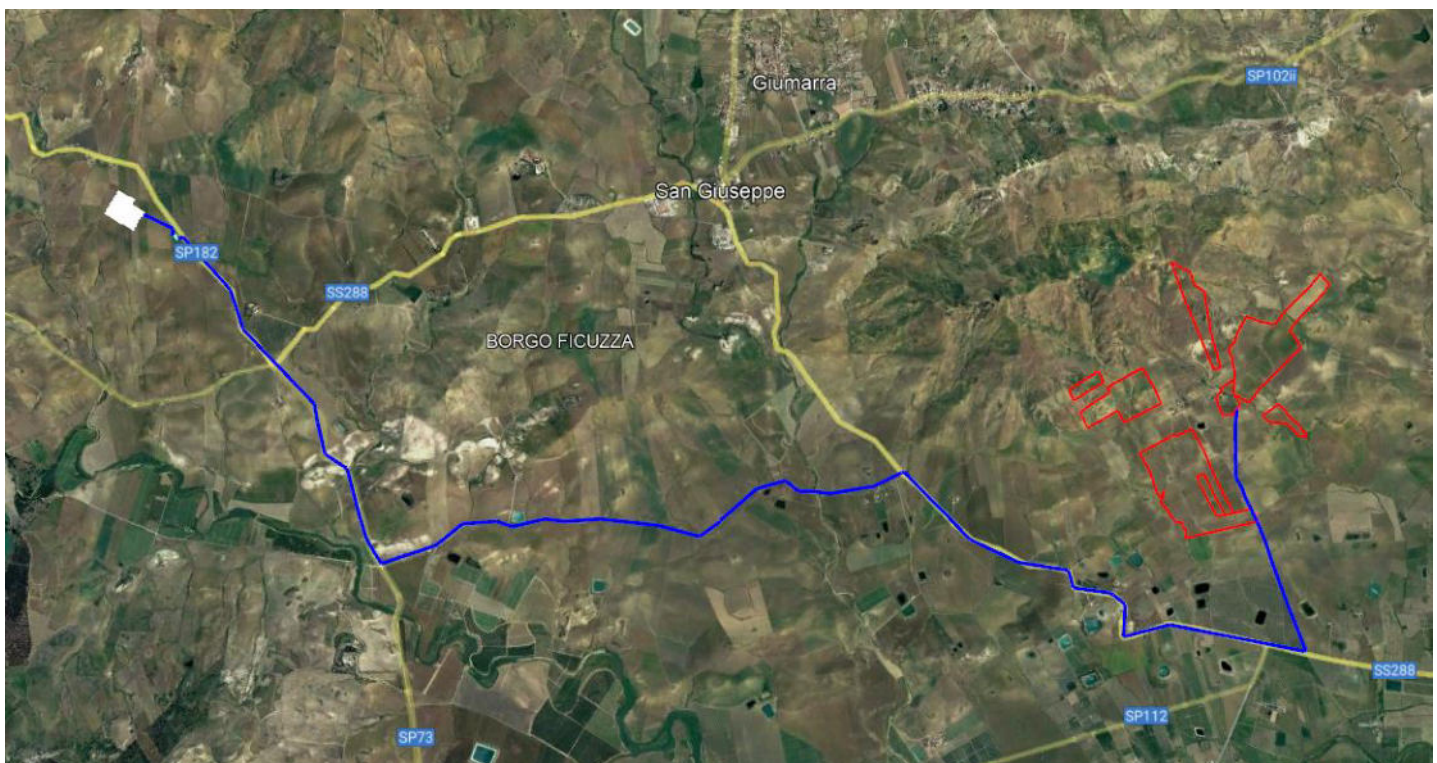


Figura 5 Area lotti fotovoltaici (in viola) con percorso cavidotto interrato (in blu) e area impianti di connessione alla rete (in bianco) su foto satellitare (fonte Google LLC.)

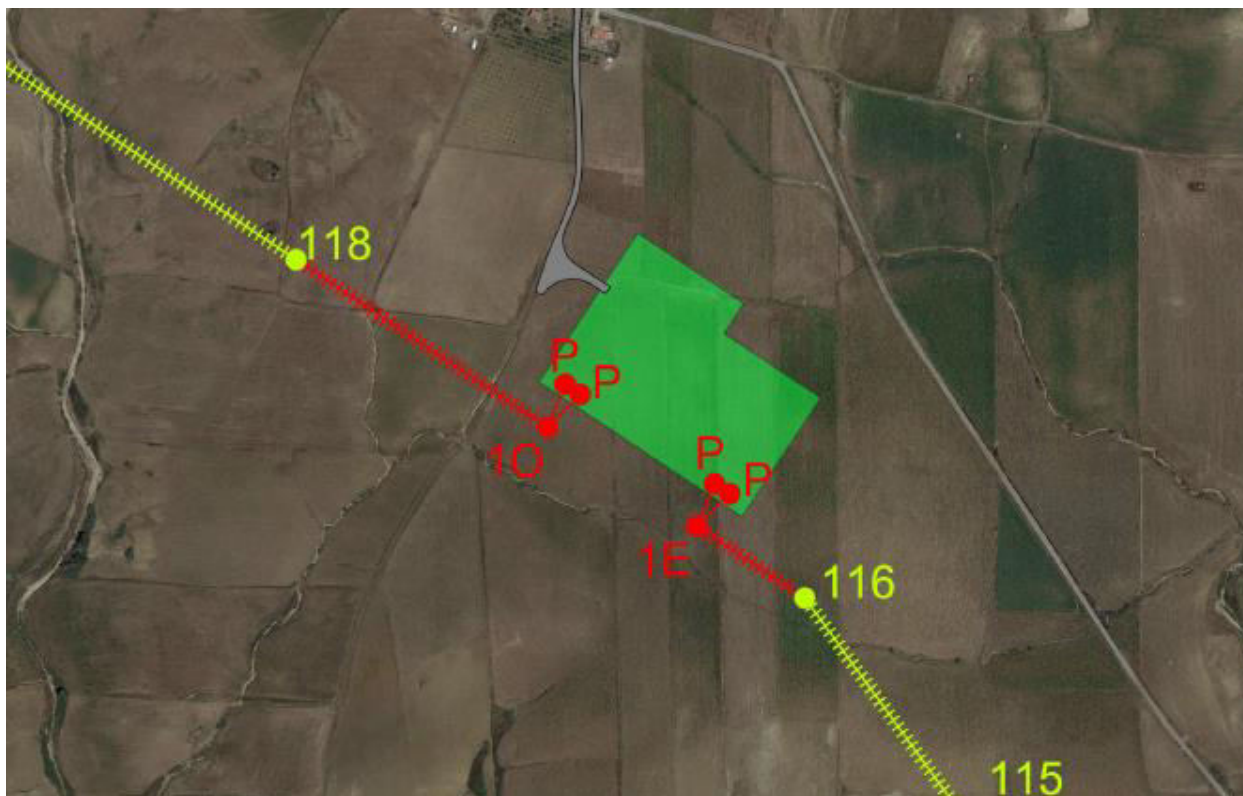


Figura 6 Area Stazione Elettrica della Rete di Trasmissione dell'energia elettrica Nazionale (RTN) "Raddusa"
380/150/36 kV con raccordi a 380kV su ortofoto

1.2 COMPONENTI DI IMPIANTO

Il presente progetto di realizzazione di un impianto di produzione di energia elettrica da fonte solare, include i seguenti elementi:

- *Moduli fotovoltaici in silicio monocristallino*: Il modulo fotovoltaico trasforma la radiazione solare incidente sulla sua superficie in corrente continua che viene poi convertita in corrente alternata dal gruppo di conversione. Per il progetto si prevede preliminarmente di utilizzare dei moduli monocristallini con tecnologia bifacciale da 695 Wp.
- *Inverter fotovoltaici e trasformatori BT/AT– Power station*: Il gruppo di conversione o inverter sarà idoneo al trasferimento della potenza dal generatore fotovoltaico alla rete, in conformità ai requisiti normativi tecnici e di sicurezza applicabili. Si è previsto di impiegare delle soluzioni chiavi in mano per l'alloggio dei trasformatori BT/AT e delle apparecchiature di campo ivi compresi gli inverter.
- *Cavi solari*, per il collegamento dei moduli fotovoltaici agli inverter;

-
- *Impianti di messa a terra ed altri equipaggiamenti elettrici*, per garantire la protezione ed il corretto funzionamento dell'impianto elettrico;
 - *Impianti tecnologici ed ausiliari* (impianti di illuminazione, telefonici, monitoraggio e telecontrollo, allarme antintrusione, allarme antincendio, videosorveglianza, ecc...);
 - *Strutture di supporto dei moduli*: le strutture di sostegno dei pannelli ad inseguimento monoassiale dotate di un sistema meccanico che permetterà la rotazione del piano dei pannelli nella direzione est-ovest. L'interasse tra due strutture vicine sarà tale da evitare fenomeni di ombreggiamento ed è pari a 9 m.
 - *Recinzione*: Ogni lotto sarà dotato di una recinzione in pali e rete metallica, di circa 2,20 m di altezza, e di un cancello carrabile di circa 10 m in ferro, scorrevole, con trave e pilastri in cls armato.
 - *Viabilità*: All'interno di ogni lotto verranno realizzate delle strade carrabili di 5 m, al fine di favorire l'accesso dei mezzi, sia in fase di costruzione che di successiva manutenzione.
 - *Opere idrauliche*: Dove necessario, al fine di consentire un corretto smaltimento e deflusso delle acque meteoriche, verranno realizzate delle opere idrauliche, consistenti in cunette, tombini, trincee drenanti ed opere di laminazione.
 - *Cavidotto*: La rete elettrica di raccolta dell'energia prodotta è prevista in cavidotto interrato (profondità di scavo 1.2 m ca.) in alta tensione con una tensione di esercizio a 36 kV.
 - *Cabine di smistamento*: All'interno dell'impianto fotovoltaico sono previste delle cabine elettriche di smistamento che hanno il compito di raccogliere le linee elettriche provenienti dalle power station e l'ottimizzazione delle stesse.
 - *Locale guardiania*: Sarà realizzato un locale guardiania con sala comandi e dotato di servizi.
 - *Impianti di connessione*: l'impianto fotovoltaico sarà collegato alla sezione a 36kV della stazione elettrica di consegna alla Rete di Trasmissione dell'energia elettrica Nazionale (RTN) "Raddusa" 380/150/36 kV prevista nel preventivo di connessione del gestore di rete Terna S.p.a. e di consegna per diversi altri produttori nell'area, in c.da Albospino nel comune di Ramacca (CT), con un'area di 5.9 ha ca., collegata a mezzo di appositi raccordi in linea aerea alla costruenda linea RTN a 380 kV "Chiaramonte

Gulfi- Ciminna. Si prevede di realizzare una stazione elettrica di utenza a 36 kV di 1800 mq ca. al fine di alloggiare le apparecchiature elettromeccaniche di controllo e regolazione.

2 INQUADRAMENTO VEGETAZIONALE

2.1 CLIMA

Tra i numerosi fattori climatici la temperatura e la piovosità sono quelli che maggiormente condizionano lo sviluppo delle piante. La caratterizzazione climatica risulta fondamentale per classificare il territorio dal punto di vista agro-ecologico.

Tra le classificazioni macroclimatiche e fitoclimatiche, utili per inquadrare dal punto di vista climatico il territorio oggetto di studio, un esempio è la classificazione di Koppen (vedi figura a seguire) secondo la quale l'area in esame ricade entro il clima:

- Temperato caldo (Cs).

Detto clima interessa la fascia litoranea tirrenica dalla Liguria alla Calabria, la fascia meridionale della costa adriatica e la zona ionica nonché la Sicilia.

Caratteristiche classificazione di Koppen Temperato caldo (Cs)

- Media annua da 14.5 a 16.9°C;
- media del mese più freddo da 6 a 9.9°C;
- mesi con media > 20°C;
- escursione annua da 15 a 17°C.

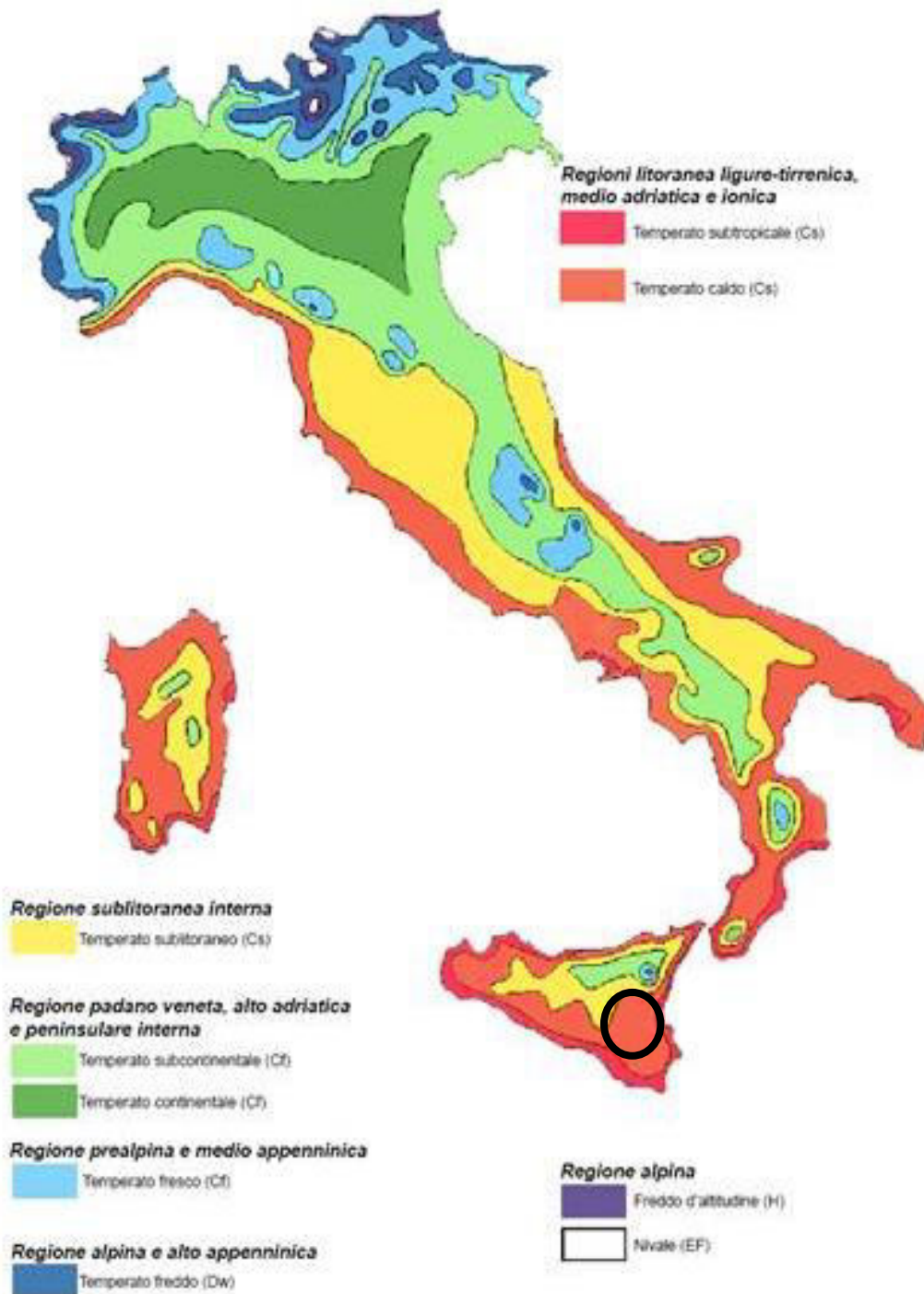


Figure 1 Classificazione Koppen del territorio italiano

La classificazione bioclimatica è stata effettuata sulla base della metodologia proposta da Rivas Martinez (1995) e Rivas Martinez & Loidi Arregui (1999) che utilizza per il calcolo dell'indice di continentalità semplice (I_c), l'indice di termicità (I_t), l'indice di termicità compensato (I_{tc}), l'indice ombrotermico annuo (I_o) e l'indice ombrotermico del quadrimestre estivo (I_{os4}).

Orizzonti dei termotipi	Acronimo	<i>I_t, I_{tc}</i>	<i>T_p</i>
Inframediterraneo inferiore	Lime	515-580	>2650
Inframediterraneo superiore	Uime	450-515	2450-2650
Termomediterraneo inferiore	Ltme	400-450	2300-2450
Termomediterraneo superiore	Utme	350-400	2150-2300
Mesomediterraneo inferiore	Lmme	280-350	1825-2150
Mesomediterraneo superiore	Umme	210-280	1500-1825
Supramediterraneo inferiore	Lsme	145-210	1200-1500
Supramediterraneo superiore	Usme	80-145	900-1200
Oromediterraneo inferiore	Lome	-	675-900
Oromediterraneo superiore	Uome	-	450-675
Criomediterraneo inferiore	Lcme	-	150-450
Criomediterraneo superiore	Ucme	-	1-50
Mediterraneo atermico	Mea	-	0
Infratemperato inferiore	Lite	445-480	>2450
Infratemperato superiore	Uite	410-445	2350-2450
Termotemperato inferiore	Ltte	355-410	2175-2350
Termotemperato superiore	Utte	300-355	2000-2175
Mesotemperato inferiore	Lmte	240-300	1700-2000
Mesotemperato superiore	Umte	180-240	1400-1700
Supratemperato inferiore	Lste	100-180	1100-1400
Supratemperato superiore	Uste	(20-100)	800-1100
Orotemperato inferiore	Lote	-	590-800
Orotemperato superiore	Uote	-	380-590
Cryotemperato inferiore	Lcte	-	80-380
Cryotemperato superiore	Ucte	-	1-80
Athermic temperate	Tea	-	0

Orizzonti degli ombrotipi	Acronimo	<i>I_o</i>
Ultraiperarido	Uha	<0,1
Iperarido inferiore	Lhar	0,1-0,2
Iperarido superiore	Uhar	0,2-0,3
Arido inferiore	Lari	0,3-0,6
Arido superiore	Uari	0,6-1,0
Semiarido inferiore	Lsar	1,0-1,5
Semiarido superiore	Usar	1,5-2,0
Secco inferiore	Ldry	2,0-2,8
Secco superiore	Udry	2,8-3,6
Subumido inferiore	Lshu	3,6-4,8
Subumido superiore	Ushu	4,8-6,0
Umido inferiore	Lhum	6,0-9,0
Umido superiore	Uhum	9,0-12,0
Iperumido inferiore	Lhhu	12,0-18,0
Iperumido superiore	Uhhu	12,0-24,0
Ultraiperumido	Uhh	>24,0

Figure 2 caratterizzazione parametrica dell'indice di Rivas-Martinez

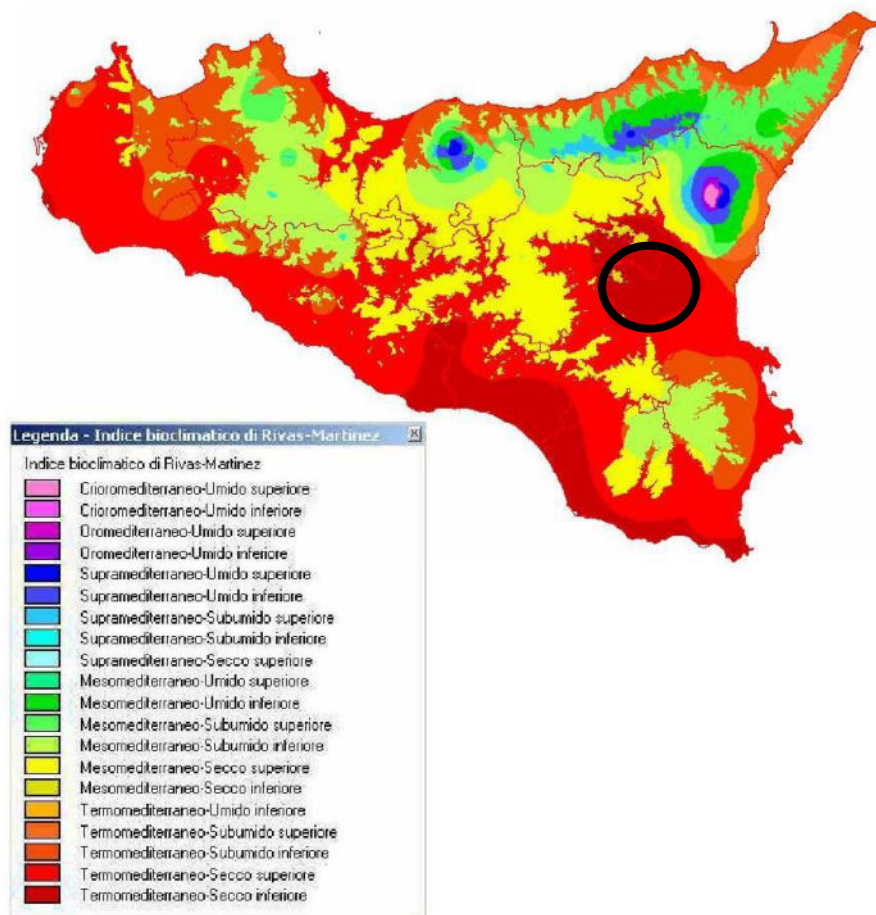


Figure 3 georeferenziazione dell'indice di Rivas-Martinez

Secondo l'indice di Rivas-Martinez, il termotipo e la vegetazione climatica indicati come termomediterraneo superiore ($T = 16-18\text{ }^{\circ}\text{C}$; $It = 399-350$), interessa la fascia collinare con penetrazioni in quella submontana di tutta la Sicilia con cinque ombroclimi: secco inferiore e superiore; subumido inferiore e superiore; umido inferiore.

Il territorio del progetto rientra nel tipo bioclimatico:

- "Termomediterraneo-Secco inferiore".

Detto ombroclima secco inferiore è infatti circoscritto alla parte interna della Piana di Catania.

2.2 CLIMATOLOGIA AREA CATANESE

Per la valutazione della climatologia specifica dell'area in esame si è fatto riferimento ai dati forniti dal Servizio Informativo Agrometeorologico Siciliano (SIAS) nelle pubblicazioni inerenti la Climatologia Della Sicilia (Regione Siciliana Assessorato Agricoltura E Foreste Gruppo IV – Servizi Allo

Sviluppo Unità Di Agrometeorologia).

Il territorio della provincia di Catania, esteso circa 3500 km², è caratterizzato da un forte contrasto fra le aree montane e pedemontane dell'Etna e la vasta pianura alluvionale. Nell'area del cono vulcanico, la cui sommità massima si trova a m 3240 s.l.m., più del 50% della superficie territoriale è ubicata a quota superiore ai 600 metri; passando gradualmente dalle quote più basse alle vette più alte, buona diffusione trovano anche le aree collinari: circa il 40% delle superfici presentano infatti una quota compresa fra 100 e 600 metri. La presenza di aree dissestate è limitatissima: intorno all'1%. La piana di Catania, forse l'unica vera pianura della nostra regione, soprattutto dal punto di vista dell'estensione territoriale, ha avuto origine dalle alluvioni del fiume Simeto e dei suoi principali affluenti. Delimitata ad ovest dai Monti Erei, a sud dagli Iblei, a nord dagli estremi versanti dell'Etna e ad est dal mare Ionio, l'area comprende anche alcune zone collinari: le superfici con quote inferiori a 100 metri sul mare sono circa il 70%, mentre il restante 30% del territorio è ubicato a una quota compresa fra 100 e 600 m s.l.m. Iniziando la descrizione delle caratteristiche climatiche della provincia, possiamo subito distinguere tre sub-aree principali, sulla base delle temperature medie annue: un'area costiera e di pianura, rappresentata dalle stazioni di Acireale, Catania, Piedimonte Etneo e Ramacca, con valori di circa 18°C; un'area collinare interna, con le stazioni di Mineo (17°C) e Caltagirone (16°C); la zona dei versanti vulcanici, in cui i valori decrescono gradualmente con l'aumentare della quota: dai 17°C di Viagrande, ai 16°C di Zafferana, ai 15°C di Linguaglossa e Nicolosi.

2.3 TEMPERATURE E PRECIPITAZIONI

2.3.1 Temperature

Analisi temperature - SIAS

Con riferimento alla suddetta pubblicazione, i dati sono presentati innanzitutto in una tabella riassuntiva di valori medi mensili di temperatura massima, minima e media, a cui sono stati affiancati i dati di precipitazioni medie mensili (media aritmetica semplice dei 30 valori mensili), necessari per l'elaborazione dei climogrammi di Peguy, riportati sotto la tabella stessa. I climogrammi di Peguy riassumono sinteticamente le condizioni termo-pluviometriche delle diverse località considerate. Essi sono costruiti a partire dai dati medi mensili di temperatura media e precipitazioni cumulate.

Sulle ascisse è riportata la scala delle temperature ($^{\circ}\text{C}$), mentre sulle ordinate quella delle precipitazioni (mm). Dall'unione dei 12 punti relativi a ciascun mese, si ottiene un poligono racchiudente un'area, la cui forma e dimensione rappresentano bene le caratteristiche climatiche di ciascuna stazione. Sul climogramma è anche riportata un'area triangolare di riferimento che, secondo Peguy, distingue una situazione di clima temperato (all'interno dell'area stessa), freddo, arido, caldo (all'esterno del triangolo, ad iniziare dalla parte in alto a sinistra del grafico, in senso antiorario). Il triangolo è costruito sulla base delle seguenti coordinate dei vertici: (0°C , 0 mm); ($23,4^{\circ}\text{C}$, 40 mm); (15°C , 200 mm). La posizione dell'area poligonale, rispetto a quella triangolare di riferimento fornisce una rappresentazione immediata delle condizioni climatiche della stazione. Inoltre, dal confronto grafico delle aree poligonali delle varie stazioni risulta agevole e intuitivo lo studio comparato delle zone in cui sono ubicate le stazioni stesse.

Provincia di Catania

Per la provincia di Catania, passando all'analisi dei climogrammi di Peguy, si possono sempre distinguere le tre zone già dette, non più rappresentate però dalle stesse località viste per le temperature. Infatti, il climogramma della stazione di Ramacca si può assimilare a quelli caratteristici delle aree collinari interne (Caltagirone e Mineo), soprattutto in merito alla distribuzione delle precipitazioni, che determina un'area poligonale appiattita lungo l'asse orizzontale; evidente, comunque, la minore escursione termica del primo sito rispetto agli altri due. I mesi aridi sono quattro, da maggio ad agosto; a Mineo, i mesi di luglio, agosto e settembre si trovano nella regione calda del grafico: una situazione meno evidente nelle altre due località. A rappresentare la zona costiera rimangono Acireale e Catania, con due climogrammi quasi sovrapponibili, che delineano una situazione climatica più piovosa rispetto alla zona precedente, evidenziata dalla maggiore ampiezza della poligonale, in seguito ad un maggiore sviluppo lungo le ordinate; i mesi caldi vanno in tal caso da luglio a ottobre, quelli aridi da maggio ad agosto, come per l'area precedente. Ancora più diversa la situazione delle aree etnee, dove la poligonale è molto più ampia e sviluppata soprattutto in verticale, ad indicare un forte aumento delle precipitazioni medie mensili, passando dal periodo primaverile-estivo a quello autunno-invernale. Nell'ambito di questo gruppo di località, quelle più fredde e piovose risultano Linguaglossa, Nicolosi e Zafferana E., in cui i mesi dicembre, gennaio e febbraio si collocano in area fredda.

Leggermente differente la situazione di Viagrande e Piedimonte, rappresentative di aree di

transizione verso quelle costiere. Da notare in quasi tutte le stazioni della provincia un evidente picco di precipitazioni nel mese di ottobre, meno marcato nelle aree interne di collina e assente a Piedimonte E.

Scendendo più nel dettaglio, attraverso l'elaborazione probabilistica dei valori medi delle temperature minime, notiamo che nelle aree costiere e di pianura, anche a quote intermedie (Ramacca e Piedimonte E.), normalmente (50° percentile) nei mesi più freddi non si scende al di sotto di 7-8°C; una situazione intermedia troviamo nelle due stazioni delle aree collinari interne, dove nel 50% degli anni, in gennaio e febbraio, non si scende al di sotto dei 5-6°C; ancora più bassi di qualche grado i valori del 50° percentile delle aree pedemontane (intorno ai 4-5°C). Per quanto riguarda le minime assolute, nelle zone della Piana e sulla costa, normalmente non si scende sotto i 3-4°C; molto rari o eccezionali gli abbassamenti termici al di sotto della soglia del gelo. Da evidenziare la situazione particolare di Catania, a circa 20 metri sul mare, dove i fenomeni delle gelate, ancorché eventi rarissimi, sono determinati da abbassamenti delle temperature anche fino a -2°C; un po' meno bassi i valori di Acireale (a 194 metri di quota). Diversa invece la situazione di Ramacca e soprattutto di Piedimonte E., situati a quote maggiori, dove quasi mai (nel primo caso) o mai (nel secondo) si scende al di sotto di 0°C. Tutto ciò si potrebbe ricondurre verosimilmente a fenomeni di inversione termica, meno evidenti nelle aree più ventilate di collina. Nelle aree collinari interne il 50° percentile di gennaio e febbraio è intorno ai 2-3°C; rari i casi di gelate (presenti nel 5% degli anni), che comunque, soprattutto a Mineo, sono associate a valori termici alquanto bassi (eccezionalmente, fino a quasi -5°C). Leggermente più frequenti, invece, risultano queste ultime lungo le pendici etnee, soprattutto a Nicolosi, dove in dicembre e gennaio si sono registrate, in casi eccezionali, temperature minime assolute di -6°C, da ritenere molto basse, trattandosi di una stazione ubicata a quota non molto elevata (circa 700 metri s.l.m.). Da segnalare anche la particolare situazione di Viagrande, a quota intermedia (405 metri sul mare), dove sono stati raggiunti valori di -5.5°C, in gennaio.

Per quanto riguarda le medie delle temperature massime dei mesi più caldi, luglio e agosto, il 50° percentile delle aree litoranee e di pianura è intorno ai 30-31°C; qualche grado in più nelle aree collinari interne: soprattutto a Mineo, dove nel 95% degli anni la temperatura supera i 30°C. Le aree etnee sono invece caratterizzate da valori più bassi di circa 2 gradi Celsius. Unica eccezione è rappresentata dalla stazione di Viagrande, con un 50° percentile di luglio e agosto intorno ai 33°C e dove quasi mai la massima scende sotto i 30°C. Si tratta evidentemente, come già detto, di un sito

molto particolare, in cui sono presenti fenomeni di escursione termica molto accentuati. Infatti, i valori assoluti delle massime hanno in tal caso raggiunto punte massime anche di 44,3°C a luglio e normalmente si hanno valori di 39-40°C. Negli altri siti pedemontani, invece, il 50° percentile oscilla dai 34°C di Linguaglossa ai 36°C di Nicolosi; le punte massime arrivano comunque anche a 43°C (nelle due località anzidette) e 44°C (a Zafferana E.). Sempre in merito alle temperature massime assolute, nelle aree di collina interna il 50° percentile raggiunge a Mineo 38°C, con punte massime di 44.5°C; decisamente più contenuti, invece, i valori normali di Caltagirone (35- 36°C); le punte massime in tal caso, mai oltre 43,5°C, sono anche più rare. Alti, infine, anche i valori del 50° percentile nelle aree costiere e di pianura: intorno a 36-37°C ad Acireale, Catania e Piedimonte E., con punte che arrivano anche a 44,5°C; unica eccezione Ramacca, dove nel 50% degli anni, a luglio, non si superano i 33,5°C, con punte massime di 37.6°C.

I dati nell'area impianto

A seguire i dati climatologici rilevati concernenti la stazione del sistema di rilevamento più prossima all'area d'impianto:

- stazione di Ramacca (Giumarra) (CT) in c.da Giummara, 270m s.l.m. a 5.6 km a Nord-Ovest dell'area impianto.

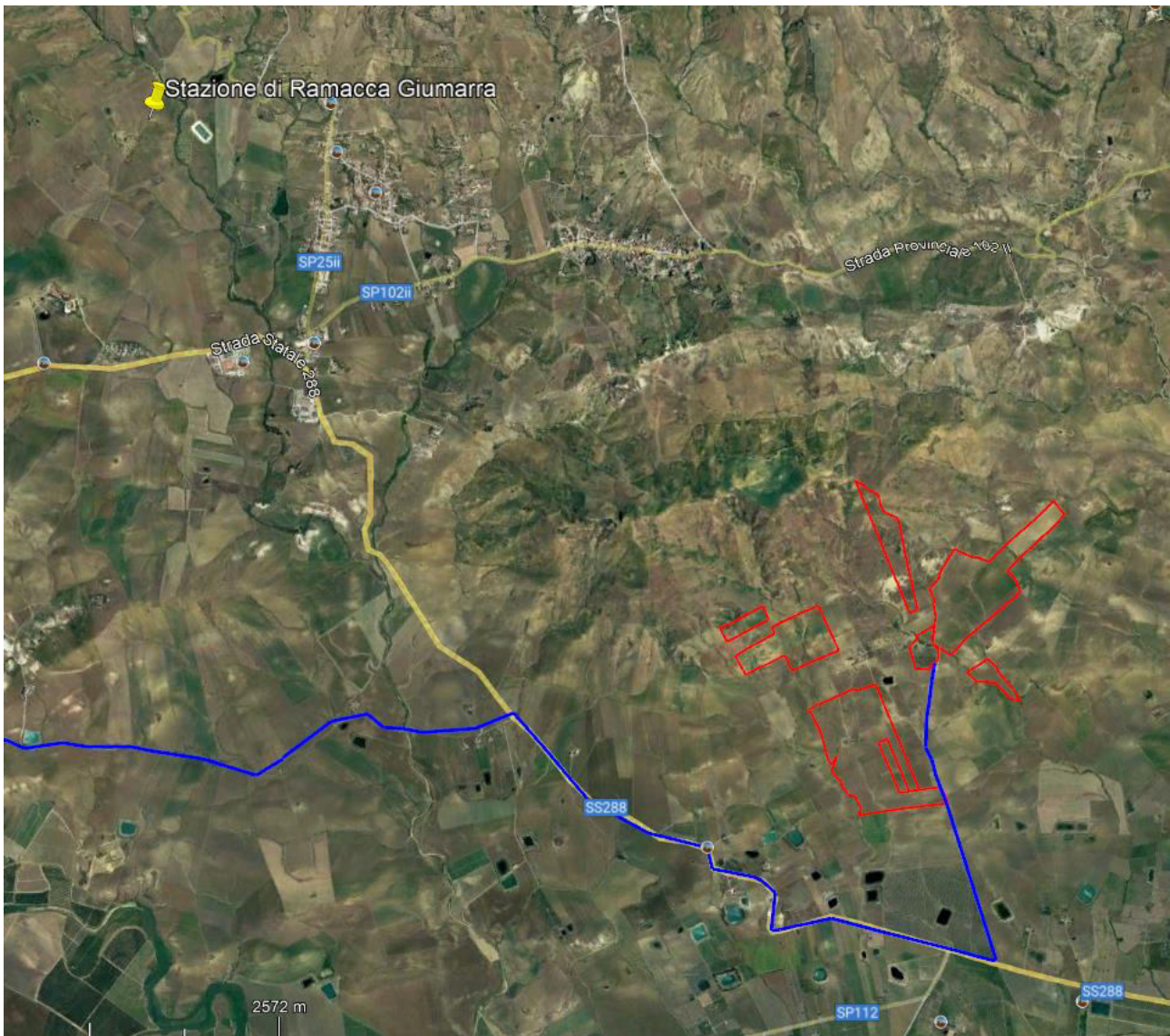


Figura 7 localizzazione stazione SIAS ed area impianto su foto satellitare

SIGLA O SIMBOLO	DESCRIZIONE	UNITA' DI MISURA	MODALITÀ DI CALCOLO
Tmax	Temperatura massima	°C	-
Tmin	Temperatura minima	°C	-
Tmed	Temperatura media	°C	$\frac{T_{max} + T_{min}}{2}$
E	Escursione termica media annua	°C	Tmed-Tmed _g
Tmax _g	Temperatura massima nel mese più caldo	°C	-
Tmin _g	Temperatura minima nel mese più freddo	°C	-
Tmed _g	Temperatura media nel mese più caldo	°C	-
Tmed _g	Temperatura media nel mese più freddo	°C	-
P	Precipitazioni	mm	-
min	Valore minimo raggiunto nell'intero periodo di osservazioni	°C	-
5°	Quinto percentile: valore non superato nel 5% degli anni	°C	Vedi testo
25°	Venticinquesimo percentile: valore non superato nel 25% degli anni	°C	Vedi testo
50°	Cinquantesimo percentile (mediana): valore non superato nel 50% degli anni	°C	Vedi testo
75°	Settantacinquesimo percentile: valore non superato nel 75% degli anni	°C	Vedi testo
95°	Novantacinquesimo percentile: valore non superato nel 95% degli anni	°C	Vedi testo
max	Valore massimo raggiunto nell'intero periodo di osservazioni	°C	-
c.v.	Coefficiente di variazione	%	Vedi testo

mese	T max	T min	T med	P
gennaio	15,2	7,2	11,2	57
febbraio	16,0	7,4	11,7	47
marzo	17,4	8,3	12,9	40
aprile	20,5	10,7	15,6	29
maggio	24,8	14,4	19,6	19
giugno	28,7	18,0	23,4	6
luglio	30,8	20,0	25,4	5
agosto	31,2	20,4	25,8	15
settembre	27,6	18,0	22,8	42
ottobre	23,6	14,8	19,2	57
novembre	19,1	10,8	15,0	48
dicembre	16,1	8,4	12,3	68

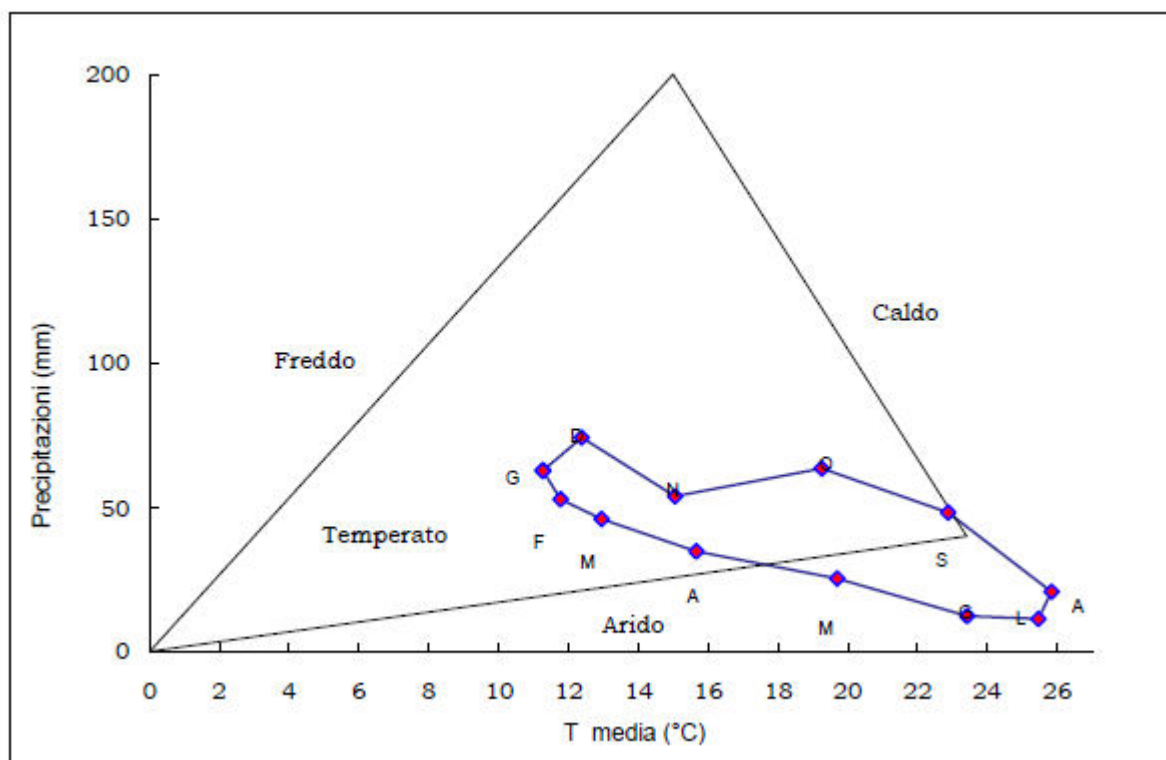


Figura 8 temperature medie e climogramma per la stazione di Ramacca (fonte SIAS)

2.3.2 Precipitazioni

Analisi precipitazioni - SIAS

Nella pubblicazione del SIAS, sono stati determinati i valori mensili di precipitazioni che non vengono superati a predeterminati livelli di probabilità, utilizzando anche in questo caso, il metodo dei percentili. Oltre ai valori minimi e massimi, le soglie considerate sono quelle del 5%, 25%, 50%, 75% e 95%.

L'analisi dei diagrammi consente di ottenere agevolmente delle informazioni sulla variabilità delle precipitazioni nell'ambito di ogni mese: se infatti i punti relativi ai diversi livelli di probabilità, e quindi le relative spezzate che li congiungono, sono fra loro molto distanziati, significa che vi è una maggiore variabilità che non nel caso in cui essi siano ravvicinati.

Provincia di Catania

Per quanto riguarda le precipitazioni, la provincia di Catania si può suddividere in tre sub-aree:

- versanti orientali e nord-orientali dell'Etna, in cui i valori annui di precipitazioni raggiungono i massimi della provincia e della stessa Sicilia (circa 960 mm); essi aumentano con il crescere della quota, passando dai 685 mm di Catania e 798 mm di Acireale, fino ai più alti valori di Nicolosi (1036 mm), Linguaglossa (1071 mm) e Zafferana Etnea (1192 mm). Quest'ultima località presenta il valore più elevato della regione. Condizioni intermedie si riscontrano nelle stazioni di Piedimonte Etneo e Viagrande;

- versanti occidentali e sud-occidentali dell'Etna, con valori annui di precipitazioni molto più bassi della precedente area (circa 500 mm), anche in tal caso crescenti con la quota, che vanno dai minimi di Paternò (422 mm) e Motta Sant'Anastasia (440 mm) ai massimi di Maniace e Ragalna (580 mm). Da notare la particolare situazione di quest'ultimo sito che si può considerare rappresentativo di un'area-spartiacque fra le due zone vulcaniche. In particolare, va evidenziato come nella vicina stazione di Nicolosi, a circa 700 metri di quota, piove quasi il doppio di Ragalna, leggermente più alta (750 m s.l.m.). Adrano e Bronte presentano valori annui intermedi, fra gli anzidetti estremi;

- aree collinari interne, anch'esse caratterizzate da piovosità annua molto modesta (circa 500 mm), con valori che vanno dai 402 mm di Ramacca ai 579 di Mirabella Imbaccari. Fra questi due valori, si collocano le rimanenti stazioni di Caltagirone, Mineo e Vizzini. Analizzando l'elaborazione

probabilistica e quindi la distribuzione mensile delle precipitazioni, oltre a rimarcare la scarsa piovosità del periodo primaverile-estivo, tipico aspetto del regime climatico mediterraneo che caratterizza tutta la nostra regione, dai valori del 50° percentile, si evidenzia una chiara, anche se in qualche località abbastanza lieve, asimmetria della distribuzione nel periodo autunno-invernale.

In genere, infatti, i tre mesi autunnali (ottobre, novembre e dicembre) risultano più piovosi dei corrispondenti invernali (marzo, febbraio e dicembre). Soprattutto il mese di ottobre è quasi sempre più piovoso di marzo. In qualche caso, invece, specie nell'area orientale etnea, il mese di novembre presenta, in controtendenza, valori più bassi di febbraio. In ogni caso, in media, i mesi più piovosi sono ottobre e dicembre; quello meno piovoso del periodo autunno invernale è marzo, talvolta febbraio.

Da segnalare alcuni valori massimi mensili, che in qualche caso rappresentano addirittura quasi l'intero ammontare medio annuo di precipitazioni: 1038 mm a Nicolosi e 1001 mm a Zafferana E. (in dicembre); 813 mm ad Acireale (in ottobre); 381 mm a Ragalna (in gennaio;) 353 a Motta S.A., 366 mm a Mineo, 345 mm a Vizzini (in settembre).

Passando all'analisi della tabella delle precipitazioni di massima intensità, dai valori medi a 1 ora e a 24 ore, vediamo che le stazioni caratterizzate dalla frequente presenza di eventi molto intensi sono quelle dei versanti orientali e nord-orientali dell'Etna: Zafferana E. e Piedimonte E., subito seguite da Acireale e Catania. Tuttavia, va rilevato che alcune precipitazioni di elevata intensità si sono registrate anche in altre aree: ad esempio, si citano i valori orari di Mineo (76 mm) e quelli giornalieri di Ramacca (263 mm) e soprattutto Maniace (351 mm), che rappresenta il sito con il massimo valore a 24 ore, nella provincia. Il mese in cui più frequentemente si manifestano eventi molto intensi è ottobre, ancora una volta in evidenza, rispetto a tutto il periodo autunno-invernale.

I dati nell'area impianto

Si riportano a seguire i dati rilevati per la stazione di Ramacca.

	min	5°	25°	50°	75°	95°	max	c.v.	SIGLA O SIMBOLO	DESCRIZIONE	UNITA' DI MISURA	MODALITÀ DI CALCOLO
gennaio	5	6	26	43	63	191	200	93	min	Valore minimo raggiunto nell'intero periodo di osservazioni	mm	-
febbraio	2	7	23	39	69	112	136	76	5°	Quinto percentile: valore non superato nel 5% degli anni	mm	Vedi testo
marzo	0	0	16	34	50	108	148	88	25°	Venticinquesimo percentile: valore non superato nel 25% degli anni	mm	Vedi testo
aprile	1	1	10	20	45	66	102	86	50°	Cinquantesimo percentile (mediana): valore non superato nel 50% degli anni	mm	Vedi testo
maggio	1	2	6	12	26	48	120	123	75°	Settantacinquesimo percentile: valore non superato nel 75% degli anni	mm	Vedi testo
giugno	0	0	0	2	7	21	51	164	95°	Novantacinquesimo percentile: valore non superato nel 95% degli anni	mm	Vedi testo
luglio	0	0	0	1	6	23	30	161	max	Valore massimo raggiunto nell'intero periodo di osservazioni	mm	-
agosto	0	0	3	7	21	44	115	155	c.v.	Coefficiente di variazione	%	Vedi testo
settembre	0	10	17	25	45	92	306	131				
ottobre	1	4	19	45	85	136	162	81				
novembre	0	1	15	44	65	128	141	81				
dicembre	5	8	24	57	83	175	284	91				

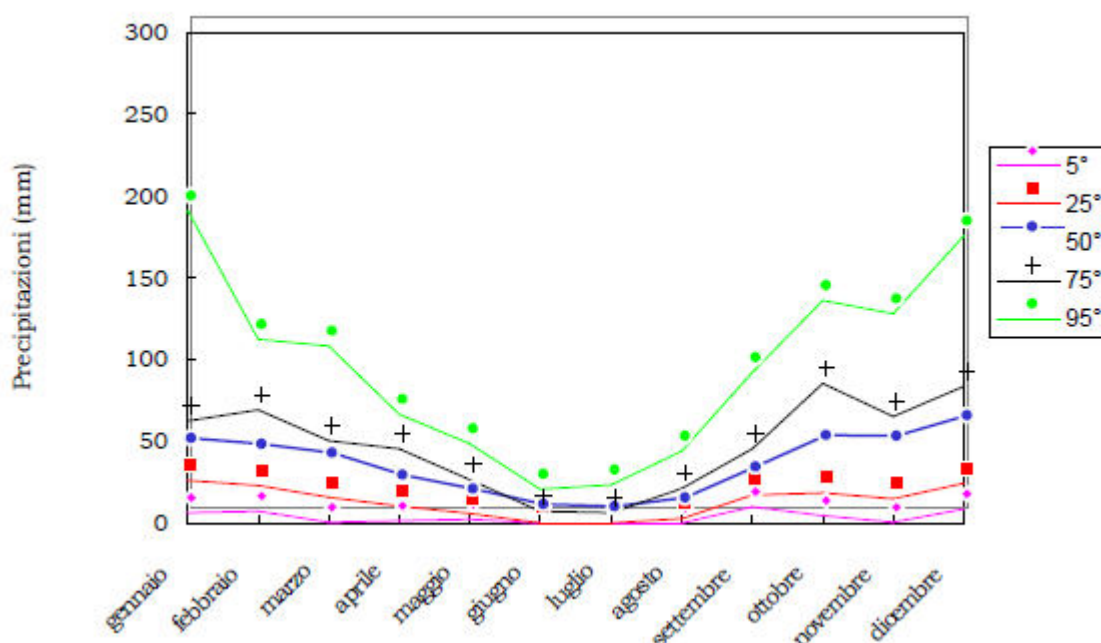


Figura 9 precipitazioni e relativi percentili per la stazione di Ramacca (fonte SIAS)

2.3.3 Condizioni idriche dei suoli

Condizioni idriche dei suoli - SIAS

La disponibilità di dati climatici, pedologici e colturali consente lo studio delle condizioni idriche dei suoli e rappresenta uno degli strumenti più validi per un corretto e razionale uso della risorsa acqua in campo agronomico e territoriale, indicando in particolare la presenza di zone più o meno deficitarie dal punto di vista della disponibilità idrica, e permettendo, nel contempo, di classificare i territori a differente marginalità di tipo pedoclimatico.

Nello studio dell'evoluzione del suolo e per la sua corretta classificazione, risulterebbe

necessario considerare le condizioni locali del clima, in funzione dell'esposizione, della copertura vegetale, della morfologia e della profondità del terreno; il vario intrecciarsi di questi fattori influenza la quota attiva della radiazione solare incidente e quindi l'evapotraspirazione, in maniera tale che i valori della temperatura e dell'umidità del suolo possono, talvolta, essere molto diversi da quelli dell'aria.

Lo studio del bilancio idrico dei suoli di un ambito territoriale, specie e questo è vasto ed eterogeneo, comporta comunque, necessariamente, delle semplificazioni di tutti i fenomeni fisici e i processi fisiologici che interagiscono nel sistema terreno-pianta-bassa atmosfera.

Tali considerazioni conducono alla scelta di una metodologia che utilizzi delle relazioni empiriche per il calcolo del bilancio idrico, in particolare per quanto riguarda l'evapotraspirazione potenziale (ETP).

Provincia di Catania

Dall'analisi del riepilogo annuale bilancio idrico territoriale dei suoli si evidenzia che i valori normali di evapotraspirazione potenziale annua variano da un minimo di circa 800 mm a Linguaglossa e Nicolosi a un massimo di circa 900 mm a Catania e Ramacca. La punta massima assoluta si è invece registrata a Mineo, con 1287 mm. I valori del 50° percentile del deficit idrico oscillano dai circa 380 mm di Linguaglossa e Nicolosi ai 537 mm di Ramacca. Il surplus annuale varia invece tra le diverse stazioni, da un minimo di 86 mm a Ramacca a un massimo di 780 mm a Zafferana. I mesi di deficit sono normalmente 6, in tutte le stazioni dei versanti medio alti dell'Etna, mentre nelle aree collinari interne salgono a 8. Catania e Acireale presentano una situazione intermedia con 7 mesi di deficit. Il primo mese di deficit è marzo nelle località collinari interne e a Catania, aprile in tutte le altre.

Dall'analisi comparata dei coefficienti di variazione del deficit e del surplus, è da evidenziare che, in tutte le stazioni, i valori relativi al primo sono assai più contenuti (in genere, non oltre il 25-30% circa) rispetto a quelli delle eccedenze (in qualche caso, fino a circa 90%). Ciò può essere verosimilmente riconducibile alla frequente presenza di fenomeni temporaleschi, caratterizzati da grande variabilità nel tempo e spesso associati a valori molto alti dell'intensità. In tali circostanze, il suolo non è in genere in grado di assorbire tutta l'acqua caduta in tempi molto ridotti e si originano delle eccedenze che, se non adeguatamente regimate, possono comportare problemi di ristagni idrici o di scorrimento superficiale. La gravità di tali fenomeni può essere più o meno alta, e può dar

luogo a veri casi di dissesto idrogeologico, in funzione delle condizioni geo-morfologiche e vegetazionali del territorio.

I dati nell'area impianto

Si riportano a seguire i dati rilevati per la stazione di Ramacca.

	<i>P</i>	<i>ETP</i>	<i>D</i>	<i>S</i>	<i>n° mesi D</i>	<i>1° mese D</i>
min	167	848	365	4	5	1
5°	211	862	401	10	6	1
25°	339	885	482	44	7	2
50°	402	900	537	86	8	3
75°	530	932	603	167	9	4
95°	710	990	669	363	11	4
max	733	1083	686	445	11	5
c.v.	34	5	15	90	18	41

SIGLA O SIMBOLO	DESCRIZIONE	UNITA' DI MISURA	MODALITÀ DI CALCOLO
P	Precipitazioni	mm	-
ETP	Evapotraspirazione potenziale (PE)	mm	Vedi testo
D	Deficit idrico	mm	Vedi testo
S	Surplus (eccedenza idrica)	mm	Vedi testo
<i>n° mesi D</i>	Numero di mesi di deficit idrico	-	-
<i>1° mese D</i>	Primo mese di deficit idrico	-	-
min	Valore minimo raggiunto nell'intero periodo di osservazioni	mm	-
5°	Quinto percentile: valore non superato nel 5% degli anni	mm	Vedi testo
25°	Venticinquesimo percentile: valore non superato nel 25% degli anni	mm	Vedi testo
50°	Cinquantesimo percentile (mediana): valore non superato nel 50% degli anni	mm	Vedi testo
75°	Settantacinquesimo percentile: valore non superato nel 75% degli anni	mm	Vedi testo
95°	Novantacinquesimo percentile: valore non superato nel 95% degli anni	mm	Vedi testo
max	Valore massimo raggiunto nell'intero periodo di osservazioni	mm	-
c.v.	Coefficiente di variazione	%	Vedi testo

Andamento mensile dei principali parametri del bilancio idrico

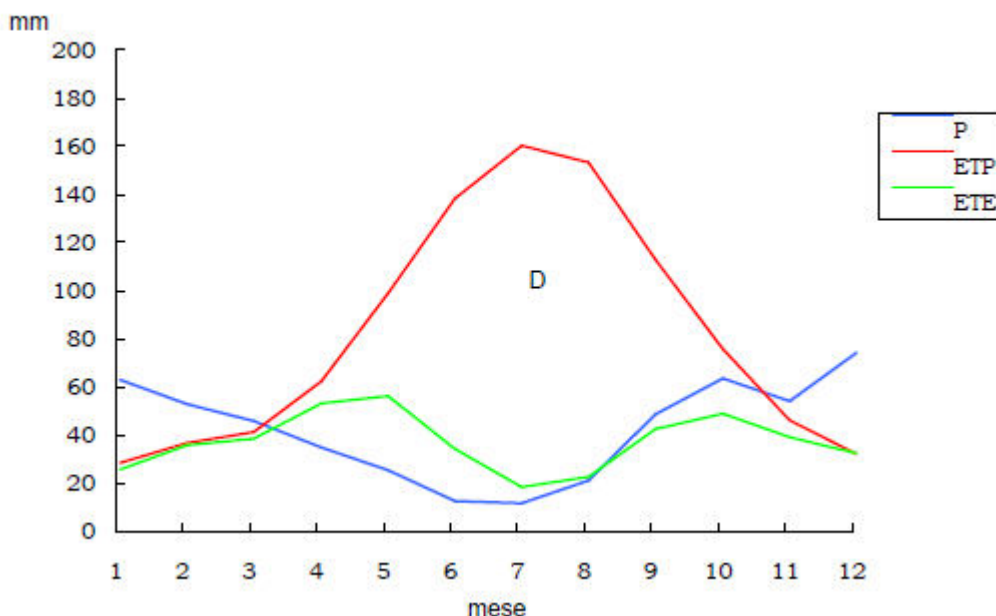


Figura 10 precipitazioni e deficit idrico per la stazione di Ramacca (fonte SIAS)

2.4 VEGETAZIONE VULNERABILE

Il “Piano regionale di difesa della vegetazione dagli incendi” (PRDVI) è stato redatto dall’Ufficio Speciale Servizio Antincendi Boschivi ed approvato con DPR n. 5 del 12/01/05 con le integrazioni trasmesse al governo e con le osservazioni apportate dalla IV Commissione ambiente e territorio con parere favorevole della seduta del 19/05/04.

Svariate sono le cartografie allegate al Piano.

In particolare la “Carta della Vegetazione Vulnerabile” è articolata in nove unità cartografiche definite sulla base delle informazioni tratte dal III livello delle legende delle Carte dell’uso del suolo di tipo Corine Land Cover in scala 1:250000 come di seguito esposto.

Tabella 1 Unità cartografiche della tavola “Carta della Vegetazione Vulnerabile” allegata al “Piano regionale di difesa dei boschi dagli incendi e di ricostituzione forestale” (fonte “Piano regionale di difesa dei boschi dagli incendi e di ricostituzione forestale” approvato dalla Giunta Regionale con del. n. 244 del 27.10.1978)

Unità cartografiche	Superficie (Ha)
Seminativo	790.696,75
Latifoglie	81.330,35
Conifere	26.665,87
Bosco Misto	30.037,11
Aree parzialmente boscate	77.590,69
Macchia e cespuglieto	95.214,25
Pascolo	186.894,86
Incolto e incolto roccioso	175.182,97
Aree non vulnerabili	1.107.291,15

Dette unità sono state, sempre sulla base del database geografico “Corine Land Cover III livello” classificate in classi di vulnerabilità come di seguito esposto.

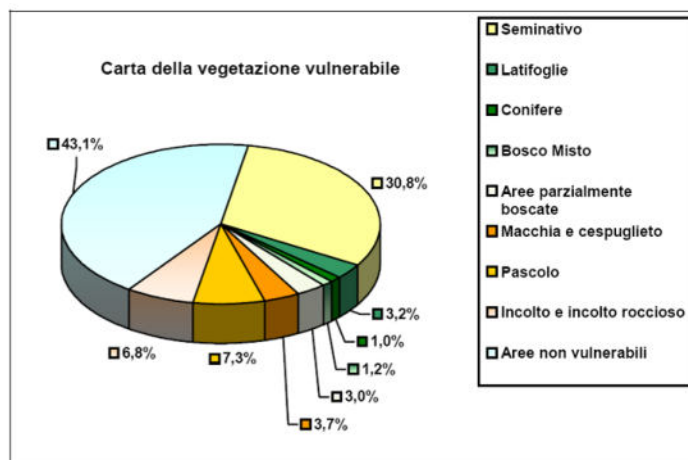


Figura 1 distribuzione in classi di vulnerabilità delle Unità cartografiche della tavola “Carta della Vegetazione Vulnerabile” (fonte PRDVI)

A seguire si riporta uno stralcio della suddetta cartografia per l'area di impianto da cui si evince come essa ricada in aree classificate come:

➤ **Aree non vulnerabili**

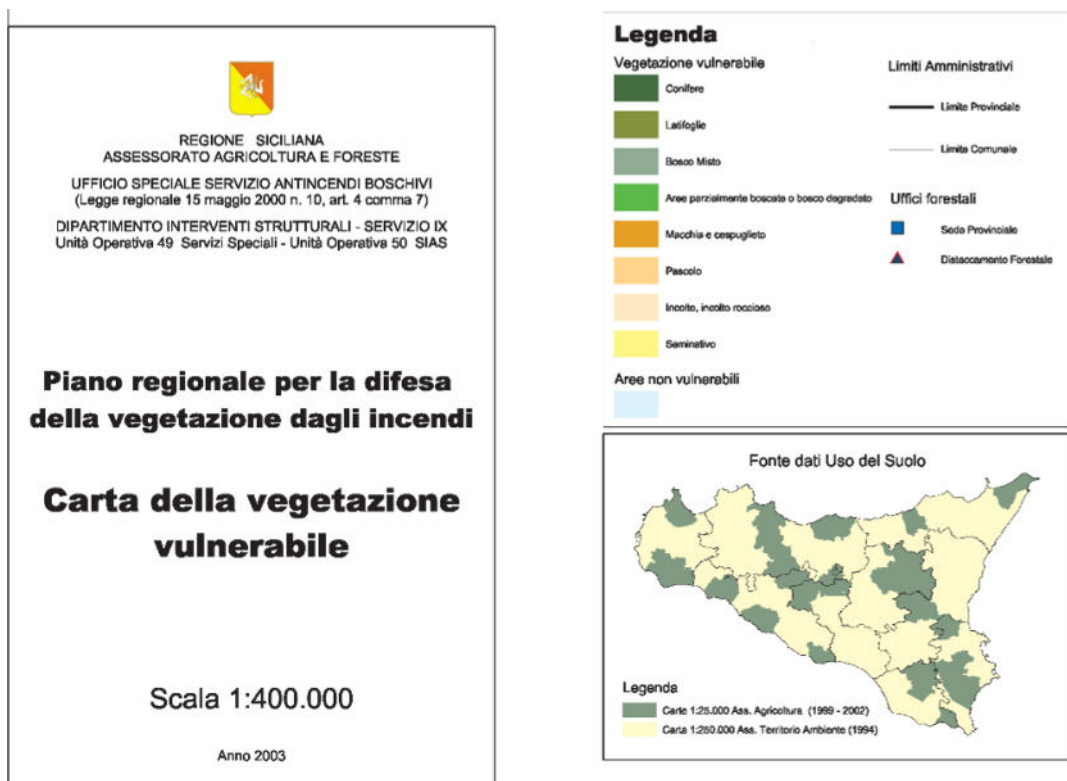
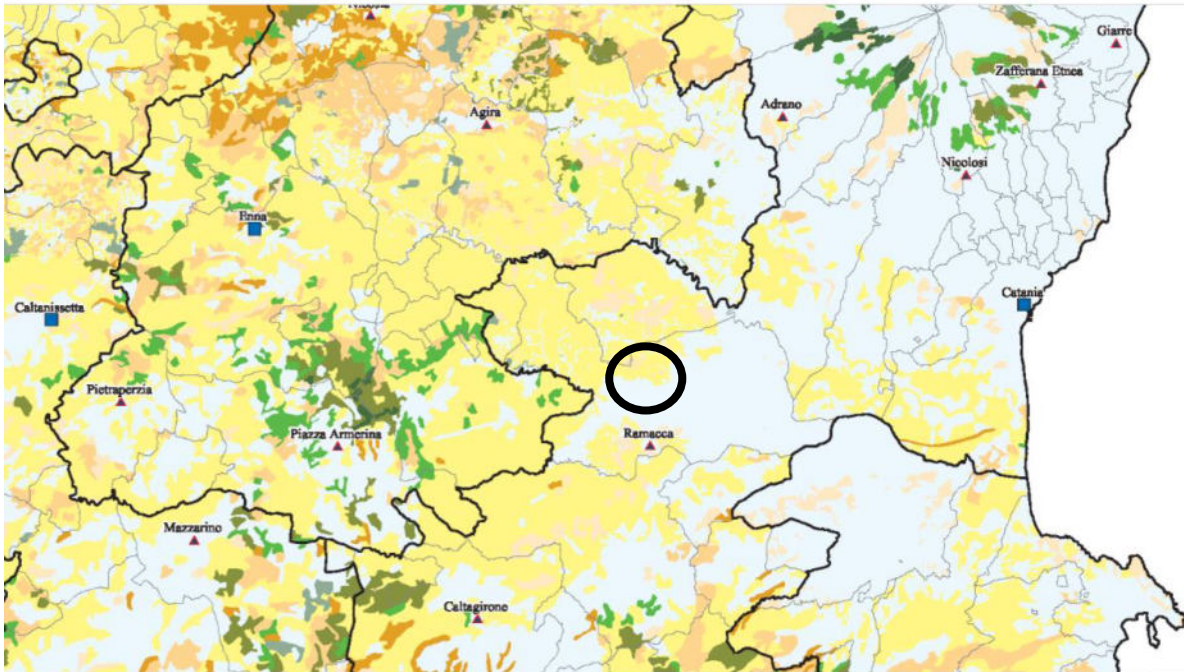


Figure 4 stralcio Carta della vegetazione vulnerabile nell'area di impianto(fonte PRDVI)

La “Carta del rischio incendi” è stata redatta in base a diverse classi di rischio individuate cui, al fine di ponderare il contributo dei singoli elementi alla definizione del rischio, sono stati attribuiti dei pesi specifici come di seguito esposto:

- Rischio statistico (peso 40);
- Rischio della vegetazione (peso 30);
- Rischio climatico (peso 20);
- Rischio morfologico (peso 10).

La determinazione delle aree a rischio ha il senso di individuare le zone in cui sarà più probabile il rischio di incendio. Il Piano prevede interventi ed attività invece per la zonizzazione degli obiettivi identificata nella “Carta operativa delle aree a rischio incendio”. Tale zonizzazione è correlata al rischio incendio ed all’analisi statistica espressa come dato aggregato nell’ambito comunale, degli eventi la cui superficie boscata media percorsa dal fuoco per incendio, nel periodo 1986-2002, è compresa tra 10 e 40ha. La carta è stata elaborata come sovrapposizione delle risultanze della Carta rischio incendi con la Carta delle Classi di superficie media percorsa dal fuoco per incendio comprese tra 10 e 40 ha.

A seguire si riporta uno stralcio della suddetta cartografia per l’area di impianto da cui si evince come essa ricada in aree classificate come:

- **Classe dell’indice di rischio incendio molto basso.**

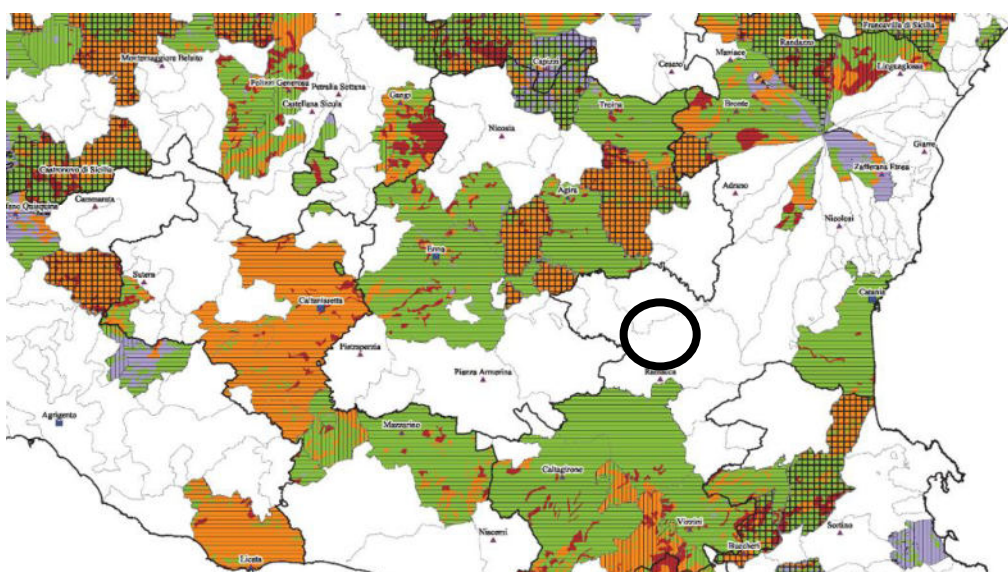




Figura 11 stralcio Carta operativa delle aree a rischio incendio nell'area impianto (fonte PRDVI)

3 IL TERRITORIO DI RIFERIMENTO

3.1 LA PIANA DI CATANIA

L'area in cui ricade l'impianto in esame è collocata entro l'unica pianura alluvionale estesa presente nell'isola Sicilina: la Piana di Catania.

Qui, il Simeto e i suoi affluenti (corsi d'acqua quanto mai capricciosi che negli ultimi cinquant'anni si è cercato di rendere più disciplinati con la costruzione, nelle valli, di laghi-serbatoi) scorrono con irregolari meandri e un po' incassati, ma ciò non salva da parziali inondazioni in occasione di piene importanti. In condizioni naturali, tra un fiume e l'altro il deflusso era difficile e neanche oggi è dappertutto compiutamente sistemato.

La Piana di Catania e con essa il corso del maggior fiume siciliano, il Simeto, rappresenta il prodotto dei processi sedimentari innescatisi a partire circa 1,6 milioni di anni fa. Dal punto di vista geologico, i terreni che ne costituiscono il sottosuolo hanno avuto origine a causa dei processi

deposizionali che hanno visto il paleo-golfo di Catania evolversi da un ambiente a sedimentazione prettamente marina verso un contesto a sedimentazione alternativamente fluviale e marina e, successivamente, a definitiva sedimentazione continentale, attraverso il colmamento degli spazi esistenti da parte dei sedimenti provenienti dall'erosione delle aree limitrofe emerse. In tutto ciò, larga importanza hanno avuto la presenza del mastodontico apparato vulcanico etneo e la natura litologica dei terreni del sottosuolo che costituiscono l'ossatura della Piana di Catania.

Il quadro fisiografico attuale rappresenta il risultato finale di un lento ma inesorabile accrescimento dei terreni alluvionali con espandimento sul mare; si è quindi colmata per intero l'area geologicamente definita come golfo pre-etneo, governato dal più importante sistema fluviale della Sicilia che tutt'oggi presiede ad un fondamentale sistema di deposizione sedimentaria deltizia.

La Piana appare oggi fittamente coltivata, con seminativi irrigui e non, e con agrumeti coltivati su terreni fertili che generano produzioni di alto livello qualitativo; non mancano però gli agrumeti in abbandono, a volte a causa della tristezza, a volte per motivi di tipo diverso.

3.2 CENNI STORICI

Secondo Tucidide un gruppo di coloni calcidesi fondò Catania nel 729/8 a.C.. La città sorse in un punto in cui la morfologia della costa offriva un buon approdo dal mare, a ridosso di naturali vie di penetrazione che la mettevano in contatto con l'ampia pianura adiacente. In quel periodo la Piana di Catania era una plaga ricca di boschi e di acqua, non ancora utilizzata per le attività agricole se non in modo marginale dagli abitanti indigeni. Scarsi i resti di quella che doveva essere la vegetazione a quell'epoca: nei pressi di Agnone, alla fine del rettilineo della S.S. 114 in direzione Siracusa, vi sono alcuni esemplari del genere quercus, ormai rari nella zona della Piana, a testimonianza delle superfici boscate presenti nella Piana nel periodo preellenico.

Con l'arrivo dei greci e successivamente con i romani la Piana di Catania iniziò ad essere utilizzata per le attività agricole. E' stata chiamata in modo diverso, **Ager Leontinus** (o **Campus Leontinus**), in riferimento alla vicina Lentini, città che con i romani entra in un periodo di grande decadenza, scompare praticamente come centro urbano, mentre la popolazione preferisce trasferirsi nelle campagne e nelle fattorie sparse nel territorio.

Nel Medioevo la Piana di Catania, orograficamente diversa e ricca d'acqua rispetto ad oggi, ospitava decine di casali i cui abitanti erano dediti all'agricoltura, alla pastorizia e all'allevamento di

bestiame. Nonostante ciò, molti studiosi di storia la descrivono come una landa deserta punteggiata qua e là da qualche osteria o qualche raro centro di produzione.

Durante la dominazione araba la Piana è stata scelta per lo sviluppo di una importante **coltivazione di riso**. Gli arabi hanno fatto sì che le piantagioni di riso nella Piana di Catania diventassero fra le più importanti del continente.

Nel 1623, per le notevoli piogge, il fiume Gornalunga che fino ad allora aveva avuto una foce indipendente e quindi costituiva un bacino fluviale separato rispetto al Simeto, deviò il suo corso divenendo, in prossimità della foce, un suo affluente.

Dopo il terremoto del 1693 si iniziò a pensare alla realizzazione di un acquedotto per trasportare l'acqua utile alle risaie. I Baroni della Sigona, c/da a est di questo sito, (in special modo Michelangelo) si occuparono di ciò. La realizzazione dell'acquedotto, però, ha avuto degli sgradevoli risvolti: il fiume Gornalunga, conosciuto tutt'oggi per essere uno dei corsi d'acqua più "ribelli" della Sicilia, dopo una serie di piene distrusse tutto ciò che i Baroni avevano costruito, con gravi perdite economiche.

Nel 1820, in età borbonica, la coltivazione del riso verrà vietata nei luoghi prossimi agli abitati, mentre prenderà vigore la produzione del riso "a secco".

Oggi, dopo secoli, si è tornati alla coltivazione del riso in Sicilia. Piccole aziende biologiche hanno iniziato a credere al valore delle antiche risaie nella nostra terra.

Per quanto riguarda la presenza umana negli ultimi 4/5 secoli si riportano di seguito gli anni in cui sono avvenute le concessioni dei diplomi di fondazione/rifondazione di alcuni centri abitati presenti nella Piana: 1549 Valguarnera, 1628 Scordia, 1668 Misterbianco, 1709 Ramacca, 1732 Catenanuova, 1802 Giardinelli/Giumarra, 1810 Raddusa.

Opere di bonifica condotte nella Piana fino alla prima metà del secolo scorso, insieme ad opere idrauliche effettuate negli anni Sessanta, riguardanti il deflusso idrico a prevenzione delle esondazioni hanno dato alle acque un governo normale, che ha posto fine alle minacce della malaria, incoraggiando gli insediamenti. Tali interventi, insieme con la riforma degli anni Quaranta e la successiva Riforma agraria, hanno mutato i metodi di conduzione agricola, impostata ancora fino agli inizi del secolo scorso su sistemi di tipo feudale di cessione e sfruttamento dei terreni.

3.3 LE PRODUZIONI AGROALIMENTARI DELLA PIANA DI CATANIA

La **Piana di Catania**, che si estende per 430 km quadrati, si è formata come già accennato, grazie alle alluvioni del Simeto e dei suoi affluenti. Leggenda vuole che questa zona sia la più calda d'Europa con temperature che in estate sfiorano i 50°. Il più alto dato rilevato risale al 1999 quando si raggiunsero i 48,5°. La distinzione più importante per i terreni della Piana riguarda la disponibilità di acqua per l'irrigazione. Dove questa non è disponibile i terreni vengono utilizzati come seminativi e prevale il frumento con le relative rotazioni. Dove vi è l'acqua possono essere coltivati agrumi ed anche ortive.

È soprattutto alla grande fertilità del suolo che l'agricoltura catanese deve la sua prosperità. Spinta da grandi opere di bonifica a carattere idraulico-fluviale, realizzate nella Piana di Catania mediante il regolamento del corso del Simeto, la cerealicoltura ha conquistato vasti tratti della pianura catanese.

La costruzione di bacini di ritenuta per l'utilizzazione delle acque del Gornalunga e del Dittàino, oltre alla bonifica del Lago di Lentini e del pantano di Lentini hanno consentito un ulteriore sviluppo della coltura in genere.

Alla base delle attività agricole catanesi si collocano l'agrumicoltura e la viticoltura. Il perimetro dell'Etna, la costa ionica, l'anfiteatro collinare intorno la Piana formano un paesaggio geografico ben definito da una lussureggiante fascia di agrumeti.

La vite cresce invece per i due terzi lungo i versanti collinosi dell'Etna ben esposti alle brezze marine. Diffusa un po ovunque è l'orticoltura.

Numerosi sono i prodotti agricoli della coltura locale noti nel resto d'Italia ed all'Estero: le arance a polpa rossa, i fichi d'India di San Cono, i limoni verdelli, le fragole di Maletto, i pistacchi di Bronte, l'uva di Castiglione di Sicilia, etc.

3.3.1 Le produzioni agroalimentari del territorio di ramacca

Come accennato sopra una parte del territorio di Ramacca si trova in zona pianeggiante, il resto in zone collinari. Nelle zone pianeggianti, se irrigue, prevale la coltura dell'arancio, con i nuovi impianti che ormai presentano tutti la baulatura del terreno, con le piante nella parte più sollevata. Vi sono ovviamente anche ampie zone a seminativi, anche irrigui. Su questi una delle colture più diffuse è quella del carciofo, coltura diventata ormai quasi simbolo di questo territorio.

Gli agrumi sono presenti anche nelle zone collinari più basse come altitudine e quindi praticamente adiacenti la pianura; ovviamente è fondamentale la disponibilità di acqua irrigua. Le zone collinari ospitano oltre ai seminativi anche l'ulivo ed altre colture in modo minore.

3.4 LE DENOMINAZIONI A TUTELA DELLE PRODUZIONI AGRICOLE

Il territorio dell'isola, per intero, è interessato da denominazioni a tutela delle produzioni agricole (DOC, DOP, IGP, ecc.). Le denominazioni sono le seguenti:

- Terre Siciliane IGP
- Sicilia DOP
- Pecorino siciliano DOP
- Olio extravergine di oliva Sicilia IGP
- Grappa di Sicilia IG

Il Terre Siciliane IGP comprende le seguenti tipologie di vino: Bianco, Rosso, Rosato (anche Frizzante), Spumante Bianco, Spumante Rosé, Passito Bianco, Passito Rosso, Passito Rosato, Vendemmia Tardiva Bianco, Vendemmia Tardiva Rosso, Liquoroso Bianco, Liquoroso Rosso, Novello Rosso. L'indicazione include anche quattro specificazioni da vitigno. La zona di produzione del Terre Siciliane IGP comprende l'intero territorio della regione Sicilia. Le superfici che ospiteranno i pannelli fotovoltaici non ospitano vigneti.

Il Sicilia DOP comprende le seguenti tipologie di vino: Bianco (anche Riserva), Bianco Superiore, Rosso (anche Riserva), Rosato, Spumante Bianco e Spumante Rosé, Vendemmia. Le superfici che ospiteranno i pannelli fotovoltaici non ospitano vigneti.

Tardiva Bianco, Vendemmia Tardiva Rosso, Passito Bianco e Passito Rosso. La denominazione include anche numerose specificazioni da vitigno. Le superfici che ospiteranno i pannelli fotovoltaici non ospitano vigneti.

Per quanto riguarda il Pecorino siciliano DOP, formaggio a pasta semicotta e dura, prodotto con latte ovino intero e crudo, proveniente da animali allevati nella zona di produzione, sono associate al relativo Consorzio volontario per la tutela del pecorino siciliano DOP di tutela 21 aziende: la mappa presente sul sito web del Consorzio non riporta aziende socie nell'area del catanese alla data del 24 Novembre 2022.

Anche per l'Olio extravergine di oliva Sicilia IGP la zona di produzione comprende l'intero territorio amministrativo della regione Sicilia; non sono presenti piante di ulivo nelle zone che ospiteranno i pannelli fotovoltaici.

L'Indicazione Geografica Grappa Siciliana o Grappa di Sicilia è esclusivamente riservata all'acquavite di vinaccia ottenuta da materie prime ricavate da uve prodotte e vinificate in Sicilia, distillata e imbottigliata in impianti ubicati nel medesimo territorio. La zona di produzione della Grappa Siciliana IG o Grappa di Sicilia IG è l'intero territorio della regione Sicilia.

Queste denominazioni protette che si applicano all'intero territorio siciliano hanno un'importanza marginale rispetto al prodotto più famoso, l'Arancia Rossa di Sicilia IGP.

3.4.1 Denominazioni protette che riguardano questo territorio

L'Arancia rossa IGP è la forma di tutela di produzioni agricole per antonomasia della Piana. A partire dalla metà del secolo scorso, la coltivazione delle arance rosse ha assunto un ruolo sempre più importante nell'economia siciliana, sia in termini di superfici investite che di produzioni ottenute.

Il sito dell'impianto fotovoltaico si trova ad una quota compresa tra i 50 ed i 70 metri s.l.m., e la maggior parte degli agrumeti presenti nei dintorni sono ormai stati rinnovati con l'utilizzo di portinnesti resistenti al CTV.

L'indicazione geografica protetta (IGP) "Arancia rossa di Sicilia" è riservata ai frutti pigmentati. L'IGP è un marchio di qualità che viene attribuito ad un prodotto la cui origine avviene in un'area geografica determinata. Il Disciplinare di produzione della Indicazione Geografica Protetta "Arancia rossa di Sicilia" è regolato dalla Circolare del Ministero per le Politiche Agricole – GURI n. 240 del 14 ottobre 1997 che ha determinato l'iscrizione nel "Registro delle denominazioni di origine protette e delle indicazioni geografiche protette" ai sensi del Reg. CE n. 1107/96.

Le condizioni ambientali e di coltura degli aranceti destinati alla produzione dell'Arancia Rossa di Sicilia IGP devono essere quelle tradizionali della zona. Il periodo di maturazione dei frutti varia dalla metà di dicembre fino a maggio, a seconda delle varietà. In particolare, il Tarocco è raccolto nel periodo che va da dicembre a maggio. La varietà Moro si colloca invece nel più breve periodo di dicembre-febbraio. La varietà Sanguinello, infine, si raccoglie da febbraio ad aprile. La

raccolta dei frutti avviene manualmente con l'ausilio di apposite forbicine che tagliano il peduncolo. Dopo la raccolta non è ammessa la deverdizzazione o sverdimento, procedura che, mediante trattamento con gas, permetterebbe ai frutti precoci di raggiungere la colorazione tipica per la messa in commercio.

L' Arancia Rossa di Sicilia IGP si presenta di forma globosa od ovoidale; ha polpa di colore arancio con screziature rosse (varietà Tarocco e Sanguinello) o rosso-vinoso (varietà Moro). Il calibro minimo dei frutti è 10, con diametro compreso fra 60 e 68 mm. Il frutto è ricco di vitamine e sostanze benefiche utili per regolare le funzioni digestive e metaboliche, prevenire infezioni e invecchiamento cellulare, grazie alle notevoli qualità antiossidanti delle antocianine.

4 CARATTERIZZAZIONE AGRONOMICA LOTTI FOTOVOLTAICI

Non risulta siano state effettuate pregresse indagini ambientali e relative analisi chimiche fisiche sui terreni dei lotti fotovoltaici.

Per quanto alla possibilità di inquinamento dei suoli, esse si stimano pari a quelle di altri terreni sottoposti a rotazione foraggere/grano nella Sicilia centro-orientale; è pratica abituale il diserbo chimico del frumento e la concimazione con concimi chimici. Solo i conduttori che utilizzano il metodo dell'agricoltura biologica non possono utilizzare i prodotti di sintesi suddetti.

A conferma di quanto riportato nella presente relazione, si è provveduto, oltre a raccogliere informazioni storiche dai proprietari dei lotti, ad analizzare le foto satellitari dal 2002 ad oggi, del sito in questione.

Inoltre, esaminando la tavoletta IGM della zona, redatta nel 1969, si può constatare che non vi sono reali cambiamenti da allora in questo comprensorio, tranne alcune infrastrutture stradali e qualche vaso per la raccolta della poca acqua disponibile: i terreni coltivati sono sempre gli stessi.




Figura 12 confronto ortofoto satellitare AGEA 2019 – tavoletta IGM redatta nel 1969 dell'area in esame

4.1 USO DEL SUOLO ATTUALE

Le superfici che ospiteranno le strutture di sostegno dei pannelli sono attualmente adibite a:

- seminativi,
- rimboschimenti (per piccolissima porzione – lotto C).

In particolare il rimboschimento consta di colture ad Olivastro (*Olea europea* varietà olivaster) ed in parte, di colture a Pesco e Mandorlo allo stato attuale completamente essiccate.

Per quanto ai seminativi si riscontrano colture cerealicole (maggese, grano e orzo) e leguminose (sulla, etc).



Figura 13 Area lotti E, B ed A destinata a seminativo



Figura 14 Area lotto D destinata a seminativo



Figura 15 Rimboschimento ad Olivastro (Olea europea varietà olivaster) nella porzione a Sud del lotto C



Figura 16 Rimboschimento a Pesche e Mandorle completamente essiccate nella porzione centrale del lotto C.

In questa situazione le normali attività colturali prevedono l'aratura e la successiva preparazione per la semina. Il terreno quindi viene periodicamente smosso e l'intera area, ad intervalli periodici, è soggetta a disturbo e manomissione da parte dell'uomo. Le piante spontanee presenti, quasi tutte terofite ed emicriptofite di tipo sinantropico, anche dopo le normali lavorazioni, rimangono sul terreno sotto forma di seme ricomparendo la stagione successiva per ricompiere il proprio ciclo biologico.

Nel momento in cui inizieranno i lavori del cantiere l'area verrà preparata per l'installazione dei pannelli captanti e delle strutture annesse; tali operazioni non interferiranno col normale ciclo vitale già instaurato con le pratiche agricole e non sarà compromessa la normale banca dei semi che ogni anno si deposita al suolo. Quindi le piante spontanee già rilevate in questo lavoro, ricompariranno al momento della stagione favorevole.

4.2 CONDIZIONI DI CUI AL PTO 16.4. DELLE LLGG DEL DLGS 387/03

In merito alla produzione agricola di eccellenza, i proprietari/conduttori dei fondi interessati dall'installazione dei pannelli fotovoltaici hanno provveduto a rilasciare apposita

dichiarazione; la maggior parte di questi hanno dichiarato che i propri terreni nell'ultimo quinquennio non sono stati interessati da produzioni di eccellenza siciliana (bio, D.O.C., I.G.P. ecc.). In porzioni dell'area di impianto sono presenti colture a biologico.

Visto il p.to 16.4. del D.M. 10 settembre 2010 (Linee Guida per l'applicazione del Dlgs 387/03), il quale prevede *“Nell'autorizzare progetti localizzati in zone agricole caratterizzate da produzioni agro-alimentari di qualità (produzioni biologiche, produzioni D.O.P., I.G.P., S.T.G., D.O.C., D.O.C.G., produzioni tradizionali) e/o di particolare pregio rispetto al contesto paesaggistico-culturale, deve essere verificato che l'insediamento e l'esercizio dell'impianto non comprometta o interferisca negativamente con le finalità perseguite dalle disposizioni in materia di sostegno nel settore agricolo, con particolare riferimento alla valorizzazione delle tradizioni agroalimentari locali, alla tutela della biodiversità, così come del patrimonio culturale e del paesaggio rurale”*, si precisa che questo progetto prevede la messa a dimora di colture – sia internamente che esternamente all'area di sedime dell'impianto fotovoltaico – che saranno condotte con il metodo dell'agricoltura biologica come da Relazione del Progetto Agrovoltaiico (cui si rimanda per approfondimenti). Ci sarà quindi un miglioramento delle condizioni ambientali, dovuto al mancato (poichè vietato dalle norme sulla conduzione in biologico) utilizzo di prodotti di sintesi. Inoltre le colture arborate preesistenti verranno mantenute ed ove estirpate in parte si provvederà a ripristinarne almeno pari superficie sulle porzioni destinate a colture esterne di cui alla Relazione del Progetto Agrovoltaiico.

Con particolare riferimento alla valorizzazione delle tradizioni agroalimentari locali, il presente progetto prevede delle tipologie colturali - ulivo, foraggere, etc. - tipiche e diffuse nell'area in esame.

Per quanto alla tutela della biodiversità, oltre a quanto affermato nello Studio di Impatto Ambientale e nello Studio Florofaunistico a corredo del presente progetto, cui si rimanda per approfondimenti, si può affermare che gli interventi previsti, con particolare riferimento alle fasce limitrofe agli impluvi ed alle fasce perimetrali all'impianto, forniscono ulteriori specie floristiche a supporto della biodiversità locale.

Con particolare riferimento al patrimonio culturale e del paesaggio rurale, oltre a quanto affermato dalla Relazione Paesaggistica a corredo del presente progetto, cui si rimanda per approfondimenti, si attesta come le colture previste in progetto, caratteristiche dell'area, si collocano in modo consona nel paesaggio agricolo limitrofo.

Tali interventi sono descritti nella Relazione del Progetto Agrovoltaiico allegato al presente progetto – cui esplicitamente si rimanda per approfondimenti.

Per quanto sopraesposto, l'insediamento e l'esercizio dell'impianto non interferisce negativamente con le finalità perseguite dalle disposizioni in materia di sostegno nel settore agricolo e rispetta le previsioni di cui al pto 16.4. delle LLGG del Dlgs 387/03 del 10 settembre 2010.

5 CONCLUSIONI

L'area in cui ricade l'impianto in esame è collocata entro l'unica pianura alluvionale estesa presente nell'isola Siciliana: la Piana di Catania. Essa ricade nel clima Temperato caldo (Cs) (classificazione di Koppen) e nel tipo bioclimatico "Termomediterraneo-Secco inferiore" (Secondo l'indice di Rivas-Martinez).

Secondo il "Piano regionale di difesa della vegetazione dagli incendi", l'area di impianto ricade in aree classificate come "Aree non vulnerabili" (Carta della vegetazione vulnerabile) e in aree classificate come "Classe dell'indice di rischio incendio molto basso" (Carta operativa delle aree a rischio incendio).

L'edificazione e l'esercizio del presente impianto di produzione di energia elettrica da fonte solare, in un contesto come quello sopra descritto, produrrà un impatto trascurabile sulla flora spontanea e sulle popolazioni animali presenti.

In merito alla produzione agricola di eccellenza, i proprietari/conduttori dei fondi interessati dall'istallazione dei pannelli fotovoltaici hanno provveduto a rilasciare apposita dichiarazione, ove si attesta che gli stessi sono stati in parte sede di colture di tipo biologico. Nel merito, si precisa che l'intervento compendia la messa a dimora di colture – sia internamente che esternamente all'area di sedime dell'impianto fotovoltaico – che saranno condotte con il metodo dell'agricoltura biologica, come da Relazione del Progetto Agrovoltaiico (cui si rimanda per approfondimenti). Inoltre le colture arborate preesistenti verranno mantenute ed ove estirpate in parte si provvederà a ripristinarne almeno pari superficie sulle porzioni destinate a colture esterne di cui alla Relazione del Progetto Agrovoltaiico.

Con particolare riferimento alla valorizzazione delle tradizioni agroalimentari locali, il presente progetto prevede delle tipologie colturali - ulivo, foraggere, etc. – tipiche e diffuse nell'area in esame. Per quanto sopraesposto, l'insediamento e l'esercizio dell'impianto non interferisce negativamente con le finalità perseguite dalle disposizioni in materia di sostegno nel settore agricolo e rispetta le previsioni di cui al pto 16.4. delle LLGG del Dlgs 387/03 del 10 settembre 2010.

Non risulta siano state effettuate pregresse indagini ambientali e relative analisi chimiche fisiche sui terreni dei lotti fotovoltaici. Come già riportato, per quanto alla possibilità di inquinamento dei suoli, esse si stimano pari a quelle di altri terreni sottoposti a rotazione foraggere/grano della Sicilia centro-orientale.

Durante la fase di cantiere, il disturbo arrecato dalle usuali attività agricole è assimilabile ed a volte anche maggiore rispetto ad alcune attività di cantiere. Alcune operazioni effettuate da macchine agricole come il passaggio di un trattore da 150 cv durante una lavorazione profonda oppure il transito di una grossa mietitrebbia durante la raccolta del grano possono generare sollecitazioni o danni anche più importanti a flora e fauna rispetto alle usuali attività occorrenti per il montaggio di stringhe fotovoltaiche.

Per quanto concerne la visibilità dell'impianto, la piantumazione di filari di piante arboree adeguatamente collocate, possono essere risolutive per celare o mitigare la visione di questo manufatto (si rimanda alla Relazione Paesaggistica redatta).

Il presente impianto fotovoltaico, denominato "Capezzana" in quanto localizzato nell'omonima contrada in territorio di Ramacca, in virtù delle tesi esposte, risulta compatibile e rispetta le condizioni previste per la realizzazione dei FER nelle aree agricole.

DICHIARAZIONE SOSTITUTIVA DELL'ATTO DI NOTORIETÀ

(Art. 47 D.P.R. 28 dicembre 2000, n. 445)

Il sottoscritto PILMONTI CARMELO nato in CASTEL DI SUVA il
29-12-53 CF: PANLML53I29E091B domiciliato per la carica in
CASTEL DI SUVA VIA S.P. 25/42 in qualità di
proprietario/comproprietario del terreno sito nell'agro di Ramacca, censito catastalmente al foglio
n. 91/2 par.lla/e 25, 27, 35 / 70 consapevole delle sanzioni penali nel caso di
dichiarazioni non veritiere nonché di formazione o uso di atti falsi, richiamate dall'art. 76 del
D.P.R. 28/12/2000, n. 445

DICHIARA

che il terreno, ricadente nel Comune di Ramacca al foglio n. 91/2, particelle
25/27/35 / 70 nell'ultimo quinquennio non è stato interessato da produzioni di eccellenza
siciliana come di seguito elencate:

- produzioni D.O.C.;
- produzioni D.O.C.G.;
- produzioni D.O.P.;
- produzioni I.G.P.;
- produzioni S.T.G. e tradizionali.

Nel medesimo quinquennio, altresì il terreno non ha beneficiato di contribuzione erogate a
qualunque titolo per la produzione di eccellenza siciliana.

Si allega alla presente copia del documento d'identità, del dichiarante.

Data 28/07/23

Firma
Pilmonti Carmelo

Cognome **PIEMONTE**
Nome **CARMELO**
nato il **29/12/1953**
(atto n. **1 P I S A**)
a**CASTEL DI IUDICA** (.CT...)
Cittadinanza **ITALIANA**
Residenza **CASTEL DI IUDICA**
Via **STRADA PROVINCIALE 25/II, 42**
P. **PRIMO** =====
Stato civile **=====**
Professione **=====**
CONNOTATI E CONTRASSEGNI SALIENTI
Statura **M. 1.77**
Capelli **BRIZZOLATI**
Occhi **CASTANI**
Segni particolari **=====**
=====



Primo del titolare *Romeo Silvestro*

CASTEL DI IUDICA 12/10/2015

Indice destro
Indice sinistro

ORDINE DEL SINDACO
Romeo Silvestro

SCADE IL 29/12/2025



AV 6506259



1973-1984-1985

REPUBBLICA ITALIANA



COMUNE DI
CASTEL DI IUDICA
PROV. DI CATANIA

CARTA D'IDENTITA'

N° AV 6506259

DI

PIEMONTE CARMELO

DICHIARAZIONE SOSTITUTIVA DELL'ATTO DI NOTORIETÀ

(Art. 47 D.P.R. 28 dicembre 2000, n. 445)

Il sottoscritto BLAUCCATO CARRIELE nato in CATANIA il 28-01-1975 CF: BLNBRL75A29C351H domiciliato per la carica in GIARRE VIA SILVIO PELLICO 33 in qualità di proprietario/comproprietario del terreno sito nell'agro di Ramacca, censito catastalmente al foglio n. 90 par.lla/e 12-22-23 consapevole delle sanzioni penali nel caso di dichiarazioni non veritiere nonché di formazione o uso di atti falsi, richiamate dall'art. 76 del D.P.R. 28/12/2000, n. 445

DICHIARA

che il terreno, ricadente nel Comune di Ramacca al foglio n. 90, particelle 12-22-23 nell'ultimo quinquennio non è stato interessato da produzioni di eccellenza siciliana come di seguito elencate:

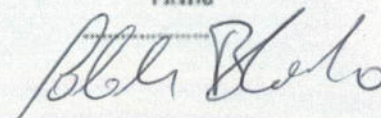
- produzioni biologiche;
- produzioni D.O.C.;
- produzioni D.O.C.G.;
- produzioni D.O.P.;
- produzioni I.G.P.;
- produzioni S.T.G. e tradizionali.

Nel medesimo quinquennio, altresì il terreno non ha beneficiato di contribuzione erogate a qualunque titolo per la produzione di eccellenza siciliana.

Si allega alla presente copia del documento d'identità, del dichiarante.

Data 02-08-2023

Firma





REPUBBLICA ITALIANA
MINISTERO DELL'INTERNO

CA81494CJ

CARTA DI IDENTITÀ / IDENTITY CARD

COMUNE DI / MUNICIPALITY

GIARRE

COGNOME / SURNAME

BLANCATO

NOME / NAME

GABRIELE

LUOGO E DATA DI NASCITA

PLACE AND DATE OF BIRTH

CATANIA (CT) 29.01.1975

SESSO

SEX

M

STATURA

HEIGHT

167

EMISSIONE / ISSUING

05.10.2018

FIRMA DEL TITOLARE

HOLDER'S SIGNATURE

G. Blancato

CITTADINANZA

NATIONALITY

ITA

SCADENZA / EXPIRY

29.01.2029



050509

DICHIARAZIONE SOSTITUTIVA DELL'ATTO DI NOTORIETÀ

(Art. 47 D.P.R. 28 dicembre 2000, n. 445)

Il sottoscritto ABATE AGATA nato in PATERNO il
04-02-1960 CF: BTAGTA60B446371K domiciliato per la carica in
PATERNO VIA SARDEGNA 25 in qualità di
proprietario/~~comproprietario~~ del terreno sito nell'agro di Ramacca, censito catastalmente al foglio
n. 89-92 par.lla/e 15-68-69-144 consapevole delle sanzioni penali nel caso di
dichiarazioni non veritiere nonché di formazione o uso di atti falsi, richiamate dall'art. 76 del
D.P.R. 28/12/2000, n. 445

DICHIARA

che il terreno, ricadente nel Comune di Ramacca al foglio n. 89-92, particelle
15-68-69-144 nell'ultimo quinquennio non è stato interessato da produzioni di eccellenza
siciliana come di seguito elencate:

- produzioni biologiche;
- produzioni D.O.C.;
- produzioni D.O.C.G.;
- produzioni D.O.P.;
- produzioni I.G.P.;
- produzioni S.T.G. e tradizionali.

Nel medesimo quinquennio, altresì il terreno non ha beneficiato di contribuzione erogate a
qualunque titolo per la produzione di eccellenza siciliana.

Si allega alla presente copia del documento d'identità, del dichiarante.

Data 22/09/2022

Firma
Abate Agata

DICHIARAZIONE SOSTITUTIVA DELL'ATTO DI NOTORIETÀ
(Art. 47 D.P.R. 28 dicembre 2000, n. 445)

Il sottoscritto ANTONINO BONACCORSO nato in CATANIA (CT) il 07/04/1966 CF: B.NC.NNN66D07C351T domiciliato per la carica in RAMACCA (CT) VIA G. SANTAGATI 84 in qualità di proprietario/comproprietario del terreno sito nell'agro di Ramacca, censito catastalmente al foglio n. 92 par.lla/e 886/591 pp. 3/4/5, 1/4/6 consapevole delle sanzioni penali nel caso di dichiarazioni non veritiere nonché di formazione o uso di atti falsi, richiamate dall'art. 76 del D.P.R. 28/12/2000, n. 445

DICHIARA


che il terreno, ricadente nel Comune di Ramacca al foglio n....., particelle nell'ultimo quinquennio non è stato interessato da produzioni di eccellenza siciliana come di seguito elencate:

- produzioni biologiche;
- produzioni D.O.C.;
- produzioni D.O.C.G.;
- produzioni D.O.P.;
- produzioni I.G.P.;
- produzioni S.T.G. e tradizionali.

Nel medesimo quinquennio, altresì il terreno non ha beneficiato di contribuzione erogate a qualunque titolo per la produzione di eccellenza siciliana.

Si allega alla presente copia del documento d'identità, del dichiarante.

Data 21/09/2022

Firma

BONACCORSO

DICHIARAZIONE SOSTITUTIVA DELL'ATTO DI NOTORIETÀ
(Art. 47 D.P.R. 28 dicembre 2000, n. 445)

Il sottoscritto PIEMONTE ANGELO nato in CASTEL DI IUDICA il
15/01/1950 CF: PMNNG150A15C091K domiciliato per la carica in
CASTEL DI IUDICA VIA ROMA, 8 in qualità di
proprietario/comproprietario del terreno sito nell'agro di Ramacca, censito catastalmente al foglio
n. 90 par.lla/e 69-87-70-5-64-65-66-67-83-11 consapevole delle sanzioni penali nel caso di
N 92 PAR.lla/e 83-84-85-117
dichiarazioni non veritiere nonché di formazione o uso di atti falsi, richiamate dall'art. 76 del
D.P.R. 28/12/2000, n. 445

DICHIARA

che il terreno, ricadente nel Comune di Ramacca al foglio n. 90, particelle 69-87-70-5-64-65-66-67-83-11
F.N. 92 PAR.lla/e 83-84-85-117 nell'ultimo quinquennio non è stato interessato da produzioni di eccellenza
83-11
siciliana come di seguito elencate:

- produzioni biologiche;
- produzioni D.O.C.;
- produzioni D.O.C.G.;
- produzioni D.O.P.;
- produzioni I.G.P.;
- produzioni S.T.G. e tradizionali.

Nel medesimo quinquennio, altresì il terreno non ha beneficiato di contribuzione erogate a
qualunque titolo per la produzione di eccellenza siciliana.

Si allega alla presente copia del documento d'identità, del dichiarante.

Data 22 SETTEMBRE 2022

Firma
Piemonte Angelo

PIEMONTE
Cognome.....
Nome **ANGELO**
nato il **15/01/1950**
(atto n. **3** P. **1** S. **A 1950**)
a **CASTEL DI IUDICA (CT)**
Cittadinanza **ITALIANA**
Residenza **Castel di Iudica**
Via **VIA ROMA 8**
Stato civile **---**
Professione **---**
CONNOTATI E CONTRASSEGNI SALIENTI
Statura **1.70 mt.**
Capelli **BIANCHI**
Occhi **CASTANI**
Segni particolari **NESSUNO**


Firma del titolare *Angelo Castani*
Castel di Iudica 27/03/2018
Imp. prot. **D'ORDINE DEL SINDACO**
indice anagrafo **Lepiscopo Vita**



SCADENZA 15/01/2029

AX1611451



REPUBBLICA ITALIANA



COMUNE DI
Castel di Iudica

CARTA D'IDENTITA'

N° AX 1611451

DI

PIEMONTE

ANGELO

DICHIARAZIONE SOSTITUTIVA DELL'ATTO DI NOTORIETÀ

(Art. 47 D.P.R. 28 dicembre 2000, n. 445)

Il sottoscritto PIERONTE ORAZIO nato in CASTEL DI IUDICA il
19/08/1956 CF: P.M. RZ056.M.19.POR.E domiciliato per la carica in
PASTEC DI IUDICA VIA CINQUEGRANA 19 in qualità di
proprietario/~~comproprietario~~ del terreno sito nell'agro di Ramacca, censito catastalmente al foglio
n. 90 par.lla/e 15-62-63-68-71-88-121 consapevole delle sanzioni penali nel caso di
dichiarazioni non veritiere nonché di formazione o uso di atti falsi, richiamate dall'art. 76 del
D.P.R. 28/12/2000, n. 445

DICHIARA

che il terreno, ricadente nel Comune di Ramacca al foglio n. 90, particelle 15-62-
63-68-71-88-121 nell'ultimo quinquennio non è stato interessato da produzioni di eccellenza
siciliana come di seguito elencate:

- produzioni biologiche;
- produzioni D.O.C.;
- produzioni D.O.C.G.;
- produzioni D.O.P.;
- produzioni I.G.P.;
- produzioni S.T.G. e tradizionali.

Nel medesimo quinquennio, altresì il terreno non ha beneficiato di contribuzione erogate a
qualunque titolo per la produzione di eccellenza siciliana.

Si allega alla presente copia del documento d'identità, del dichiarante.

Data 22/09/2022

Firma
Pierante Orazio

DICHIARAZIONE SOSTITUTIVA DELL'ATTO DI NOTORIETÀ

(Art. 47 D.P.R. 28 dicembre 2000, n. 445)

Il sottoscritto Piemonte Giuseppe nato in Castel di Indica il
7-12-1947 CP: PMNC-PP47707C0910 domiciliato per la carica in
..... VIA San Giuseppe in qualità di
proprietario/comproprietario del terreno sito nell'agro di Ramacca, censito catastalmente al foglio
n. 90 par.lla/e 52-84-4..... consapevole delle sanzioni penali nel caso di
dichiarazioni non veritiere nonché di formazione o uso di atti falsi, richiamate dall'art. 76 del
D.P.R. 28/12/2000, n. 445

DICHIARA

che il terreno, ricadente nel Comune di Ramacca al foglio n. 90..... particelle

52-84-4..... nell'ultimo quinquennio non è stato interessato da produzioni di eccellenza
siciliana come di seguito elencate:

- produzioni biologiche;
- produzioni D.O.C.;
- produzioni D.O.C.G.;
- produzioni D.O.P.;
- produzioni I.G.P.;
- produzioni S.T.G. e tradizionali.

Nel medesimo quinquennio, altresì il terreno non ha beneficiato di contribuzione erogate a
qualunque titolo per la produzione di eccellenza siciliana.

Si allega alla presente copia del documento d'identità, del dichiarante.

Data 25-7-2023

Firma

Piemonte Giuseppe

Cognome **PIDMONTE**
Nome **GIUSEPPE**
nato il **07/12/1947**
anni **74** **I** **A**
Comune **CASTEL DI IUDICA (CT)**
Cittadinanza **ITALIANA**
Residenza **CASTEL DI IUDICA**
Via **S. GIUSEPPE N.5.**
Stato civile **MARITTO**
Professione **PIÙ**

CONGIUNTI E CONFRATELLI SALENTI
Stato **N. 1.75**
Capelli **BIANCHI**
Occhi **AZZURRI**
Segni particolari **----**



Firma del titolare *Giuseppe Pidmonte*
CASTEL DI IUDICA a **17 MAR. 2014**


ESPRESSO DAL SIG.
SERVIZIO STATO
[Empty box for stamp]

Handwritten signature
[Circular stamp]

SCARE TL. 09/12/2004



AT 8669552



REPUBBLICA ITALIANA



COMUNE DI

CAPPELLO LUDICA

PROV. DI CATANIA

CARTA D'IDENTITA'

N° AT 8669552

DI

PERMONTE GIUSEPPE

AGEA - FASCICOLO AZIENDALE
ATTO DI ISCRIZIONE / ATTO DI AGGIORNAMENTO
VALIDAZIONE DATI

Copia



30361483388

(D.M. 12 gennaio 2015 "Semplificazione")

Protocollo : AGEA.CAA6271.2023.0000137

Mandato : CAA CAF AGR - CATANIA - 222

Data sottoscrizione del mandato : 30/11/2016

ATTI ANAGRAFICI E AZIENDALI

CUAA :	PMNGPP47T07C0910	Attività (codici ATECO):	01-23-00 COLTIVAZIONE DI AGRUMI
Partita IVA :	01046530877		
Denominazione :	PIEMONTE GIUSEPPE		
Forma giuridica:	DITTA INDIVIDUALE		
Titolare o Rappresentante legale:	PMNGPP47T07C0910 - PIEMONTE GIUSEPPE		
Data di nascita :	07/12/1947	Comune di nascita :	CASTEL DI IUDICA
		Prov :	CT

RECAPITO (efficace per tutti i procedimenti amministrativi con l'AGEA):

Indirizzo : VIA S GIUSEPPE 95040 CASTEL DI IUDICA (CT)
PEC: giuseppe.piemonte@pec.agritel.it
Mail:
Telefono: 095664407

Numero Registro (RI) :		Data iscrizione registro:	
Sezione (ordinaria e speciale) e qualifica:			
Numero REA	CT 133551		
Attività agricola (codice e descrizione):	01-23-00 COLTIVAZIONE DI AGRUMI		
Data inizio	30/03/2012		
Matricola INPS :		Data iscrizione INPS:	21/01/2022

Comune Sez. Fog. Part. Sub. del suolo (occupazione, destinazione, e varietà)
 SIC. ZPS ZVN PSR, specifiche regionali (aree A-B-C-D) Svanaggiolate o Zone Montane Tematismi Regionali Colt. Bloi. Produzione integrata Terreno percorso da incendi Terreno confisc. Data Inizio Vincolo Data Fine Vincolo Origine (atto amministrativo o normativo)

Comune	Sez.	Fog.	Part.	Sub.	del suolo (occupazione, destinazione, e varietà)	SIC. ZPS ZVN	PSR, specifiche regionali (aree A-B-C-D)	Svanaggiolate o Zone Montane	Tematismi Regionali	Colt. Bloi.	Produzione integrata	Terreno percorso da incendi	Terreno confisc.	Data Inizio Vincolo	Data Fine Vincolo	Origine (atto amministrativo o normativo)
CASTEL DI IUDICA	45	00140				ZVN: NO	D	PRESENZA								
CASTEL DI IUDICA	47	00121				ZVN: NO	D	PRESENZA								
CASTEL DI IUDICA	47	00122				ZVN: NO	D	PRESENZA								
PALAGONIA	10	00279				ZVN: SI	D	ASSENZA								
PALAGONIA	10	00440				ZVN: SI	D	ASSENZA								
PALAGONIA	10	00441				ZVN: SI	D	ASSENZA								
PALAGONIA	10	00442				ZVN: SI	D	ASSENZA								
PALAGONIA	10	00459				ZVN: SI	D	ASSENZA								
PALAGONIA	10	00497				ZVN: SI	D	ASSENZA								
PALAGONIA	10	00665				ZVN: SI	D	ASSENZA								
PALAGONIA	10	00666				ZVN: SI	D	ASSENZA								
PALAGONIA	10	01451				ZVN: SI	D	ASSENZA								
PALAGONIA	10	01453				ZVN: SI	D	ASSENZA								
RAMACCA	67	00014				ZVN: NO	D	ASSENZA								

Elenco delle particelle catastali

Forma di conduzione e n. protocollo

Proprietario

SEZ FOG PART SUB

Cond. Parz.

Data Iniz. Cond.

Data Catastale (Ha,Aa,Ca)

Sup. grafica (Ha,Aa,Ca)

Sup. condotta (Ha,Aa,Ca)

COMUNE

COMUNE	SEZ	FOG	PART	SUB	Forma di conduzione e n. protocollo	Proprietario	Cond. Parz.	Data Iniz. Cond.	Data Catastale (Ha,Aa,Ca)	Sup. grafica (Ha,Aa,Ca)	Sup. condotta (Ha,Aa,Ca)
6) CASTEL DI IUDICA	45	00140			PROPRIETA' AGEA.CAA2155.2010.0000019	PIEMONTE GIUSEPPE	SI	11/11/2016	01,65,60	01,65,41	01,65,40
7) CASTEL DI IUDICA	47	00121			PROPRIETA' AGEA.CAA2155.2010.0000020	PIEMONTE GIUSEPPE	SI	10/05/2001	00,24,90	00,26,96	00,26,96
8) CASTEL DI IUDICA	47	00122			PROPRIETA' AGEA.CAA2155.2010.0000020	PIEMONTE GIUSEPPE	SI	11/11/2016	00,61,01	00,60,90	00,60,89
9) PALAGONIA	10	00279			PROPRIETA' AGEA.CAA2155.2010.0000021	PIEMONTE GIUSEPPE	SI	09/01/1977	00,64,80	00,66,16	00,66,16
10) PALAGONIA	10	00440			PROPRIETA' AGEA.CAA2155.2010.0000021	PIEMONTE GIUSEPPE	SI	11/11/2016	01,55,00	01,54,77	01,54,76
11) PALAGONIA	10	00441			PROPRIETA' AGEA.CAA2155.2010.0000021	PIEMONTE GIUSEPPE	SI	09/01/1977	00,39,60	00,38,80	00,38,80
12) PALAGONIA	10	00442			PROPRIETA' AGEA.CAA2155.2010.0000021	PIEMONTE GIUSEPPE	SI	09/01/1977	00,71,50	00,70,05	00,70,05
13) PALAGONIA	10	00459			PROPRIETA' AGEA.CAA2155.2010.0000021	PIEMONTE GIUSEPPE	SI	09/01/1977	00,83,10	00,80,22	00,80,22
14) PALAGONIA	10	00497			PROPRIETA' AGEA.CAA2155.2010.0000022	PIEMONTE GIUSEPPE	SI	04/06/2007	00,70,60	00,67,77	00,67,76
15) PALAGONIA	10	00665			PROPRIETA' AGEA.CAA2155.2010.0000022	PIEMONTE GIUSEPPE	SI	18/05/1982	00,32,03	00,26,10	00,26,10
16) PALAGONIA	10	00666			PROPRIETA' AGEA.CAA2155.2010.0000022	PIEMONTE GIUSEPPE	SI	18/05/1982	00,32,02	00,23,73	00,23,73
17) PALAGONIA	10	01451			PROPRIETA' AGEA.CAA2155.2010.0000021	PIEMONTE GIUSEPPE	NO	11/11/2016	01,03,75	01,02,84	01,02,83
18) PALAGONIA	10	01453			PROPRIETA' AGEA.CAA2155.2010.0000022	PIEMONTE GIUSEPPE	SI	11/11/2016	01,07,82	01,05,57	01,05,53
19) RAMACCA	67	00014			AFFITTO AGEA.CAA6271.2022.00000372	PIEMONTE ANTONINO	SI	10/03/2022	03,64,04	03,65,13	03,65,13
20) RAMACCA	67	00017			AFFITTO AGEA.CAA6271.2022.00000372	PIEMONTE ANTONINO	SI	10/03/2022	02,99,10	03,01,57	03,01,57
21) RAMACCA	67	00028			AFFITTO AGEA.CAA6271.2022.00000372	PIEMONTE ANTONINO	SI	10/03/2022	01,04,50	01,04,96	01,04,96
22) RAMACCA	67	00041			AFFITTO AGEA.CAA6271.2022.00000372	PIEMONTE ANTONINO	SI	10/03/2022	03,40,60	03,37,69	03,37,69
23) RAMACCA	67	00042			AFFITTO AGEA.CAA6271.2022.00000372	PIEMONTE ANTONINO	SI	10/03/2022	02,07,20	02,05,94	02,05,94
24) RAMACCA	67	00043			AFFITTO AGEA.CAA6271.2022.00000372	PIEMONTE ANTONINO	SI	10/03/2022	00,78,00	00,77,63	00,77,63
25) RAMACCA	90	00004			PROPRIETA' AGEA.CAA2155.2010.0000018	PIEMONTE GIUSEPPE	NO	01/08/1990	03,36,50	03,24,27	03,24,27
26) RAMACCA	90	00052			PROPRIETA' AGEA.CAA2155.2010.0000018	PIEMONTE GIUSEPPE	NO	01/08/1990	05,04,50	04,93,69	04,93,68
27) RAMACCA	90	00084			PROPRIETA' AGEA.CAA2155.2010.0000018	PIEMONTE GIUSEPPE	SI	11/11/2016	02,79,82	02,71,27	02,71,27

COMUNE	SEZ	FOG	PART	SUB	Conduzione	Data inizio	Data fine	Sup. (mq)	Sup. Coperta (mq)	Sup. Scoperta (mq)	Vol. (mc)	N° Posti
5) PALAGONIA	10		00440		PROPRIETA'	11/11/2016		405				
6) PALAGONIA	10		00441		PROPRIETA'	09/01/1977		51				
7) PALAGONIA	10		00442		PROPRIETA'	09/01/1977		33				
8) PALAGONIA	10		00459		PROPRIETA'	09/01/1977		2				
9) PALAGONIA	10		00459		PROPRIETA'	09/01/1977		76				
10) PALAGONIA	10		00459		PROPRIETA'	09/01/1977		41				
11) PALAGONIA	10		00497		PROPRIETA'	04/06/2007		33				
12) PALAGONIA	10		00665		PROPRIETA'	18/05/1982		56				
13) PALAGONIA	10		00666		PROPRIETA'	18/05/1982		63				
14) PALAGONIA	10		01451		PROPRIETA'	11/11/2016		1189				
15) PALAGONIA	10		01452		PROPRIETA'	17/04/2013		85				
16) PALAGONIA	10		01453		PROPRIETA'	11/11/2016		841				
17) PALAGONIA	10		01454		PROPRIETA'	17/04/2013		58				
18) RAMACCA	67		00014		AFFITTO	10/03/2022	31/12/2037	483				
19) RAMACCA	67		00017		AFFITTO	10/03/2022	31/12/2037	12				
20) RAMACCA	90		00052		PROPRIETA'	01/08/1990		186				
21) RAMACCA	92		00092		PROPRIETA'	11/11/2021		882				
22) RAMACCA	97		00575		COMODATO	14/05/2020	31/12/2025	21				

MEZZI DI PRODUZIONE

Tipologia mezzo	Modello	Telaio	Motore	Targa	Rimorchio	Carburante	Immatricolazione	Trazione	Forma di possesso	Data inizio	Data Fine
1) FALCIA-CONDIZIONA-ANDANATRICE	DUPLEX	19597	BCJ		Peso complessivo (q.li): 0 - Tara (q.li): 0	No carburante	ITALIANA	Fisso	Proprietario	01/01/1990	
2) TRATTRICE	AGRIFULL	313237	FIAT	CT8117	Peso complessivo (q.li): 0 - Tara (q.li): 0	Gasolio	ITALIANA	Cingoli	Proprietario	01/01/1980	
3) ALTRE MACCHINE	ARATRO	103565	VIVIANI		Peso complessivo (q.li): 0 - Tara (q.li): 0	No carburante	ITALIANA	Fisso	Proprietario	01/01/2000	
4) ALTRE MACCHINE	FRESA	1-341-1	CELLI		Peso complessivo (q.li): 0 - Tara (q.li): 0	No carburante	ITALIANA	Fisso	Proprietario	01/01/1983	
5) TRATTRICE	21 DT	1432	LANDINI	EN 09608	Peso complessivo (q.li): 0 - Tara (q.li): 0	Gasolio	ITALIANA	Ruote	Proprietario	01/01/1983	
6) ATOMIZZATORE - NEBULIZZATORE	NR	17000773	OMA		Peso complessivo (q.li): 0 - Tara (q.li): 0	No carburante	ITALIANA	Fisso	Proprietario	01/01/1983	
7) RIMORCHIO DI PESO COMPL. SUP.	MG60R	1432	MENGI		Peso complessivo (q.li): 0 - Tara (q.li): 0	No carburante	ITALIANA	Ruote	Proprietario	01/01/2000	
8) ATOMIZZATORE - NEBULIZZATORE	N FULL SPRAY	8220	UNIGREE		Peso complessivo (q.li): 0 - Tara (q.li): 0	No carburante	ITALIANA	Fisso	Proprietario	01/01/1983	

Sezione dati	Tipologia documento	N. Protocollo	Data sottoscrizione	Data decorrenza	Data scadenza
5) PROPRIETA'	ATTO DI PROPRIETA' IN Originale O COPIA AUTENTICATA	AGEA.CAA2155.2010.0000020		10/05/2001	
6) PROPRIETA'	ATTO DI PROPRIETA' IN Originale O COPIA AUTENTICATA	AGEA.CAA2155.2010.0000021		09/01/1977	
7) PROPRIETA'	ATTO DI PROPRIETA' IN Originale O COPIA AUTENTICATA	AGEA.CAA2155.2010.0000022		18/05/1982	
8) PROPRIETA'	ATTO DI PROPRIETA' IN Originale O COPIA AUTENTICATA	AGEA.CAA2155.2010.0000018		01/08/1990	
9) PROPRIETA'	ATTO DI PROPRIETA' IN Originale O COPIA AUTENTICATA	AGEA.CAA2155.2010.0000017		01/02/1990	
10) COMODATO	CONTRATTO DI COMODATO	AGEA.CAA6271.2020.0000775	14/05/2020	14/05/2020	31/12/2025
11) AFFITTO	CONTRATTO DI AFFITTO	AGEA.CAA6271.2022.0000372	10/03/2022	10/03/2022	31/12/2037

COORDINATE BANCARIE	Nazione	Istituto	Agenzia	Data Registrazione
1) IT83P050348392000000000128	ITALIA (AREA S.E.P.A.)	BANCO BPM S.P.A.	CASTEL DI IUDICA VIA ROMA, 2 CASTEL DI IUDICA	08/11/2016

Il sottoscritto dichiara che:

- i codici IBAN riportati sono intestati all'azienda / produttore titolare del fascicolo aziendale,
- i codici IBAN indicati identificano il rapporto corrispondente con il proprio istituto di credito e saranno utilizzati per i pagamenti degli aiuti / premi da parte dell'Organismo pagatore AGEA.

Il sottoscritto dichiara altresì di essere a conoscenza che l'Organismo Pagatore AGEA riterrà correttamente eseguiti i pagamenti effettuati utilizzando i codici IBAN sopra riepilogati (direttiva 2007/64/CE del 13/11/2007, applicata in Italia con L. n. 88/2009 e con D.Lgs. n. 11 del 27/01/2010).

Firma del produttore o del legale rappresentante

CONSISTENZA TERRITORIALE AZIENDALE AL 15/05/2023 E ALLA DATA DI SOTTOSCRIZIONE DELLA PRESENTE SCHEDA	
Riepilogo della consistenza terreni	N. Particelle
1) PROPRIETA'	21
2) AFFITTO	6
3) ALTRA FORMA	2
Totale azienda	29
Superficie Totale (Ha,Aa,Ca)	
	32,16,97
	13,92,92
	07,22,56
	53,32,45

IT0118SIC269BS305V	
IT0118SIC269BS319E	
IT0119SIC269AZ090V	
IT0119SIC269AZ101K	
IT0119SIC269AZ103R	
IT01/PMNGPP47T07C091O/AAA02	07,37,39
IT0118SIC269BS302N	
IT0118SIC269BS308B	
IT0118SIC269BS314S	
IT0118SIC269BS318C	
IT0118SIC269BS320L	
IT0119SIC269AZ092Z	
IT0119SIC269AZ093B	
IT0119SIC269AZ094D	
IT0119SIC269AZ096J	
IT0119SIC269AZ099P	
IT01/PMNGPP47T07C091O/AAA03	00,26,96
IT0118SIC269BS306X	
IT01/PMNGPP47T07C091O/AAA04	00,60,90
IT0118SIC269BS310K	
IT0119SIC269AZ105X	
IT01/PMNGPP47T07C091O/AAA06	07,64,96
IT0120SIC269FH263S	
IT0120SIC269FH264U	
IT01/PMNGPP47T07C091O/AAA07	03,24,26
IT0118SIC269BS299K	
IT0119SIC269AG685B	
IT0119SIC269AZ097L	
IT01/PMNGPP47T07C091O/AAA11	13,92,92
IT0118SIC269BS295C	
IT0118SIC269BS301I	
IT0118SIC269BS303P	
IT0118SIC269BS309D	

. 870-ORZO	01,05,58		
113-SUPERFICIE DISPONIBILE PER LA COLTIVAZIONE MA TENUTA A RIPOSO			
666-SEMINATIVO			
. 214-SUPERFICI AGRICOLE RITIRATE DALLA PRODUZIONE	00,03,46	00,03,46	
121-COLTURE FUORI AVVICENDAMENTO CHE OCCUPANO IL TERRENO PER ALMENO CINQUE ANNI E FORNISCONO RACCOLTI RIPETUTI: COLTURE ARBOREE	00,03,46		
651-COLTIVAZIONI ARBOREE SPECIALIZZATE			
. 201-ARANCIO	06,94,87	06,94,87	
. 420-OLIVO	06,94,09		
1311-PRATI PERMANENTI CESPUGLIATI, ARBORATI E/O CON ROCCIA AFFIORANTE SENZA TARA	00,00,78		
638-PASCOLO SENZA TARA	00,53,32	00,53,32	
. 065-PASCOLO POLIFITA	00,53,32		
230-USO DIVERSO DALL'AGRICOLO O FORESTALE			
660-MANUFATTI			
. MANUFATTO NON DETTAGLIATO	00,97,75		
690-ACQUE	00,97,75		
. 156-USO NON AGRICOLO - ALTRO	01,32,22	01,32,22	
770-AREA NON PASCOLABILE	01,32,22		
. 770-USO NON AGRICOLO - AREE NON COLTIVABILI	00,53,85	00,53,85	
780-TARE	00,53,85		
. 780-USO NON AGRICOLO - TARE	00,03,80	00,03,80	
300-ELEMENTI DEL TERRITORIO STABILI	00,03,80		
690-ACQUE			
. 784-MACERI, STAGNI E LAGHETTI	00,19,28	00,19,28	
. 786-FOSSATI E CANALI	00,17,09		
780-TARE	00,02,19		
. 785-GRUPPI DI ALBERI E BOSCHETTI	00,18,40	00,18,40	
	00,18,40		
Totale azienda	53,32,48	52,34,73	0
Di cui totale superficie non mantenuta	00,00,00	00,00,00	

PIANO DI COLTIVAZIONE - APEZZAMENTI CULTURALI (art. 9 DM 12 gennaio 2015, n. 162)

(*) I criteri di mantenimento sono descritti secondo la codifica riportata nelle circolari AGEA ACIU.2015.141 del 20 MARZO 2015 e ACIU.2015.343 del 23 LUGLIO 2015.

- 1 = PASCOLAMENTO CON ANIMALI PROPRI
- 2 = PASCOLAMENTO CON ANIMALI DI TERZI
- 3 = SFALCIO MANUALE
- 4 = SFALCIO MECCANIZZATO
- 5 = PRATICHE CULTURALI VOLTE AL MIGLIORAMENTO
- 6 = PASCOLAMENTO A CADENZA BIENNALE
- 7 = PASCOLAMENTO E SFALCIO
- 8 = NESSUNA PRATICA
- 9 = PRATICA ORDINARIA
- 10 = PRATICA STABILITA' NELL'AMBITO DELLE MISURE DI CONSERVAZIONE O DEI PIANI DI GESTIONE PRESCRITTI DAGLI ENTI GESTORI DEI SITI DI IMPORTANZA COMUNITARIA (SIC) E DELLE ZONE DI PROTEZIONE SPECIALE (ZPS).

ISOLA	Appezamento	Occupazione del suolo - Destinazione d'uso -			Impianto arboreo: Anno di impianto Allevamento Sesto Numero di piante	Supe. coltivata (Ha;Aa,Ca)	Data Coltivazione		Semina: Epoca		Potenzialità irrigua	Presenza strutture aziendali	Quota (m. s.l.m.)
		Uso - Qualità - Varietà	Uso - Qualità - Varietà	Uso - Qualità - Varietà			Data Inizio Coltivazione	Data Fine Coltivazione	Colt. Princ.	Rotaz. Colt.			
14)	IT01/PMNGPP47T07C091O/AAA02	201 = ARANCIO	1345078664	000 000 000 000		00,37,43	11/11/2022	10/11/2023		NO	9		
15)	IT01/PMNGPP47T07C091O/AAA02	201 = ARANCIO	1345078666	000 000 000 000		00,89,72	11/11/2022	10/11/2023		NO	9		
16)	IT01/PMNGPP47T07C091O/AAA02	201 = ARANCIO	1345078668	000 000 000 000		00,85,15	11/11/2022	10/11/2023		NO	9		
17)	IT01/PMNGPP47T07C091O/AAA02	201 = ARANCIO	1345078670	000 000 000 000		01,47,92	11/11/2022	10/11/2023		NO	9		
18)	IT01/PMNGPP47T07C091O/AAA02	201 = ARANCIO	1345078672	000 000 000 000		00,00,03	11/11/2022	10/11/2023		NO	9		
19)	IT01/PMNGPP47T07C091O/AAA02	201 = ARANCIO	1345078674	000 000 000 000		00,54,00	11/11/2022	10/11/2023		NO	9		
20)	IT01/PMNGPP47T07C091O/AAA02	201 = ARANCIO	1345078676	000 000 000 000		00,48,65	11/11/2022	10/11/2023		NO	9		
21)	IT01/PMNGPP47T07C091O/AAA02	201 = ARANCIO	1345078678	000 000 000 000		00,00,50	11/11/2022	10/11/2023		NO	9		
22)	IT01/PMNGPP47T07C091O/AAA02	660 = MANUFATTI	1345078680	000 000 000 000		00,00,76	11/11/2022	10/11/2023		NO	9		
23)	IT01/PMNGPP47T07C091O/AAA02	660 = MANUFATTI	1345078682	000 000 000 000		00,00,41	11/11/2022	10/11/2023		NO	9		
24)	IT01/PMNGPP47T07C091O/AAA02	660 = MANUFATTI	1345078684	000 000 000 000		00,02,80	11/11/2022	10/11/2023		NO	9		
25)	IT01/PMNGPP47T07C091O/AAA02	660 = MANUFATTI	1345078686	000 000 000 000		00,27,80	11/11/2022	10/11/2023		NO	9		
26)	IT01/PMNGPP47T07C091O/AAA02	660 = MANUFATTI	1345078688	000 000 000 000		00,00,33	11/11/2022	10/11/2023		NO	9		

ISCLA	Appezamento	Occupazione del suolo - Destinazione d'uso - Uso - Qualità - Varietà	Impianto arboreo: Anno di impianto Allevamento Sesto Numero di piante	Supe. coltivata (Ha.Aa.Ca)	Data		Semina: Epoca Tipo		Potenzialità irrigua Tipologia impianto di irrigazione	Presenza strutture aziendali (1) Criterio di mantenimento delle superfici	Quota (m.s.l.m.)	Pendenza (%)
					Inizio Coltivazione	Fine Coltivazione	Coll. Princ.	Rotaz. Coll.				
40)	IT01/PMNGPP47T07C091O/AAA11	156 = USO NON AGRICOLO - ALTRO 000 000 000 000		00,24,04	11/11/2022	10/11/2023		NO				
41)	IT01/PMNGPP47T07C091O/AAA11	156 = USO NON AGRICOLO - ALTRO 000 000 000 000		00,08,03	11/11/2022	10/11/2023		NO				
42)	IT01/PMNGPP47T07C091O/AAA11	770 = USO NON AGRICOLO - AREE NON COLTIVABILI 000 000 000 000		00,11,13	11/11/2022	10/11/2023		NO				
43)	IT01/PMNGPP47T07C091O/AAA11	544 = CECE 011 = FAVE, SEMI, GRANELLA 000 000 000		00,10,92	11/11/2022	10/11/2023		NO	TRADIZIONALE	9		
44)	IT01/PMNGPP47T07C091O/AAA11	770 = USO NON AGRICOLO - AREE NON COLTIVABILI 000 000 000 000		00,06,85	11/11/2022	10/11/2023		NO				
45)	IT01/PMNGPP47T07C091O/AAA11	860 = MANUFATTI 000 000 000 000		00,04,83	11/11/2022	10/11/2023		NO				
46)	IT01/PMNGPP47T07C091O/AAA11	156 = USO NON AGRICOLO - ALTRO 000 000 000 000		00,04,33	11/11/2022	10/11/2023		NO				
47)	IT01/PMNGPP47T07C091O/AAA11	770 = USO NON AGRICOLO - AREE NON COLTIVABILI 000 000 000 000		00,03,09	11/11/2022	10/11/2023		NO				
48)	IT01/PMNGPP47T07C091O/AAA11	780 = USO NON AGRICOLO - TARE 000 000 000 000		00,02,62	11/11/2022	10/11/2023		NO				
49)	IT01/PMNGPP47T07C091O/AAA11	786 = FOSSATI E CANALI 000 000 000 000		00,02,19	11/11/2022	10/11/2023		NO				
50)	IT01/PMNGPP47T07C091O/AAA11	780 = USO NON AGRICOLO - TARE 000 000 000 000		00,01,16	11/11/2022	10/11/2023		NO				
51)	IT01/PMNGPP47T07C091O/AAA11	156 = USO NON AGRICOLO - ALTRO 000 000 000 000		00,01,17	11/11/2022	10/11/2023		NO				
52)	IT01/PMNGPP47T07C091O/AAA11	544 = CECE 011 = FAVE, SEMI, GRANELLA 000 000 000		00,00,70	11/11/2022	10/11/2023		NO	TRADIZIONALE	9		

ISOLA	Appezamento	Occupazione del suolo - Destinazione d'uso -		Impianto arboreo: Anno di impianto, Allevamento Sesto, Numero di piante	Supe. coltivata (Ha,Aa,Ca)	Data Inizio Coltivazioni		Semina: Epoca Tipo		Potenzialità irrigua	Presenza strutture aziendali	Quota (m. s.l.m.)
		Uso - Qualità - Varietà	Uso - Qualità - Varietà			Data Fine Coltivazioni	Data Fine Coltivazioni	Colt. Princ.	Rotaz. Colt.			
66)	IT01PMNGPP47T07C0910/AAA10	1345078712	156 = USO NON AGRICOLO - ALTRO 000 000 000 000		00,49,00	11/11/2022	11/11/2022		NO			
67)	IT01PMNGPP47T07C0910/AAA10	1345078714	201 = ARANCIO 000 000 000 000		00,09,36	11/11/2022	11/11/2022		NO		9	
68)	IT01PMNGPP47T07C0910/AAA10	1345078716	002 = GRANO (FRUMENTO) DURO 011 = FAVE, SEMI, GRANELLA 000 000 000		00,07,74	11/11/2022	11/11/2022		NO	TRADIZIONALE	9	
69)	IT01PMNGPP47T07C0910/AAA10	1345078718	680 = MANUFATTI 000 000 000 000		00,00,21	11/11/2022	11/11/2022		NO			

PIANO DI COLTIVAZIONE - PARTICELLE CATASTALI (art. 9 DM 12 gennaio 2015, n. 162)

(*) I criteri di mantenimento sono descritti secondo la codifica riportata nelle circolari AGEA ACIU.2015.141 del 20 MARZO 2015 e ACIU.2015.343 del 23 LUGLIO 2015:

- 1 = PASCOLAMENTO CON ANIMALI PROPRI
- 2 = PASCOLAMENTO CON ANIMALI DI TERZI
- 3 = SFALCIO MANUALE
- 4 = SFALCIO MECCANIZZATO
- 5 = PRATICHE CULTURALI VOLTE AL MIGLIORAMENTO
- 6 = SFALCIO CON CADENZA BIENNALE
- 7 = PASCOLAMENTO E SFALCIO
- 8 = NESSUNA PRATICA
- 9 = PRATICA ORIGINARIA
- 10 = PRATICA STABILITA' NELL'AMBITO DELLE MISURE DI CONSERVAZIONE O DEI PIANI DI GESTIONE PRESCRITTI DAGLI ENTI GESTORI DEI SITI DI IMPORTANZA COMUNITARIA (SIC) E DELLE ZONE DI PROTEZIONE SPECIALE (ZPS).

ISOLA	Comune	Sez.	Fog.	Occupazione del suolo - Destinazione d'uso -		Impianto arboreo: Anno di impianto, Allevamento Sesto, Numero di piante	Supe. coltivata (Ha,Aa,Ca)	Data Inizio Coltivazioni		Semina: Epoca Tipo		Potenzialità irrigua	Presenza strutture aziendali	Quota (m. s.l.m.)
				Uso - Qualità - Varietà	Uso - Qualità - Varietà			Data Fine Coltivazioni	Data Fine Coltivazioni	Colt. Princ.	Rotaz. Colt.			
1)	CASTEL DI IUDICA	00035	45	420 = OLIVO 000 000 000 000			00,00,78	11/11/2022	11/11/2022		NO	N.D.		4
2)	CASTEL DI IUDICA	00035	45	870 = ORZO 011 = FAVE, SEMI, GRANELLA 000 000 000			00,01,52	10/11/2023	10/11/2023	SI	Seminativo	NO	9	4
3)	CASTEL DI IUDICA	00035	45	870 = ORZO 011 = FAVE, SEMI, GRANELLA 000 000 000			00,83,36	11/11/2022	11/11/2022		NO		9	4
4)	CASTEL DI IUDICA	00035	45	156 = USO NON AGRICOLO - ALTRO 000 000 000 000			00,13,18				NO	N.D.		4
5)	CASTEL DI IUDICA	00035	45	785 = GRUPPI DI ALBERI E BOSCHETTI 000 000 000 000			00,18,40				NO	N.D.		4
6)	CASTEL DI IUDICA	00035	45	870 = ORZO 011 = FAVE, SEMI, GRANELLA 000 000 000			00,20,70	11/11/2022	11/11/2022	SI	Seminativo	NO	9	3

ISOLA	Comune	Sez.	Fog.	Occupazione del suolo - Destinazione d'uso - Uso - Qualità - Varietà		Impianto arboreo: Anno di Impianto / Allevamento Sesto / Numero di piante	Supe. coltivata (Ha, Aa, Ca)	Data Inizio Coltivazioni Data Fine Coltivazioni	Semina: Epoca Tipo		Potenzialità irrigua Tipologia impianto di irrigazione	Presenza strutture aziendali (*) Criterio di mantenimento delle superfici	Quota (m.s.l.m.)	Pendenza (%)
				Part.	Sub.				Coit. Princ.	Rotaz. Coit.				
20)	IT01PMNGPP47T07C0910AAA02	PALAGONIA	10	000	201 = ARANCIO		00,64,00		NO	N.D.	NO	9	2	
21)	IT01PMNGPP47T07C0910AAA02	PALAGONIA	10	000	214 = SUPERFICI AGRICOLE RITIRATE DALLA PRODUZIONE 048 = TERRENO COPERTO DA VEGETAZIONE SPONTANEA 032 = INTERVENTI DI RIPRISTINO DI HABITAT O BIOTOP		00,03,44	11/11/2022	NO	N.D.	NO	9	2	
22)	IT01PMNGPP47T07C0910AAA02	PALAGONIA	10	000	201 = ARANCIO		00,25,54		NO	N.D.	NO	9	1	
23)	IT01PMNGPP47T07C0910AAA02	PALAGONIA	10	000	201 = ARANCIO		00,23,10		NO	N.D.	NO	9	1	
24)	IT01PMNGPP47T07C0910AAA02	PALAGONIA	10	000	201 = ARANCIO		00,39,80		NO	N.D.	NO	9	1	
25)	IT01PMNGPP47T07C0910AAA02	PALAGONIA	10	000	201 = ARANCIO		00,51,13		NO	N.D.	NO	9	1	
26)	IT01PMNGPP47T07C0910AAA02	PALAGONIA	10	000	784 = MACERI, STAGNI E LAGHETTI		00,00,01		NO	N.D.	NO	9	1	
27)	IT01PMNGPP47T07C0910AAA02	PALAGONIA	10	000	201 = ARANCIO		00,80,88		NO	N.D.	NO	9	1	
28)	IT01PMNGPP47T07C0910AAA02	PALAGONIA	10	000	214 = SUPERFICI AGRICOLE RITIRATE DALLA PRODUZIONE 048 = TERRENO COPERTO DA VEGETAZIONE SPONTANEA 032 = INTERVENTI DI RIPRISTINO DI HABITAT O BIOTOP		00,00,02	11/11/2022	NO	N.D.	NO	9	1	
29)	IT01PMNGPP47T07C0910AAA02	PALAGONIA	10	000	784 = MACERI, STAGNI E LAGHETTI		00,16,22		NO	N.D.	NO	9	1	
30)	IT01PMNGPP47T07C0910AAA11	RAMACCA	67	000	544 = CECE 011 = FAVE, SEMI, GRANELLA		00,00,02	11/11/2022	NO	N.D.	NO	9	2	
31)	IT01PMNGPP47T07C0910AAA11	RAMACCA	67	000	544 = CECE 011 = FAVE, SEMI, GRANELLA		00,00,70	11/11/2022	NO	N.D.	NO	9	2	
32)	IT01PMNGPP47T07C0910AAA11	RAMACCA	67	000	544 = CECE 011 = FAVE, SEMI, GRANELLA		00,39,59	11/11/2022	NO	N.D.	NO	9	2	

ISOLA	Comune	Sez.	Fog.	Occupazione del suolo -		Impianto arboreo:	Superficie coltivata (Ha,Al,Ca)	Data inizio coltivazione	Semina:	Potenzialità irrigua	Presenza strutture aziendali	Quota (m. s.l.m.)	
				Destinazione d'uso -	Qualità -								Anno di impianto
Part.	Sub.	000	000	000	000	000	000	000	000	000	000	000	
46)	RAMACCA	00028	67	544 = CECE 011 = FAVE, SEMI, GRANELLA	156 = USO NON AGRICOLO - ALTRO		00,97,23	10/11/2023	SI	Semiativo	NO	9	3
47)	RAMACCA	00028	67	156 = USO NON AGRICOLO - ALTRO			00,01,93		NO	N.D.			3
48)	RAMACCA	00028	67	770 = USO NON AGRICOLO - AREE NON COLTIVABILI			00,05,81		NO	N.D.			3
49)	RAMACCA	00041	67	544 = CECE 011 = FAVE, SEMI, GRANELLA			00,00,47	11/11/2022	SI	Semiativo	NO	9	7
50)	RAMACCA	00041	67	544 = CECE 011 = FAVE, SEMI, GRANELLA			03,27,05	10/11/2023	SI	Semiativo	NO	9	7
51)	RAMACCA	00041	67	156 = USO NON AGRICOLO - ALTRO			00,10,16		NO	N.D.			7
52)	RAMACCA	00042	67	544 = CECE 011 = FAVE, SEMI, GRANELLA			02,01,61	10/11/2023	SI	Semiativo	NO	9	9
53)	RAMACCA	00042	67	156 = USO NON AGRICOLO - ALTRO			00,04,33		NO	N.D.			9
54)	RAMACCA	00043	67	544 = CECE 011 = FAVE, SEMI, GRANELLA			00,63,76	10/11/2022	SI	Semiativo	NO	9	10
55)	RAMACCA	00043	67	156 = USO NON AGRICOLO - ALTRO			00,13,87		NO	N.D.			10
56)	RAMACCA	00044	90	065 = PASCOLO POLIFITA 002 = DA FORAGGIO 009 = PASCOLO MAGRO NON AVVICENDATO PER ALMENO 5 ANNI - PERMANENTE			00,53,32		NO	N.D.		3	1
57)	RAMACCA	00044	90	002 = GRANO (FRUMENTO) DURO 011 = FAVE, SEMI, GRANELLA			00,00,07	10/11/2023	SI	Semiativo	NO	9	1
58)	RAMACCA	00044	90	002 = GRANO (FRUMENTO) DURO 011 = FAVE, SEMI, GRANELLA			01,24,53	10/11/2023	SI	Semiativo	NO	9	1

DICHIARAZIONI DEL CAA

Il sottoscritto D'AGATI ANNA MARIA, operatore dell'Ufficio 124087222 CAA CAF AGRI - CATANIA - 222, dichiara che:

- 1) Il presente Fascicolo Aziendale e' stato costituito/aggiornato ed e' custodito in ottemperanza alle disposizioni impartite dall'Organismo Pagatore AGEA con DM 162 del 12/01/2015
- 2) Il produttore e' stato identificato a mezzo documento di riconoscimento in corso di validita' i cui riferimenti sono registrati a sistema.
- 3) Il produttore e' stato informato delle eventuali segnalazioni presenti sul sistema SIAN.
- 4) Il produttore ha firmato il presente atto.

Timbro e firma dell'operatore dell'Ufficio CAA
Responsabile Sede CAA CAF AGRI

D'Agati Anna Maria

CAAF 124087222

Castel di Judica

E' consapevole:

- che ai sensi dell'art. 3 bis della Legge n. 241/90 e s.m.i. (uso della telematica), per conseguire maggiore efficienza nella propria attività, Agea incentiva l'uso della telematica per la consultazione del procedimento amministrativo e l'accesso agli atti da parte degli interessati;
- che ai sensi dell'art. 22 della Legge n. 241/90 e s.m.i., le richieste di informazioni relative al procedimento amministrativo e l'accesso agli atti, possono essere indirizzate esclusivamente attraverso la consultazione del Sistema Informativo Agricolo Nazionale (SIAN), secondo le seguenti modalità:
 - per i beneficiari in qualità di utenti qualificati del portale SIAN, è possibile l'accesso diretto alla consultazione (le modalità di accesso per gli utenti qualificati sono disponibili sul sito AGEA www.agea.gov.it);
 - per i beneficiari che hanno conferito mandato di rappresentanza ad un Centro di assistenza Agricola (CAA), la consultazione è possibile attraverso le informazioni messe a disposizione del CAA stesso da parte di AGEA sul SIAN.
- che l'Organismo pagatore Agea non dà corso alle richieste di informazioni relative al procedimento amministrativo e all'accesso agli atti, presentate dagli interessati, in modalità diverse rispetto a quelle sopra descritte.
- dell' obbligo di tenere sempre attivo ed aggiornato il proprio indirizzo PEC;
- dell' obbligo di prendere visione delle comunicazioni a lui indirizzate tramite consultazione del fascicolo aziendale nel SIAN, nel caso in cui l'indirizzo PEC non venga indicato o risulta non valido e che tale consultazione ha valore di notifica.
- che qualora possieda un indirizzo di posta elettronica certificata, tutte le comunicazioni avverranno ai sensi dell'art. 6 del D.lgs. n. 82/2005 e s.m.i.;
- che l'Organismo pagatore AGEA invia le proprie comunicazioni all'indirizzo di Posta Elettronica Certificata (PEC) riportata nel Fascicolo Aziendale e che la PEC equivale alla notificazione per mezzo della posta ed ha valore di notifica;
- che l'accesso a taluni bandi può richiedere obbligatoriamente la presenza di un indirizzo PEC attivo, anche nei casi di esenzione dall'obbligo della PEC.

Dichiara:

- di voler ricevere tutte le comunicazioni al proprio indirizzo di posta elettronica certificata, inserito nel fascicolo aziendale.
- di essere esente dall'obbligo della PEC e, conseguentemente, di voler ricevere le predette comunicazioni esclusivamente tramite consultazione del SIAN;

Prende atto:

- che l'Organismo pagatore AGEA, responsabile del procedimento amministrativo sulla presente domanda di pagamento, comunica tramite il sito www.sian.it, nel registro rivolto al pubblico dei processi automatizzati - sezione Servizi-online, lo stato della pratica, adottando le misure idonee a consentire la consultazione a distanza (ai sensi dell'art. 3 bis della Legge n. 241/90 - uso della telematica- e dell'art. 34 della Legge n. 69/2009 -servizi informatici- per le relazioni fra pubbliche amministrazioni e utenti).

Firma del produttore o di un suo rappresentante

DICHIARAZIONI DEL PRODUTTORE O DEL LEGALE RAPPRESENTANTE

Il sottoscritto, dopo aver preso visione delle informazioni riportate nel presente atto di validazione dati, dichiara, sotto la propria responsabilità, ai sensi e per gli effetti del D.P.R. 445/2000, che le suddette informazioni descrivono puntualmente la situazione aziendale e che corrispondono alla realtà; tali informazioni sono coerenti con i documenti forniti dal sottoscritto per la costituzione e l'aggiornamento del proprio Fascicolo Aziendale.

Il sottoscritto dichiara di concordare con i risultati dei rilievi tecnici di occupazione del suolo effettuati dall'AGEA.

Il sottoscritto è consapevole che le informazioni ed i dati riportati nelle sezioni "CONSISTENZA TERRENI", "PIANO DI COLTIVAZIONE" e "FABBRICATI" potranno essere utilizzate, ai sensi della legge n.286/2006, ai fini della dichiarazione di variazione culturale da rendere all'Agenzia delle Entrate.

Il sottoscritto è a conoscenza che il presente atto di validazione riassuntivo dei dati forniti per la costituzione/aggiornamento del fascicolo aziendale costituisce parte integrante e sostanziale di tutte le istanze eventualmente presentate ad AGEA e che tali dati sono oggetto di specifici controlli SIGC le cui risultanze sono consultabili a sistema sul fascicolo elettronico.

Il sottoscritto è consapevole altresì che le informazioni inserite nel fascicolo elettronico hanno efficacia per i procedimenti amministrativi a decorrere dalla data di sottoscrizione del presente atto.

Firma del produttore o del legale rappresentante

TRATTAMENTO DEI DATI PERSONALI

Il sottoscritto dichiara di essere informato, ai sensi degli artt. 13 e 14 del Reg. UE 2016/679 in materia di trattamento dei dati personali (GDPR), che i dati personali raccolti saranno trattati, anche con strumenti informatici, esclusivamente nell'ambito dei procedimenti connessi alle provvidenze in agricoltura per i quali la presente dichiarazione ha effetto. L'informativa completa è disponibile nella sezione Privacy Policy pubblicata sul sito web dell'AGEA - www.agea.gov.it.

Firma del produttore o di un suo rappresentante

ISOLA	Comune	Sez.	Fog.	Occupazione del suolo - Destinazione d'uso - Uso - Qualità - Varietà	Impianto arboreo: Anno di impianto Allevamento Sesto Numero di piante	Superficie coltivata (Ha, A, Ca)	Data inizio Coltivazione	Semina: Epoca Tipo	Rozaz. Colt.	Potenzialità Irrigua	Presenza strutture aziendali	Quota (m. s.l.m.)																																																																																							
													Part.	Sub.	156 = USO NON AGRICOLO - ALTRO	155 = USO NON AGRICOLO - AREE NON COLTIVABILI	154 = USO NON AGRICOLO - ALTRO	153 = USO NON AGRICOLO - ALTRO	152 = USO NON AGRICOLO - ALTRO	151 = USO NON AGRICOLO - ALTRO	150 = USO NON AGRICOLO - ALTRO	149 = USO NON AGRICOLO - ALTRO	148 = USO NON AGRICOLO - ALTRO	147 = USO NON AGRICOLO - ALTRO	146 = USO NON AGRICOLO - ALTRO	145 = USO NON AGRICOLO - ALTRO	144 = USO NON AGRICOLO - ALTRO	143 = USO NON AGRICOLO - ALTRO	142 = USO NON AGRICOLO - ALTRO	141 = USO NON AGRICOLO - ALTRO	140 = USO NON AGRICOLO - ALTRO	139 = USO NON AGRICOLO - ALTRO	138 = USO NON AGRICOLO - ALTRO	137 = USO NON AGRICOLO - ALTRO	136 = USO NON AGRICOLO - ALTRO	135 = USO NON AGRICOLO - ALTRO	134 = USO NON AGRICOLO - ALTRO	133 = USO NON AGRICOLO - ALTRO	132 = USO NON AGRICOLO - ALTRO	131 = USO NON AGRICOLO - ALTRO	130 = USO NON AGRICOLO - ALTRO	129 = USO NON AGRICOLO - ALTRO	128 = USO NON AGRICOLO - ALTRO	127 = USO NON AGRICOLO - ALTRO	126 = USO NON AGRICOLO - ALTRO	125 = USO NON AGRICOLO - ALTRO	124 = USO NON AGRICOLO - ALTRO	123 = USO NON AGRICOLO - ALTRO	122 = USO NON AGRICOLO - ALTRO	121 = USO NON AGRICOLO - ALTRO	120 = USO NON AGRICOLO - ALTRO	119 = USO NON AGRICOLO - ALTRO	118 = USO NON AGRICOLO - ALTRO	117 = USO NON AGRICOLO - ALTRO	116 = USO NON AGRICOLO - ALTRO	115 = USO NON AGRICOLO - ALTRO	114 = USO NON AGRICOLO - ALTRO	113 = USO NON AGRICOLO - ALTRO	112 = USO NON AGRICOLO - ALTRO	111 = USO NON AGRICOLO - ALTRO	110 = USO NON AGRICOLO - ALTRO	109 = USO NON AGRICOLO - ALTRO	108 = USO NON AGRICOLO - ALTRO	107 = USO NON AGRICOLO - ALTRO	106 = USO NON AGRICOLO - ALTRO	105 = USO NON AGRICOLO - ALTRO	104 = USO NON AGRICOLO - ALTRO	103 = USO NON AGRICOLO - ALTRO	102 = USO NON AGRICOLO - ALTRO	101 = USO NON AGRICOLO - ALTRO	100 = USO NON AGRICOLO - ALTRO	99 = USO NON AGRICOLO - ALTRO	98 = USO NON AGRICOLO - ALTRO	97 = USO NON AGRICOLO - ALTRO	96 = USO NON AGRICOLO - ALTRO	95 = USO NON AGRICOLO - ALTRO	94 = USO NON AGRICOLO - ALTRO	93 = USO NON AGRICOLO - ALTRO	92 = USO NON AGRICOLO - ALTRO	91 = USO NON AGRICOLO - ALTRO	90 = USO NON AGRICOLO - ALTRO	89 = USO NON AGRICOLO - ALTRO	88 = USO NON AGRICOLO - ALTRO	87 = USO NON AGRICOLO - ALTRO	86 = USO NON AGRICOLO - ALTRO	85 = USO NON AGRICOLO - ALTRO	84 = USO NON AGRICOLO - ALTRO	83 = USO NON AGRICOLO - ALTRO	82 = USO NON AGRICOLO - ALTRO	81 = USO NON AGRICOLO - ALTRO	80 = USO NON AGRICOLO - ALTRO	79 = USO NON AGRICOLO - ALTRO	78 = USO NON AGRICOLO - ALTRO	77 = USO NON AGRICOLO - ALTRO	76 = USO NON AGRICOLO - ALTRO	75 = USO NON AGRICOLO - ALTRO	74 = USO NON AGRICOLO - ALTRO	73 = USO NON AGRICOLO - ALTRO	72 = USO NON AGRICOLO - ALTRO
59)	RAMACCA	00004	90	002 = GRANO (FRUMENTO) DURO 011 = FAVE, SEMI, GRANELLA		01,46,34	10/11/2023	SI	Seminativo	NO	9	1																																																																																							
60)	RAMACCA	00052	90	002 = GRANO (FRUMENTO) DURO 011 = FAVE, SEMI, GRANELLA		01,65,63	10/11/2023	SI	Seminativo	NO	9	10																																																																																							
61)	RAMACCA	00052	90	002 = GRANO (FRUMENTO) DURO 011 = FAVE, SEMI, GRANELLA		03,26,19	10/11/2023	SI	Seminativo	NO	9	10																																																																																							
62)	RAMACCA	00054	90	002 = GRANO (FRUMENTO) DURO 011 = FAVE, SEMI, GRANELLA		02,71,28	10/11/2023	SI	Seminativo	NO	9	11																																																																																							
63)	RAMACCA	00092	92	002 = GRANO (FRUMENTO) DURO 011 = FAVE, SEMI, GRANELLA		00,00,01	10/11/2023	SI	Seminativo	NO	9	15																																																																																							
64)	RAMACCA	00092	92	002 = GRANO (FRUMENTO) DURO 011 = FAVE, SEMI, GRANELLA		08,89,86	10/11/2023	SI	Seminativo	NO	9	15																																																																																							
65)	RAMACCA	00092	92	156 = USO NON AGRICOLO - ALTRO 018 = MACCERI, FONTANILI E RISORGIVE		00,03,79		NO	N.D.			15																																																																																							
66)	RAMACCA	00092	92	156 = USO NON AGRICOLO - ALTRO 018 = MACCERI, FONTANILI E RISORGIVE		00,18,93		NO	N.D.			15																																																																																							
67)	RAMACCA	00092	92	770 = USO NON AGRICOLO - AREE NON COLTIVABILI		00,27,99		NO	N.D.			15																																																																																							
68)	RAMACCA	00024	97	201 = ARANCIO		00,09,36		SI	N.D.	NO	9	0																																																																																							
69)	RAMACCA	00024	97	002 = GRANO (FRUMENTO) DURO 011 = FAVE, SEMI, GRANELLA		00,07,74	10/11/2023	SI	Seminativo	NO	9	0																																																																																							
70)	RAMACCA	00024	97	002 = GRANO (FRUMENTO) DURO 011 = FAVE, SEMI, GRANELLA		06,56,26	10/11/2023	SI	Seminativo	NO	9	0																																																																																							
71)	RAMACCA	00024	97	156 = USO NON AGRICOLO - ALTRO		00,49,00		NO	N.D.			0																																																																																							

ISOLA	Comune	Sez.	Fog.	Occupazione del suolo - Destinazione d'uso - Uso - Qualità - Varietà		Impianto arboreo: Anno di impianto Allevamento Sesto Numero di piante	Supe. coltivata (Ha, A ₁ , Ca)	Data inizio coltivazioni		Potenzialità irrigua	Presenza strutture aziendali	Quota (m. s.l.m.)			
				Part.	Sub.			Colt. Princ.	Colt. Colt.				Tipologia impianto di irrigazione	Epoca: autunno vernina Tipo: TRADIZIONALE	Pendenza (%)
33)	RAMACCA	67	00014	544 = CECE 011 = FAVE, SEMI, GRANELLA	01,24,50	11/11/2022	NO	NO	9	2					
34)	RAMACCA	67	00014	544 = CECE 011 = FAVE, SEMI, GRANELLA	01,82,92	11/11/2022	NO	NO	9	2					
35)	RAMACCA	67	00014	770 = USO NON AGRICOLO - AREE NON COLTIVABILI	00,03,09	10/11/2023	NO	N.D.							
36)	RAMACCA	67	00014	770 = USO NON AGRICOLO - AREE NON COLTIVABILI	00,06,85	10/11/2023	NO	N.D.							
37)	RAMACCA	67	00014	760 = USO NON AGRICOLO - TARE	00,02,82	10/11/2023	NO	N.D.							
38)	RAMACCA	67	00017	544 = CECE 011 = FAVE, SEMI, GRANELLA	00,00,17	11/11/2022	NO	NO	9	2					
39)	RAMACCA	67	00017	544 = CECE 011 = FAVE, SEMI, GRANELLA	00,10,92	10/11/2023	NO	N.D.							
40)	RAMACCA	67	00017	544 = CECE 011 = FAVE, SEMI, GRANELLA	02,74,39	11/11/2022	NO	NO	9	5					
41)	RAMACCA	67	00017	156 = USO NON AGRICOLO - ALTRO	00,01,17	10/11/2023	NO	N.D.							
42)	RAMACCA	67	00017	156 = USO NON AGRICOLO - ALTRO	00,06,10	10/11/2023	NO	N.D.							
43)	RAMACCA	67	00017	766 = FOSSATI E CANALI	00,02,19	11/11/2022	NO	N.D.							
44)	RAMACCA	67	00017	770 = USO NON AGRICOLO - AREE NON COLTIVABILI	00,05,32	10/11/2023	NO	N.D.							
45)	RAMACCA	67	00017	760 = USO NON AGRICOLO - TARE	00,01,18	10/11/2023	NO	N.D.							

ISOLA	Comune	Sez.	Fog.		Occupazione del suolo - Destinazione d'uso - Uso - Qualità - Varietà	Impianto arboreo: Anno di impianto - Allevamento - Sesto - Numero di piante	Supp. coltivata (Ha, Aa, Ca)	Data Inizio Coltivazioni		Potenzialità Irrigua	Presenza strutture aziendali	Quota (m.s.l.m.)
			Part.	Sub.				Data Fine Coltivazioni	Tipologia impianto di irrigazione			
								Semina: Epoca: autunno/vernalina				
								Tipo: TRADIZIONALE				
								Princ. Colt.				
								SI Seminalivo				
								NO N.D.				
7)	IT01PMNGPP47T0C0910AA01	CASTEL DI IUDICA	45	00140	544 = CECE 011 = FAVE, SEMI, GRANELLA		01,55,65	11/11/2022	NO			5
8)	IT01PMNGPP47T0C0910AA01	CASTEL DI IUDICA	45	00140	156 = USO NON AGRICOLO - ALTRO 018 = MACERI, FONTANILI E RISORGIVE		00,09,76	10/11/2023	NO			5
9)	IT01PMNGPP47T0C0910AA03	CASTEL DI IUDICA	47	00121	544 = CECE 011 = FAVE, SEMI, GRANELLA		00,26,96	11/11/2022	NO			5
10)	IT01PMNGPP47T0C0910AA04	CASTEL DI IUDICA	47	00122	544 = CECE 011 = FAVE, SEMI, GRANELLA		00,56,11	10/11/2023	NO			13
11)	IT01PMNGPP47T0C0910AA04	CASTEL DI IUDICA	47	00122	770 = USO NON AGRICOLO - AREE NON COLTIVABILI		00,04,79	11/11/2022	NO			2
12)	IT01PMNGPP47T0C0910AA02	PALAGONIA	10	00278	201 = ARANCIO		00,86,15	10/11/2023	NO			2
13)	IT01PMNGPP47T0C0910AA02	PALAGONIA	10	00440	201 = ARANCIO		00,00,03	10/11/2023	NO			2
14)	IT01PMNGPP47T0C0910AA02	PALAGONIA	10	00440	201 = ARANCIO		01,47,92	10/11/2023	NO			2
15)	IT01PMNGPP47T0C0910AA02	PALAGONIA	10	00441	201 = ARANCIO		00,37,43	10/11/2023	NO			2
16)	IT01PMNGPP47T0C0910AA02	PALAGONIA	16	00441	784 = MACERI, STAGNI E LAGHETTI		00,00,66	10/11/2023	NO			2
17)	IT01PMNGPP47T0C0910AA02	PALAGONIA	10	00442	201 = ARANCIO		00,69,72	10/11/2023	NO			2
18)	IT01PMNGPP47T0C0910AA02	PALAGONIA	10	00459	201 = ARANCIO		00,00,50	10/11/2023	NO			2
19)	IT01PMNGPP47T0C0910AA02	PALAGONIA	10	00459	201 = ARANCIO		00,76,53	10/11/2023	NO			2

ISOLA	Appozzamento	Occupazione del suolo - Destinazione d'uso - Usi - Qualità - Varietà	Impianto arboreo: Anno di impianto Allevamento Sesto Numero di piante	Supe. coltivata (Ha, Aa, Ca)	Data Inizio Coltivazione Data Fine Coltivazioni	Semina: Epoca		Potenzialità irrigua	Presenza strutture aziendali	Quota (m. s.l.m.)
						Colt. Princ.	Rotaz. Colt.			
53)	IT01/PMNGPP47T07C091O/AAA11	660 = MANUFATTI 000 000 000 000		00,00,12	11/11/2022 10/11/2023			NO		
54)	IT01/PMNGPP47T07C091O/AAA11	544 = CECE 011 = FAVE, SEMI, GRANELLA 000 000 000 000		00,00,02	11/11/2022 10/11/2023			NO	9	
55)	IT01/PMNGPP47T07C091O/AAA11	544 = CECE 011 = FAVE, SEMI, GRANELLA 000 000 000 000		04,57,32	11/11/2022 10/11/2023			NO	9	
56)	IT01/PMNGPP47T07C091O/AAA11	544 = CECE 011 = FAVE, SEMI, GRANELLA 000 000 000 000		03,27,06	11/11/2022 10/11/2023			NO	9	
57)	IT01/PMNGPP47T07C091O/AAA11	544 = CECE 011 = FAVE, SEMI, GRANELLA 000 000 000 000		02,01,61	11/11/2022 10/11/2023			NO	9	
58)	IT01/PMNGPP47T07C091O/AAA11	544 = CECE 011 = FAVE, SEMI, GRANELLA 000 000 000 000		00,39,59	11/11/2022 10/11/2023			NO	9	
59)	IT01/PMNGPP47T07C091O/AAA12	770 = USO NON AGRICOLO - AREE NON COLTIVABILI 000 000 000 000 000		00,27,99	11/11/2022 10/11/2023			NO		
60)	IT01/PMNGPP47T07C091O/AAA12	660 = MANUFATTI 000 000 000 000		00,08,82	11/11/2022 10/11/2023			NO		
61)	IT01/PMNGPP47T07C091O/AAA12	002 = GRANO (FRUMENTO) DURO 011 = FAVE, SEMI, GRANELLA 000 000 000		00,00,01	11/11/2022 10/11/2023			NO	9	
62)	IT01/PMNGPP47T07C091O/AAA12	002 = GRANO (FRUMENTO) DURO 011 = FAVE, SEMI, GRANELLA 000 000 000		06,89,66	11/11/2022 10/11/2023			NO	9	
63)	IT01/PMNGPP47T07C091O/AAA12	156 = USO NON AGRICOLO - ALTRO 000 018 = MACERI, FONTANILI E RISORGIVE 000 000		00,18,93	11/11/2022 10/11/2023			NO		
64)	IT01/PMNGPP47T07C091O/AAA12	156 = USO NON AGRICOLO - ALTRO 000 018 = MACERI, FONTANILI E RISORGIVE 000 000		00,03,79	11/11/2022 10/11/2023			NO		
65)	IT01/PMNGPP47T07C091O/AAA10	002 = GRANO (FRUMENTO) DURO 011 = FAVE, SEMI, GRANELLA 000 000 000		06,56,25	11/11/2022 10/11/2023			NO	9	

ISOLA	Appezamento	Occupazione del suolo - Destinazione d'uso - Uso - Qualità - Varietà		Impianto arboreo: Anno di impianto Allevamento Sesto Numero di piante	Supe. coltivata (Ha, Aa, Ca)	Data inizio Coltivazione Data Fine Coltivazione	Semina: Epoca Tipo		Potenzialità Irrigua Tipologia impianto di irrigazione	Presenza strutture aziendali (*) Criterio di mantenimento delle superfici	Quota (m. s.l.m.) Pendenza (%)
		Colt. Princ.	Rotaz. Colt.								
27)	IT01/PMNGPP47T07C091O/AAA03 1345078690	544 = CECE	00,26,96	11/11/2022							
		011 = FAVE, SEMI, GRANELLA		10/11/2023				NO	TRADIZIONALE	9	
		000									
28)	IT01/PMNGPP47T07C091O/AAA04 1345078692	544 = CECE	00,56,11	11/11/2022							
		011 = FAVE, SEMI, GRANELLA		10/11/2023				NO	TRADIZIONALE	9	
		000									
29)	IT01/PMNGPP47T07C091O/AAA04 1345078694	770 = USO NON AGRICOLO - AREE NON COLTIVABILI	00,04,79	11/11/2022							
		000		10/11/2023				NO			
		000									
30)	IT01/PMNGPP47T07C091O/AAA06 1345078696	660 = MANUFATTI	00,01,86	11/11/2022							
		000		10/11/2023				NO			
		000									
31)	IT01/PMNGPP47T07C091O/AAA06 1345078698	002 = GRANO (FRUMENTO) DURO	01,65,63	11/11/2022							
		011 = FAVE, SEMI, GRANELLA		10/11/2023				NO	TRADIZIONALE	9	
		000									
32)	IT01/PMNGPP47T07C091O/AAA06 1345078700	002 = GRANO (FRUMENTO) DURO	05,97,47	11/11/2022							
		011 = FAVE, SEMI, GRANELLA		10/11/2023				NO	TRADIZIONALE	9	
		000									
33)	IT01/PMNGPP47T07C091O/AAA07 1345078702	002 = GRANO (FRUMENTO) DURO	00,00,07	11/11/2022							
		011 = FAVE, SEMI, GRANELLA		10/11/2023				NO	TRADIZIONALE	9	
		000									
34)	IT01/PMNGPP47T07C091O/AAA07 1345078704	002 = GRANO (FRUMENTO) DURO	01,24,53	11/11/2022							
		011 = FAVE, SEMI, GRANELLA		10/11/2023				NO	TRADIZIONALE	9	
		000									
35)	IT01/PMNGPP47T07C091O/AAA07 1345078706	002 = GRANO (FRUMENTO) DURO	01,46,34	11/11/2022							
		011 = FAVE, SEMI, GRANELLA		10/11/2023				NO	TRADIZIONALE	9	
		000									
36)	IT01/PMNGPP47T07C091O/AAA07 1345078708	065 = PASCOLO POLIFITA	00,53,32	11/11/2022							
		002 = DA FORAGGIO		10/11/2023				NO		3	
		009 = PASCOLO MAGRO NON AVVICENDATO PER ALMENO 5 ANNI - PERMANENTE									
37)	IT01/PMNGPP47T07C091O/AAA11 1345078721	544 = CECE	00,97,40	11/11/2022							
		011 = FAVE, SEMI, GRANELLA		10/11/2023				NO	TRADIZIONALE	9	
		000									
38)	IT01/PMNGPP47T07C091O/AAA11 1345078722	544 = CECE	00,64,23	11/11/2022							
		011 = FAVE, SEMI, GRANELLA		10/11/2023				NO	TRADIZIONALE	9	
		000									
39)	IT01/PMNGPP47T07C091O/AAA11 1345078724	544 = CECE	01,24,50	11/11/2022							
		011 = FAVE, SEMI, GRANELLA		10/11/2023				NO	TRADIZIONALE	9	
		000									

ISOLA	Appezzeamento	Occupazione del suolo - Destinazione d'uso - Uso - Qualità - Varietà	Impianto arboreo: Anno di impianto / Allevamento - Sesto - Numero di piante	Supe. coltivata (Ha, Aa, Ca)	Data		Semina:		Potenzialità irrigua	Presenza strutture aziendali:	Quota (m. s.l.m.)
					Inizio Coltivazione	Fine Coltivazione	Epoca	Tipologia impianto di irrigazione			
1)	IT01/PMNGPP47T07C091O/AAA01	870 = ORZO 011 = FAVE, SEMI, GRANELLA 000 000 000		00,01,52	11/11/2022	10/11/2023	NO	NO	TRADIZIONALE	9	
2)	IT01/PMNGPP47T07C091O/AAA01	544 = CECE 011 = FAVE, SEMI, GRANELLA 000 000 000		01,55,65	11/11/2022	10/11/2023	NO	NO	TRADIZIONALE	9	
3)	IT01/PMNGPP47T07C091O/AAA01	870 = ORZO 011 = FAVE, SEMI, GRANELLA 000 000 000		01,04,06	11/11/2022	10/11/2023	NO	NO	TRADIZIONALE	9	
4)	IT01/PMNGPP47T07C091O/AAA01	785 = GRUPPI DI ALBERI E BOSCHETTI 000 000 000 000		00,18,40	11/11/2022	10/11/2023	NO	NO			
5)	IT01/PMNGPP47T07C091O/AAA01	420 = OLIVO 000 000 000 000		00,00,78	11/11/2022	10/11/2023	NO	NO		9	
6)	IT01/PMNGPP47T07C091O/AAA01	660 = MANUFATTI 000 000 000 000		00,00,86	11/11/2022	10/11/2023	NO	NO			
7)	IT01/PMNGPP47T07C091O/AAA01	660 = MANUFATTI 000 000 000 000		00,48,94	11/11/2022	10/11/2023	NO	NO			
8)	IT01/PMNGPP47T07C091O/AAA01	166 = USO NON AGRICOLO - ALTRO 000 018 = MACERI, FONTANILI E RISORGIVE 000 000		00,22,94	11/11/2022	10/11/2023	NO	NO			
9)	IT01/PMNGPP47T07C091O/AAA02	214 = SUPERFICI AGRICOLE RITIRATE DALLA PRODUZIONE 000 048 = TERRENO COPERTO DA VEGETAZIONE SPONTANEA 032 = INTERVENTI DI RIPRISTINO DI HABITAT O BIOTOP 000		00,03,46	11/11/2022	10/11/2023	NO	NO	TRADIZIONALE	8	
10)	IT01/PMNGPP47T07C091O/AAA02	784 = MACERI, STAGNI E LAGHETTI 000 000 000 000		00,16,23	11/11/2022	10/11/2023	NO	NO			
11)	IT01/PMNGPP47T07C091O/AAA02	784 = MACERI, STAGNI E LAGHETTI 000 000 000 000		00,00,86	11/11/2022	10/11/2023	NO	NO			
12)	IT01/PMNGPP47T07C091O/AAA02	201 = ARANCIO 000 000 000 000		01,25,66	11/11/2022	10/11/2023	NO	NO		9	
13)	IT01/PMNGPP47T07C091O/AAA02	201 = ARANCIO 000 000 000 000		01,20,68	11/11/2022	10/11/2023	NO	NO		9	

IT0118SIC269BS313Q	
IT0118SIC269BS315W	
IT0118SIC269BS321K	
IT0118SIC269BS323R	
IT0119SIC269AZ098N	
IT01/PMNGPP47T07C091O/AAA12	09,49,51
IT0120SIC269CA051R	
IT01/PMNGPP47T07C091O/AAA11	13,92,92
IT0120SIC269A1692S	
IT0120SIC269FH647K	
IT0120SIC269FJ256B	
IT0120SIC269FJ257D	
IT0120SIC269FJ258F	
IT0120SIC269FJ259H	
IT01/PMNGPP47T07C091O/AAA12	09,49,51
IT0120SIC269CA048J	
IT0120SIC269CA049L	
IT0120SIC269CA050S	
IT0120SIC269CA052W	
IT0120SIC269CA059M	
IT0120SIC269CA060T	
IT01/PMNGPP47T07C091O/AAA10	07,22,57
IT0119SIC269AZ091U	
IT0119SIC269AZ100L	
IT0119SIC269AZ102P	
IT0119SIC269AZ104T	
IT0122SIC269BA558T	

Riepilogo occupazione del Suolo	Superficie Dichiarata (Ha,Aa,Ca)	Superficie Riscontrata (Ha,Aa,Ca)	N. piante
---------------------------------	----------------------------------	-----------------------------------	-----------

111--TERRENO UTILIZZATO PER COLTIVAZIONI AGRICOLE			
666-SEMINATIVO	42,55,53	42,55,53	
. 002-GRANO (FRUMENTO) DURO	25,87,90		
. 544-CECE	15,62,05		

Cod. Belfiore		Isola	Sezione	Foglio	Particella	Subalterno
IT01/PMNGPP47T07C091O/AAA01						
C091				45	00140	03,53,14
C091				45	00038	
C091				45	00035	
IT01/PMNGPP47T07C091O/AAA02						
G253				10	00279	07,37,39
G253				10	00497	
G253				10	01454	
G253				10	00440	
G253				10	00441	
G253				10	00666	
G253				10	01452	
G253				10	00442	
G253				10	00459	
G253				10	01453	
G253				10	01451	
G253				10	00665	
IT01/PMNGPP47T07C091O/AAA03						
C091				47	00121	00,26,96
IT01/PMNGPP47T07C091O/AAA04						
C091				47	00122	00,60,90
IT01/PMNGPP47T07C091O/AAA06						
H168				90	00084	07,64,96
H168				90	00052	
IT01/PMNGPP47T07C091O/AAA07						
H168				90	00004	03,24,26
IT01/PMNGPP47T07C091O/AAA10						
H168				97	00024	07,22,57
H168				97	00575	
IT01/PMNGPP47T07C091O/AAA11						
H168				67	00043	13,92,92
H168				67	00041	
H168				67	00028	
H168				67	00014	
H168				67	00042	
H168				67	00017	
IT01/PMNGPP47T07C091O/AAA12						
H168				92	00092	09,49,51

Isola	Identificativo Parcella di Riferimento	Superficie condotta (Ha.,Aa.,Ca)
IT01/PMNGPP47T07C091O/AAA01		03,53,14
	IT0118SIC269BS298I	
	IT0118SIC269BS300J	
	IT0118SIC269BS304R	

Tipologia mezzo	Modello	Telaio	Motore	Targa	Rimorchio	Carburante	Immatricolazione	Trazione	Forma di possesso	Data inizio	Data Fine
9) ALTRE MACCHINE	EUROTOP	17000773	NARDI ARATRO		Peso complessivo (q.li): 0 - Tara (q.li): 0	No carburante	ITALIANA	Fisso	Proprietario	01/01/1980	
10) TRATTRICE	21 DT	1432	LANDINI	EN 08608	Peso complessivo (q.li): 0 - Tara (q.li): 0	Gasolio	ITALIANA	Ruote	Proprietario	01/01/1983	
11) ALTRE MACCHINE	SERMINATRICE	1182477	CANTARELLA		Peso complessivo (q.li): 0 - Tara (q.li): 0	No carburante	ITALIANA	Fisso	Proprietario	01/01/1980	
12) ALTRE MACCHINE	SPANDICONCIME	14630	GAMBERINI		Peso complessivo (q.li): 0 - Tara (q.li): 0	No carburante	ITALIANA	Fisso	Proprietario	01/01/2000	
13) FALCIA-CONDIZIONA-ANDANATRICE	DUPLEX	19597	BCJ		Peso complessivo (q.li): 0 - Tara (q.li): 0	No carburante	ITALIANA	Fisso	Proprietario	01/01/1990	
14) RIMORCHIO DI PESO COMPL. SUP.	MG60R	1432	MENGI		Peso complessivo (q.li): 0 - Tara (q.li): 0	No carburante	ITALIANA	Ruote	Proprietario	01/01/2000	
15) MOTOCOLTIVATRICE	1400	19597	BCS	CT 34348	Peso complessivo (q.li): 0 - Tara (q.li): 0	Gasolio	ITALIANA	Ruote	Proprietario	01/01/1983	
16) ALTRE MACCHINE	ARATRO	103565	VIVIANI		Peso complessivo (q.li): 0 - Tara (q.li): 0	No carburante	ITALIANA	Fisso	Proprietario	01/01/2000	
17) ALTRE MACCHINE	12-80A	09999	ROVATTI		Peso complessivo (q.li): 0 - Tara (q.li): 0	Gasolio	ITALIANA	Fisso	Proprietario	01/01/2013	
18) ALTRE MACCHINE	ERPICE	T5962/A	ARTIGIANALE		Peso complessivo (q.li): 0 - Tara (q.li): 0	No carburante	ITALIANA	Fisso	Proprietario	01/01/1983	
19) ALTRE MACCHINE	COLTIVATORE	T5962	CALA'		Peso complessivo (q.li): 0 - Tara (q.li): 0	No carburante	ITALIANA	Fisso	Proprietario	01/01/2000	
20) TRATTRICE	OM 50	712608	FIAT	CT 2625	Peso complessivo (q.li): 0 - Tara (q.li): 0	Gasolio	ITALIANA	Cingoli	Proprietario	01/01/1983	
21) MIETTIREBBIATRICE SEMOVENTE	M 112 AL	1151249	LAVERDA	CT 8415	Peso complessivo (q.li): 0 - Tara (q.li): 0	Gasolio	ITALIANA	Ruote	Proprietario	01/01/1994	
22) ALTRE MACCHINE	RULLO	T5963	ARTIGIANALE		Peso complessivo (q.li): 0 - Tara (q.li): 0	No carburante	ITALIANA	Fisso	Proprietario	01/01/2000	

MANODOPERA

VINCOLI/AZIENDALI

TITOLI ALL'AUIUTO

I titoli definitivi vengono determinati entro il 1 aprile 2016, ai sensi dell'articolo 18 del Reg. (UE) n. 639/2014

LEGAMI ASSOCIATIVI

Organismo collettivo di adesione	Denominazione	Tipologia di Organismo di adesione	Attività dell'Organismo collettivo	Data di inizio validità
Organismo collettivo di adesione	ECOGRUPOPO ITALIA SRL	ORGANISMO CONTROLLO BIOLOGICO	ATTIVITA' CHE SEGUONO LA RACCOLTA	31/03/1998

ISCRIZIONE AD ALBI E REGISTRI

DOCUMENTI PRESENTI NEL FASCICOLO CARTACEO

Sezione dati	Tipologia documento	N. Protocollo	Data sottoscrizione	Data decorrenza	Data scadenza
1) IDENTITA' DEL TITOLARE	DOCUMENTO DI IDENTITA'	AGEA.CAA6073.2016.0003375	17/03/2014	17/03/2014	07/12/2024
2) IDENTITA' DEL TITOLARE	DOCUMENTO DI IDENTITA'	AGEA.CAA4943.2014.0001105		17/03/2014	07/12/2024
3) VINCOLO AGROAMBIENTALE INTERAGENTE CON LA PRODUZIONE AZIENDALE NEL TRIENNIO	DICHIARAZIONE SOSTITUTIVA SULL'ADESIONE AL REG. 2078/92 O AL REG. 1257/99	AGEA.CAA2155.2010.0000097		11/01/2005	
4) PROPRIETA'	ATTO DI PROPRIETA' IN ORIGINALE O COPIA AUTENTICATA	AGEA.CAA2155.2010.0000019		26/10/1995	

Elenco delle particelle catastali

COMUNE	SEZ.	FOG.	PART.	SUB.	Forma di conduzione e n. protocollo	Proprietario	Cond. Parz.	Data Iniz. Cond.	Data Fine Cond.	Sup. catastale (Ha, Aa, Ca)	Sup. grafica (Ha, Aa, Ca)	Sup. condotta (Ha, Aa, Ca)
28) RAMACCA	92	00092			PROPRIETA' AGEA.CAA2155.2010.0000017	PIEMONTE GIUSEPPE	NO	11/11/2021		09,52,56	09,49,51	09,49,40
29) RAMACCA	97	00024			COMODATO AGEA.CAA6271.2020.0000775		SI	14/05/2020	31/12/2025	07,40,00	07,22,60	07,22,35

SEGNALAZIONI SUI TERRENI

Comune	Sez.	Fog.	Part.	Sub.	Occupazione del suolo - Destinazione d'uso - Uso - Qualità - Varietà	Controllo SIGC eseguito	Esito del controllo	Data del controllo	Data di inizio validità della segnalazione	Data di fine validità della segnalazione
1) RAMACCA	97	00024			201 = ARANCIO 000 000 000 000	PARTICELLA IN SUPERO TRA PIU' ATTI CAMPIONE E NON	P15 02	12/06/2020	14/05/2020	31/12/2025
2) RAMACCA	97	00024			002 = GRANO (FRUMENTO) DURO 011 = FAVE, SEMI, GRANELLA 000 000 000	PARTICELLA IN SUPERO TRA PIU' ATTI CAMPIONE E NON	P15 02	12/06/2020	14/05/2020	31/12/2025
3) RAMACCA	97	00024			002 = GRANO (FRUMENTO) DURO 011 = FAVE, SEMI, GRANELLA 000 000 000	PARTICELLA IN SUPERO TRA PIU' ATTI CAMPIONE E NON	P15 02	12/06/2020	14/05/2020	31/12/2025
4) RAMACCA	97	00024			156 = USO NON AGRICOLO - ALTRO 000 000 000 000	PARTICELLA IN SUPERO TRA PIU' ATTI CAMPIONE E NON	P15 02	12/06/2020	14/05/2020	31/12/2025

Le informazioni riportate nella sezione "SEGNALAZIONI SUI TERRENI" sono quelle aggiornate alla data di stampa del presente atto, tali informazioni possono non coincidere con quelle considerate nella fase di calcolo degli esiti propedeutica al pagamento degli aiuti.

VINCOLI AMMINISTRATIVI E AGRONOMICI CUI E' SOTTOPOSTA LA SUPERFICIE

Comune	Sez.	Fog.	Part.	Sub.	Vincolo su uso del suolo (occupazione, destinazione e varietà)	SIC ZPS ZVN	Zonizzazione PSR, specifiche regionali (aree A-B-C-D)	Zone Svantaggiate e Zone Montane	Tematismi Regionali	Celt. Biol.	Produzione integrata	Terreno percorso da incendi	Terrano confisc.	Data Inizio Vincolo	Data Fine Vincolo	Origine (atto amministrativo o normativo)
PALAGONIA	10	01452				ZVN: SI	D	ASSENZA								
PALAGONIA	10	01454				ZVN: SI	D	ASSENZA								
RAMACCA	97	00575				ZVN: NO	D	ASSENZA								
CASTEL DI IUDICA	45	00035				ZVN: NO	D	PRESENZA								
CASTEL DI IUDICA	45	00038				ZVN: NO	D	PRESENZA								

Comune	Sez.	Fog.	Part.	Sub.	del suolo (occupazione, destinazione e varietà)	SIC ZPS ZVN	Zonizzazione PSR, specifiche regionali (aree A-B-C-D)	Zone Svantagliate e Zone Montane	Tematismi Regionali	Colt. Produzione Biol. Integrata	Terreno percorso da incendi	Terrano confisc.	Data inizio Vincolo	Data Fine Vincolo	Origine (atto amministrativo o normativo)
RAMACCA	67	00017				ZVN: NO	D	ASSENZA							
RAMACCA	67	00028				ZVN: NO	D	ASSENZA							
RAMACCA	67	00041				ZVN: NO	D	ASSENZA							
RAMACCA	67	00042				ZVN: NO	D	ASSENZA							
RAMACCA	67	00043				ZVN: NO	D	ASSENZA							
RAMACCA	90	00004				ZVN: NO	D	ASSENZA							
RAMACCA	90	00052				ZVN: NO	D	ASSENZA							
RAMACCA	90	00084				ZVN: NO	D	ASSENZA							
RAMACCA	92	00092				ZVN: NO	D	ASSENZA							
RAMACCA	97	00024				ZVN: NO	D	ASSENZA							

COMPOSIZIONE ZOOTECNICA

FABBRICATI

Riferimenti catastali	SEZ FOG PART SUB			Conduzione	Data inizio	Data fine	Sup. (mq)	Sup. Coperta (mq)	Sup. Scoperta (mq)	Vol. (mc)	N° Posti	Utilizzatori
	SEZ	FOG	PART									
1) CASTEL DI IUDICA	45	00035			PROPRIETA'	26/10/1995	86					
2) CASTEL DI IUDICA	45	00035			PROPRIETA'	26/10/1995	3060					
3) CASTEL DI IUDICA	45	00038			PROPRIETA'	11/11/2016	1834					
4) PALAGONIA	10	00440			PROPRIETA'	11/11/2016	278					

rientamento I echnico - Economico - UIE

TE: 614 - AZIENDE CON SEMINATIVI E COLTURE PERMANENTI COMBINATI

Dimensione 103790,37999999999 €

Cultura/Specie	Dimensione	u.m.	Produzione standard tot. €
----------------	------------	------	----------------------------

LIVETI PER LA PRODUZIONE DI OLIVE DA OLIO

TRE SUPERFICIE (AREE OCCUPATE DA FABBRICATI, GIARDINI ORNAMENTALI, CORTILI, STRADE PODERALI, STAGNI, CAVE,

FRERE STERILI, ECC.)

	0,01	Ha	10,01
	0,04	Ha	0,0
	0,87	Ha	0,0
	0,18	Ha	0,0
	0,17	Ha	0,0
	0,53	Ha	145,48
	1,06	Ha	794,87
	6,94	Ha	60996,56
	0,46	Ha	0,0
	15,62	Ha	17580,09
	0,54	Ha	0,0
	0,02	Ha	118,26
	25,88	Ha	24145,11
	0,03	Ha	0,0

EGUMI DIVERSI DA PISELLI, FAVE, FAVETTE E LUPINI DOLCI

SUPERFICIE AGRICOLA NON UTILIZZATA (SUPERFICIE AGRICOLE CHE NON SONO PIÙ COLTIVATE PER RAGIONI ECONOMICHE, SOCIALI O D'ALTRO TIPO E CHE NON ENTRANO NELL'AVVICENDAMENTO) SEMENTI E PIANTINE PER SEMINATIVI

RUMENTO DURO

ERRENI A RIPOSO SENZA AIUTI FINANZIARI

RIPILO DELLA COMPOSIZIONE DEL PATRIMONIO AZIENDALE (art. 3, comma 2 DM 12 gennaio 2015, n. 162)

COMPOSIZIONE TERRITORIALE

Elenco delle particelle catastali		SEZ FOG PART SUB		Forma di conduzione e n. protocollo		Proprietario		Cond. Parz.		Data Iniz. Cond.		Data Fine Cond.		Sup. catastale (Ha,As,Ca)		Sup. grafica (Ha,As,Ca)		Sup. condotta (Ha,As,Ca)	
1)	PALAGONIA	10	01452	PROPRIETA'	AGEA.CAA2155.2010.0000021	PIEMONTE GIUSEPPE	NO	17/04/2013	NO	17/04/2013	00,00,85	00,00,85	00,00,85	00,00,85					
2)	PALAGONIA	10	01454	PROPRIETA'	AGEA.CAA2155.2010.0000022	PIEMONTE GIUSEPPE	NO	17/04/2013	NO	17/04/2013	00,00,58	00,00,58	00,00,58	00,00,58					
3)	RAMACCA	97	00575	COMODATO	AGEA.CAA6271.2020.0000775	PIEMONTE ANTONINO	SI	14/05/2020	31/12/2025	00,00,18	00,00,21	00,00,21	00,00,21						
4)	CASTEL DI IUDICA	45	00035	PROPRIETA'	AGEA.CAA2155.2010.0000019	PIEMONTE GIUSEPPE	SI	26/10/1995		01,48,24	01,48,69	01,48,69	01,48,69						
5)	CASTEL DI IUDICA	45	00038	PROPRIETA'	AGEA.CAA2155.2010.0000019	PIEMONTE GIUSEPPE	SI	11/11/2016		00,38,88	00,39,04	00,39,04	00,39,04						

**AGEA - FASCICOLO AZIENDALE
ATTO DI ISCRIZIONE / ATTO DI AGGIORNAMENTO
VALIDAZIONE DATI**



20369073125

(D.M. 12 gennaio 2015 "Semplificazione")

Protocollo : AGEA.CAA6712.2022.0001366

Mandato :	CAA Coldiretti - CATANIA - 005
Data sottoscrizione del mandato :	14/04/2004

DATI ANAGRAFICI E AZIENDALI

CUAA :	BNCNNN66D07C351T		
Partita IVA :	02884770872	Attività (codici ATECO):	
Denominazione :	BONACCORSO ANTONINO		
Forma giuridica:	DITTA INDIVIDUALE		
Titolare o Rappresentante legale:	BNCNNN66D07C351T - BONACCORSO ANTONINO		
Data di nascita :	07/04/1966	Comune di nascita :	CATANIA
		Prov :	CT

RECAPITO (efficace per tutti i procedimenti amministrativi con l'AGEA):

Indirizzo :	VIA SANTAGATI G 84 A 95040 RAMACCA (CT)		
PEC:			
Mail:		Telefono:	3391037566

Numero Registro (RI) :		Data iscrizione registro:	07/11/2011
Sezione (ordinaria e speciale) e qualifica:			
Numero REA	MO 384732		
Attività agricola (codice e descrizione):	47-81-01 COMMERCIO AL DETTAGLIO AMBULANTE DI PRODOTTI ORTOFRUTTICOLI		
Data inizio	18/03/2013		
Matricola INPS :		Data iscrizione INPS:	01/01/2014

Orientamento Tecnico - Economico - OTE

OTE: 362 - AZIENDE SPECIALIZZATE NELLA PRODUZIONE DI AGRUMI

Dimensione 203276.72 €

Coltura/Specie	Dimensione	u.m.	Produzione standard tot. €
SUPERFICIE BOSCATI	6.71	Ha	0.0
AGRUMETI	1.99	Ha	17497.77
OLIVETI PER LA PRODUZIONE DI OLIVE DA OLIO	0.44	Ha	559.14
ALTRE SUPERFICI (AREE OCCUPATE DA FABBRICATI, GIARDINI ORNAMENTALI, CORTILI, STRADE PODERALI, STAGNI, CAVE, TERRE STERILI, ECC.)	0.05	Ha	0.0
	0.49	Ha	0.0
	0.26	Ha	0.0
PASCOLI MAGRI	1.37	Ha	374.64
ALTRE PIANTE FORAGGIERE	2.62	Ha	2918.91
TERRENI A RIPOSO SENZA AIUTI FINANZIARI	5.34	Ha	0.0
SUPERFICIE BOSCATI	0.21	Ha	0.0
ORZO	2.55	Ha	1916.78
AGRUMETI	17.44	Ha	153254.64
	1.85	Ha	0.0
FRUMENTO DURO	14.2	Ha	13248.13
SUPERFICIE AGRICOLA NON UTILIZZATA (SUPERFICI AGRICOLE CHE NON SONO PIÙ COLTIVATE PER RAGIONI ECONOMICHE, SOCIALI O D'ALTRO TIPO E CHE NON ENTRANO NELL'AVVICENDAMENTO)	0.17	Ha	0.0
SEMENTI E PIANTINE PER SEMINATIVI	0.03	Ha	146.34
	5.11	Ha	0.0
ALTRE COLTIVAZIONI PERMANENTI	7.16	Ha	13360.37

RIEPILOGO DELLA COMPOSIZIONE DEL PATRIMONIO AZIENDALE (art. 3, comma 2 DM 12 gennaio 2015, n. 162)**COMPOSIZIONE TERRITORIALE****Elenco delle particelle catastali**

COMUNE	SEZ	FOG	PART	SUB	Forma di conduzione e n. protocollo	Proprietario	Cond. Parz.	Data Iniz. Cond.	Data Fine Cond.	Sup. catastale (Ha,Aa,Ca)	Sup. grafica (Ha,Aa,Ca)	Sup. condotta (Ha,Aa,Ca)
1) RAMACCA		91	00005		PROPRIETA'	BONACCORSO ANTONINO	SI			00,39,96	00,39,47	00,39,47
2) RAMACCA		91	00008		PROPRIETA'	BONACCORSO ANTONINO	SI	11/11/2021		10,24,23	10,22,03	10,22,02

Comune	Sez.	Fog.	Part.	Sub.	Vincolo su uso del suolo (occupazione, destinazione e varietà)	SIC ZPS ZVN	Zonizzazione PSR, specifiche regionali (aree A-B-C-D)	Zone Svantaggiate e Zone Montane	Tematismi Regionali	Colt. Biol.	Produzione integrata	Terreno percorso da incendi	Terreno confisc.	Data Inizio Vincolo	Data Fine Vincolo	Origine (atto amministrativo o normativo)
RAMACCA		91	0008			ZVN: NO	D	ASSENZA								
RAMACCA		91	0044			ZVN: NO	D	ASSENZA								
RAMACCA		92	0082			ZVN: NO	D	ASSENZA								
RAMACCA		92	0086			ZVN: NO	D	ASSENZA								
RAMACCA		93	0022			ZVN: NO	D	ASSENZA								
RAMACCA		93	0086			ZVN: NO	D	ASSENZA								
RAMACCA		132	0046			ZVN: NO	D	ASSENZA								
RAMACCA		132	0049			ZVN: NO	D	ASSENZA								
RAMACCA		132	0087			ZVN: NO	D	ASSENZA								
RAMACCA		132	0091			ZVN: NO	D	ASSENZA								
RAMACCA		132	0092			ZVN: NO	D	ASSENZA								
RAMACCA		132	0023			ZVN: NO	D	ASSENZA								
RAMACCA		132	0024			ZVN: NO	D	ASSENZA								
RAMACCA		132	0025			ZVN: NO	D	ASSENZA								

Comune	Sez.	Fog.	Part.	Sub.	Vincolo su uso del suolo (occupazione, destinazione e varietà)	SIC ZPS ZVN	Zonizzazione PSR, specifiche regionali (aree A-B-C-D)	Zone Svantaggiate e Zone Montane	Tematismi Regionali	Colt. Biol.	Produzione integrata	Terreno percorso da incendi	Terreno confisc.	Data Inizio Vincolo	Data Fine Vincolo	Origine (atto amministrativo o normativo)
RAMACCA		132	00226			ZVN: NO	D	ASSENZA								
RAMACCA		132	00227			ZVN: NO	D	ASSENZA								
RAMACCA		132	00228			ZVN: NO	D	ASSENZA								
RAMACCA		132	00231			ZVN: NO	D	ASSENZA								

COMPOSIZIONE ZOOTECNICA

FABBRICATI

COMUNE	Riferimenti catastali				Conduzione	Data inizio	Data fine	Sup. (mq)	Sup. Coperta (mq)	Sup. Scoperta (mq)	Vol. (mc)	N° Posti	Utilizzatori
	SEZ	FOG	PART	SUB									
1) RAMACCA		91	0008		PROPRIETA'	11/11/2021		5476					
2) RAMACCA		92	00082		PROPRIETA'			134					
3) RAMACCA		92	00082		PROPRIETA'			321					
4) RAMACCA		92	00086		PROPRIETA'			117					
5) RAMACCA		92	00086		PROPRIETA'			136					
6) RAMACCA		132	00046		AFFITTO	25/03/2013	29/03/2027	136					
7) RAMACCA		132	00049		COMODATO	27/01/2011	20/10/2035	2744					
8) RAMACCA		132	00087		PROPRIETA'			5205					
9) RAMACCA		132	00091		COMODATO	30/10/2020	20/10/2035	110					
10) RAMACCA		132	00092		AFFITTO	25/03/2013	29/03/2027	109					
11) RAMACCA		132	00223		AFFITTO	11/11/2020	29/03/2027	1163					
12) RAMACCA		132	00224		AFFITTO	25/03/2013	29/03/2027	857					
13) RAMACCA		132	00226		AFFITTO	25/03/2013	29/03/2027	832					
14) RAMACCA		132	00231		AFFITTO	25/03/2013	29/03/2027	1156					

MEZZI DI PRODUZIONE

Tipologia mezzo	Modello	Telaio	Motore	Targa	Rimorchio	Carburante	Immatricolazione	Trazione	Forma di possesso	Data Inizio	Data Fine
1) RIMORCHIO DI PESO COMPL. SUP.	GRAZIOLI	BR35GB2990	RIMORCHIO		Peso complessivo (q.li): - Tara (q.li):	No carburante	ITALIANA	Ruote	Proprietario	12/04/2021	
2) MACCHINE OPERATRICI TRAINATE	24 R 3 DC	INESISTENTE	ERPICE/CALI		Peso complessivo (q.li): 0 - Tara (q.li): 0	No carburante	ITALIANA	Mobile	Proprietario	01/01/1990	
3) TRATTRICE	DT 145	38191	LANDINI	AB5177	Peso complessivo (q.li): 0 - Tara (q.li): 0	Gasolio	ITALIANA	Cingoli	Proprietario	01/01/1990	
4) ATOMIZZATORE - NEBULIZZATORE	12509 ST	INESISTENTE	IDRO GET		Peso complessivo (q.li): 0 - Tara (q.li): 0	No carburante	ITALIANA	Ruote	Proprietario	01/01/1990	
5) MACCHINE OPERATRICI TRAINATE	MC 513 DC	INESISTENTE	COLTIVATORE / CALI		Peso complessivo (q.li): 0 - Tara (q.li): 0	No carburante	ITALIANA	Mobile	Proprietario	01/01/1990	
6) MACCHINE OPERATRICI TRAINATE	5 R 4400	INESISTENTE	SPANDICONCIME		Peso complessivo (q.li): 0 - Tara (q.li): 0	No carburante	ITALIANA	Mobile	Proprietario	01/01/1990	
7) TRATTRICE	70 C1	562011	FIAT	CT8653	Peso complessivo (q.li): 0 - Tara (q.li): 0	Gasolio	ITALIANA	Ruote	Proprietario	01/01/1990	
8) MOTO POMPA IRRIGAZIONE O	1053 P	35624	SAME		Peso complessivo (q.li): 0 - Tara (q.li): 0	Gasolio	ITALIANA	Ruote	Proprietario	01/01/1980	
9) MACCHINE OPERATRICI TRAINATE	25 RB DC	INESISTENTE	RULLO/CALI		Peso complessivo (q.li): 0 - Tara (q.li): 0	No carburante	ITALIANA	Mobile	Proprietario	01/01/1990	
10) MACCHINE OPERATRICI TRAINATE	4 Z 0702	INESISTENTE	FRESA /NARDI		Peso complessivo (q.li): 0 - Tara (q.li): 0	No carburante	ITALIANA	Mobile	Proprietario	01/01/1990	
11) MACCHINE OPERATRICI TRAINATE	ROVATTI 53K	168815	POMPA		Peso complessivo (q.li): 0 - Tara (q.li): 0	No carburante	ITALIANA	Mobile	Proprietario	01/01/1980	
12) MACCHINE OPERATRICI TRAINATE	36 B 16	INESISTENTE	ARATRO/CANTAREL LA		Peso complessivo (q.li): 0 - Tara (q.li): 0	No carburante	ITALIANA	Mobile	Proprietario	01/01/1990	

MANODOPERA

VINCOLI AZIENDALI

TITOLI ALL'AIUTO

I titoli definitivi vengono determinati entro il 1 aprile 2016, ai sensi dell'articolo 18 del Reg. (UE) n. 639/2014

LEGAMI ASSOCIATIVI

ISCRIZIONE AD ALBI E REGISTRI

DOCUMENTI PRESENTI NEL FASCICOLO CARTACEO

Sezione dati	Tipologia documento	N. Protocollo	Data sottoscrizione	Data decorrenza	Data scadenza
1) IDENTITA' DEL TITOLARE	DOCUMENTO DI IDENTITA'	AGEA.CAA6712.2021.0000581		02/03/2021	07/04/2031
2) VENDITA DI TITOLI ORDINARI O DA RITIRO CON TERRA	CONTRATTO DI TRASFERIMENTO REGISTRATO CON SPECIFICATI I TERRENI ED I TITOLI VENDUTI	AGEA.AACO.2009.0096238		29/05/2009	
3) AFFITTO DI TITOLI ORDINARI O DI RITIRO CON TERRA	CONTRATTO REGISTRATO, DI DURATA NON INFERIORE AD UN ANNO, CON SPECIFICATI I TERRENI ED I TITOLI CONCESSI	AGEA.CAA1759.2013.0001361	25/03/2013	25/03/2013	31/01/2023
4) COMODATO	CONTRATTO DI COMODATO	AGEA.CAA1759.2017.0000784	30/03/2017	27/01/2011	29/03/2027
5) AFFITTO DI TITOLI ORDINARI O DI RITIRO CON TERRA	CONTRATTO REGISTRATO, DI DURATA NON INFERIORE AD UN ANNO, CON SPECIFICATI I TERRENI ED I TITOLI CONCESSI	AGEA.CAA1759.2017.0000791	30/03/2017	25/03/2013	29/03/2027
6) COMODATO	CONTRATTO DI COMODATO	AGEA.CAA6712.2020.0000481	20/10/2020	27/01/2011	20/10/2035
7) COMODATO	CONTRATTO DI COMODATO	AGEA.CAA6712.2020.0000484	20/10/2020	30/10/2020	20/10/2035

COORDINATE BANCARIE

Il produttore manifesta interesse all'eventuale utilizzo della anticipazione dei contributi PAC per la Domanda Unica della campagna corrente ovvero successiva di cui al protocollo di intesa MIPAAF - ABI - AGEA del 06/05/2016 e autorizza l'AGEA a rendere disponibili al CAA mandatario tutti i propri dati, anche in forma aggregata per agevolare l'interlocuzione con gli Istituti di credito convenzionati ai fini della concessione di anticipazioni finanziarie sulla PAC. Detta autorizzazione si intende resa anche per il connesso trattamento di dati personali, ai sensi dell'art. 7 del Regolamento (UE) 2016/679 (GDPR). Per il dettaglio dell'Informativa, di cui agli artt. 13 e 14 del GDPR) si rinvia a quanto riportato in calce alla presente scheda di validazione.

IBAN	Nazione	Istituto	Agenzia	Data Registrazione
1) IT36W0503684150CC1030040754	ITALIA (AREA S.E.P.A.)	BANCA AGRICOLA POPOLARE DI RAGUSA S.C.P.A.	AGENZIA DI RAMACCA VIA ROMA 84 RAMACCA	13/02/2010

Il sottoscritto dichiara che:

. i codici IBAN riportati sono intestati all'azienda / produttore titolare del fascicolo aziendale,

. i codici IBAN indicati identificano il rapporto corrispondente con il proprio istituto di credito e saranno utilizzati per i pagamenti degli aiuti / premi da parte dell'Organismo pagatore AGEA.

Il sottoscritto dichiara altresì di essere a conoscenza che l'Organismo Pagatore AGEA riterrà correttamente eseguiti i pagamenti effettuati utilizzando i codici IBAN sopra riepilogati (direttiva 2007/64/CE del 13/11/2007, applicata in Italia con L. n. 88/2009 e con D.Lgs. n.11 del 27/01/2010).

Firma del produttore o del legale rappresentante

CONSISTENZA TERRITORIALE AZIENDALE AL 15/05/2022 E ALLA DATA DI SOTTOSCRIZIONE DELLA PRESENTE SCHEDA

Riepilogo della consistenza terreni	N. Particelle	Superficie Totale (Ha,Aa,Ca)
1) PROPRIETA'	6	34,07,44
2) AFFITTO	11	30,83,61
3) ALTRA FORMA	2	04,93,02
Totale azienda	19	69,84,07

Isola			Superficie Isola (Ha,Aa,Ca)	
Cod. Belfiore	Sezione	Foglio	Particella	Subalterno
IT01/BNCNNN66D07C351T/AAA03			02,67,93	
H168		92	00086	
IT01/BNCNNN66D07C351T/AAA04			06,82,30	
H168		92	00082	
IT01/BNCNNN66D07C351T/AAA06			06,67,39	
H168		93	00022	
IT01/BNCNNN66D07C351T/AAA07			00,65,96	
H168		93	00086	

Isole		Superficie Isola (Ha,Aa,Ca)		
Cod. Belfiore	Sezione	Foglio	Particella	Subalterno
IT01/BNCNNN66D07C351T/AAA11		27,50,02		
H168		132	00091	
H168		132	00226	
H168		132	00087	
H168		132	00225	
H168		132	00224	
H168		132	00231	
H168		132	00092	
H168		132	00049	
H168		132	00046	
H168		132	00223	
IT01/BNCNNN66D07C351T/AAA12		05,02,08		
H168		132	00228	
H168		132	00227	
IT01/BNCNNN66D07C351T/AAA13		20,48,54		
H168		91	00005	
H168		91	00008	
H168		91	00044	

Isole		Superficie condotta (Ha,Aa,Ca)		
Identificativo Parcella di Riferimento				
IT01/BNCNNN66D07C351T/AAA03		02,67,93		
IT01-18-SIC-269-AH005-F				
IT01-18-SIC-269-AH010-U				
IT01-18-SIC-269-AH013-A				
IT01-18-SIC-269-AH020-V				
IT01-18-SIC-269-AH021-U				
IT01/BNCNNN66D07C351T/AAA04		06,82,30		
IT01-18-SIC-269-AG992-Z				
IT01-18-SIC-269-AG999-P				
IT01-18-SIC-269-AH001-S				
IT01-18-SIC-269-AH008-L				
IT01-18-SIC-269-AH022-Z				
IT01-19-SIC-269-AD625-S				
IT01-19-SIC-269-AD627-W				
IT01/BNCNNN66D07C351T/AAA06		06,67,39		
IT01-18-SIC-269-AH012-Y				
IT01/BNCNNN66D07C351T/AAA07		00,65,96		
IT01-18-SIC-269-AG993-B				

Identificativo Parcella di Riferimento

IT01/BNCNNN66D07C351T/AAA11	27,50,02
IT01-20-SIC-269-DU246-F	
IT01-20-SIC-269-DU252-W	
IT01-20-SIC-269-DU257-I	
IT01-20-SIC-269-DU258-K	
IT01-20-SIC-269-DU260-T	
IT01-20-SIC-269-DU261-S	
IT01-20-SIC-269-DU262-X	
IT01-20-SIC-269-DU263-Z	
IT01-20-SIC-269-DU291-V	
IT01-20-SIC-269-DU292-A	
IT01-20-SIC-269-DU299-Q	
IT01-20-SIC-269-DU303-V	
IT01-20-SIC-269-DU304-X	
IT01-20-SIC-269-DU305-B	
IT01-20-SIC-269-DU306-D	
IT01-20-SIC-269-DU307-F	
IT01-20-SIC-269-DU325-D	
IT01-21-SIC-269-CE142-Z	
IT01-21-SIC-269-CE160-X	
IT01-21-SIC-269-CE161-W	
IT01-22-SIC-269-BS234-R	
IT01-22-SIC-269-BL618-C	
IT01-22-SIC-269-BL619-E	
IT01-22-SIC-269-BL620-L	
IT01-22-SIC-269-BS232-N	
IT01-22-SIC-269-BS233-P	
IT01/BNCNNN66D07C351T/AAA12	05,02,08
IT01-18-SIC-269-AG991-U	
IT01-18-SIC-269-AG996-J	
IT01-18-SIC-269-AH003-Z	
IT01/BNCNNN66D07C351T/AAA13	20,48,54
IT01-18-SIC-269-AG987-K	

Identificativo Parcella di Riferimento

IT01-18-SIC-269-AG997-L	
IT01-19-SIC-269-AD623-M	
IT01-19-SIC-269-AD628-Y	
IT01-19-SIC-269-AD629-A	
IT01-20-SIC-269-FG872-E	
IT01/BNCNNN66D07C351T/AAA11	27,50,02
IT01-22-SIC-269-BS242-O	
IT01/BNCNNN66D07C351T/AAA12	05,02,08
IT01-22-SIC-269-BS245-W	
IT01-22-SIC-269-BS246-Y	
IT01/BNCNNN66D07C351T/AAA13	20,48,54
IT01-19-SIC-269-AX810-D	
IT01-20-SIC-269-FG851-X	
IT01-20-SIC-269-FG853-E	
IT01-20-SIC-269-FG854-G	
IT01-20-SIC-269-FG873-G	
IT01-20-SIC-269-FG874-I	
IT01-22-SIC-269-AN285-W	
IT01-21-SIC-269-AD955-Y	
IT01-22-SIC-269-AN276-X	
IT01-22-SIC-269-AN277-Z	
IT01-22-SIC-269-AN279-D	
IT01-22-SIC-269-AN282-O	
IT01-22-SIC-269-AZ290-X	
IT01-22-SIC-269-AQ303-N	
IT01-22-SIC-269-AQ304-P	
IT01-22-SIC-269-AQ305-T	

Riepilogo occupazione del Suolo

Superficie
Dichiarata (Ha,Aa,Ca)Superficie
Riscontrata (Ha,Aa,Ca)

N. piante

100-SUPERFICIE AGRICOLA

110-SEMINATIVO

111-TERRENO UTILIZZATO PER COLTIVAZIONI AGRICOLE

666-SEMINATIVO

16,74,55

16,74,55

Riepilogo occupazione del Suolo
**Superficie
Dichiarata (Ha,Aa,Ca)**
**Superficie
Riscontrata (Ha,Aa,Ca)**
N. piante

. 002-GRANO (FRUMENTO) DURO	14,19,95	
. 870-ORZO	02,54,60	
111-TERRENO UTILIZZATO PER COLTIVAZIONI AGRICOLE		
1111-EFA - J - AZOTOFISSATRICI		
666-SEMINATIVO	02,61,87	02,61,87
. 079-VECCE	02,61,87	
113-SUPERFICIE DISPONIBILE PER LA COLTIVAZIONE MA TENUTA A RIPOSO		
1131-EFA - A - TERRENI LASCIATI A RIPOSO		
666-SEMINATIVO	05,34,38	05,34,38
. 214-SUPERFICI AGRICOLE RITIRATE DALLA PRODUZIONE	05,34,38	
120-COLTURE PERMANENTI DIVERSE DAI PRATI PERMANENTI		
121-COLTURE FUORI AVVICENDAMENTO CHE OCCUPANO IL TERRENO PER ALMENO CINQUE ANNI E FORNISCONO RACCOLTI RIPETUTI: COLTURE ARBOREE		
651-COLTIVAZIONI ARBOREE SPECIALIZZATE	27,02,59	27,02,59
. 201-ARANCIO	17,43,91	
. 420-OLIVO	00,43,58	
. 430-AGRUMI	01,99,11	
. 651-COLTIVAZIONI ARBOREE SPECIALIZZATE	07,15,99	
130-PRATO PERMANENTE		
131-ERBA O ALTRE PIANTE ERBACEE DA FORAGGIO PERMANENTI		
1311-PRATI PERMANENTI CESPUGLIATI, ARBORATI E/O CON ROCCIA AFFIORANTE SENZA TARA		
638-PASCOLO SENZA TARA	01,37,31	01,37,31
. 065-PASCOLO POLIFITA	01,37,31	
200-SUPERFICIE NON AGRICOLA		
210-SUPERFICI FORESTALI		
650-BOSCO	06,71,00	06,71,00
. 650-BOSCO	06,71,00	
651-COLTIVAZIONI ARBOREE SPECIALIZZATE	01,85,21	01,85,21
. 500-ARBORICOLTURA	01,85,21	
230-USO DIVERSO DALL'AGRICOLO O FORESTALE		
660-MANUFATTI	01,84,96	
. MANUFATTO NON DETTAGLIATO	01,84,96	
690-ACQUE	05,60,44	05,60,44
. 156-USO NON AGRICOLO - ALTRO	05,60,44	
770-AREA NON PASCOLABILE	00,16,68	00,16,68
. 770-USO NON AGRICOLO - AREE NON COLTIVABILI	00,16,68	

Riepilogo occupazione del Suolo
**Superficie
Dichiarata (Ha,Aa,Ca)**
**Superficie
Riscontrata (Ha,Aa,Ca)**
N. piante

780-TARE

00,04,76

00,04,76

. 780-USO NON AGRICOLO - TARE

00,04,76

300-ELEMENTI DEL TERRITORIO STABILI

690-ACQUE

00,29,11

00,29,11

. 784-MACERI, STAGNI E LAGHETTI

00,26,40

. 786-FOSSATI E CANALI

00,02,71

780-TARE

00,21,29

00,21,29

. 789-MARGINI DEI CAMPI

00,21,29

Totale azienda
69,84,15
67,99,19
0
Di cui totale superficie non mantenuta
00,00,00
00,00,00
PIANO DI COLTIVAZIONE - APPEZZAMENTI CULTURALI (art. 9 DM 12 gennaio 2015, n. 162)

(*) I criteri di mantenimento sono descritti secondo la codifica riportata nelle circolari AGEA ACIU.2015.141 del 20 MARZO 2015 e ACIU.2015.343 del 23 LUGLIO 2015:

- 1 = PASCOLAMENTO CON ANIMALI PROPRI
- 2 = PASCOLAMENTO CON ANIMALI DI TERZI
- 3 = SFALCIO MANUALE
- 4 = SFALCIO MECCANIZZATO
- 5 = PRATICHE CULTURALI VOLTE AL MIGLIORAMENTO
- 6 = SFALCIO CON CADENZA BIENNALE
- 7 = PASCOLAMENTO E SFALCIO
- 8 = NESSUNA PRATICA
- 9 = PRATICA ORDINARIA
- 10 = PRATICA STABILITA NELL'AMBITO DELLE MISURE DI CONSERVAZIONE O DEI PIANI DI GESTIONE PRESCRITTI DAGLI ENTI GESTORI DEI SITI DI IMPORTANZA COMUNITARIA (SIC) E DELLE ZONE DI PROTEZIONE SPECIALE (ZPS).

ISOLA	Appezzamento	Occupazione del suolo - Destinazione d'uso - Uso - Qualità - Varietà	Impianto arboreo: Anno di impianto Allevamento Sesto Numero di piante	Supe. coltivata (Ha,Aa,Ca)	Data Inizio Coltivazione	Semina: Epoca Tipo		Potenzialità irrigua	Presenza strutture aziendali	Quota (m. s.l.m.)
					Data Fine Coltivazione	Colt. Princ.	Rotaz. Colt.	Tipologia impianto di irrigazione	(*) Criterio di mantenimento delle superfici	Pendenza (%)
1)	IT01/BNCNNN66D07C351T/AAA03	1296775844	780 = USO NON AGRICOLO - TARE 000 000 000 000	00,03,53	11/11/2021					
					10/11/2022		NO			
2)	IT01/BNCNNN66D07C351T/AAA03	1296775846	660 = MANUFATTI 000 000 000 000	00,01,17	11/11/2021					
					10/11/2022		NO			
3)	IT01/BNCNNN66D07C351T/AAA03	1296775848	660 = MANUFATTI 000 000 000 000	00,01,36	11/11/2021					
					10/11/2022		NO			
4)	IT01/BNCNNN66D07C351T/AAA03	1296775850	079 = VECCE 102 = DA FORAGGIO - EFA - AREA DI INTERESSE ECOLOGICO - COLTURE AZOTOFISSATRICI 053 = ERBAIO IN PUREZZA, ANNUALE - NON PERMANENTE 043 = DI LEGUMINOSE 000	02,00,28	11/11/2021					
					10/11/2022		NO	TRADIZIONALE	9	
5)	IT01/BNCNNN66D07C351T/AAA03	1296775852	079 = VECCE 102 = DA FORAGGIO - EFA - AREA DI INTERESSE ECOLOGICO - COLTURE AZOTOFISSATRICI 053 = ERBAIO IN PUREZZA, ANNUALE - NON PERMANENTE 043 = DI LEGUMINOSE 000	00,61,59	11/11/2021					
					10/11/2022		NO	TRADIZIONALE	9	
6)	IT01/BNCNNN66D07C351T/AAA04	1296775854	420 = OLIVO 000 000 000 000	00,09,09	11/11/2021					
					10/11/2022		NO		9	

ISOLA	Apezzamento	Occupazione del suolo - Destinazione d'uso - Uso - Qualità - Varietà	Impianto arboreo: Anno di impianto Allevamento Sesto Numero di piante	Supe. coltivata (Ha,Aa,Ca)	Data Inizio Coltivazione	Semina: Epoca Tipo		Potenzialità irrigua	Presenza strutture aziendali	Quota (m. s.l.m.)
					Data Fine Coltivazione	Colt. Princ.	Rotaz. Colt.	Tipologia impianto di irrigazione	(*) Criterio di mantenimento delle superfici	Pendenza (%)
7)	IT01/BNCNNN66D07C351T/AAA04	1296775856	660 = MANUFATTI 000 000 000 000	00,01,34	11/11/2021 10/11/2022					
8)	IT01/BNCNNN66D07C351T/AAA04	1296775858	660 = MANUFATTI 000 000 000 000	00,03,21	11/11/2021 10/11/2022					
9)	IT01/BNCNNN66D07C351T/AAA04	1296775860	786 = FOSSATI E CANALI 000 000 000 000	00,02,71	11/11/2021 10/11/2022					
10)	IT01/BNCNNN66D07C351T/AAA04	1296775862	780 = USO NON AGRICOLO - TARE 000 000 000 000	00,00,83	11/11/2021 10/11/2022					
11)	IT01/BNCNNN66D07C351T/AAA04	1296775864	002 = GRANO (FRUMENTO) DURO 011 = FAVE, SEMI, GRANELLA 000 000 000	00,20,99	11/11/2021 10/11/2022			NO	TRADIZIONALE	9
12)	IT01/BNCNNN66D07C351T/AAA04	1296775866	002 = GRANO (FRUMENTO) DURO 011 = FAVE, SEMI, GRANELLA 000 000 000	06,44,14	11/11/2021 10/11/2022			NO	TRADIZIONALE	9
13)	IT01/BNCNNN66D07C351T/AAA06	1296775868	002 = GRANO (FRUMENTO) DURO 011 = FAVE, SEMI, GRANELLA 000 000 000	03,33,58	11/11/2021 10/11/2022			NO	TRADIZIONALE	9
14)	IT01/BNCNNN66D07C351T/AAA06	1296775870	002 = GRANO (FRUMENTO) DURO 011 = FAVE, SEMI, GRANELLA 000 000 000	03,33,81	11/11/2021 10/11/2022			NO	TRADIZIONALE	9
15)	IT01/BNCNNN66D07C351T/AAA07	1296775872	002 = GRANO (FRUMENTO) DURO 011 = FAVE, SEMI, GRANELLA 000 000 000	00,65,96	11/11/2021 10/11/2022			NO	TRADIZIONALE	9
16)	IT01/BNCNNN66D07C351T/AAA11	1296775886	214 = SUPERFICI AGRICOLE RITIRATE DALLA PRODUZIONE 014 = EFA - AREA DI INTERESSE ECOLOGICO 048 = TERRENO COPERTO DA VEGETAZIONE SPONTANEA 037 = COPERTURA VEGETALE SPONTANEA 000	00,49,93	11/11/2021 10/11/2022			NO	TRADIZIONALE	9
17)	IT01/BNCNNN66D07C351T/AAA11	1296775888	156 = USO NON AGRICOLO - ALTRO 000 000 000 000	00,30,18	11/11/2021 10/11/2022				NO	
18)	IT01/BNCNNN66D07C351T/AAA11	1296775890	784 = MACERI, STAGNI E LAGHETTI 000 000 000 000	00,26,40	11/11/2021 10/11/2022				NO	
19)	IT01/BNCNNN66D07C351T/AAA11	1296775892	789 = MARGINI DEI CAMPI 000 000 000 000	00,17,73	11/11/2021 10/11/2022				NO	

ISOLA	Appezzamento	Occupazione del suolo - Destinazione d'uso - Uso - Qualità - Varietà	Impianto arboreo: Anno di impianto Allevamento Sesto Numero di piante	Supe. coltivata (Ha,Aa,Ca)	Data Inizio Coltivazione	Semina: Epoca Tipo		Potenzialità irrigua	Presenza strutture aziendali	Quota (m. s.l.m.)
					Data Fine Coltivazione	Colt. Princ.	Rotaz. Colt.	Tipologia impianto di irrigazione	(*) Criterio di mantenimento delle superfici	Pendenza (%)
20)	IT01/BNCNNN66D07C351T/AAA11	1296775894	420 = OLIVO 000 000 000 000	00,06,36	11/11/2021 10/11/2022				NO	9
21)	IT01/BNCNNN66D07C351T/AAA11	1296775896	156 = USO NON AGRICOLO - ALTRO 000 000 000	00,10,88	11/11/2021 10/11/2022				NO	
22)	IT01/BNCNNN66D07C351T/AAA11	1296775898	420 = OLIVO 000 000 000 000	00,10,74	11/11/2021 10/11/2022				NO	9
23)	IT01/BNCNNN66D07C351T/AAA11	1296775924	201 = ARANCIO 000 000 002 = TAROCCO	03,86,18	11/11/2021 10/11/2022				NO	9
24)	IT01/BNCNNN66D07C351T/AAA11	1296775926	201 = ARANCIO 000 000 002 = TAROCCO	01,91,03	11/11/2021 10/11/2022				NO	9
25)	IT01/BNCNNN66D07C351T/AAA11	1296775928	789 = MARGINI DEI CAMPI 000 000 000 000	00,03,54	11/11/2021 10/11/2022				NO	
26)	IT01/BNCNNN66D07C351T/AAA11	1296775930	420 = OLIVO 000 000 000 000	00,07,55	11/11/2021 10/11/2022				NO	9
27)	IT01/BNCNNN66D07C351T/AAA11	1296775932	420 = OLIVO 000 000 000 000	00,09,84	11/11/2021 10/11/2022				NO	9
28)	IT01/BNCNNN66D07C351T/AAA11	1296775934	780 = USO NON AGRICOLO - TARE 000 000 000 000	00,00,40	11/11/2021 10/11/2022				NO	
29)	IT01/BNCNNN66D07C351T/AAA11	1296775936	201 = ARANCIO 000 000 002 = TAROCCO	05,46,84	11/11/2021 10/11/2022				NO	9
30)	IT01/BNCNNN66D07C351T/AAA11	1296775874	201 = ARANCIO 000 000 002 = TAROCCO	05,98,85	11/11/2021 10/11/2022				NO	9
31)	IT01/BNCNNN66D07C351T/AAA11	1296775876	430 = AGRUMI 000 000 000 000	01,87,40	11/11/2021 10/11/2022				NO	9
32)	IT01/BNCNNN66D07C351T/AAA11	1296775878	156 = USO NON AGRICOLO - ALTRO 000 018 = MACERI, FONTANILI E RISORGIVE 000 000	03,39,49	11/11/2021 10/11/2022				NO	

ISOLA	Appezzamento	Occupazione del suolo - Destinazione d'uso - Uso - Qualità - Varietà	Impianto arboreo: Anno di impianto Allevamento Sesto Numero di piante	Supe. coltivata (Ha,Aa,Ca)	Data Inizio	Semina: Epoca Tipo		Potenzialità irrigua	Presenza strutture aziendali	Quota (m. s.l.m.)
					Data Fine Coltivazione	Colt. Princ.	Rotaz. Colt.	Tipologia impianto di irrigazione	(*) Criterio di mantenimento delle superfici	Pendenza (%)
33)	IT01/BNCNNN66D07C351T/AAA11	1296775880	201 = ARANCIO 000 000 000 002 = TAROCCO	00,21,00	11/11/2021					
					10/11/2022		NO			9
34)	IT01/BNCNNN66D07C351T/AAA11	1296775882	651 = COLTIVAZIONI ARBOREE SPECIALIZZATE 000 000 000	00,08,20	11/11/2021					
					10/11/2022		NO			9
35)	IT01/BNCNNN66D07C351T/AAA11	1296775884	660 = MANUFATTI 000 000 000	01,23,13	11/11/2021					
					10/11/2022		NO			
36)	IT01/BNCNNN66D07C351T/AAA11	1296775900	156 = USO NON AGRICOLO - ALTRO 000 000 000	00,08,39	11/11/2021					
					10/11/2022		NO			
37)	IT01/BNCNNN66D07C351T/AAA11	1296775902	214 = SUPERFICI AGRICOLE RITIRATE DALLA PRODUZIONE 014 = EFA - AREA DI INTERESSE ECOLOGICO 048 = TERRENO COPERTO DA VEGETAZIONE SPONTANEA 037 = COPERTURA VEGETALE SPONTANEA 000	00,04,30	11/11/2021					
					10/11/2022		NO	TRADIZIONALE		9
38)	IT01/BNCNNN66D07C351T/AAA11	1296775904	430 = AGRUMI 000 000 000	00,04,07	11/11/2021					
					10/11/2022		NO			9
39)	IT01/BNCNNN66D07C351T/AAA11	1296775906	214 = SUPERFICI AGRICOLE RITIRATE DALLA PRODUZIONE 014 = EFA - AREA DI INTERESSE ECOLOGICO 048 = TERRENO COPERTO DA VEGETAZIONE SPONTANEA 037 = COPERTURA VEGETALE SPONTANEA 000	00,01,91	11/11/2021					
					10/11/2022		NO	TRADIZIONALE		9
40)	IT01/BNCNNN66D07C351T/AAA11	1296775908	430 = AGRUMI 000 000 000	00,01,11	11/11/2021					
					10/11/2022		NO			9
41)	IT01/BNCNNN66D07C351T/AAA11	1296775910	214 = SUPERFICI AGRICOLE RITIRATE DALLA PRODUZIONE 014 = EFA - AREA DI INTERESSE ECOLOGICO 048 = TERRENO COPERTO DA VEGETAZIONE SPONTANEA 037 = COPERTURA VEGETALE SPONTANEA 000	00,00,80	11/11/2021					
					10/11/2022		NO	TRADIZIONALE		9
42)	IT01/BNCNNN66D07C351T/AAA11	1296775912	430 = AGRUMI 000 000 000	00,00,61	11/11/2021					
					10/11/2022		NO			9
43)	IT01/BNCNNN66D07C351T/AAA11	1296775914	789 = MARGINI DEI CAMPI 000 000 000	00,00,02	11/11/2021					
					10/11/2022		NO			
44)	IT01/BNCNNN66D07C351T/AAA11	1296775916	651 = COLTIVAZIONI ARBOREE SPECIALIZZATE 000 000 000	00,00,37	11/11/2021					
					10/11/2022		NO			9
45)	IT01/BNCNNN66D07C351T/AAA11	1296775918	430 = AGRUMI 000 000 000	00,00,23	11/11/2021					
					10/11/2022		NO			9

ISOLA	Appezzamento	Occupazione del suolo - Destinazione d'uso - Uso - Qualità - Varietà	Impianto arboreo: Anno di impianto Allevamento Sesto Numero di piante	Supe. coltivata (Ha,Aa,Ca)	Data Inizio Coltivazione	Semina: Epoca Tipo		Potenzialità irrigua	Presenza strutture aziendali	Quota (m. s.l.m.)
					Data Fine Coltivazione	Colt. Princ.	Rotaz. Colt.	Tipologia impianto di irrigazione	(*) Criterio di mantenimento delle superfici	Pendenza (%)
46)	IT01/BNCNNN66D07C351T/AAA11	1296775920	430 = AGRUMI 000 000 000 000	00,05,69	11/11/2021					
					10/11/2022		NO			9
47)	IT01/BNCNNN66D07C351T/AAA11	1296775922	156 = USO NON AGRICOLO - ALTRO 000 018 = MACERI, FONTANILI E RISORGIVE 000 000	01,46,85	11/11/2021					
					10/11/2022		NO			
48)	IT01/BNCNNN66D07C351T/AAA12	1296775938	214 = SUPERFICI AGRICOLE RITIRATE DALLA PRODUZIONE 014 = EFA - AREA DI INTERESSE ECOLOGICO 048 = TERRENO COPERTO DA VEGETAZIONE SPONTANEA 037 = COPERTURA VEGETALE SPONTANEA 000	04,77,44	11/11/2021					
					10/11/2022		NO	TRADIZIONALE		9
49)	IT01/BNCNNN66D07C351T/AAA12	1296775940	156 = USO NON AGRICOLO - ALTRO 000 018 = MACERI, FONTANILI E RISORGIVE 000 000	00,19,70	11/11/2021					
					10/11/2022		NO			
50)	IT01/BNCNNN66D07C351T/AAA12	1296775942	156 = USO NON AGRICOLO - ALTRO 000 018 = MACERI, FONTANILI E RISORGIVE 000 000	00,04,44	11/11/2021					
					10/11/2022		NO			
51)	IT01/BNCNNN66D07C351T/AAA12	1296775944	156 = USO NON AGRICOLO - ALTRO 000 018 = MACERI, FONTANILI E RISORGIVE 000 000	00,00,50	11/11/2021					
					10/11/2022		NO			
52)	IT01/BNCNNN66D07C351T/AAA13	1296775946	660 = MANUFATTI 000 000 000 000	00,54,76	11/11/2021					
					10/11/2022		NO			
53)	IT01/BNCNNN66D07C351T/AAA13	1296775948	500 = ARBORICOLTURA 004 = DA LEGNO 000 000 000	00,31,37	11/11/2021					
					10/11/2022		NO			
54)	IT01/BNCNNN66D07C351T/AAA13	1296775950	002 = GRANO (FRUMENTO) DURO 011 = FAVE, SEMI, GRANELLA 000 000 000	00,08,10	11/11/2021					
					10/11/2022		NO	TRADIZIONALE		9
55)	IT01/BNCNNN66D07C351T/AAA13	1296775952	002 = GRANO (FRUMENTO) DURO 011 = FAVE, SEMI, GRANELLA 000 000 000	00,03,36	11/11/2021					
					10/11/2022		NO	TRADIZIONALE		9
56)	IT01/BNCNNN66D07C351T/AAA13	1296775954	002 = GRANO (FRUMENTO) DURO 011 = FAVE, SEMI, GRANELLA 000 000 000	00,00,74	11/11/2021					
					10/11/2022		NO	TRADIZIONALE		9
57)	IT01/BNCNNN66D07C351T/AAA13	1296775956	002 = GRANO (FRUMENTO) DURO 011 = FAVE, SEMI, GRANELLA 000 000 000	00,09,27	11/11/2021					
					10/11/2022		NO	TRADIZIONALE		9
58)	IT01/BNCNNN66D07C351T/AAA13	1296775958	870 = ORZO 011 = FAVE, SEMI, GRANELLA 000 000 000	01,36,33	11/11/2021					
					10/11/2022		NO	TRADIZIONALE		9

ISOLA	Appezzamento	Occupazione del suolo - Destinazione d'uso - Uso - Qualità - Varietà	Impianto arboreo: Anno di impianto Allevamento Sesto Numero di piante	Supe. coltivata (Ha,Aa,Ca)	Data Inizio Coltivazione	Semina: Epoca Tipo		Potenzialità irrigua	Presenza strutture aziendali	Quota (m. s.l.m.)
					Data Fine Coltivazione	Colt. Princ.	Rotaz. Colt.	Tipologia impianto di irrigazione	(*) Criterio di mantenimento delle superfici	Pendenza (%)
59)	IT01/BNCNN66D07C351T/AAA13	1296775962	650 = BOSCO 000 000 000 000	04,99,04	11/11/2021					
					10/11/2022		NO			
60)	IT01/BNCNN66D07C351T/AAA13	1296775964	651 = COLTIVAZIONI ARBOREE SPECIALIZZATE 000 000 000 000	04,73,99	11/11/2021					
					10/11/2022		NO		9	
61)	IT01/BNCNN66D07C351T/AAA13	1296775966	651 = COLTIVAZIONI ARBOREE SPECIALIZZATE 000 000 000 000	02,28,58	11/11/2021					
					10/11/2022		NO		9	
62)	IT01/BNCNN66D07C351T/AAA13	1296775984	065 = PASCOLO POLIFITA 002 = DA FORAGGIO 009 = PASCOLO MAGRO NON AVVICENDATO PER ALMENO 5 ANNI - PERMANENTE 000 000	00,00,42	11/11/2021					
					10/11/2022		NO		3	
63)	IT01/BNCNN66D07C351T/AAA13	1296775960	870 = ORZO 011 = FAVE, SEMI, GRANELLA 000 000 000	01,18,27	11/11/2021					
					10/11/2022		NO	TRADIZIONALE	9	
64)	IT01/BNCNN66D07C351T/AAA13	1296775968	650 = BOSCO 000 000 000 000	01,71,96	11/11/2021					
					10/11/2022		NO			
65)	IT01/BNCNN66D07C351T/AAA13	1296775970	500 = ARBORICOLTURA 004 = DA LEGNO 000 000 000	01,53,84	11/11/2021					
					10/11/2022		NO			
66)	IT01/BNCNN66D07C351T/AAA13	1296775972	065 = PASCOLO POLIFITA 002 = DA FORAGGIO 009 = PASCOLO MAGRO NON AVVICENDATO PER ALMENO 5 ANNI - PERMANENTE 000 000	00,01,90	11/11/2021					
					10/11/2022		NO		3	
67)	IT01/BNCNN66D07C351T/AAA13	1296775974	065 = PASCOLO POLIFITA 002 = DA FORAGGIO 009 = PASCOLO MAGRO NON AVVICENDATO PER ALMENO 5 ANNI - PERMANENTE 000 000	01,27,49	11/11/2021					
					10/11/2022		NO		3	
68)	IT01/BNCNN66D07C351T/AAA13	1296775976	770 = USO NON AGRICOLO - AREE NON COLTIVABILI 000 000 000 000	00,11,75	11/11/2021					
					10/11/2022		NO			
69)	IT01/BNCNN66D07C351T/AAA13	1296775978	065 = PASCOLO POLIFITA 002 = DA FORAGGIO 009 = PASCOLO MAGRO NON AVVICENDATO PER ALMENO 5 ANNI - PERMANENTE 000 000	00,07,50	11/11/2021					
					10/11/2022		NO		3	
70)	IT01/BNCNN66D07C351T/AAA13	1296775980	770 = USO NON AGRICOLO - AREE NON COLTIVABILI 000 000 000 000	00,04,93	11/11/2021					
					10/11/2022		NO			
71)	IT01/BNCNN66D07C351T/AAA13	1296775982	651 = COLTIVAZIONI ARBOREE SPECIALIZZATE 000 000 000 000	00,04,84	11/11/2021					
					10/11/2022		NO		9	

PIANO DI COLTIVAZIONE - PARTICELLE CATASTALI (art. 9 DM 12 gennaio 2015, n. 162)

(*) I criteri di mantenimento sono descritti secondo la codifica riportata nelle circolari AGEA ACIU.2015.141 del 20 MARZO 2015 e ACIU.2015.343 del 23 LUGLIO 2015:

- 1 = PASCOLAMENTO CON ANIMALI PROPRI
- 2 = PASCOLAMENTO CON ANIMALI DI TERZI
- 3 = SFALCIO MANUALE
- 4 = SFALCIO MECCANIZZATO
- 5 = PRATICHE COLTURALI VOLTE AL MIGLIORAMENTO
- 6 = SFALCIO CON CADENZA BIENNALE
- 7 = PASCOLAMENTO E SFALCIO
- 8 = NESSUNA PRATICA
- 9 = PRATICA ORDINARIA
- 10 = PRATICA STABILITA NELL'AMBITO DELLE MISURE DI CONSERVAZIONE O DEI PIANI DI GESTIONE PRESCRITTI DAGLI ENTI GESTORI DEI SITI DI IMPORTANZA COMUNITARIA (SIC) E DELLE ZONE DI PROTEZIONE SPECIALE (ZPS).

ISOLA	Comune	Sez.	Fog.	Occupazione del suolo - Destinazione d'uso - Uso - Qualità - Varietà	Impianto arboreo: Anno di impianto Allevamento Sesto Numero di piante	Supe. coltivata (Ha,Aa,Ca)	Data Inizio Coltivazion	Semina: Epoca Tipo		Potenzialità irrigua	Presenza strutture aziendali	Quota (m. s.l.m.)
		Part.	Sub.				Data Fine Coltivazion	Colt. Princ.	Rotaz. Colt.	Tipologia impianto di irrigazione	(*) Criterio di mantenimento delle superfici	Pendenza (%)
1)	IT01/BNCNNN66D07C351T/AAA13	RAMACCA	91	500 = ARBORICOLTURA 004 = DA LEGNO 000 000 000		00,31,37			NO	N.D.		13
2)	IT01/BNCNNN66D07C351T/AAA13	RAMACCA	91	002 = GRANO (FRUMENTO) DURO 011 = FAVE, SEMI, GRANELLA 000 000 000		00,08,10	11/11/2021	Epoca: autunno vernina Tipo: TRADIZIONALE		NO		13
3)	IT01/BNCNNN66D07C351T/AAA13	RAMACCA	91	065 = PASCOLO POLIFITA 002 = DA FORAGGIO 009 = PASCOLO MAGRO NON AVVICENDATO PER ALMENO 5 ANNI - PERMANENTE 000 000		00,01,90			NO	N.D.	3	10
4)	IT01/BNCNNN66D07C351T/AAA13	RAMACCA	91	651 = COLTIVAZIONI ARBOREE SPECIALIZZATE 000 000 000 000		00,04,84			NO	N.D.	9	10
5)	IT01/BNCNNN66D07C351T/AAA13	RAMACCA	91	651 = COLTIVAZIONI ARBOREE SPECIALIZZATE 000 000 000 000		02,28,58			NO	N.D.	9	10
6)	IT01/BNCNNN66D07C351T/AAA13	RAMACCA	91	651 = COLTIVAZIONI ARBOREE SPECIALIZZATE 000 000 000 000		04,73,99			NO	N.D.	9	10
7)	IT01/BNCNNN66D07C351T/AAA13	RAMACCA	91	002 = GRANO (FRUMENTO) DURO 011 = FAVE, SEMI, GRANELLA 000 000 000		00,03,36	11/11/2021	Epoca: autunno vernina Tipo: TRADIZIONALE		NO		10
8)	IT01/BNCNNN66D07C351T/AAA13	RAMACCA	91	870 = ORZO 011 = FAVE, SEMI, GRANELLA 000 000 000		01,18,27	11/11/2021	Epoca: autunno vernina Tipo: TRADIZIONALE		NO		10
9)	IT01/BNCNNN66D07C351T/AAA13	RAMACCA	91	870 = ORZO 011 = FAVE, SEMI, GRANELLA 000 000 000		01,36,33	11/11/2021	Epoca: autunno vernina Tipo: TRADIZIONALE		NO		10
10)	IT01/BNCNNN66D07C351T/AAA13	RAMACCA	91	065 = PASCOLO POLIFITA 002 = DA FORAGGIO 009 = PASCOLO MAGRO NON AVVICENDATO PER ALMENO 5 ANNI - PERMANENTE 000 000		00,00,42			NO	N.D.	3	14
11)	IT01/BNCNNN66D07C351T/AAA13	RAMACCA	91	065 = PASCOLO POLIFITA 002 = DA FORAGGIO 009 = PASCOLO MAGRO NON AVVICENDATO PER ALMENO 5 ANNI - PERMANENTE 000 000		00,07,50			NO	N.D.	3	14
12)	IT01/BNCNNN66D07C351T/AAA13	RAMACCA	91	065 = PASCOLO POLIFITA 002 = DA FORAGGIO 009 = PASCOLO MAGRO NON AVVICENDATO PER ALMENO 5 ANNI - PERMANENTE 000 000		01,27,49			NO	N.D.	3	14

ISOLA	Comune	Sez.	Fog.	Occupazione del suolo - Destinazione d'uso - Uso - Qualità - Varietà	Impianto arboreo: Anno di impianto Allevamento Sesto Numero di piante	Supe. coltivata (Ha,Aa,Ca)	Data Inizio Coltivazione	Semina: Epoca Tipo		Potenzialità irrigua	Presenza strutture aziendali	Quota (m. s.l.m.)
		Part.	Sub.				Data Fine Coltivazione	Colt. Princ.	Rotaz. Colt.	Tipologia impianto di irrigazione	(*) Criterio di mantenimento delle superfici	Pendenza (%)
13)	IT01/BNCNNN66D07C351T/AAA13	RAMACCA	91	650 = BOSCO 000 000 000 000		01,71,96						
			00044						NO	N.D.		14
14)	IT01/BNCNNN66D07C351T/AAA13	RAMACCA	91	650 = BOSCO 000 000 000 000		04,99,04						
			00044						NO	N.D.		14
15)	IT01/BNCNNN66D07C351T/AAA13	RAMACCA	91	500 = ARBORICOLTURA 004 = DA LEGNO 000 000 000		01,53,84						
			00044						NO	N.D.		14
16)	IT01/BNCNNN66D07C351T/AAA13	RAMACCA	91	651 = COLTIVAZIONI ARBOREE SPECIALIZZATE 000 000 000 000		00,00,01				NO		
			00044						NO	N.D.	9	14
17)	IT01/BNCNNN66D07C351T/AAA13	RAMACCA	91	002 = GRANO (FRUMENTO) DURO 011 = FAVE, SEMI, GRANELLA 000 000 000		00,00,74	11/11/2021	Epoca: autunno vernina Tipo: TRADIZIONALE		NO		
			00044				10/11/2022	NO	Seminativo		9	14
18)	IT01/BNCNNN66D07C351T/AAA13	RAMACCA	91	002 = GRANO (FRUMENTO) DURO 011 = FAVE, SEMI, GRANELLA 000 000 000		00,09,27	11/11/2021	Epoca: autunno vernina Tipo: TRADIZIONALE		NO		
			00044				10/11/2022	NO	Seminativo		9	14
19)	IT01/BNCNNN66D07C351T/AAA13	RAMACCA	91	770 = USO NON AGRICOLO - AREE NON COLTIVABILI 000 000 000 000		00,04,93						
			00044						NO	N.D.		14
20)	IT01/BNCNNN66D07C351T/AAA13	RAMACCA	91	770 = USO NON AGRICOLO - AREE NON COLTIVABILI 000 000 000 000		00,11,75						
			00044						NO	N.D.		14
21)	IT01/BNCNNN66D07C351T/AAA04	RAMACCA	92	420 = OLIVO 000 000 000 000		00,09,09						
			00082						NO	N.D.	9	5
22)	IT01/BNCNNN66D07C351T/AAA04	RAMACCA	92	002 = GRANO (FRUMENTO) DURO 011 = FAVE, SEMI, GRANELLA 000 000 000		00,20,99	11/11/2021	Epoca: autunno vernina Tipo: TRADIZIONALE		NO		
			00082				10/11/2022	NO	Seminativo		9	5
23)	IT01/BNCNNN66D07C351T/AAA04	RAMACCA	92	002 = GRANO (FRUMENTO) DURO 011 = FAVE, SEMI, GRANELLA 000 000 000		06,44,14	11/11/2021	Epoca: autunno vernina Tipo: TRADIZIONALE		NO		
			00082				10/11/2022	NO	Seminativo		9	5
24)	IT01/BNCNNN66D07C351T/AAA04	RAMACCA	92	786 = FOSSATI E CANALI 000 000 000 000		00,02,71						
			00082						NO	N.D.		5
25)	IT01/BNCNNN66D07C351T/AAA04	RAMACCA	92	780 = USO NON AGRICOLO - TARE 000 000 000 000		00,00,83						
			00082						NO	N.D.		5

ISOLA	Comune	Sez.	Fog.	Occupazione del suolo - Destinazione d'uso - Uso - Qualità - Varietà	Impianto arboreo: Anno di impianto Allevamento Sesto Numero di piante	Supe. coltivata (Ha,Aa,Ca)	Data Inizio Coltivazione	Semina: Epoca Tipo		Potenzialità irrigua	Presenza strutture aziendali	Quota (m. s.l.m.)
		Part.	Sub.				Data Fine Coltivazione	Colt. Princ.	Rotaz. Colt.	Tipologia impianto di irrigazione	(*) Criterio di mantenimento delle superfici	Pendenza (%)
26)	IT01/BNCNNN66D07C351T/AAA03	RAMACCA	00086	92	079 = VECCE 102 = DA FORAGGIO - EFA - AREA DI INTERESSE ECOLOGICO - COLTURE AZOTOFISSATRICI 053 = ERBAIO IN PUREZZA, ANNUALE - NON PERMANENTE 043 = DI LEGUMINOSE 000	00,61,59	11/11/2021	Epoca: autunno vernina Tipo: TRADIZIONALE		NO		
							10/11/2022	NO	Seminativo		9	2
27)	IT01/BNCNNN66D07C351T/AAA03	RAMACCA	00086	92	079 = VECCE 102 = DA FORAGGIO - EFA - AREA DI INTERESSE ECOLOGICO - COLTURE AZOTOFISSATRICI 053 = ERBAIO IN PUREZZA, ANNUALE - NON PERMANENTE 043 = DI LEGUMINOSE 000	02,00,28	11/11/2021	Epoca: autunno vernina Tipo: TRADIZIONALE		NO		
							10/11/2022	NO	Seminativo		9	2
28)	IT01/BNCNNN66D07C351T/AAA03	RAMACCA	00086	92	780 = USO NON AGRICOLO - TARE 000 000 000 000	00,03,53		NO	N.D.			2
29)	IT01/BNCNNN66D07C351T/AAA06	RAMACCA	00022	93	002 = GRANO (FRUMENTO) DURO 011 = FAVE, SEMI, GRANELLA 000 000 000	03,33,58	11/11/2021	Epoca: autunno vernina Tipo: TRADIZIONALE		NO		
							10/11/2022	NO	Seminativo		9	1
30)	IT01/BNCNNN66D07C351T/AAA06	RAMACCA	00022	93	002 = GRANO (FRUMENTO) DURO 011 = FAVE, SEMI, GRANELLA 000 000 000	03,33,81	11/11/2021	Epoca: autunno vernina Tipo: TRADIZIONALE		NO		
							10/11/2022	NO	Seminativo		9	1
31)	IT01/BNCNNN66D07C351T/AAA07	RAMACCA	00086	93	002 = GRANO (FRUMENTO) DURO 011 = FAVE, SEMI, GRANELLA 000 000 000	00,65,96	11/11/2021	Epoca: autunno vernina Tipo: TRADIZIONALE		NO		
							10/11/2022	NO	Seminativo		9	1
32)	IT01/BNCNNN66D07C351T/AAA11	RAMACCA	00046	132	156 = USO NON AGRICOLO - ALTRO 000 018 = MACERI, FONTANILI E RISORGIVE 000 000	01,21,22		NO	N.D.			0
33)	IT01/BNCNNN66D07C351T/AAA11	RAMACCA	00049	132	201 = ARANCIO 000 000 000 002 = TAROCCO	03,27,79		NO	N.D.	NO	9	0
34)	IT01/BNCNNN66D07C351T/AAA11	RAMACCA	00049	132	784 = MACERI, STAGNI E LAGHETTI 000 000 000 000	00,26,40		NO	N.D.			0
35)	IT01/BNCNNN66D07C351T/AAA11	RAMACCA	00087	132	430 = AGRUMI 000 000 000 000	00,00,23		NO	N.D.	NO	9	0
36)	IT01/BNCNNN66D07C351T/AAA11	RAMACCA	00087	132	430 = AGRUMI 000 000 000 000	00,01,11		NO	N.D.	NO	9	0
37)	IT01/BNCNNN66D07C351T/AAA11	RAMACCA	00087	132	201 = ARANCIO 000 000 000 002 = TAROCCO	02,70,57		NO	N.D.	NO	9	0
38)	IT01/BNCNNN66D07C351T/AAA11	RAMACCA	00087	132	214 = SUPERFICI AGRICOLE RITIRATE DALLA PRODUZIONE 014 = EFA - AREA DI INTERESSE ECOLOGICO 048 = TERRENO COPERTO DA VEGETAZIONE SPONTANEA 037 = COPERTURA VEGETALE SPONTANEA 000	00,00,80	11/11/2021	Tipo: TRADIZIONALE		NO		
							10/11/2022	NO	Seminativo		9	0

ISOLA	Comune	Sez.	Fog.	Occupazione del suolo - Destinazione d'uso - Uso - Qualità - Varietà	Impianto arboreo: Anno di impianto Allevamento Sesto Numero di piante	Supe. coltivata (Ha,Aa,Ca)	Data Inizio Coltivazione	Semina: Epoca Tipo		Potenzialità irrigua	Presenza strutture aziendali	Quota (m. s.l.m.)
		Part.	Sub.				Data Fine Coltivazione	Colt. Princ.	Rotaz. Colt.	Tipologia impianto di irrigazione	(*) Criterio di mantenimento delle superfici	Pendenza (%)
39)	IT01/BNCNNN66D07C351T/AAA11	RAMACCA	00087	132	214 = SUPERFICI AGRICOLE RITIRATE DALLA PRODUZIONE 014 = EFA - AREA DI INTERESSE ECOLOGICO 048 = TERRENO COPERTO DA VEGETAZIONE SPONTANEA 037 = COPERTURA VEGETALE SPONTANEA 000	00,49,93	11/11/2021	Tipo: TRADIZIONALE		NO		
							10/11/2022	NO	Seminativo		9	0
40)	IT01/BNCNNN66D07C351T/AAA11	RAMACCA	00087	132	156 = USO NON AGRICOLO - ALTRO 000 000 000 000	00,30,18		NO	N.D.			0
41)	IT01/BNCNNN66D07C351T/AAA11	RAMACCA	00087	132	780 = USO NON AGRICOLO - TARE 000 000 000 000	00,00,40		NO	N.D.			0
42)	IT01/BNCNNN66D07C351T/AAA11	RAMACCA	00087	132	789 = MARGINI DEI CAMPI 000 000 000 000	00,03,54		NO	N.D.			0
43)	IT01/BNCNNN66D07C351T/AAA11	RAMACCA	00091	132	156 = USO NON AGRICOLO - ALTRO 000 018 = MACERI, FONTANILI E RISORGIVE 000 000	01,10,29		NO	N.D.			0
44)	IT01/BNCNNN66D07C351T/AAA11	RAMACCA	00092	132	156 = USO NON AGRICOLO - ALTRO 000 018 = MACERI, FONTANILI E RISORGIVE 000 000	01,07,98		NO	N.D.			0
45)	IT01/BNCNNN66D07C351T/AAA11	RAMACCA	00223	132	420 = OLIVO 000 000 000 000	00,07,55		NO	N.D.	NO	9	0
46)	IT01/BNCNNN66D07C351T/AAA11	RAMACCA	00223	132	420 = OLIVO 000 000 000 000	00,09,84		NO	N.D.	NO	9	0
47)	IT01/BNCNNN66D07C351T/AAA11	RAMACCA	00223	132	430 = AGRUMI 000 000 000 000	00,05,69		NO	N.D.	NO	9	0
48)	IT01/BNCNNN66D07C351T/AAA11	RAMACCA	00223	132	201 = ARANCIO 000 000 000 002 = TAROCCO	00,21,00		NO	N.D.	NO	9	0
49)	IT01/BNCNNN66D07C351T/AAA11	RAMACCA	00223	132	201 = ARANCIO 000 000 000 002 = TAROCCO	05,46,84		NO	N.D.	NO	9	0
50)	IT01/BNCNNN66D07C351T/AAA11	RAMACCA	00223	132	651 = COLTIVAZIONI ARBOREE SPECIALIZZATE 000 000 000 000	00,00,37		NO	N.D.	NO	9	0
51)	IT01/BNCNNN66D07C351T/AAA11	RAMACCA	00223	132	651 = COLTIVAZIONI ARBOREE SPECIALIZZATE 000 000 000 000	00,08,20		NO	N.D.	NO	9	0

ISOLA	Comune	Sez.	Fog.	Occupazione del suolo - Destinazione d'uso - Uso - Qualità - Varietà	Impianto arboreo: Anno di impianto Allevamento Sesto Numero di piante	Supe. coltivata (Ha,Aa,Ca)	Data Inizio Coltivazione	Semina: Epoca Tipo		Potenzialità irrigua	Presenza strutture aziendali	Quota (m. s.l.m.)
		Data Fine Coltivazione	Colt. Princ.				Rotaz. Colt.	Tipologia impianto di irrigazione	(*) Criterio di mantenimento delle superfici	Pendenza (%)		
52)	IT01/BNCNNN66D07C351T/AAA11	RAMACCA	00223	132 156 = USO NON AGRICOLO - ALTRO 000 000 000 000		00,07,78			NO	N.D.		0
53)	IT01/BNCNNN66D07C351T/AAA11	RAMACCA	00223	132 789 = MARGINI DEI CAMPI 000 000 000 000		00,00,17			NO	N.D.		0
54)	IT01/BNCNNN66D07C351T/AAA11	RAMACCA	00224	132 420 = OLIVO 000 000 000 000		00,06,36			NO	N.D.	9	0
55)	IT01/BNCNNN66D07C351T/AAA11	RAMACCA	00224	132 430 = AGRUMI 000 000 000 000		01,87,40			NO	N.D.	9	0
56)	IT01/BNCNNN66D07C351T/AAA11	RAMACCA	00224	132 201 = ARANCIO 000 000 000 002 = TAROCCO		01,55,68			NO	N.D.	9	0
57)	IT01/BNCNNN66D07C351T/AAA11	RAMACCA	00224	132 201 = ARANCIO 000 000 000 002 = TAROCCO		01,91,03			NO	N.D.	9	0
58)	IT01/BNCNNN66D07C351T/AAA11	RAMACCA	00224	132 156 = USO NON AGRICOLO - ALTRO 000 000 000 000		00,03,10			NO	N.D.		0
59)	IT01/BNCNNN66D07C351T/AAA11	RAMACCA	00224	132 789 = MARGINI DEI CAMPI 000 000 000 000		00,06,28			NO	N.D.		0
60)	IT01/BNCNNN66D07C351T/AAA11	RAMACCA	00225	132 420 = OLIVO 000 000 000 000		00,07,39			NO	N.D.	9	0
61)	IT01/BNCNNN66D07C351T/AAA11	RAMACCA	00225	132 201 = ARANCIO 000 000 000 002 = TAROCCO		00,00,50			NO	N.D.	9	0
62)	IT01/BNCNNN66D07C351T/AAA11	RAMACCA	00225	132 201 = ARANCIO 000 000 000 002 = TAROCCO		01,18,36			NO	N.D.	9	0
63)	IT01/BNCNNN66D07C351T/AAA11	RAMACCA	00225	132 156 = USO NON AGRICOLO - ALTRO 000 000 000 000		00,02,51			NO	N.D.		0
64)	IT01/BNCNNN66D07C351T/AAA11	RAMACCA	00225	132 789 = MARGINI DEI CAMPI 000 000 000 000		00,08,37			NO	N.D.		0

ISOLA	Comune	Sez.	Fog.	Occupazione del suolo - Destinazione d'uso - Usi - Qualità - Varietà	Impianto arboreo: Anno di impianto Allevamento Sesto Numero di piante	Supe. coltivata (Ha,Aa,Ca)	Data Inizio Coltivazione	Semina: Epoca Tipo		Potenzialità irrigua	Presenza strutture aziendali	Quota (m. s.l.m.)	
		Data Fine Coltivazione	Colt. Princ.				Rotaz. Colt.	Tipologia impianto di irrigazione	(*) Criterio di mantenimento delle superfici	Pendenza (%)			
65)	IT01/BNCNNN66D07C351T/AAA11	RAMACCA	132	420 = OLIVO 000 000 000 000		00,03,35				NO			
			00226							NO	N.D.	9	0
66)	IT01/BNCNNN66D07C351T/AAA11	RAMACCA	132	430 = AGRUMI 000 000 000 000		00,00,61				NO			
			00226							NO	N.D.	9	0
67)	IT01/BNCNNN66D07C351T/AAA11	RAMACCA	132	430 = AGRUMI 000 000 000 000		00,04,07				NO			
			00226							NO	N.D.	9	0
68)	IT01/BNCNNN66D07C351T/AAA11	RAMACCA	132	201 = ARANCIO 000 000 000 002 = TAROCCO		01,12,14				NO			
			00226							NO	N.D.	9	0
69)	IT01/BNCNNN66D07C351T/AAA11	RAMACCA	132	156 = USO NON AGRICOLO - ALTRO 000 000 000 000		00,05,89				NO			
			00226							NO	N.D.		0
70)	IT01/BNCNNN66D07C351T/AAA11	RAMACCA	132	789 = MARGINI DEI CAMPI 000 000 000 000		00,00,02				NO			
			00226							NO	N.D.		0
71)	IT01/BNCNNN66D07C351T/AAA11	RAMACCA	132	789 = MARGINI DEI CAMPI 000 000 000 000		00,02,91				NO			
			00226							NO	N.D.		0
72)	IT01/BNCNNN66D07C351T/AAA12	RAMACCA	132	214 = SUPERFICI AGRICOLE RITIRATE DALLA PRODUZIONE 014 = EFA - AREA DI INTERESSE ECOLOGICO 048 = TERRENO COPERTO DA VEGETAZIONE SPONTANEA 037 = COPERTURA VEGETALE SPONTANEA 000		02,31,21	11/11/2021	Tipo: TRADIZIONALE		NO			
			00227				10/11/2022	NO	Seminativo		9	0	
73)	IT01/BNCNNN66D07C351T/AAA12	RAMACCA	132	156 = USO NON AGRICOLO - ALTRO 000 018 = MACERI, FONTANILI E RISORGIVE 000 000		00,02,82				NO			
			00227							NO	N.D.		0
74)	IT01/BNCNNN66D07C351T/AAA12	RAMACCA	132	156 = USO NON AGRICOLO - ALTRO 000 018 = MACERI, FONTANILI E RISORGIVE 000 000		00,17,86				NO			
			00227							NO	N.D.		0
75)	IT01/BNCNNN66D07C351T/AAA12	RAMACCA	132	214 = SUPERFICI AGRICOLE RITIRATE DALLA PRODUZIONE 014 = EFA - AREA DI INTERESSE ECOLOGICO 048 = TERRENO COPERTO DA VEGETAZIONE SPONTANEA 037 = COPERTURA VEGETALE SPONTANEA 000		02,46,23	11/11/2021	Tipo: TRADIZIONALE		NO			
			00228				10/11/2022	NO	Seminativo		9	0	
76)	IT01/BNCNNN66D07C351T/AAA12	RAMACCA	132	156 = USO NON AGRICOLO - ALTRO 000 018 = MACERI, FONTANILI E RISORGIVE 000 000		00,00,50				NO			
			00228							NO	N.D.		0
77)	IT01/BNCNNN66D07C351T/AAA12	RAMACCA	132	156 = USO NON AGRICOLO - ALTRO 000 018 = MACERI, FONTANILI E RISORGIVE 000 000		00,01,62				NO			
			00228							NO	N.D.		0

ISOLA	Comune	Sez.	Fog.	Occupazione del suolo - Destinazione d'uso - Uso - Qualità - Varietà	Impianto arboreo: Anno di impianto Allevamento Sesto Numero di piante	Supe. coltivata (Ha,Aa,Ca)	Data Inizio Coltivazion	Semina: Epoca Tipo		Potenzialità irrigua	Presenza strutture aziendali	Quota (m. s.l.m.)
		Part.	Sub.				Data Fine Coltivazion	Colt. Princ.	Rotaz. Colt.	Tipologia impianto di irrigazione	(*) Criterio di mantenimento delle superfici	Pendenza (%)
78)	IT01/BNCNNN66D07C351T/AAA12	RAMACCA	00228	132	156 = USO NON AGRICOLO - ALTRO 000 018 = MACERI, FONTANILI E RISORGIVE 000 000	00,01,84			NO	N.D.		0
79)	IT01/BNCNNN66D07C351T/AAA11	RAMACCA	00231	132	214 = SUPERFICI AGRICOLE RITIRATE DALLA PRODUZIONE 014 = EFA - AREA DI INTERESSE ECOLOGICO 048 = TERRENO COPERTO DA VEGETAZIONE SPONTANEA 037 = COPERTURA VEGETALE SPONTANEA 000	00,01,91	11/11/2021	Tipo: TRADIZIONALE		NO		0
80)	IT01/BNCNNN66D07C351T/AAA11	RAMACCA	00231	132	214 = SUPERFICI AGRICOLE RITIRATE DALLA PRODUZIONE 014 = EFA - AREA DI INTERESSE ECOLOGICO 048 = TERRENO COPERTO DA VEGETAZIONE SPONTANEA 037 = COPERTURA VEGETALE SPONTANEA 000	00,04,30	11/11/2021	Tipo: TRADIZIONALE		NO	9	0
81)	IT01/BNCNNN66D07C351T/AAA11	RAMACCA	00231	132	156 = USO NON AGRICOLO - ALTRO 000 018 = MACERI, FONTANILI E RISORGIVE 000 000	01,46,85			NO	N.D.		0

DICHIARAZIONI DEL CAA

Il sottoscritto CONTARINO DAVIDE FABIO, operatore dell'Ufficio 103087005 CAA Coldiretti - CATANIA - 005, dichiara che:

- 1) Il presente Fascicolo Aziendale e' stato costituito/aggiornato ed e' custodito in ottemperanza alle disposizioni impartite dall'Organismo Pagatore AGEA con DM 162 del 12/01/2015
- 2) Il produttore e' stato identificato a mezzo documento di riconoscimento in corso di validita' i cui riferimenti sono registrati a sistema.
- 3) Il produttore e' stato informato delle eventuali segnalazioni presenti sul sistema SIAN.
- 4) Il produttore ha firmato il presente atto.

Timbro e firma dell'operatore dell'Ufficio CAA

DICHIARAZIONI DEL PRODUTTORE O DEL LEGALE RAPPRESENTANTE

Il sottoscritto, dopo aver preso visione delle informazioni riportate nel presente atto di validazione dati, dichiara, sotto la propria responsabilita', ai sensi e per gli effetti del D.P.R. 445/2000, che le suddette informazioni descrivono puntualmente la situazione aziendale e che corrispondono alla realta'; tali informazioni sono coerenti con i documenti forniti dal sottoscritto per la costituzione e l'aggiornamento del proprio Fascicolo Aziendale.

Il sottoscritto dichiara di concordare con i risultati dei rilievi tecnici di occupazione del suolo effettuati dall'AGEA.

Il sottoscritto e' consapevole che le informazioni ed i dati riportati nelle sezioni "CONSISTENZA TERRENI", "PIANO DI COLTIVAZIONE" e "FABBRICATI" potranno essere utilizzate, ai sensi della legge n.286/2006, ai fini della dichiarazione di variazione colturale da rendere all'Agenzia delle Entrate.

Il sottoscritto e' a conoscenza che il presente atto di validazione riassuntivo dei dati forniti per la costituzione/aggiornamento del fascicolo aziendale costituisce parte integrante e sostanziale di tutte le istanze eventualmente presentate ad AGEA e che tali dati sono oggetto di specifici controlli SIGC le cui risultanze sono consultabili a sistema sul fascicolo elettronico.

Il sottoscritto e' consapevole altresì che le informazioni inserite nel fascicolo elettronico hanno efficacia per i procedimenti amministrativi a decorrere dalla data di sottoscrizione del presente atto.

Firma del produttore o del legale rappresentante

TRATTAMENTO DEI DATI PERSONALI

L'Agenzia per le Erogazioni in Agricoltura (AGEA), in qualità di Titolare del trattamento, fa presente che le informazioni di cui agli artt. 13 e 14 del Regolamento (UE) 2016/679 (GDPR) sono quelle rese nell'informativa disponibile sulla Privacy Policy pubblicata sul sito web dell'AGEA - www.agea.gov.it. Ad integrazione di dette informazioni, si fa presente che qualora il produttore abbia autorizzato, nella sezione Coordinate Bancarie di cui alla presente Scheda di Valutazione, l'Agenzia a rendere disponibili ai CAA mandatari tutti i propri dati, anche in forma aggregata per agevolare l'interlocuzione con gli Istituti di credito convenzionati ai fini della concessione di anticipazioni finanziarie sulla PAC, detta finalità si basa sul consenso al trattamento, manifestato nella suddetta sezione.

Firma del produttore o di un suo rappresentante

**AGEA - FASCICOLO AZIENDALE
ATTO DI ISCRIZIONE / ATTO DI AGGIORNAMENTO
VALIDAZIONE DATI**



20363537398

(D.M. 12 gennaio 2015 "Semplificazione")

Protocollo : AGEA.CAA4216.2022.0000076

Mandato :	CAA CIA - CATANIA - 013
Data sottoscrizione del mandato :	29/11/2014

DATI ANAGRAFICI E AZIENDALI

CUAA :	PMNSFN82B44C351X		
Partita IVA :	04890450879	Attività (codici ATECO):	01-11-10 COLTIVAZIONE DI CEREALI (ESCLUSO IL RISO)
Denominazione :	PIEMONTE STEFANIA AGATA		
Forma giuridica:	DITTA INDIVIDUALE		
Titolare o Rappresentante legale:	PMNSFN82B44C351X - PIEMONTE STEFANIA AGATA		
Data di nascita :	04/02/1982	Comune di nascita :	CATANIA
		Prov :	CT

RECAPITO (efficace per tutti i procedimenti amministrativi con l'AGEA):

Indirizzo :	VIA DIAZ ARMANDO 29 95040 RAMACCA (CT)		
PEC:	stefania.piemonte@pec.it		
Mail:		Telefono:	

Numero Registro (RI) :		Data iscrizione registro:	18/05/2011
Sezione (ordinaria e speciale) e qualifica:			
Numero REA	CT 327643		
Attività agricola (codice e descrizione):	01-11-10 COLTIVAZIONE DI CEREALI (ESCLUSO IL RISO)		
Data inizio	02/05/2011		
Matricola INPS :		Data iscrizione INPS:	

Orientamento Tecnico - Economico - OTE

OTE: 166 - AZIENDE CON DIVERSE COLTURE DI SEMINATIVI COMBinate

Dimensione 30000.460000000003 €

Coltura/Specie	Dimensione	u.m.	Produzione standard tot. €
ALTRE SUPERFICI (AREE OCCUPATE DA FABBRICATI, GIARDINI ORNAMENTALI, CORTILI, STRADE PODERALI, STAGNI, CAVE, TERRE STERILI, ECC.)	0.1	Ha	0.0
TERRENI A RIPOSO SENZA AIUTI FINANZIARI	6.84	Ha	0.0
	0.02	Ha	0.0
SEMENTI E PIANTINE PER SEMINATIVI	0.47	Ha	2561.22
FRUMENTO DURO	16.39	Ha	15295.79
	0.03	Ha	0.0
TERRENI A RIPOSO SENZA AIUTI FINANZIARI	0.46	Ha	0.0
ALTRE PIANTE FORAGGIERE	10.89	Ha	12143.45

RIEPILOGO DELLA COMPOSIZIONE DEL PATRIMONIO AZIENDALE (art. 3, comma 2 DM 12 gennaio 2015, n. 162)**COMPOSIZIONE TERRITORIALE****Elenco delle particelle catastali**

COMUNE	SEZ	FOG	PART	SUB	Forma di conduzione e n. protocollo	Proprietario	Cond. Parz.	Data Iniz. Cond.	Data Fine Cond.	Sup. catastale (Ha,Aa,Ca)	Sup. grafica (Ha,Aa,Ca)	Sup. condotta (Ha,Aa,Ca)
1) CASTEL DI IUDICA		49	00706		COMODATO AGEA.CAA4216.2015.0000086	PIEMONTE ANGELO	SI	15/09/2014	14/09/2024	00,48,00	00,46,91	00,46,91
2) RAMACCA		67	00058		COMODATO AGEA.CAA4216.2015.0000086	PIEMONTE ANGELO	SI	15/09/2014	14/09/2024	06,91,20	06,98,38	06,98,38
3) RAMACCA		90	00005		COMODATO AGEA.CAA4216.2015.0000086	PIEMONTE ANGELO	SI	15/09/2014	14/09/2024	02,24,50	02,35,71	02,35,71
4) RAMACCA		90	00064		COMODATO AGEA.CAA4216.2015.0000086		SI	11/11/2016	14/09/2024	00,17,95	00,22,24	00,22,23
5) RAMACCA		90	00065		COMODATO AGEA.CAA4216.2015.0000086	PIEMONTE ANGELO	SI	15/09/2014	14/09/2024	00,83,20	00,90,52	00,90,52
6) RAMACCA		90	00066		COMODATO AGEA.CAA4216.2015.0000086	PIEMONTE ANGELO	SI	15/09/2014	14/09/2024	01,69,52	01,67,97	01,67,97
7) RAMACCA		90	00067		COMODATO AGEA.CAA4216.2015.0000086	PIEMONTE ANGELO	SI	15/09/2014	14/09/2024	00,11,72	00,13,20	00,13,20
8) RAMACCA		90	00069		COMODATO AGEA.CAA4216.2015.0000086	PIEMONTE ANGELO	SI	15/09/2014	14/09/2024	02,44,40	02,44,07	02,44,07
9) RAMACCA		90	00070		COMODATO AGEA.CAA4216.2015.0000086	PIEMONTE ANGELO	SI	15/09/2014	14/09/2024	02,74,42	02,69,08	02,69,08
10) RAMACCA		90	00083		COMODATO AGEA.CAA4216.2015.0000086	PIEMONTE ANGELO	SI	15/09/2014	14/09/2024	03,94,57	03,74,25	03,74,25

Elenco delle particelle catastali

COMUNE	SEZ	FOG	PART	SUB	Forma di conduzione e n. protocollo	Proprietario	Cond. Parz.	Data Iniz. Cond.	Data Fine Cond.	Sup. catastale (Ha,Aa,Ca)	Sup. grafica (Ha,Aa,Ca)	Sup. condotta (Ha,Aa,Ca)
11) RAMACCA		90	00087		COMODATO AGEA.CAA4216.2015.0000086	PIEMONTE ANGELO	SI	15/09/2014	14/09/2024	02,83,08	02,69,41	02,69,41
12) RAMACCA		92	00083		COMODATO AGEA.CAA4216.2015.0000086	PIEMONTE ANGELO	SI	15/09/2014	14/09/2024	05,21,60	05,14,45	05,14,45
13) RAMACCA		92	00084		COMODATO AGEA.CAA4216.2015.0000086	PIEMONTE ANGELO	SI	15/09/2014	14/09/2024	03,44,60	03,46,90	03,46,90
14) RAMACCA		92	00085		COMODATO AGEA.CAA4216.2015.0000086		SI	11/11/2017	14/09/2024	01,34,76	01,25,76	01,25,74
15) RAMACCA		92	00117		COMODATO AGEA.CAA4216.2015.0000086	PIEMONTE ANGELO	SI	15/09/2014	14/09/2024	01,30,84	01,26,16	01,26,16

SEGNALAZIONI SUI TERRENI
VINCOLI AMMINISTRATIVI E AGRONOMICI CUI E' SOTTOPOSTA LA SUPERFICIE

Comune	Sez.	Fog.	Part.	Sub.	Vincolo su uso del suolo (occupazione, destinazione e varietà)	SIC ZPS ZVN	Zonizzazione PSR, specifiche regionali (aree A-B-C-D)	Zone Svantaggiate e Zone Montane	Tematismi Regionali	Colt. Biol.	Produzione integrata	Terreno percorso da incendi	Terreno confisc.	Data Inizio Vincolo	Data Fine Vincolo	Origine (atto amministrativo o normativo)
CASTEL DI IUDICA		49	00706			ZVN: NO	D	PRESENZA								
RAMACCA		67	00058			ZVN: NO	D	ASSENZA								
RAMACCA		90	00005			ZVN: NO	D	ASSENZA								
RAMACCA		90	00064			ZVN: NO	D	ASSENZA								
RAMACCA		90	00065			ZVN: NO	D	ASSENZA								
RAMACCA		90	00066			ZVN: NO	D	ASSENZA								
RAMACCA		90	00067			ZVN: NO	D	ASSENZA								
RAMACCA		90	00069			ZVN: NO	D	ASSENZA								
RAMACCA		90	00070			ZVN: NO	D	ASSENZA								

Comune	Sez.	Fog.	Part.	Sub.	Vincolo su uso del suolo (occupazione, destinazione e varietà)	SIC ZPS ZVN	Zonizzazione PSR, specifiche regionali (aree A-B-C-D)	Zone Svantaggiate e Zone Montane	Tematismi Regionali	Colt. Biol.	Produzione integrata	Terreno percorso da incendi	Terreno confisc.	Data Inizio Vincolo	Data Fine Vincolo	Origine (atto amministrativo o normativo)
RAMACCA		90	00083			ZVN: NO	D	ASSENZA								
RAMACCA		90	00087			ZVN: NO	D	ASSENZA								
RAMACCA		92	00083			ZVN: NO	D	ASSENZA								
RAMACCA		92	00084			ZVN: NO	D	ASSENZA								
RAMACCA		92	00085			ZVN: NO	D	ASSENZA								
RAMACCA		92	00117			ZVN: NO	D	ASSENZA								

COMPOSIZIONE ZOOTECNICA

FABBRICATI

COMUNE	Riferimenti catastali				Conduzione	Data inizio	Data fine	Sup. (mq)	Sup. Coperta (mq)	Sup. Scoperta (mq)	Vol. (mc)	N° Posti	Utilizzatori
	SEZ	FOG	PART	SUB									
1) CASTEL DI IUDICA		49	00706		COMODATO	15/09/2014	14/09/2024	60					
2) CASTEL DI IUDICA		49	00706		COMODATO	15/09/2014	14/09/2024	90					
3) RAMACCA		90	00005		COMODATO	15/09/2014	14/09/2024	309					
4) RAMACCA		90	00066		COMODATO	15/09/2014	14/09/2024	427					
5) RAMACCA		90	00087		COMODATO	15/09/2014	14/09/2024	252					
6) RAMACCA		92	00083		COMODATO	15/09/2014	14/09/2024	484					
7) RAMACCA		92	00083		COMODATO	15/09/2014	14/09/2024	282					
8) RAMACCA		92	00084		COMODATO	15/09/2014	14/09/2024	267					
9) RAMACCA		92	00085		COMODATO	11/11/2017	14/09/2024	132					
10) RAMACCA		92	00085		COMODATO	11/11/2017	14/09/2024	62					

MEZZI DI PRODUZIONE

MANODOPERA

VINCOLI AZIENDALI**TITOLI ALL'AIUTO**

I titoli definitivi vengono determinati entro il 1 aprile 2016, ai sensi dell'articolo 18 del Reg. (UE) n. 639/2014

LEGAMI ASSOCIATIVI**ISCRIZIONE AD ALBI E REGISTRI****DOCUMENTI PRESENTI NEL FASCICOLO CARTACEO**

Sezione dati	Tipologia documento	N. Protocollo	Data sottoscrizione	Data decorrenza	Data scadenza
1) IDENTITA' DEL TITOLARE	DOCUMENTO DI IDENTITA'	AGEA.CAA4216.2019.0000248		11/04/2019	04/02/2030
2) ACQUISIZIONE DEI TITOLI PER SUCCESSIONE ANTICIPATA	CERTIFICATO DI ATTRIBUZIONE DELLA P. IVA DEL NUOVO INTESTATARIO.	AGEA.AACO.2007.0081965		23/05/2007	
3) ACQUISIZIONE DEI TITOLI PER SUCCESSIONE ANTICIPATA	COPIA DELL'ATTO CON CUI SI TRASFERISCONO TITOLI E/O TERRENI	AGEA.AACO.2007.0081963		23/05/2007	
4) COMODATO	CONTRATTO DI COMODATO	AGEA.CAA4216.2015.0000086		15/09/2014	14/09/2024

COORDINATE BANCARIE

Il produttore manifesta interesse all'eventuale utilizzo della anticipazione dei contributi PAC per la Domanda Unica della campagna corrente ovvero successiva di cui al protocollo di intesa MIPAAF - ABI - AGEA del 06/05/2016 e autorizza l'AGEA a rendere disponibili al CAA mandatario tutti i propri dati, anche in forma aggregata per agevolare l'interlocuzione con gli Istituti di credito convenzionati ai fini della concessione di anticipazioni finanziarie sulla PAC. Detta autorizzazione si intende resa anche per il connesso trattamento di dati personali, ai sensi dell'art. 7 del Regolamento (UE) 2016/679 (GDPR). Per il dettaglio dell'Informativa, di cui agli artt. 13 e 14 del GDPR) si rinvia a quanto riportato in calce alla presente scheda di validazione.

IBAN	Nazione	Istituto	Agenzia	Data Registrazione
1) IT40P0503483920000000205184	ITALIA (AREA S.E.P.A.)	BANCO BPM S.P.A.	CASTEL DI IUDICA VIA ROMA, 2 CASTEL DI IUDICA	26/09/2012

Il sottoscritto dichiara che:

- . i codici IBAN riportati sono intestati all'azienda / produttore titolare del fascicolo aziendale,
- . i codici IBAN indicati identificano il rapporto corrispondente con il proprio istituto di credito e saranno utilizzati per i pagamenti degli aiuti / premi da parte dell'Organismo pagatore AGEA.

Il sottoscritto dichiara altresì di essere a conoscenza che l'Organismo Pagatore AGEA riterrà correttamente eseguiti i pagamenti effettuati utilizzando i codici IBAN sopra riepilogati (direttiva 2007/64/CE del 13/11/2007, applicata in Italia con L. n. 88/2009 e con D.Lgs. n.11 del 27/01/2010).

Firma del produttore o del legale rappresentante

Riepilogo della consistenza terreni	N. Particelle	Superficie Totale (Ha,Aa,Ca)
1) ALTRA FORMA	15	35,44,98
Totale azienda	15	35,44,98

Isole			Superficie Isola (Ha,Aa,Ca)	
Cod. Belfiore	Sezione	Foglio	Particella	Subalterno
IT01/PMNSFN82B44C351X/AAA04			05,13,15	
H168		90	00069	
H168		90	00070	
IT01/PMNSFN82B44C351X/AAA01			05,29,64	
H168		90	00005	
H168		90	00067	
H168		90	00066	
H168		90	00065	
H168		90	00064	
IT01/PMNSFN82B44C351X/AAA02			02,69,41	
H168		90	00087	
IT01/PMNSFN82B44C351X/AAA03			03,74,25	
H168		90	00083	
IT01/PMNSFN82B44C351X/AAA05			06,98,38	
H168		67	00058	
IT01/PMNSFN82B44C351X/AAA07			00,46,91	
C091		49	00706	
IT01/PMNSFN82B44C351X/AAA08			11,13,27	
H168		92	00084	
H168		92	00083	
H168		92	00117	
H168		92	00085	

Isole		Superficie condotta (Ha,Aa,Ca)
Identificativo Parcella di Riferimento		
IT01/PMNSFN82B44C351X/AAA04		05,13,15
IT01-20-SIC-269-BW832-D		
IT01-20-SIC-269-BW833-F		
IT01-20-SIC-269-BW834-H		
IT01-20-SIC-269-BW835-L		
IT01-20-SIC-269-BW836-N		
IT01/PMNSFN82B44C351X/AAA01		05,29,64
IT01-18-SIC-269-CD400-B		
IT01-18-SIC-269-CD401-A		
IT01-18-SIC-269-CD410-C		

Identificativo Parcella di Riferimento

IT01-18-SIC-269-CD411-B	
IT01-18-SIC-269-CD414-K	
IT01-18-SIC-269-CD422-H	
IT01-19-SIC-269-BG068-Q	
IT01-19-SIC-269-BG073-F	
IT01/PMNSFN82B44C351X/AAA02	02,69,41
IT01-18-SIC-269-CD395-U	
IT01-18-SIC-269-CD402-F	
IT01-18-SIC-269-CD404-J	
IT01-18-SIC-269-CD413-I	
IT01-18-SIC-269-CD415-O	
IT01-18-SIC-269-CD416-Q	
IT01-18-SIC-269-CD420-D	
IT01-19-SIC-269-BG069-S	
IT01-19-SIC-269-BG072-D	
IT01/PMNSFN82B44C351X/AAA03	03,74,25
IT01-18-SIC-269-CD392-M	
IT01-18-SIC-269-CD408-T	
IT01-19-SIC-269-BG067-O	
IT01-19-SIC-269-BG070-Z	
IT01/PMNSFN82B44C351X/AAA05	06,98,38
IT01-18-SIC-269-CD391-H	
IT01-18-SIC-269-CD399-C	
IT01-18-SIC-269-CD406-P	
IT01/PMNSFN82B44C351X/AAA07	00,46,91
IT01-18-SIC-269-CD405-N	
IT01-18-SIC-269-CD417-S	
IT01-18-SIC-269-CD419-W	
IT01/PMNSFN82B44C351X/AAA08	11,13,27
IT01-18-SIC-269-CD393-O	
IT01-18-SIC-269-CD398-A	
IT01-18-SIC-269-CD403-H	
IT01-18-SIC-269-CD409-V	

Identificativo Parcella di Riferimento

IT01-18-SIC-269-CD412-G
IT01-18-SIC-269-CD418-U
IT01-18-SIC-269-CD421-C
IT01-19-SIC-269-AD627-W

Riepilogo occupazione del Suolo

Superficie
Dichiarata (Ha,Aa,Ca)Superficie
Riscontrata (Ha,Aa,Ca)

N. piante

100-SUPERFICIE AGRICOLA

110-SEMINATIVO

111-TERRENO UTILIZZATO PER COLTIVAZIONI AGRICOLE

666-SEMINATIVO

27,28,87

27,28,87

. 002-GRANO (FRUMENTO) DURO

16,39,42

. 079-VECCE

10,89,45

113-SUPERFICIE DISPONIBILE PER LA COLTIVAZIONE MA TENUTA
A RIPOSO

666-SEMINATIVO

00,45,87

00,45,87

. 214-SUPERFICI AGRICOLE RITIRATE DALLA PRODUZIONE

00,45,87

113-SUPERFICIE DISPONIBILE PER LA COLTIVAZIONE MA TENUTA
A RIPOSO

1131-EFA - A - TERRENI LASCIATI A RIPOSO

666-SEMINATIVO

06,83,95

06,83,95

. 214-SUPERFICI AGRICOLE RITIRATE DALLA PRODUZIONE

06,83,95

200-SUPERFICIE NON AGRICOLA

230-USO DIVERSO DALL'AGRICOLO O FORESTALE

660-MANUFATTI

00,23,65

. MANUFATTO NON DETTAGLIATO

00,23,65

690-ACQUE

00,03,43

00,03,43

. 156-USO NON AGRICOLO - ALTRO

00,03,43

780-TARE

00,09,52

00,09,52

. 780-USO NON AGRICOLO - TARE

00,09,52

300-ELEMENTI DEL TERRITORIO STABILI

690-ACQUE

00,47,43

00,47,43

. 786-FOSSATI E CANALI

00,47,43

780-TARE

00,02,25

00,02,25

. 783-ALBERI IN FILARE

00,02,25

Totale azienda**35,44,97****35,21,32****0****Di cui totale superficie non mantenuta****00,00,00****00,00,00**

PIANO DI GESTIONE - APPEZZAMENTI CULTURALI (art. 9 DM 12 gennaio 2015, n. 162)

(*) I criteri di mantenimento sono descritti secondo la codifica riportata nelle circolari AGEA ACIU.2015.141 del 20 MARZO 2015 e ACIU.2015.343 del 23 LUGLIO 2015:

- 1 = PASCOLAMENTO CON ANIMALI PROPRI
- 2 = PASCOLAMENTO CON ANIMALI DI TERZI
- 3 = SFALCIO MANUALE
- 4 = SFALCIO MECCANIZZATO
- 5 = PRATICHE COLTURALI VOLTE AL MIGLIORAMENTO
- 6 = SFALCIO CON CADENZA BIENNALE
- 7 = PASCOLAMENTO E SFALCIO
- 8 = NESSUNA PRATICA
- 9 = PRATICA ORDINARIA
- 10 = PRATICA STABILITA NELL'AMBITO DELLE MISURE DI CONSERVAZIONE O DEI PIANI DI GESTIONE PRESCRITTI DAGLI ENTI GESTORI DEI SITI DI IMPORTANZA COMUNITARIA (SIC) E DELLE ZONE DI PROTEZIONE SPECIALE (ZPS).

ISOLA	Appezzamento	Occupazione del suolo - Destinazione d'uso - Uso - Qualità - Varietà	Impianto arboreo: Anno di impianto Allevamento Sesto Numero di piante	Supe. coltivata (Ha,Aa,Ca)	Data Inizio Coltivazione	Semina: Epoca Tipo		Potenzialità irrigua	Presenza strutture aziendali	Quota (m. s.l.m.)
					Data Fine Coltivazione	Colt. Princ.	Rotaz. Colt.	Tipologia impianto di irrigazione	(*) Criterio di mantenimento delle superfici	Pendenza (%)
1)	IT01/PMNSFN82B44C351X/AAA04	1192225128	156 = USO NON AGRICOLO - ALTRO 000 018 = MACERI, FONTANILI E RISORGIVE 000 000	00,01,79	11/11/2021 10/11/2022			NO		
2)	IT01/PMNSFN82B44C351X/AAA04	1192225130	002 = GRANO (FRUMENTO) DURO 011 = FAVE, SEMI, GRANELLA 000 000 000	05,06,14	11/11/2021 10/11/2022		NO	TRADIZIONALE	9	
3)	IT01/PMNSFN82B44C351X/AAA04	1192225132	786 = FOSSATI E CANALI 000 000 000 000	00,01,91	11/11/2021 10/11/2022			NO		
4)	IT01/PMNSFN82B44C351X/AAA04	1192225134	780 = USO NON AGRICOLO - TARE 000 000 000 000	00,01,66	11/11/2021 10/11/2022			NO		
5)	IT01/PMNSFN82B44C351X/AAA04	1192225136	156 = USO NON AGRICOLO - ALTRO 000 018 = MACERI, FONTANILI E RISORGIVE 000 000	00,01,64	11/11/2021 10/11/2022			NO		
6)	IT01/PMNSFN82B44C351X/AAA01	1192225138	002 = GRANO (FRUMENTO) DURO 011 = FAVE, SEMI, GRANELLA 000 000 000	01,12,62	11/11/2021 10/11/2022		NO	TRADIZIONALE	9	
7)	IT01/PMNSFN82B44C351X/AAA01	1192225140	002 = GRANO (FRUMENTO) DURO 011 = FAVE, SEMI, GRANELLA 000 000 000	01,25,95	11/11/2021 10/11/2022		NO	TRADIZIONALE	9	
8)	IT01/PMNSFN82B44C351X/AAA01	1192225142	002 = GRANO (FRUMENTO) DURO 011 = FAVE, SEMI, GRANELLA 000 000 000	00,12,57	11/11/2021 10/11/2022		NO	TRADIZIONALE	9	
9)	IT01/PMNSFN82B44C351X/AAA01	1192225144	002 = GRANO (FRUMENTO) DURO 011 = FAVE, SEMI, GRANELLA 000 000 000	00,37,09	11/11/2021 10/11/2022		NO	TRADIZIONALE	9	
10)	IT01/PMNSFN82B44C351X/AAA01	1192225146	002 = GRANO (FRUMENTO) DURO 011 = FAVE, SEMI, GRANELLA 000 000 000	01,05,32	11/11/2021 10/11/2022		NO	TRADIZIONALE	9	
11)	IT01/PMNSFN82B44C351X/AAA01	1192225148	002 = GRANO (FRUMENTO) DURO 011 = FAVE, SEMI, GRANELLA 000 000 000	00,29,98	11/11/2021 10/11/2022		NO	TRADIZIONALE	9	

ISOLA	Apezzamento	Occupazione del suolo - Destinazione d'uso - Uso - Qualità - Varietà	Impianto arboreo: Anno di impianto Allevamento Sesto Numero di piante	Supe. coltivata (Ha,Aa,Ca)	Data Inizio Cultivazione	Semina: Epoca Tipo		Potenzialità irrigua	Presenza strutture aziendali	Quota (m. s.l.m.)
					Data Fine Cultivazione	Colt. Princ.	Rotaz. Colt.	Tipologia impianto di irrigazione	(*) Criterio di mantenimento delle superfici	Pendenza (%)
12)	IT01/PMNSFN82B44C351X/AAA01	1192225150	780 = USO NON AGRICOLO - TARE 000 000 000 000	00,07,86	11/11/2021					
					10/11/2022		NO			
13)	IT01/PMNSFN82B44C351X/AAA01	1192225152	660 = MANUFATTI 000 000 000 000	00,07,36	11/11/2021					
					10/11/2022		NO			
14)	IT01/PMNSFN82B44C351X/AAA01	1192225154	786 = FOSSATI E CANALI 000 000 000 000	00,03,79	11/11/2021					
					10/11/2022		NO			
15)	IT01/PMNSFN82B44C351X/AAA01	1192225156	783 = ALBERI IN FILARE 000 000 000 000	00,02,25	11/11/2021					
					10/11/2022		NO			
16)	IT01/PMNSFN82B44C351X/AAA01	1192225158	002 = GRANO (FRUMENTO) DURO 011 = FAVE, SEMI, GRANELLA 000 000 000	00,83,05	11/11/2021					
					10/11/2022		NO	TRADIZIONALE	9	
17)	IT01/PMNSFN82B44C351X/AAA01	1192225160	002 = GRANO (FRUMENTO) DURO 011 = FAVE, SEMI, GRANELLA 000 000 000	00,01,78	11/11/2021					
					10/11/2022		NO	TRADIZIONALE	9	
18)	IT01/PMNSFN82B44C351X/AAA02	1192225162	660 = MANUFATTI 000 000 000 000	00,02,52	11/11/2021					
					10/11/2022		NO			
19)	IT01/PMNSFN82B44C351X/AAA02	1192225164	786 = FOSSATI E CANALI 000 000 000 000	00,02,97	11/11/2021					
					10/11/2022		NO			
20)	IT01/PMNSFN82B44C351X/AAA02	1192225166	786 = FOSSATI E CANALI 000 000 000 000	00,02,45	11/11/2021					
					10/11/2022		NO			
21)	IT01/PMNSFN82B44C351X/AAA02	1192225168	786 = FOSSATI E CANALI 000 000 000 000	00,01,63	11/11/2021					
					10/11/2022		NO			
22)	IT01/PMNSFN82B44C351X/AAA02	1192225170	002 = GRANO (FRUMENTO) DURO 011 = FAVE, SEMI, GRANELLA 000 000 000	00,71,80	11/11/2021					
					10/11/2022		NO	TRADIZIONALE	9	
23)	IT01/PMNSFN82B44C351X/AAA02	1192225172	002 = GRANO (FRUMENTO) DURO 011 = FAVE, SEMI, GRANELLA 000 000 000	00,67,49	11/11/2021					
					10/11/2022		NO	TRADIZIONALE	9	
24)	IT01/PMNSFN82B44C351X/AAA02	1192225174	002 = GRANO (FRUMENTO) DURO 011 = FAVE, SEMI, GRANELLA 000 000 000	00,51,67	11/11/2021					
					10/11/2022		NO	TRADIZIONALE	9	

ISOLA	Apezzamento	Occupazione del suolo - Destinazione d'uso - Uso - Qualità - Varietà	Impianto arboreo: Anno di impianto Allevamento Sesto Numero di piante	Supe. coltivata (Ha,Aa,Ca)	Data Inizio Coltivazione	Semina: Epoca Tipo		Potenzialità irrigua	Presenza strutture aziendali	Quota (m. s.l.m.)
					Data Fine Coltivazione	Colt. Princ.	Rotaz. Colt.	Tipologia impianto di irrigazione	(*) Criterio di mantenimento delle superfici	Pendenza (%)
25)	IT01/PMNSFN82B44C351X/AAA02	1192225176	002 = GRANO (FRUMENTO) DURO 011 = FAVE, SEMI, GRANELLA 000 000 000	00,35,33	11/11/2021					
					10/11/2022		NO	TRADIZIONALE		9
26)	IT01/PMNSFN82B44C351X/AAA02	1192225178	002 = GRANO (FRUMENTO) DURO 011 = FAVE, SEMI, GRANELLA 000 000 000	00,33,56	11/11/2021					
					10/11/2022		NO	TRADIZIONALE		9
27)	IT01/PMNSFN82B44C351X/AAA03	1192225180	786 = FOSSATI E CANALI 000 000 000 000	00,08,73	11/11/2021					
					10/11/2022		NO			
28)	IT01/PMNSFN82B44C351X/AAA03	1192225182	002 = GRANO (FRUMENTO) DURO 011 = FAVE, SEMI, GRANELLA 000 000 000	01,93,32	11/11/2021					
					10/11/2022		NO	TRADIZIONALE		9
29)	IT01/PMNSFN82B44C351X/AAA03	1192225184	002 = GRANO (FRUMENTO) DURO 011 = FAVE, SEMI, GRANELLA 000 000 000	01,71,74	11/11/2021					
					10/11/2022		NO	TRADIZIONALE		9
30)	IT01/PMNSFN82B44C351X/AAA03	1192225186	214 = SUPERFICI AGRICOLE RITIRATE DALLA PRODUZIONE 000 048 = TERRENO COPERTO DA VEGETAZIONE SPONTANEA 037 = COPERTURA VEGETALE SPONTANEA 000	00,00,46	11/11/2021					
					10/11/2022		NO	SEMINA NON PREVISTA PER LA CAMPAGNA CORRENTE		9
31)	IT01/PMNSFN82B44C351X/AAA05	1192225188	786 = FOSSATI E CANALI 000 000 000 000	00,14,43	11/11/2021					
					10/11/2022		NO			
32)	IT01/PMNSFN82B44C351X/AAA05	1192225190	214 = SUPERFICI AGRICOLE RITIRATE DALLA PRODUZIONE 014 = EFA - AREA DI INTERESSE ECOLOGICO 048 = TERRENO COPERTO DA VEGETAZIONE SPONTANEA 037 = COPERTURA VEGETALE SPONTANEA 000	05,06,06	11/11/2021					
					10/11/2022		NO	SEMINA NON PREVISTA PER LA CAMPAGNA CORRENTE		9
33)	IT01/PMNSFN82B44C351X/AAA05	1192225192	214 = SUPERFICI AGRICOLE RITIRATE DALLA PRODUZIONE 014 = EFA - AREA DI INTERESSE ECOLOGICO 048 = TERRENO COPERTO DA VEGETAZIONE SPONTANEA 037 = COPERTURA VEGETALE SPONTANEA 000	01,77,89	11/11/2021					
					10/11/2022		NO	SEMINA NON PREVISTA PER LA CAMPAGNA CORRENTE		9
34)	IT01/PMNSFN82B44C351X/AAA07	1192225194	660 = MANUFATTI 000 000 000 000	00,00,90	11/11/2021					
					10/11/2022		NO			
35)	IT01/PMNSFN82B44C351X/AAA07	1192225196	660 = MANUFATTI 000 000 000 000	00,00,60	11/11/2021					
					10/11/2022		NO			
36)	IT01/PMNSFN82B44C351X/AAA07	1192225198	214 = SUPERFICI AGRICOLE RITIRATE DALLA PRODUZIONE 000 048 = TERRENO COPERTO DA VEGETAZIONE SPONTANEA 037 = COPERTURA VEGETALE SPONTANEA 000	00,45,41	11/11/2021					
					10/11/2022		NO	SEMINA NON PREVISTA PER LA CAMPAGNA CORRENTE		9
37)	IT01/PMNSFN82B44C351X/AAA08	1192225200	079 = VECCE 011 = FAVE, SEMI, GRANELLA 000 000 000	01,12,38	11/11/2021					
					10/11/2022		NO	TRADIZIONALE		9

ISOLA	Apezzamento	Occupazione del suolo - Destinazione d'uso - Uso - Qualità - Varietà	Impianto arboreo: Anno di impianto Allevamento Sesto Numero di piante	Supe. coltivata (Ha,Aa,Ca)	Data Inizio Coltivazione	Semina: Epoca Tipo		Potenzialità irrigua	Presenza strutture aziendali	Quota (m. s.l.m.)
					Data Fine Coltivazione	Colt. Princ.	Rotaz. Colt.	Tipologia impianto di irrigazione	(*) Criterio di mantenimento delle superfici	Pendenza (%)
38)	IT01/PMNSFN82B44C351X/AAA08	1192225202	079 = VECCE 011 = FAVE, SEMI, GRANELLA 000 000 000	01,79,36	11/11/2021 10/11/2022			NO	TRADIZIONALE	9
39)	IT01/PMNSFN82B44C351X/AAA08	1192225204	786 = FOSSATI E CANALI 000 000 000	00,11,52	11/11/2021 10/11/2022				NO	
40)	IT01/PMNSFN82B44C351X/AAA08	1192225206	660 = MANUFATTI 000 000 000	00,08,84	11/11/2021 10/11/2022				NO	
41)	IT01/PMNSFN82B44C351X/AAA08	1192225208	660 = MANUFATTI 000 000 000	00,02,82	11/11/2021 10/11/2022				NO	
42)	IT01/PMNSFN82B44C351X/AAA08	1192225210	660 = MANUFATTI 000 000 000	00,00,62	11/11/2021 10/11/2022				NO	
43)	IT01/PMNSFN82B44C351X/AAA08	1192225212	079 = VECCE 011 = FAVE, SEMI, GRANELLA 000 000 000	03,70,27	11/11/2021 10/11/2022			NO	TRADIZIONALE	9
44)	IT01/PMNSFN82B44C351X/AAA08	1192225214	079 = VECCE 011 = FAVE, SEMI, GRANELLA 000 000 000	02,53,94	11/11/2021 10/11/2022			NO	TRADIZIONALE	9
45)	IT01/PMNSFN82B44C351X/AAA08	1192225216	079 = VECCE 011 = FAVE, SEMI, GRANELLA 000 000 000	01,04,98	11/11/2021 10/11/2022			NO	TRADIZIONALE	9
46)	IT01/PMNSFN82B44C351X/AAA08	1192225218	079 = VECCE 011 = FAVE, SEMI, GRANELLA 000 000 000	00,68,53	11/11/2021 10/11/2022			NO	TRADIZIONALE	9

PIANO DI COLTIVAZIONE - PARTICELLE CATASTALI (art. 9 DM 12 gennaio 2015, n. 162)

(*) I criteri di mantenimento sono descritti secondo la codifica riportata nelle circolari AGEA ACIU.2015.141 del 20 MARZO 2015 e ACIU.2015.343 del 23 LUGLIO 2015:

- 1 = PASCOLAMENTO CON ANIMALI PROPRI
- 2 = PASCOLAMENTO CON ANIMALI DI TERZI
- 3 = SFALCIO MANUALE
- 4 = SFALCIO MECCANIZZATO
- 5 = PRATICHE CULTURALI VOLTE AL MIGLIORAMENTO
- 6 = SFALCIO CON CADENZA BIENNALE
- 7 = PASCOLAMENTO E SFALCIO
- 8 = NESSUNA PRATICA
- 9 = PRATICA ORDINARIA
- 10 = PRATICA STABILITA NELL'AMBITO DELLE MISURE DI CONSERVAZIONE O DEI PIANI DI GESTIONE PRESCRITTI DAGLI ENTI GESTORI DEI SITI DI IMPORTANZA COMUNITARIA (SIC) E DELLE ZONE DI PROTEZIONE SPECIALE (ZPS).

ISOLA	Comune	Sez.	Fog.	Occupazione del suolo - Destinazione d'uso - Uso - Qualità - Varietà	Impianto arboreo: Anno di impianto Allevamento Sesto Numero di piante	Supe. coltivata (Ha,Aa,Ca)	Data Inizio Coltivazione	Semina: Epoca Tipo		Potenzialità irrigua	Presenza strutture aziendali	Quota (m. s.l.m.)
		Part.	Sub.				Data Fine Coltivazione	Colt. Princ.	Rotaz. Colt.	Tipologia impianto di irrigazione	(*) Criterio di mantenimento delle superfici	Pendenza (%)
1)	IT01/PMNSFN82B44C351X/AAA07	CASTEL DI IUDICA	49	214 = SUPERFICI AGRICOLE RITIRATE DALLA PRODUZIONE 000 048 = TERRENO COPERTO DA VEGETAZIONE SPONTANEA 037 = COPERTURA VEGETALE SPONTANEA 000	00,45,41		11/11/2021 10/11/2022			Tipo: SEMINA NON PREVISTA PER LA NO Seminativo	NO	9 14

ISOLA	Comune	Sez.	Fog.	Occupazione del suolo - Destinazione d'uso - Uso - Qualità - Varietà	Impianto arboreo: Anno di impianto Allevamento Sesto Numero di piante	Supe. coltivata (Ha,Aa,Ca)	Data Inizio Coltivazione	Semina: Epoca Tipo		Potenzialità irrigua	Presenza strutture aziendali	Quota (m. s.l.m.)
		Part.	Sub.				Data Fine Coltivazione	Colt. Princ.	Rotaz. Colt.	Tipologia impianto di irrigazione	(*) Criterio di mantenimento delle superfici	Pendenza (%)
2)	IT01/PMNSFN82B44C351X/AAA05	RAMACCA	00058	67	214 = SUPERFICI AGRICOLE RITIRATE DALLA PRODUZIONE 014 = EFA - AREA DI INTERESSE ECOLOGICO 048 = TERRENO COPERTO DA VEGETAZIONE SPONTANEA 037 = COPERTURA VEGETALE SPONTANEA 000	01,77,89	11/11/2021	Tipo: SEMINA NON PREVISTA PER LA		NO		
							10/11/2022	NO	Seminativo		9	0
3)	IT01/PMNSFN82B44C351X/AAA05	RAMACCA	00058	67	214 = SUPERFICI AGRICOLE RITIRATE DALLA PRODUZIONE 014 = EFA - AREA DI INTERESSE ECOLOGICO 048 = TERRENO COPERTO DA VEGETAZIONE SPONTANEA 037 = COPERTURA VEGETALE SPONTANEA 000	05,06,06	11/11/2021	Tipo: SEMINA NON PREVISTA PER LA		NO		
							10/11/2022	NO	Seminativo		9	0
4)	IT01/PMNSFN82B44C351X/AAA05	RAMACCA	00058	67	786 = FOSSATI E CANALI 000 000 000 000	00,14,43				NO		
								NO	N.D.			0
5)	IT01/PMNSFN82B44C351X/AAA01	RAMACCA	00005	90	002 = GRANO (FRUMENTO) DURO 011 = FAVE, SEMI, GRANELLA 000 000 000	00,12,57	11/11/2021	Epoca: autunno vernina Tipo: TRADIZIONALE		NO		
							10/11/2022	NO	Seminativo		9	3
6)	IT01/PMNSFN82B44C351X/AAA01	RAMACCA	00005	90	002 = GRANO (FRUMENTO) DURO 011 = FAVE, SEMI, GRANELLA 000 000 000	01,05,32	11/11/2021	Epoca: autunno vernina Tipo: TRADIZIONALE		NO		
							10/11/2022	NO	Seminativo		9	3
7)	IT01/PMNSFN82B44C351X/AAA01	RAMACCA	00005	90	002 = GRANO (FRUMENTO) DURO 011 = FAVE, SEMI, GRANELLA 000 000 000	01,12,62	11/11/2021	Epoca: autunno vernina Tipo: TRADIZIONALE		NO		
							10/11/2022	NO	Seminativo		9	3
8)	IT01/PMNSFN82B44C351X/AAA01	RAMACCA	00005	90	786 = FOSSATI E CANALI 000 000 000 000	00,02,11				NO		
								NO	N.D.			3
9)	IT01/PMNSFN82B44C351X/AAA01	RAMACCA	00064	90	002 = GRANO (FRUMENTO) DURO 011 = FAVE, SEMI, GRANELLA 000 000 000	00,22,24	11/11/2021	Epoca: autunno vernina Tipo: TRADIZIONALE		NO		
							10/11/2022	NO	Seminativo		9	2
10)	IT01/PMNSFN82B44C351X/AAA01	RAMACCA	00065	90	002 = GRANO (FRUMENTO) DURO 011 = FAVE, SEMI, GRANELLA 000 000 000	00,90,52	11/11/2021	Epoca: autunno vernina Tipo: TRADIZIONALE		NO		
							10/11/2022	NO	Seminativo		9	2
11)	IT01/PMNSFN82B44C351X/AAA01	RAMACCA	00066	90	002 = GRANO (FRUMENTO) DURO 011 = FAVE, SEMI, GRANELLA 000 000 000	00,01,78	11/11/2021	Epoca: autunno vernina Tipo: TRADIZIONALE		NO		
							10/11/2022	NO	Seminativo		9	4
12)	IT01/PMNSFN82B44C351X/AAA01	RAMACCA	00066	90	002 = GRANO (FRUMENTO) DURO 011 = FAVE, SEMI, GRANELLA 000 000 000	00,29,98	11/11/2021	Epoca: autunno vernina Tipo: TRADIZIONALE		NO		
							10/11/2022	NO	Seminativo		9	4
13)	IT01/PMNSFN82B44C351X/AAA01	RAMACCA	00066	90	002 = GRANO (FRUMENTO) DURO 011 = FAVE, SEMI, GRANELLA 000 000 000	00,37,09	11/11/2021	Epoca: autunno vernina Tipo: TRADIZIONALE		NO		
							10/11/2022	NO	Seminativo		9	4
14)	IT01/PMNSFN82B44C351X/AAA01	RAMACCA	00066	90	002 = GRANO (FRUMENTO) DURO 011 = FAVE, SEMI, GRANELLA 000 000 000	00,83,05	11/11/2021	Epoca: autunno vernina Tipo: TRADIZIONALE		NO		
							10/11/2022	NO	Seminativo		9	4

ISOLA	Comune	Sez.	Fog.	Occupazione del suolo - Destinazione d'uso - Usi - Qualità - Varietà	Impianto arboreo: Anno di impianto Allevamento Sesto Numero di piante	Supe. coltivata (Ha,Aa,Ca)	Data Inizio Coltivazione	Semina: Epoca Tipo		Potenzialità irrigua	Presenza strutture aziendali	Quota (m. s.l.m.)
		Part.	Sub.				Data Fine Coltivazione	Colt. Princ.	Rotaz. Colt.	Tipologia impianto di irrigazione	(*) Criterio di mantenimento delle superfici	Pendenza (%)
15)	IT01/PMNSFN82B44C351X/AAA01	RAMACCA	90	786 = FOSSATI E CANALI 000 000 000 000		00,01,68				NO		4
16)	IT01/PMNSFN82B44C351X/AAA01	RAMACCA	90	780 = USO NON AGRICOLO - TARE 000 000 000 000		00,07,86				NO	N.D.	4
17)	IT01/PMNSFN82B44C351X/AAA01	RAMACCA	90	783 = ALBERI IN FILARE 000 000 000 000		00,02,25				NO	N.D.	4
18)	IT01/PMNSFN82B44C351X/AAA01	RAMACCA	90	002 = GRANO (FRUMENTO) DURO 011 = FAVE, SEMI, GRANELLA 000 000 000		00,13,20	11/11/2021	Epoca: autunno vernina Tipo: TRADIZIONALE		NO		1
19)	IT01/PMNSFN82B44C351X/AAA04	RAMACCA	90	002 = GRANO (FRUMENTO) DURO 011 = FAVE, SEMI, GRANELLA 000 000 000		02,42,16	11/11/2021	Epoca: autunno vernina Tipo: TRADIZIONALE		NO		3
20)	IT01/PMNSFN82B44C351X/AAA04	RAMACCA	90	786 = FOSSATI E CANALI 000 000 000 000		00,01,91				NO		3
21)	IT01/PMNSFN82B44C351X/AAA04	RAMACCA	90	002 = GRANO (FRUMENTO) DURO 011 = FAVE, SEMI, GRANELLA 000 000 000		02,63,98	11/11/2021	Epoca: autunno vernina Tipo: TRADIZIONALE		NO		3
22)	IT01/PMNSFN82B44C351X/AAA04	RAMACCA	90	156 = USO NON AGRICOLO - ALTRO 000 018 = MACERI, FONTANILI E RISORGIVE 000 000		00,01,64				NO	N.D.	3
23)	IT01/PMNSFN82B44C351X/AAA04	RAMACCA	90	156 = USO NON AGRICOLO - ALTRO 000 018 = MACERI, FONTANILI E RISORGIVE 000 000		00,01,79				NO	N.D.	3
24)	IT01/PMNSFN82B44C351X/AAA04	RAMACCA	90	780 = USO NON AGRICOLO - TARE 000 000 000 000		00,01,66				NO	N.D.	3
25)	IT01/PMNSFN82B44C351X/AAA03	RAMACCA	90	002 = GRANO (FRUMENTO) DURO 011 = FAVE, SEMI, GRANELLA 000 000 000		01,71,74	11/11/2021	Epoca: autunno vernina Tipo: TRADIZIONALE		NO		5
26)	IT01/PMNSFN82B44C351X/AAA03	RAMACCA	90	002 = GRANO (FRUMENTO) DURO 011 = FAVE, SEMI, GRANELLA 000 000 000		01,93,32	11/11/2021	Epoca: autunno vernina Tipo: TRADIZIONALE		NO		5
27)	IT01/PMNSFN82B44C351X/AAA03	RAMACCA	90	214 = SUPERFICI AGRICOLE RITIRATE DALLA PRODUZIONE 000 048 = TERRENO COPERTO DA VEGETAZIONE SPONTANEA 037 = COPERTURA VEGETALE SPONTANEA 000		00,00,46	11/11/2021	Tipo: SEMINA NON PREVISTA PER LA		NO		5

ISOLA	Comune	Sez.	Fog.	Occupazione del suolo - Destinazione d'uso - Uso - Qualità - Varietà	Impianto arboreo: Anno di impianto Allevamento Sesto Numero di piante	Supe. coltivata (Ha,Aa,Ca)	Data Inizio Coltivazione	Semina: Epoca Tipo		Potenzialità irrigua	Presenza strutture aziendali	Quota (m. s.l.m.)
		Part.	Sub.				Data Fine Coltivazione	Colt. Princ.	Rotaz. Colt.	Tipologia impianto di irrigazione	(*) Criterio di mantenimento delle superfici	Pendenza (%)
28)	IT01/PMNSFN82B44C351X/AAA03	RAMACCA	90	786 = FOSSATI E CANALI 000 000 000 000		00,08,73				NO		
			00083						NO	N.D.		5
29)	IT01/PMNSFN82B44C351X/AAA02	RAMACCA	90	002 = GRANO (FRUMENTO) DURO 011 = FAVE, SEMI, GRANELLA 000 000 000		00,33,56	11/11/2021	Epoca: autunno vernina Tipo: TRADIZIONALE		NO		
			00087				10/11/2022	NO	Seminativo		9	4
30)	IT01/PMNSFN82B44C351X/AAA02	RAMACCA	90	002 = GRANO (FRUMENTO) DURO 011 = FAVE, SEMI, GRANELLA 000 000 000		00,35,33	11/11/2021	Epoca: autunno vernina Tipo: TRADIZIONALE		NO		
			00087				10/11/2022	NO	Seminativo		9	4
31)	IT01/PMNSFN82B44C351X/AAA02	RAMACCA	90	002 = GRANO (FRUMENTO) DURO 011 = FAVE, SEMI, GRANELLA 000 000 000		00,51,67	11/11/2021	Epoca: autunno vernina Tipo: TRADIZIONALE		NO		
			00087				10/11/2022	NO	Seminativo		9	4
32)	IT01/PMNSFN82B44C351X/AAA02	RAMACCA	90	002 = GRANO (FRUMENTO) DURO 011 = FAVE, SEMI, GRANELLA 000 000 000		00,67,49	11/11/2021	Epoca: autunno vernina Tipo: TRADIZIONALE		NO		
			00087				10/11/2022	NO	Seminativo		9	4
33)	IT01/PMNSFN82B44C351X/AAA02	RAMACCA	90	002 = GRANO (FRUMENTO) DURO 011 = FAVE, SEMI, GRANELLA 000 000 000		00,71,80	11/11/2021	Epoca: autunno vernina Tipo: TRADIZIONALE		NO		
			00087				10/11/2022	NO	Seminativo		9	4
34)	IT01/PMNSFN82B44C351X/AAA02	RAMACCA	90	786 = FOSSATI E CANALI 000 000 000 000		00,01,63				NO		
			00087						NO	N.D.		4
35)	IT01/PMNSFN82B44C351X/AAA02	RAMACCA	90	786 = FOSSATI E CANALI 000 000 000 000		00,02,45				NO		
			00087						NO	N.D.		4
36)	IT01/PMNSFN82B44C351X/AAA02	RAMACCA	90	786 = FOSSATI E CANALI 000 000 000 000		00,02,97				NO		
			00087						NO	N.D.		4
37)	IT01/PMNSFN82B44C351X/AAA08	RAMACCA	92	079 = VECCE 011 = FAVE, SEMI, GRANELLA 000 000 000		00,68,53	11/11/2021	Epoca: autunno vernina Tipo: TRADIZIONALE		NO		
			00083				10/11/2022	NO	Seminativo		9	3
38)	IT01/PMNSFN82B44C351X/AAA08	RAMACCA	92	079 = VECCE 011 = FAVE, SEMI, GRANELLA 000 000 000		01,79,36	11/11/2021	Epoca: autunno vernina Tipo: TRADIZIONALE		NO		
			00083				10/11/2022	NO	Seminativo		9	3
39)	IT01/PMNSFN82B44C351X/AAA08	RAMACCA	92	079 = VECCE 011 = FAVE, SEMI, GRANELLA 000 000 000		02,53,94	11/11/2021	Epoca: autunno vernina Tipo: TRADIZIONALE		NO		
			00083				10/11/2022	NO	Seminativo		9	3
40)	IT01/PMNSFN82B44C351X/AAA08	RAMACCA	92	786 = FOSSATI E CANALI 000 000 000 000		00,04,95				NO		
			00083						NO	N.D.		3

ISOLA	Comune	Sez.	Fog.	Occupazione del suolo - Destinazione d'uso - Uso - Qualità - Varietà	Impianto arboreo: Anno di impianto Allevamento Sesto Numero di piante	Supe. coltivata (Ha,Aa,Ca)	Data Inizio Coltivazione	Semina: Epoca Tipo		Potenzialità irrigua	Presenza strutture aziendali	Quota (m. s.l.m.)
		Part.	Sub.				Data Fine Coltivazione	Colt. Princ.	Rotaz. Colt.	Tipologia impianto di irrigazione	(*) Criterio di mantenimento delle superfici	Pendenza (%)
41)	IT01/PMNSFN82B44C351X/AAA08	RAMACCA	92	079 = VECCE 011 = FAVE, SEMI, GRANELLA 000 000 000		00,57,72	11/11/2021	Epoca: autunno vernina Tipo: TRADIZIONALE		NO		
			00084				10/11/2022	NO	Seminativo		9	2
42)	IT01/PMNSFN82B44C351X/AAA08	RAMACCA	92	079 = VECCE 011 = FAVE, SEMI, GRANELLA 000 000 000		00,74,93	11/11/2021	Epoca: autunno vernina Tipo: TRADIZIONALE		NO		
			00084				10/11/2022	NO	Seminativo		9	2
43)	IT01/PMNSFN82B44C351X/AAA08	RAMACCA	92	079 = VECCE 011 = FAVE, SEMI, GRANELLA 000 000 000		02,07,28	11/11/2021	Epoca: autunno vernina Tipo: TRADIZIONALE		NO		
			00084				10/11/2022	NO	Seminativo		9	2
44)	IT01/PMNSFN82B44C351X/AAA08	RAMACCA	92	786 = FOSSATI E CANALI 000 000 000 000		00,04,30		NO	N.D.			2
45)	IT01/PMNSFN82B44C351X/AAA08	RAMACCA	92	079 = VECCE 011 = FAVE, SEMI, GRANELLA 000 000 000		00,36,83	11/11/2021	Epoca: autunno vernina Tipo: TRADIZIONALE		NO		
			00085				10/11/2022	NO	Seminativo		9	3
46)	IT01/PMNSFN82B44C351X/AAA08	RAMACCA	92	079 = VECCE 011 = FAVE, SEMI, GRANELLA 000 000 000		00,37,44	11/11/2021	Epoca: autunno vernina Tipo: TRADIZIONALE		NO		
			00085				10/11/2022	NO	Seminativo		9	3
47)	IT01/PMNSFN82B44C351X/AAA08	RAMACCA	92	079 = VECCE 011 = FAVE, SEMI, GRANELLA 000 000 000		00,47,26	11/11/2021	Epoca: autunno vernina Tipo: TRADIZIONALE		NO		
			00085				10/11/2022	NO	Seminativo		9	3
48)	IT01/PMNSFN82B44C351X/AAA08	RAMACCA	92	786 = FOSSATI E CANALI 000 000 000 000		00,02,27		NO	N.D.			3
49)	IT01/PMNSFN82B44C351X/AAA08	RAMACCA	92	079 = VECCE 011 = FAVE, SEMI, GRANELLA 000 000 000		01,26,16	11/11/2021	Epoca: autunno vernina Tipo: TRADIZIONALE		NO		
			00117				10/11/2022	NO	Seminativo		9	1

DICHIARAZIONI DEL CAA

Il sottoscritto BASSO ANNA MARIA, operatore dell'Ufficio 107087013 CAA CIA - CATANIA - 013, dichiara che:

- 1) Il presente Fascicolo Aziendale e' stato costituito/aggiornato ed e' custodito in ottemperanza alle disposizioni impartite dall'Organismo Pagatore AGEA con DM 162 del 12/01/2015
- 2) Il produttore e' stato identificato a mezzo documento di riconoscimento in corso di validita' i cui riferimenti sono registrati a sistema.
- 3) Il produttore e' stato informato delle eventuali segnalazioni presenti sul sistema SIAN.
- 4) Il produttore ha firmato il presente atto.

Timbro e firma dell'operatore dell'Ufficio CAA

DICHIARAZIONI DEL PRODUTTORE O DEL LEGALE RAPPRESENTANTE

Il sottoscritto, dopo aver preso visione delle informazioni riportate nel presente atto di validazione dati, dichiara, sotto la propria responsabilit , ai sensi e per gli effetti del D.P.R. 445/2000, che le suddette informazioni descrivono puntualmente la situazione aziendale e che corrispondono alla realt ; tali informazioni sono coerenti con i documenti forniti dal sottoscritto per la costituzione e l'aggiornamento del proprio Fascicolo Aziendale.

Il sottoscritto dichiara di concordare con i risultati dei rilievi tecnici di occupazione del suolo effettuati dall'AGEA.

Il sottoscritto e' consapevole che le informazioni ed i dati riportati nelle sezioni "CONSISTENZA TERRENI", "PIANO DI COLTIVAZIONE" e "FABBRICATI" potranno essere utilizzate, ai sensi della legge n.286/2006, ai fini della dichiarazione di variazione colturale da rendere all'Agenzia delle Entrate.

Il sottoscritto e' a conoscenza che il presente atto di validazione riassuntivo dei dati forniti per la costituzione/aggiornamento del fascicolo aziendale costituisce parte integrante e sostanziale di tutte le istanze eventualmente presentate ad AGEA e che tali dati sono oggetto di specifici controlli SIGC le cui risultanze sono consultabili a sistema sul fascicolo elettronico.

Il sottoscritto e' consapevole altresı che le informazioni inserite nel fascicolo elettronico hanno efficacia per i procedimenti amministrativi a decorrere dalla data di sottoscrizione del presente atto.

Firma del produttore o del legale rappresentante

TRATTAMENTO DEI DATI PERSONALI

L'Agenzia per le Erogazioni in Agricoltura (AGEA), in qualit  di Titolare del trattamento, fa presente che le informazioni di cui agli artt. 13 e 14 del Regolamento (UE) 2016/679 (GDPR) sono quelle rese nell'informativa disponibile sulla Privacy Policy pubblicata sul sito web dell'AGEA - www.agea.gov.it. Ad integrazione di dette informazioni, si fa presente che qualora il produttore abbia autorizzato, nella sezione Coordinate Bancarie di cui alla presente Scheda di Valutazione, l'Agenzia a rendere disponibili ai CAA mandatari tutti i propri dati, anche in forma aggregata per agevolare l'interlocuzione con gli Istituti di credito convenzionati ai fini della concessione di anticipazioni finanziarie sulla PAC, detta finalit  si base sul consenso al trattamento, manifestato nella suddetta sezione.

Firma del produttore o di un suo rappresentante

**AGEA - FASCICOLO AZIENDALE
ATTO DI ISCRIZIONE / ATTO DI AGGIORNAMENTO
VALIDAZIONE DATI**



20363537398

(D.M. 12 gennaio 2015 "Semplificazione")

Protocollo : AGEA.CAA4216.2022.0000076

Mandato :	CAA CIA - CATANIA - 013
Data sottoscrizione del mandato :	29/11/2014

DATI ANAGRAFICI E AZIENDALI

CUAA :	PMNSFN82B44C351X		
Partita IVA :	04890450879	Attività (codici ATECO):	01-11-10 COLTIVAZIONE DI CEREALI (ESCLUSO IL RISO)
Denominazione :	PIEMONTE STEFANIA AGATA		
Forma giuridica:	DITTA INDIVIDUALE		
Titolare o Rappresentante legale:	PMNSFN82B44C351X - PIEMONTE STEFANIA AGATA		
Data di nascita :	04/02/1982	Comune di nascita :	CATANIA
		Prov :	CT

RECAPITO (efficace per tutti i procedimenti amministrativi con l'AGEA):

Indirizzo :	VIA DIAZ ARMANDO 29 95040 RAMACCA (CT)		
PEC:	stefania.piemonte@pec.it		
Mail:		Telefono:	

Numero Registro (RI) :		Data iscrizione registro:	18/05/2011
Sezione (ordinaria e speciale) e qualifica:			
Numero REA	CT 327643		
Attività agricola (codice e descrizione):	01-11-10 COLTIVAZIONE DI CEREALI (ESCLUSO IL RISO)		
Data inizio	02/05/2011		
Matricola INPS :		Data iscrizione INPS:	

Orientamento Tecnico - Economico - OTE

OTE: 166 - AZIENDE CON DIVERSE COLTURE DI SEMINATIVI COMBinate

Dimensione 30000.460000000003 €

Coltura/Specie	Dimensione	u.m.	Produzione standard tot. €
ALTRE SUPERFICI (AREE OCCUPATE DA FABBRICATI, GIARDINI ORNAMENTALI, CORTILI, STRADE PODERALI, STAGNI, CAVE, TERRE STERILI, ECC.)	0.1	Ha	0.0
TERRENI A RIPOSO SENZA AIUTI FINANZIARI	6.84	Ha	0.0
	0.02	Ha	0.0
SEMENTI E PIANTINE PER SEMINATIVI	0.47	Ha	2561.22
FRUMENTO DURO	16.39	Ha	15295.79
	0.03	Ha	0.0
TERRENI A RIPOSO SENZA AIUTI FINANZIARI	0.46	Ha	0.0
ALTRE PIANTE FORAGGIERE	10.89	Ha	12143.45

RIEPILOGO DELLA COMPOSIZIONE DEL PATRIMONIO AZIENDALE (art. 3, comma 2 DM 12 gennaio 2015, n. 162)**COMPOSIZIONE TERRITORIALE****Elenco delle particelle catastali**

COMUNE	SEZ	FOG	PART	SUB	Forma di conduzione e n. protocollo	Proprietario	Cond. Parz.	Data Iniz. Cond.	Data Fine Cond.	Sup. catastale (Ha,Aa,Ca)	Sup. grafica (Ha,Aa,Ca)	Sup. condotta (Ha,Aa,Ca)
1) CASTEL DI IUDICA		49	00706		COMODATO AGEA.CAA4216.2015.0000086	PIEMONTE ANGELO	SI	15/09/2014	14/09/2024	00,48,00	00,46,91	00,46,91
2) RAMACCA		67	00058		COMODATO AGEA.CAA4216.2015.0000086	PIEMONTE ANGELO	SI	15/09/2014	14/09/2024	06,91,20	06,98,38	06,98,38
3) RAMACCA		90	00005		COMODATO AGEA.CAA4216.2015.0000086	PIEMONTE ANGELO	SI	15/09/2014	14/09/2024	02,24,50	02,35,71	02,35,71
4) RAMACCA		90	00064		COMODATO AGEA.CAA4216.2015.0000086		SI	11/11/2016	14/09/2024	00,17,95	00,22,24	00,22,23
5) RAMACCA		90	00065		COMODATO AGEA.CAA4216.2015.0000086	PIEMONTE ANGELO	SI	15/09/2014	14/09/2024	00,83,20	00,90,52	00,90,52
6) RAMACCA		90	00066		COMODATO AGEA.CAA4216.2015.0000086	PIEMONTE ANGELO	SI	15/09/2014	14/09/2024	01,69,52	01,67,97	01,67,97
7) RAMACCA		90	00067		COMODATO AGEA.CAA4216.2015.0000086	PIEMONTE ANGELO	SI	15/09/2014	14/09/2024	00,11,72	00,13,20	00,13,20
8) RAMACCA		90	00069		COMODATO AGEA.CAA4216.2015.0000086	PIEMONTE ANGELO	SI	15/09/2014	14/09/2024	02,44,40	02,44,07	02,44,07
9) RAMACCA		90	00070		COMODATO AGEA.CAA4216.2015.0000086	PIEMONTE ANGELO	SI	15/09/2014	14/09/2024	02,74,42	02,69,08	02,69,08
10) RAMACCA		90	00083		COMODATO AGEA.CAA4216.2015.0000086	PIEMONTE ANGELO	SI	15/09/2014	14/09/2024	03,94,57	03,74,25	03,74,25

Elenco delle particelle catastali

COMUNE	SEZ	FOG	PART	SUB	Forma di conduzione e n. protocollo	Proprietario	Cond. Parz.	Data Iniz. Cond.	Data Fine Cond.	Sup. catastale (Ha,Aa,Ca)	Sup. grafica (Ha,Aa,Ca)	Sup. condotta (Ha,Aa,Ca)
11) RAMACCA		90	00087		COMODATO AGEA.CAA4216.2015.0000086	PIEMONTE ANGELO	SI	15/09/2014	14/09/2024	02,83,08	02,69,41	02,69,41
12) RAMACCA		92	00083		COMODATO AGEA.CAA4216.2015.0000086	PIEMONTE ANGELO	SI	15/09/2014	14/09/2024	05,21,60	05,14,45	05,14,45
13) RAMACCA		92	00084		COMODATO AGEA.CAA4216.2015.0000086	PIEMONTE ANGELO	SI	15/09/2014	14/09/2024	03,44,60	03,46,90	03,46,90
14) RAMACCA		92	00085		COMODATO AGEA.CAA4216.2015.0000086		SI	11/11/2017	14/09/2024	01,34,76	01,25,76	01,25,74
15) RAMACCA		92	00117		COMODATO AGEA.CAA4216.2015.0000086	PIEMONTE ANGELO	SI	15/09/2014	14/09/2024	01,30,84	01,26,16	01,26,16

SEGNALAZIONI SUI TERRENI
VINCOLI AMMINISTRATIVI E AGRONOMICI CUI E' SOTTOPOSTA LA SUPERFICIE

Comune	Sez.	Fog.	Part.	Sub.	Vincolo su uso del suolo (occupazione, destinazione e varietà)	SIC ZPS ZVN	Zonizzazione PSR, specifiche regionali (aree A-B-C-D)	Zone Svantaggiate e Zone Montane	Tematismi Regionali	Colt. Biol.	Produzione integrata	Terreno percorso da incendi	Terreno confisc.	Data Inizio Vincolo	Data Fine Vincolo	Origine (atto amministrativo o normativo)
CASTEL DI IUDICA		49	00706			ZVN: NO	D	PRESENZA								
RAMACCA		67	00058			ZVN: NO	D	ASSENZA								
RAMACCA		90	00005			ZVN: NO	D	ASSENZA								
RAMACCA		90	00064			ZVN: NO	D	ASSENZA								
RAMACCA		90	00065			ZVN: NO	D	ASSENZA								
RAMACCA		90	00066			ZVN: NO	D	ASSENZA								
RAMACCA		90	00067			ZVN: NO	D	ASSENZA								
RAMACCA		90	00069			ZVN: NO	D	ASSENZA								
RAMACCA		90	00070			ZVN: NO	D	ASSENZA								

Comune	Sez.	Fog.	Part.	Sub.	Vincolo su uso del suolo (occupazione, destinazione e varietà)	SIC ZPS ZVN	Zonizzazione PSR, specifiche regionali (aree A-B-C-D)	Zone Svantaggiate e Zone Montane	Tematismi Regionali	Colt. Biol.	Produzione integrata	Terreno percorso da incendi	Terreno confisc.	Data Inizio Vincolo	Data Fine Vincolo	Origine (atto amministrativo o normativo)
RAMACCA		90	00083			ZVN: NO	D	ASSENZA								
RAMACCA		90	00087			ZVN: NO	D	ASSENZA								
RAMACCA		92	00083			ZVN: NO	D	ASSENZA								
RAMACCA		92	00084			ZVN: NO	D	ASSENZA								
RAMACCA		92	00085			ZVN: NO	D	ASSENZA								
RAMACCA		92	00117			ZVN: NO	D	ASSENZA								

COMPOSIZIONE ZOOTECNICA

FABBRICATI

COMUNE	Riferimenti catastali				Conduzione	Data inizio	Data fine	Sup. (mq)	Sup. Coperta (mq)	Sup. Scoperta (mq)	Vol. (mc)	N° Posti	Utilizzatori
	SEZ	FOG	PART	SUB									
1) CASTEL DI IUDICA		49	00706		COMODATO	15/09/2014	14/09/2024	60					
2) CASTEL DI IUDICA		49	00706		COMODATO	15/09/2014	14/09/2024	90					
3) RAMACCA		90	00005		COMODATO	15/09/2014	14/09/2024	309					
4) RAMACCA		90	00066		COMODATO	15/09/2014	14/09/2024	427					
5) RAMACCA		90	00087		COMODATO	15/09/2014	14/09/2024	252					
6) RAMACCA		92	00083		COMODATO	15/09/2014	14/09/2024	484					
7) RAMACCA		92	00083		COMODATO	15/09/2014	14/09/2024	282					
8) RAMACCA		92	00084		COMODATO	15/09/2014	14/09/2024	267					
9) RAMACCA		92	00085		COMODATO	11/11/2017	14/09/2024	132					
10) RAMACCA		92	00085		COMODATO	11/11/2017	14/09/2024	62					

MEZZI DI PRODUZIONE

MANODOPERA

VINCOLI AZIENDALI**TITOLI ALL'AIUTO**

I titoli definitivi vengono determinati entro il 1 aprile 2016, ai sensi dell'articolo 18 del Reg. (UE) n. 639/2014

LEGAMI ASSOCIATIVI**ISCRIZIONE AD ALBI E REGISTRI****DOCUMENTI PRESENTI NEL FASCICOLO CARTACEO**

Sezione dati	Tipologia documento	N. Protocollo	Data sottoscrizione	Data decorrenza	Data scadenza
1) IDENTITA' DEL TITOLARE	DOCUMENTO DI IDENTITA'	AGEA.CAA4216.2019.0000248		11/04/2019	04/02/2030
2) ACQUISIZIONE DEI TITOLI PER SUCCESSIONE ANTICIPATA	CERTIFICATO DI ATTRIBUZIONE DELLA P. IVA DEL NUOVO INTESTATARIO.	AGEA.AACO.2007.0081965		23/05/2007	
3) ACQUISIZIONE DEI TITOLI PER SUCCESSIONE ANTICIPATA	COPIA DELL'ATTO CON CUI SI TRASFERISCONO TITOLI E/O TERRENI	AGEA.AACO.2007.0081963		23/05/2007	
4) COMODATO	CONTRATTO DI COMODATO	AGEA.CAA4216.2015.0000086		15/09/2014	14/09/2024

COORDINATE BANCARIE

Il produttore manifesta interesse all'eventuale utilizzo della anticipazione dei contributi PAC per la Domanda Unica della campagna corrente ovvero successiva di cui al protocollo di intesa MIPAAF - ABI - AGEA del 06/05/2016 e autorizza l'AGEA a rendere disponibili al CAA mandatario tutti i propri dati, anche in forma aggregata per agevolare l'interlocuzione con gli Istituti di credito convenzionati ai fini della concessione di anticipazioni finanziarie sulla PAC. Detta autorizzazione si intende resa anche per il connesso trattamento di dati personali, ai sensi dell'art. 7 del Regolamento (UE) 2016/679 (GDPR). Per il dettaglio dell'Informativa, di cui agli artt. 13 e 14 del GDPR) si rinvia a quanto riportato in calce alla presente scheda di validazione.

IBAN	Nazione	Istituto	Agenzia	Data Registrazione
1) IT40P0503483920000000205184	ITALIA (AREA S.E.P.A.)	BANCO BPM S.P.A.	CASTEL DI IUDICA VIA ROMA, 2 CASTEL DI IUDICA	26/09/2012

Il sottoscritto dichiara che:

- . i codici IBAN riportati sono intestati all'azienda / produttore titolare del fascicolo aziendale,
- . i codici IBAN indicati identificano il rapporto corrispondente con il proprio istituto di credito e saranno utilizzati per i pagamenti degli aiuti / premi da parte dell'Organismo pagatore AGEA.

Il sottoscritto dichiara altresì di essere a conoscenza che l'Organismo Pagatore AGEA riterrà correttamente eseguiti i pagamenti effettuati utilizzando i codici IBAN sopra riepilogati (direttiva 2007/64/CE del 13/11/2007, applicata in Italia con L. n. 88/2009 e con D.Lgs. n.11 del 27/01/2010).

Firma del produttore o del legale rappresentante

Riepilogo della consistenza terreni	N. Particelle	Superficie Totale (Ha,Aa,Ca)
1) ALTRA FORMA	15	35,44,98
Totale azienda	15	35,44,98

Isole			Superficie Isola (Ha,Aa,Ca)	
Cod. Belfiore	Sezione	Foglio	Particella	Subalterno
IT01/PMNSFN82B44C351X/AAA04			05,13,15	
H168		90	00069	
H168		90	00070	
IT01/PMNSFN82B44C351X/AAA01			05,29,64	
H168		90	00005	
H168		90	00067	
H168		90	00066	
H168		90	00065	
H168		90	00064	
IT01/PMNSFN82B44C351X/AAA02			02,69,41	
H168		90	00087	
IT01/PMNSFN82B44C351X/AAA03			03,74,25	
H168		90	00083	
IT01/PMNSFN82B44C351X/AAA05			06,98,38	
H168		67	00058	
IT01/PMNSFN82B44C351X/AAA07			00,46,91	
C091		49	00706	
IT01/PMNSFN82B44C351X/AAA08			11,13,27	
H168		92	00084	
H168		92	00083	
H168		92	00117	
H168		92	00085	

Isole		Superficie condotta (Ha,Aa,Ca)
Identificativo Parcella di Riferimento		
IT01/PMNSFN82B44C351X/AAA04		05,13,15
IT01-20-SIC-269-BW832-D		
IT01-20-SIC-269-BW833-F		
IT01-20-SIC-269-BW834-H		
IT01-20-SIC-269-BW835-L		
IT01-20-SIC-269-BW836-N		
IT01/PMNSFN82B44C351X/AAA01		05,29,64
IT01-18-SIC-269-CD400-B		
IT01-18-SIC-269-CD401-A		
IT01-18-SIC-269-CD410-C		

Identificativo Parcella di Riferimento

IT01-18-SIC-269-CD411-B	
IT01-18-SIC-269-CD414-K	
IT01-18-SIC-269-CD422-H	
IT01-19-SIC-269-BG068-Q	
IT01-19-SIC-269-BG073-F	
IT01/PMNSFN82B44C351X/AAA02	02,69,41
IT01-18-SIC-269-CD395-U	
IT01-18-SIC-269-CD402-F	
IT01-18-SIC-269-CD404-J	
IT01-18-SIC-269-CD413-I	
IT01-18-SIC-269-CD415-O	
IT01-18-SIC-269-CD416-Q	
IT01-18-SIC-269-CD420-D	
IT01-19-SIC-269-BG069-S	
IT01-19-SIC-269-BG072-D	
IT01/PMNSFN82B44C351X/AAA03	03,74,25
IT01-18-SIC-269-CD392-M	
IT01-18-SIC-269-CD408-T	
IT01-19-SIC-269-BG067-O	
IT01-19-SIC-269-BG070-Z	
IT01/PMNSFN82B44C351X/AAA05	06,98,38
IT01-18-SIC-269-CD391-H	
IT01-18-SIC-269-CD399-C	
IT01-18-SIC-269-CD406-P	
IT01/PMNSFN82B44C351X/AAA07	00,46,91
IT01-18-SIC-269-CD405-N	
IT01-18-SIC-269-CD417-S	
IT01-18-SIC-269-CD419-W	
IT01/PMNSFN82B44C351X/AAA08	11,13,27
IT01-18-SIC-269-CD393-O	
IT01-18-SIC-269-CD398-A	
IT01-18-SIC-269-CD403-H	
IT01-18-SIC-269-CD409-V	

Identificativo Parcella di Riferimento

IT01-18-SIC-269-CD412-G
IT01-18-SIC-269-CD418-U
IT01-18-SIC-269-CD421-C
IT01-19-SIC-269-AD627-W

Riepilogo occupazione del Suolo

Superficie
Dichiarata (Ha,Aa,Ca)Superficie
Riscontrata (Ha,Aa,Ca)

N. piante

100-SUPERFICIE AGRICOLA

110-SEMINATIVO

111-TERRENO UTILIZZATO PER COLTIVAZIONI AGRICOLE

666-SEMINATIVO

27,28,87

27,28,87

. 002-GRANO (FRUMENTO) DURO

16,39,42

. 079-VECCE

10,89,45

113-SUPERFICIE DISPONIBILE PER LA COLTIVAZIONE MA TENUTA
A RIPOSO

666-SEMINATIVO

00,45,87

00,45,87

. 214-SUPERFICI AGRICOLE RITIRATE DALLA PRODUZIONE

00,45,87

113-SUPERFICIE DISPONIBILE PER LA COLTIVAZIONE MA TENUTA
A RIPOSO

1131-EFA - A - TERRENI LASCIATI A RIPOSO

666-SEMINATIVO

06,83,95

06,83,95

. 214-SUPERFICI AGRICOLE RITIRATE DALLA PRODUZIONE

06,83,95

200-SUPERFICIE NON AGRICOLA

230-USO DIVERSO DALL'AGRICOLO O FORESTALE

660-MANUFATTI

00,23,65

. MANUFATTO NON DETTAGLIATO

00,23,65

690-ACQUE

00,03,43

00,03,43

. 156-USO NON AGRICOLO - ALTRO

00,03,43

780-TARE

00,09,52

00,09,52

. 780-USO NON AGRICOLO - TARE

00,09,52

300-ELEMENTI DEL TERRITORIO STABILI

690-ACQUE

00,47,43

00,47,43

. 786-FOSSATI E CANALI

00,47,43

780-TARE

00,02,25

00,02,25

. 783-ALBERI IN FILARE

00,02,25

Totale azienda**35,44,97****35,21,32****0****Di cui totale superficie non mantenuta****00,00,00****00,00,00**

PIANO DI GESTIONE - APPEZZAMENTI CULTURALI (art. 9 DM 12 gennaio 2015, n. 162)

(*) I criteri di mantenimento sono descritti secondo la codifica riportata nelle circolari AGEA ACIU.2015.141 del 20 MARZO 2015 e ACIU.2015.343 del 23 LUGLIO 2015:

- 1 = PASCOLAMENTO CON ANIMALI PROPRI
- 2 = PASCOLAMENTO CON ANIMALI DI TERZI
- 3 = SFALCIO MANUALE
- 4 = SFALCIO MECCANIZZATO
- 5 = PRATICHE COLTURALI VOLTE AL MIGLIORAMENTO
- 6 = SFALCIO CON CADENZA BIENNALE
- 7 = PASCOLAMENTO E SFALCIO
- 8 = NESSUNA PRATICA
- 9 = PRATICA ORDINARIA
- 10 = PRATICA STABILITA NELL'AMBITO DELLE MISURE DI CONSERVAZIONE O DEI PIANI DI GESTIONE PRESCRITTI DAGLI ENTI GESTORI DEI SITI DI IMPORTANZA COMUNITARIA (SIC) E DELLE ZONE DI PROTEZIONE SPECIALE (ZPS).

ISOLA	Appezzamento	Occupazione del suolo - Destinazione d'uso - Uso - Qualità - Varietà	Impianto arboreo: Anno di impianto Allevamento Sesto Numero di piante	Supe. coltivata (Ha,Aa,Ca)	Data Inizio Coltivazione	Semina: Epoca Tipo		Potenzialità irrigua	Presenza strutture aziendali	Quota (m. s.l.m.)
					Data Fine Coltivazione	Colt. Princ.	Rotaz. Colt.	Tipologia impianto di irrigazione	(*) Criterio di mantenimento delle superfici	Pendenza (%)
1)	IT01/PMNSFN82B44C351X/AAA04	1192225128	156 = USO NON AGRICOLO - ALTRO 000 018 = MACERI, FONTANILI E RISORGIVE 000 000	00,01,79	11/11/2021 10/11/2022			NO		
2)	IT01/PMNSFN82B44C351X/AAA04	1192225130	002 = GRANO (FRUMENTO) DURO 011 = FAVE, SEMI, GRANELLA 000 000 000	05,06,14	11/11/2021 10/11/2022		NO	TRADIZIONALE	9	
3)	IT01/PMNSFN82B44C351X/AAA04	1192225132	786 = FOSSATI E CANALI 000 000 000 000	00,01,91	11/11/2021 10/11/2022			NO		
4)	IT01/PMNSFN82B44C351X/AAA04	1192225134	780 = USO NON AGRICOLO - TARE 000 000 000 000	00,01,66	11/11/2021 10/11/2022			NO		
5)	IT01/PMNSFN82B44C351X/AAA04	1192225136	156 = USO NON AGRICOLO - ALTRO 000 018 = MACERI, FONTANILI E RISORGIVE 000 000	00,01,64	11/11/2021 10/11/2022			NO		
6)	IT01/PMNSFN82B44C351X/AAA01	1192225138	002 = GRANO (FRUMENTO) DURO 011 = FAVE, SEMI, GRANELLA 000 000 000	01,12,62	11/11/2021 10/11/2022		NO	TRADIZIONALE	9	
7)	IT01/PMNSFN82B44C351X/AAA01	1192225140	002 = GRANO (FRUMENTO) DURO 011 = FAVE, SEMI, GRANELLA 000 000 000	01,25,95	11/11/2021 10/11/2022		NO	TRADIZIONALE	9	
8)	IT01/PMNSFN82B44C351X/AAA01	1192225142	002 = GRANO (FRUMENTO) DURO 011 = FAVE, SEMI, GRANELLA 000 000 000	00,12,57	11/11/2021 10/11/2022		NO	TRADIZIONALE	9	
9)	IT01/PMNSFN82B44C351X/AAA01	1192225144	002 = GRANO (FRUMENTO) DURO 011 = FAVE, SEMI, GRANELLA 000 000 000	00,37,09	11/11/2021 10/11/2022		NO	TRADIZIONALE	9	
10)	IT01/PMNSFN82B44C351X/AAA01	1192225146	002 = GRANO (FRUMENTO) DURO 011 = FAVE, SEMI, GRANELLA 000 000 000	01,05,32	11/11/2021 10/11/2022		NO	TRADIZIONALE	9	
11)	IT01/PMNSFN82B44C351X/AAA01	1192225148	002 = GRANO (FRUMENTO) DURO 011 = FAVE, SEMI, GRANELLA 000 000 000	00,29,98	11/11/2021 10/11/2022		NO	TRADIZIONALE	9	

ISOLA	Apezzamento	Occupazione del suolo - Destinazione d'uso - Uso - Qualità - Varietà	Impianto arboreo: Anno di impianto Allevamento Sesto Numero di piante	Supe. coltivata (Ha,Aa,Ca)	Data Inizio Cultivazione	Semina: Epoca Tipo		Potenzialità irrigua	Presenza strutture aziendali	Quota (m. s.l.m.)
					Data Fine Cultivazione	Colt. Princ.	Rotaz. Colt.	Tipologia impianto di irrigazione	(*) Criterio di mantenimento delle superfici	Pendenza (%)
12)	IT01/PMNSFN82B44C351X/AAA01	1192225150	780 = USO NON AGRICOLO - TARE 000 000 000 000	00,07,86	11/11/2021					
					10/11/2022		NO			
13)	IT01/PMNSFN82B44C351X/AAA01	1192225152	660 = MANUFATTI 000 000 000 000	00,07,36	11/11/2021					
					10/11/2022		NO			
14)	IT01/PMNSFN82B44C351X/AAA01	1192225154	786 = FOSSATI E CANALI 000 000 000 000	00,03,79	11/11/2021					
					10/11/2022		NO			
15)	IT01/PMNSFN82B44C351X/AAA01	1192225156	783 = ALBERI IN FILARE 000 000 000 000	00,02,25	11/11/2021					
					10/11/2022		NO			
16)	IT01/PMNSFN82B44C351X/AAA01	1192225158	002 = GRANO (FRUMENTO) DURO 011 = FAVE, SEMI, GRANELLA 000 000 000	00,83,05	11/11/2021					
					10/11/2022		NO	TRADIZIONALE	9	
17)	IT01/PMNSFN82B44C351X/AAA01	1192225160	002 = GRANO (FRUMENTO) DURO 011 = FAVE, SEMI, GRANELLA 000 000 000	00,01,78	11/11/2021					
					10/11/2022		NO	TRADIZIONALE	9	
18)	IT01/PMNSFN82B44C351X/AAA02	1192225162	660 = MANUFATTI 000 000 000 000	00,02,52	11/11/2021					
					10/11/2022		NO			
19)	IT01/PMNSFN82B44C351X/AAA02	1192225164	786 = FOSSATI E CANALI 000 000 000 000	00,02,97	11/11/2021					
					10/11/2022		NO			
20)	IT01/PMNSFN82B44C351X/AAA02	1192225166	786 = FOSSATI E CANALI 000 000 000 000	00,02,45	11/11/2021					
					10/11/2022		NO			
21)	IT01/PMNSFN82B44C351X/AAA02	1192225168	786 = FOSSATI E CANALI 000 000 000 000	00,01,63	11/11/2021					
					10/11/2022		NO			
22)	IT01/PMNSFN82B44C351X/AAA02	1192225170	002 = GRANO (FRUMENTO) DURO 011 = FAVE, SEMI, GRANELLA 000 000 000	00,71,80	11/11/2021					
					10/11/2022		NO	TRADIZIONALE	9	
23)	IT01/PMNSFN82B44C351X/AAA02	1192225172	002 = GRANO (FRUMENTO) DURO 011 = FAVE, SEMI, GRANELLA 000 000 000	00,67,49	11/11/2021					
					10/11/2022		NO	TRADIZIONALE	9	
24)	IT01/PMNSFN82B44C351X/AAA02	1192225174	002 = GRANO (FRUMENTO) DURO 011 = FAVE, SEMI, GRANELLA 000 000 000	00,51,67	11/11/2021					
					10/11/2022		NO	TRADIZIONALE	9	

ISOLA	Apezzamento	Occupazione del suolo - Destinazione d'uso - Uso - Qualità - Varietà	Impianto arboreo: Anno di impianto Allevamento Sesto Numero di piante	Supe. coltivata (Ha,Aa,Ca)	Data Inizio Coltivazione	Semina: Epoca Tipo		Potenzialità irrigua	Presenza strutture aziendali	Quota (m. s.l.m.)
					Data Fine Coltivazione	Colt. Princ.	Rotaz. Colt.	Tipologia impianto di irrigazione	(*) Criterio di mantenimento delle superfici	Pendenza (%)
25)	IT01/PMNSFN82B44C351X/AAA02	1192225176	002 = GRANO (FRUMENTO) DURO 011 = FAVE, SEMI, GRANELLA 000 000 000	00,35,33	11/11/2021					
					10/11/2022		NO	TRADIZIONALE		9
26)	IT01/PMNSFN82B44C351X/AAA02	1192225178	002 = GRANO (FRUMENTO) DURO 011 = FAVE, SEMI, GRANELLA 000 000 000	00,33,56	11/11/2021					
					10/11/2022		NO	TRADIZIONALE		9
27)	IT01/PMNSFN82B44C351X/AAA03	1192225180	786 = FOSSATI E CANALI 000 000 000 000	00,08,73	11/11/2021					
					10/11/2022		NO			
28)	IT01/PMNSFN82B44C351X/AAA03	1192225182	002 = GRANO (FRUMENTO) DURO 011 = FAVE, SEMI, GRANELLA 000 000 000	01,93,32	11/11/2021					
					10/11/2022		NO	TRADIZIONALE		9
29)	IT01/PMNSFN82B44C351X/AAA03	1192225184	002 = GRANO (FRUMENTO) DURO 011 = FAVE, SEMI, GRANELLA 000 000 000	01,71,74	11/11/2021					
					10/11/2022		NO	TRADIZIONALE		9
30)	IT01/PMNSFN82B44C351X/AAA03	1192225186	214 = SUPERFICI AGRICOLE RITIRATE DALLA PRODUZIONE 000 048 = TERRENO COPERTO DA VEGETAZIONE SPONTANEA 037 = COPERTURA VEGETALE SPONTANEA 000	00,00,46	11/11/2021					
					10/11/2022		NO	SEMINA NON PREVISTA PER LA CAMPAGNA CORRENTE		9
31)	IT01/PMNSFN82B44C351X/AAA05	1192225188	786 = FOSSATI E CANALI 000 000 000 000	00,14,43	11/11/2021					
					10/11/2022		NO			
32)	IT01/PMNSFN82B44C351X/AAA05	1192225190	214 = SUPERFICI AGRICOLE RITIRATE DALLA PRODUZIONE 014 = EFA - AREA DI INTERESSE ECOLOGICO 048 = TERRENO COPERTO DA VEGETAZIONE SPONTANEA 037 = COPERTURA VEGETALE SPONTANEA 000	05,06,06	11/11/2021					
					10/11/2022		NO	SEMINA NON PREVISTA PER LA CAMPAGNA CORRENTE		9
33)	IT01/PMNSFN82B44C351X/AAA05	1192225192	214 = SUPERFICI AGRICOLE RITIRATE DALLA PRODUZIONE 014 = EFA - AREA DI INTERESSE ECOLOGICO 048 = TERRENO COPERTO DA VEGETAZIONE SPONTANEA 037 = COPERTURA VEGETALE SPONTANEA 000	01,77,89	11/11/2021					
					10/11/2022		NO	SEMINA NON PREVISTA PER LA CAMPAGNA CORRENTE		9
34)	IT01/PMNSFN82B44C351X/AAA07	1192225194	660 = MANUFATTI 000 000 000 000	00,00,90	11/11/2021					
					10/11/2022		NO			
35)	IT01/PMNSFN82B44C351X/AAA07	1192225196	660 = MANUFATTI 000 000 000 000	00,00,60	11/11/2021					
					10/11/2022		NO			
36)	IT01/PMNSFN82B44C351X/AAA07	1192225198	214 = SUPERFICI AGRICOLE RITIRATE DALLA PRODUZIONE 000 048 = TERRENO COPERTO DA VEGETAZIONE SPONTANEA 037 = COPERTURA VEGETALE SPONTANEA 000	00,45,41	11/11/2021					
					10/11/2022		NO	SEMINA NON PREVISTA PER LA CAMPAGNA CORRENTE		9
37)	IT01/PMNSFN82B44C351X/AAA08	1192225200	079 = VECCE 011 = FAVE, SEMI, GRANELLA 000 000 000	01,12,38	11/11/2021					
					10/11/2022		NO	TRADIZIONALE		9

ISOLA	Apezzamento	Occupazione del suolo - Destinazione d'uso - Uso - Qualità - Varietà	Impianto arboreo: Anno di impianto Allevamento Sesto Numero di piante	Supe. coltivata (Ha,Aa,Ca)	Data Inizio Coltivazione	Semina: Epoca Tipo		Potenzialità irrigua	Presenza strutture aziendali	Quota (m. s.l.m.)
					Data Fine Coltivazione	Colt. Princ.	Rotaz. Colt.	Tipologia impianto di irrigazione	(*) Criterio di mantenimento delle superfici	Pendenza (%)
38)	IT01/PMNSFN82B44C351X/AAA08	1192225202	079 = VECCE 011 = FAVE, SEMI, GRANELLA 000 000 000	01,79,36	11/11/2021 10/11/2022			NO	TRADIZIONALE	9
39)	IT01/PMNSFN82B44C351X/AAA08	1192225204	786 = FOSSATI E CANALI 000 000 000	00,11,52	11/11/2021 10/11/2022				NO	
40)	IT01/PMNSFN82B44C351X/AAA08	1192225206	660 = MANUFATTI 000 000 000	00,08,84	11/11/2021 10/11/2022				NO	
41)	IT01/PMNSFN82B44C351X/AAA08	1192225208	660 = MANUFATTI 000 000 000	00,02,82	11/11/2021 10/11/2022				NO	
42)	IT01/PMNSFN82B44C351X/AAA08	1192225210	660 = MANUFATTI 000 000 000	00,00,62	11/11/2021 10/11/2022				NO	
43)	IT01/PMNSFN82B44C351X/AAA08	1192225212	079 = VECCE 011 = FAVE, SEMI, GRANELLA 000 000 000	03,70,27	11/11/2021 10/11/2022			NO	TRADIZIONALE	9
44)	IT01/PMNSFN82B44C351X/AAA08	1192225214	079 = VECCE 011 = FAVE, SEMI, GRANELLA 000 000 000	02,53,94	11/11/2021 10/11/2022			NO	TRADIZIONALE	9
45)	IT01/PMNSFN82B44C351X/AAA08	1192225216	079 = VECCE 011 = FAVE, SEMI, GRANELLA 000 000 000	01,04,98	11/11/2021 10/11/2022			NO	TRADIZIONALE	9
46)	IT01/PMNSFN82B44C351X/AAA08	1192225218	079 = VECCE 011 = FAVE, SEMI, GRANELLA 000 000 000	00,68,53	11/11/2021 10/11/2022			NO	TRADIZIONALE	9

PIANO DI COLTIVAZIONE - PARTICELLE CATASTALI (art. 9 DM 12 gennaio 2015, n. 162)

(*) I criteri di mantenimento sono descritti secondo la codifica riportata nelle circolari AGEA ACIU.2015.141 del 20 MARZO 2015 e ACIU.2015.343 del 23 LUGLIO 2015:

- 1 = PASCOLAMENTO CON ANIMALI PROPRI
- 2 = PASCOLAMENTO CON ANIMALI DI TERZI
- 3 = SFALCIO MANUALE
- 4 = SFALCIO MECCANIZZATO
- 5 = PRATICHE CULTURALI VOLTE AL MIGLIORAMENTO
- 6 = SFALCIO CON CADENZA BIENNALE
- 7 = PASCOLAMENTO E SFALCIO
- 8 = NESSUNA PRATICA
- 9 = PRATICA ORDINARIA
- 10 = PRATICA STABILITA NELL'AMBITO DELLE MISURE DI CONSERVAZIONE O DEI PIANI DI GESTIONE PRESCRITTI DAGLI ENTI GESTORI DEI SITI DI IMPORTANZA COMUNITARIA (SIC) E DELLE ZONE DI PROTEZIONE SPECIALE (ZPS).

ISOLA	Comune	Sez.	Fog.	Occupazione del suolo - Destinazione d'uso - Uso - Qualità - Varietà	Impianto arboreo: Anno di impianto Allevamento Sesto Numero di piante	Supe. coltivata (Ha,Aa,Ca)	Data Inizio Coltivazione	Semina: Epoca Tipo		Potenzialità irrigua	Presenza strutture aziendali	Quota (m. s.l.m.)
		Part.	Sub.				Data Fine Coltivazione	Colt. Princ.	Rotaz. Colt.	Tipologia impianto di irrigazione	(*) Criterio di mantenimento delle superfici	Pendenza (%)
1)	IT01/PMNSFN82B44C351X/AAA07	CASTEL DI IUDICA	49	214 = SUPERFICI AGRICOLE RITIRATE DALLA PRODUZIONE 000 048 = TERRENO COPERTO DA VEGETAZIONE SPONTANEA 037 = COPERTURA VEGETALE SPONTANEA 000	00,45,41		11/11/2021 10/11/2022			Tipo: SEMINA NON PREVISTA PER LA NO Seminativo	NO	9 14

ISOLA	Comune	Sez.	Fog.	Occupazione del suolo - Destinazione d'uso - Uso - Qualità - Varietà	Impianto arboreo: Anno di impianto Allevamento Sesto Numero di piante	Supe. coltivata (Ha,Aa,Ca)	Data Inizio Coltivazione	Semina: Epoca Tipo		Potenzialità irrigua	Presenza strutture aziendali	Quota (m. s.l.m.)
		Part.	Sub.				Data Fine Coltivazione	Colt. Princ.	Rotaz. Colt.	Tipologia impianto di irrigazione	(*) Criterio di mantenimento delle superfici	Pendenza (%)
2)	IT01/PMNSFN82B44C351X/AAA05	RAMACCA	00058	67	214 = SUPERFICI AGRICOLE RITIRATE DALLA PRODUZIONE 014 = EFA - AREA DI INTERESSE ECOLOGICO 048 = TERRENO COPERTO DA VEGETAZIONE SPONTANEA 037 = COPERTURA VEGETALE SPONTANEA 000	01,77,89	11/11/2021	Tipo: SEMINA NON PREVISTA PER LA		NO		
							10/11/2022	NO	Seminativo		9	0
3)	IT01/PMNSFN82B44C351X/AAA05	RAMACCA	00058	67	214 = SUPERFICI AGRICOLE RITIRATE DALLA PRODUZIONE 014 = EFA - AREA DI INTERESSE ECOLOGICO 048 = TERRENO COPERTO DA VEGETAZIONE SPONTANEA 037 = COPERTURA VEGETALE SPONTANEA 000	05,06,06	11/11/2021	Tipo: SEMINA NON PREVISTA PER LA		NO		
							10/11/2022	NO	Seminativo		9	0
4)	IT01/PMNSFN82B44C351X/AAA05	RAMACCA	00058	67	786 = FOSSATI E CANALI 000 000 000 000	00,14,43				NO		
								NO	N.D.			0
5)	IT01/PMNSFN82B44C351X/AAA01	RAMACCA	00005	90	002 = GRANO (FRUMENTO) DURO 011 = FAVE, SEMI, GRANELLA 000 000 000	00,12,57	11/11/2021	Epoca: autunno vernina Tipo: TRADIZIONALE		NO		
							10/11/2022	NO	Seminativo		9	3
6)	IT01/PMNSFN82B44C351X/AAA01	RAMACCA	00005	90	002 = GRANO (FRUMENTO) DURO 011 = FAVE, SEMI, GRANELLA 000 000 000	01,05,32	11/11/2021	Epoca: autunno vernina Tipo: TRADIZIONALE		NO		
							10/11/2022	NO	Seminativo		9	3
7)	IT01/PMNSFN82B44C351X/AAA01	RAMACCA	00005	90	002 = GRANO (FRUMENTO) DURO 011 = FAVE, SEMI, GRANELLA 000 000 000	01,12,62	11/11/2021	Epoca: autunno vernina Tipo: TRADIZIONALE		NO		
							10/11/2022	NO	Seminativo		9	3
8)	IT01/PMNSFN82B44C351X/AAA01	RAMACCA	00005	90	786 = FOSSATI E CANALI 000 000 000 000	00,02,11				NO		
								NO	N.D.			3
9)	IT01/PMNSFN82B44C351X/AAA01	RAMACCA	00064	90	002 = GRANO (FRUMENTO) DURO 011 = FAVE, SEMI, GRANELLA 000 000 000	00,22,24	11/11/2021	Epoca: autunno vernina Tipo: TRADIZIONALE		NO		
							10/11/2022	NO	Seminativo		9	2
10)	IT01/PMNSFN82B44C351X/AAA01	RAMACCA	00065	90	002 = GRANO (FRUMENTO) DURO 011 = FAVE, SEMI, GRANELLA 000 000 000	00,90,52	11/11/2021	Epoca: autunno vernina Tipo: TRADIZIONALE		NO		
							10/11/2022	NO	Seminativo		9	2
11)	IT01/PMNSFN82B44C351X/AAA01	RAMACCA	00066	90	002 = GRANO (FRUMENTO) DURO 011 = FAVE, SEMI, GRANELLA 000 000 000	00,01,78	11/11/2021	Epoca: autunno vernina Tipo: TRADIZIONALE		NO		
							10/11/2022	NO	Seminativo		9	4
12)	IT01/PMNSFN82B44C351X/AAA01	RAMACCA	00066	90	002 = GRANO (FRUMENTO) DURO 011 = FAVE, SEMI, GRANELLA 000 000 000	00,29,98	11/11/2021	Epoca: autunno vernina Tipo: TRADIZIONALE		NO		
							10/11/2022	NO	Seminativo		9	4
13)	IT01/PMNSFN82B44C351X/AAA01	RAMACCA	00066	90	002 = GRANO (FRUMENTO) DURO 011 = FAVE, SEMI, GRANELLA 000 000 000	00,37,09	11/11/2021	Epoca: autunno vernina Tipo: TRADIZIONALE		NO		
							10/11/2022	NO	Seminativo		9	4
14)	IT01/PMNSFN82B44C351X/AAA01	RAMACCA	00066	90	002 = GRANO (FRUMENTO) DURO 011 = FAVE, SEMI, GRANELLA 000 000 000	00,83,05	11/11/2021	Epoca: autunno vernina Tipo: TRADIZIONALE		NO		
							10/11/2022	NO	Seminativo		9	4

ISOLA	Comune	Sez.	Fog.	Occupazione del suolo - Destinazione d'uso - Uso - Qualità - Varietà	Impianto arboreo: Anno di impianto Allevamento Sesto Numero di piante	Supe. coltivata (Ha,Aa,Ca)	Data Inizio Coltivazione	Semina: Epoca Tipo		Potenzialità irrigua	Presenza strutture aziendali	Quota (m. s.l.m.)
		Part.	Sub.				Data Fine Coltivazione	Colt. Princ.	Rotaz. Colt.	Tipologia impianto di irrigazione	(*) Criterio di mantenimento delle superfici	Pendenza (%)
15)	IT01/PMNSFN82B44C351X/AAA01	RAMACCA	90	786 = FOSSATI E CANALI 000 000 000 000		00,01,68				NO		4
16)	IT01/PMNSFN82B44C351X/AAA01	RAMACCA	90	780 = USO NON AGRICOLO - TARE 000 000 000 000		00,07,86				NO	N.D.	4
17)	IT01/PMNSFN82B44C351X/AAA01	RAMACCA	90	783 = ALBERI IN FILARE 000 000 000 000		00,02,25				NO	N.D.	4
18)	IT01/PMNSFN82B44C351X/AAA01	RAMACCA	90	002 = GRANO (FRUMENTO) DURO 011 = FAVE, SEMI, GRANELLA 000 000 000		00,13,20	11/11/2021	Epoca: autunno vernina Tipo: TRADIZIONALE		NO		1
19)	IT01/PMNSFN82B44C351X/AAA04	RAMACCA	90	002 = GRANO (FRUMENTO) DURO 011 = FAVE, SEMI, GRANELLA 000 000 000		02,42,16	11/11/2021	Epoca: autunno vernina Tipo: TRADIZIONALE		NO		3
20)	IT01/PMNSFN82B44C351X/AAA04	RAMACCA	90	786 = FOSSATI E CANALI 000 000 000 000		00,01,91				NO		3
21)	IT01/PMNSFN82B44C351X/AAA04	RAMACCA	90	002 = GRANO (FRUMENTO) DURO 011 = FAVE, SEMI, GRANELLA 000 000 000		02,63,98	11/11/2021	Epoca: autunno vernina Tipo: TRADIZIONALE		NO		3
22)	IT01/PMNSFN82B44C351X/AAA04	RAMACCA	90	156 = USO NON AGRICOLO - ALTRO 000 018 = MACERI, FONTANILI E RISORGIVE 000 000		00,01,64				NO	N.D.	3
23)	IT01/PMNSFN82B44C351X/AAA04	RAMACCA	90	156 = USO NON AGRICOLO - ALTRO 000 018 = MACERI, FONTANILI E RISORGIVE 000 000		00,01,79				NO	N.D.	3
24)	IT01/PMNSFN82B44C351X/AAA04	RAMACCA	90	780 = USO NON AGRICOLO - TARE 000 000 000 000		00,01,66				NO	N.D.	3
25)	IT01/PMNSFN82B44C351X/AAA03	RAMACCA	90	002 = GRANO (FRUMENTO) DURO 011 = FAVE, SEMI, GRANELLA 000 000 000		01,71,74	11/11/2021	Epoca: autunno vernina Tipo: TRADIZIONALE		NO		5
26)	IT01/PMNSFN82B44C351X/AAA03	RAMACCA	90	002 = GRANO (FRUMENTO) DURO 011 = FAVE, SEMI, GRANELLA 000 000 000		01,93,32	11/11/2021	Epoca: autunno vernina Tipo: TRADIZIONALE		NO		5
27)	IT01/PMNSFN82B44C351X/AAA03	RAMACCA	90	214 = SUPERFICI AGRICOLE RITIRATE DALLA PRODUZIONE 000 048 = TERRENO COPERTO DA VEGETAZIONE SPONTANEA 037 = COPERTURA VEGETALE SPONTANEA 000		00,00,46	11/11/2021	Tipo: SEMINA NON PREVISTA PER LA		NO		5

ISOLA	Comune	Sez.	Fog.	Occupazione del suolo - Destinazione d'uso - Uso - Qualità - Varietà	Impianto arboreo: Anno di impianto Allevamento Sesto Numero di piante	Supe. coltivata (Ha,Aa,Ca)	Data Inizio Coltivazione	Semina: Epoca Tipo		Potenzialità irrigua	Presenza strutture aziendali	Quota (m. s.l.m.)
		Part.	Sub.				Data Fine Coltivazione	Colt. Princ.	Rotaz. Colt.	Tipologia impianto di irrigazione	(*) Criterio di mantenimento delle superfici	Pendenza (%)
28)	IT01/PMNSFN82B44C351X/AAA03	RAMACCA	90	786 = FOSSATI E CANALI 000 000 000 000		00,08,73				NO		
			00083						NO	N.D.		5
29)	IT01/PMNSFN82B44C351X/AAA02	RAMACCA	90	002 = GRANO (FRUMENTO) DURO 011 = FAVE, SEMI, GRANELLA 000 000 000		00,33,56	11/11/2021	Epoca: autunno vernina Tipo: TRADIZIONALE		NO		
			00087				10/11/2022	NO	Seminativo		9	4
30)	IT01/PMNSFN82B44C351X/AAA02	RAMACCA	90	002 = GRANO (FRUMENTO) DURO 011 = FAVE, SEMI, GRANELLA 000 000 000		00,35,33	11/11/2021	Epoca: autunno vernina Tipo: TRADIZIONALE		NO		
			00087				10/11/2022	NO	Seminativo		9	4
31)	IT01/PMNSFN82B44C351X/AAA02	RAMACCA	90	002 = GRANO (FRUMENTO) DURO 011 = FAVE, SEMI, GRANELLA 000 000 000		00,51,67	11/11/2021	Epoca: autunno vernina Tipo: TRADIZIONALE		NO		
			00087				10/11/2022	NO	Seminativo		9	4
32)	IT01/PMNSFN82B44C351X/AAA02	RAMACCA	90	002 = GRANO (FRUMENTO) DURO 011 = FAVE, SEMI, GRANELLA 000 000 000		00,67,49	11/11/2021	Epoca: autunno vernina Tipo: TRADIZIONALE		NO		
			00087				10/11/2022	NO	Seminativo		9	4
33)	IT01/PMNSFN82B44C351X/AAA02	RAMACCA	90	002 = GRANO (FRUMENTO) DURO 011 = FAVE, SEMI, GRANELLA 000 000 000		00,71,80	11/11/2021	Epoca: autunno vernina Tipo: TRADIZIONALE		NO		
			00087				10/11/2022	NO	Seminativo		9	4
34)	IT01/PMNSFN82B44C351X/AAA02	RAMACCA	90	786 = FOSSATI E CANALI 000 000 000 000		00,01,63				NO		
			00087					NO	N.D.			4
35)	IT01/PMNSFN82B44C351X/AAA02	RAMACCA	90	786 = FOSSATI E CANALI 000 000 000 000		00,02,45				NO		
			00087					NO	N.D.			4
36)	IT01/PMNSFN82B44C351X/AAA02	RAMACCA	90	786 = FOSSATI E CANALI 000 000 000 000		00,02,97				NO		
			00087					NO	N.D.			4
37)	IT01/PMNSFN82B44C351X/AAA08	RAMACCA	92	079 = VECCE 011 = FAVE, SEMI, GRANELLA 000 000 000		00,68,53	11/11/2021	Epoca: autunno vernina Tipo: TRADIZIONALE		NO		
			00083				10/11/2022	NO	Seminativo		9	3
38)	IT01/PMNSFN82B44C351X/AAA08	RAMACCA	92	079 = VECCE 011 = FAVE, SEMI, GRANELLA 000 000 000		01,79,36	11/11/2021	Epoca: autunno vernina Tipo: TRADIZIONALE		NO		
			00083				10/11/2022	NO	Seminativo		9	3
39)	IT01/PMNSFN82B44C351X/AAA08	RAMACCA	92	079 = VECCE 011 = FAVE, SEMI, GRANELLA 000 000 000		02,53,94	11/11/2021	Epoca: autunno vernina Tipo: TRADIZIONALE		NO		
			00083				10/11/2022	NO	Seminativo		9	3
40)	IT01/PMNSFN82B44C351X/AAA08	RAMACCA	92	786 = FOSSATI E CANALI 000 000 000 000		00,04,95				NO		
			00083					NO	N.D.			3

ISOLA	Comune	Sez.	Fog.	Occupazione del suolo - Destinazione d'uso - Uso - Qualità - Varietà	Impianto arboreo: Anno di impianto Allevamento Sesto Numero di piante	Supe. coltivata (Ha,Aa,Ca)	Data Inizio Coltivazione	Semina: Epoca Tipo		Potenzialità irrigua	Presenza strutture aziendali	Quota (m. s.l.m.)
		Part.	Sub.				Data Fine Coltivazione	Colt. Princ.	Rotaz. Colt.	Tipologia impianto di irrigazione	(*) Criterio di mantenimento delle superfici	Pendenza (%)
41)	IT01/PMNSFN82B44C351X/AAA08	RAMACCA	92	079 = VECCE 011 = FAVE, SEMI, GRANELLA 000 000 000		00,57,72	11/11/2021	Epoca: autunno vernina Tipo: TRADIZIONALE		NO		
			00084				10/11/2022	NO	Seminativo		9	2
42)	IT01/PMNSFN82B44C351X/AAA08	RAMACCA	92	079 = VECCE 011 = FAVE, SEMI, GRANELLA 000 000 000		00,74,93	11/11/2021	Epoca: autunno vernina Tipo: TRADIZIONALE		NO		
			00084				10/11/2022	NO	Seminativo		9	2
43)	IT01/PMNSFN82B44C351X/AAA08	RAMACCA	92	079 = VECCE 011 = FAVE, SEMI, GRANELLA 000 000 000		02,07,28	11/11/2021	Epoca: autunno vernina Tipo: TRADIZIONALE		NO		
			00084				10/11/2022	NO	Seminativo		9	2
44)	IT01/PMNSFN82B44C351X/AAA08	RAMACCA	92	786 = FOSSATI E CANALI 000 000 000 000		00,04,30		NO	N.D.			2
45)	IT01/PMNSFN82B44C351X/AAA08	RAMACCA	92	079 = VECCE 011 = FAVE, SEMI, GRANELLA 000 000 000		00,36,83	11/11/2021	Epoca: autunno vernina Tipo: TRADIZIONALE		NO		
			00085				10/11/2022	NO	Seminativo		9	3
46)	IT01/PMNSFN82B44C351X/AAA08	RAMACCA	92	079 = VECCE 011 = FAVE, SEMI, GRANELLA 000 000 000		00,37,44	11/11/2021	Epoca: autunno vernina Tipo: TRADIZIONALE		NO		
			00085				10/11/2022	NO	Seminativo		9	3
47)	IT01/PMNSFN82B44C351X/AAA08	RAMACCA	92	079 = VECCE 011 = FAVE, SEMI, GRANELLA 000 000 000		00,47,26	11/11/2021	Epoca: autunno vernina Tipo: TRADIZIONALE		NO		
			00085				10/11/2022	NO	Seminativo		9	3
48)	IT01/PMNSFN82B44C351X/AAA08	RAMACCA	92	786 = FOSSATI E CANALI 000 000 000 000		00,02,27		NO	N.D.			3
49)	IT01/PMNSFN82B44C351X/AAA08	RAMACCA	92	079 = VECCE 011 = FAVE, SEMI, GRANELLA 000 000 000		01,26,16	11/11/2021	Epoca: autunno vernina Tipo: TRADIZIONALE		NO		
			00117				10/11/2022	NO	Seminativo		9	1

DICHIARAZIONI DEL CAA

Il sottoscritto BASSO ANNA MARIA, operatore dell'Ufficio 107087013 CAA CIA - CATANIA - 013, dichiara che:

- 1) Il presente Fascicolo Aziendale e' stato costituito/aggiornato ed e' custodito in ottemperanza alle disposizioni impartite dall'Organismo Pagatore AGEA con DM 162 del 12/01/2015
- 2) Il produttore e' stato identificato a mezzo documento di riconoscimento in corso di validita' i cui riferimenti sono registrati a sistema.
- 3) Il produttore e' stato informato delle eventuali segnalazioni presenti sul sistema SIAN.
- 4) Il produttore ha firmato il presente atto.

Timbro e firma dell'operatore dell'Ufficio CAA

DICHIARAZIONI DEL PRODUTTORE O DEL LEGALE RAPPRESENTANTE

Il sottoscritto, dopo aver preso visione delle informazioni riportate nel presente atto di validazione dati, dichiara, sotto la propria responsabilit , ai sensi e per gli effetti del D.P.R. 445/2000, che le suddette informazioni descrivono puntualmente la situazione aziendale e che corrispondono alla realt ; tali informazioni sono coerenti con i documenti forniti dal sottoscritto per la costituzione e l'aggiornamento del proprio Fascicolo Aziendale.

Il sottoscritto dichiara di concordare con i risultati dei rilievi tecnici di occupazione del suolo effettuati dall'AGEA.

Il sottoscritto e' consapevole che le informazioni ed i dati riportati nelle sezioni "CONSISTENZA TERRENI", "PIANO DI COLTIVAZIONE" e "FABBRICATI" potranno essere utilizzate, ai sensi della legge n.286/2006, ai fini della dichiarazione di variazione colturale da rendere all'Agenzia delle Entrate.

Il sottoscritto e' a conoscenza che il presente atto di validazione riassuntivo dei dati forniti per la costituzione/aggiornamento del fascicolo aziendale costituisce parte integrante e sostanziale di tutte le istanze eventualmente presentate ad AGEA e che tali dati sono oggetto di specifici controlli SIGC le cui risultanze sono consultabili a sistema sul fascicolo elettronico.

Il sottoscritto e' consapevole altresı che le informazioni inserite nel fascicolo elettronico hanno efficacia per i procedimenti amministrativi a decorrere dalla data di sottoscrizione del presente atto.

Firma del produttore o del legale rappresentante

TRATTAMENTO DEI DATI PERSONALI

L'Agenzia per le Erogazioni in Agricoltura (AGEA), in qualit  di Titolare del trattamento, fa presente che le informazioni di cui agli artt. 13 e 14 del Regolamento (UE) 2016/679 (GDPR) sono quelle rese nell'informativa disponibile sulla Privacy Policy pubblicata sul sito web dell'AGEA - www.agea.gov.it. Ad integrazione di dette informazioni, si fa presente che qualora il produttore abbia autorizzato, nella sezione Coordinate Bancarie di cui alla presente Scheda di Valutazione, l'Agenzia a rendere disponibili ai CAA mandatari tutti i propri dati, anche in forma aggregata per agevolare l'interlocuzione con gli Istituti di credito convenzionati ai fini della concessione di anticipazioni finanziarie sulla PAC, detta finalit  si base sul consenso al trattamento, manifestato nella suddetta sezione.

Firma del produttore o di un suo rappresentante

AGEA - FASCICOLO AZIENDALE
ATTO DI ISCRIZIONE / ATTO DI AGGIORNAMENTO
VALIDAZIONE DATI



20364913358

(D.M. 12 gennaio 2015 "Semplificazione")

Protocollo : AGEA.CAA1759.2022.0001161

Mandato : CAA Coldiretti - CATANIA - 002

Data sottoscrizione del mandato : 24/01/2017

DATI ANAGRAFICI E AZIENDALI

CUAA : PMNNNN92D11C351W
Partita IVA : 04978320879 Attività (codici ATECO): 01-11-10 COLTIVAZIONE DI CEREALI (ESCLUSO IL RISO)
Denominazione : PIEMONTE ANTONINO
Forma giuridica: DITTA INDIVIDUALE
Titolare o Rappresentante legale: PMNNNN92D11C351W - PIEMONTE ANTONINO
Data di nascita : 11/04/1992 Comune di nascita : CATANIA Prov : CT

RECAPITO (efficace per tutti i procedimenti amministrativi con l'AGEA):

Indirizzo : VIA SARDEGNA 25 95047 PATERNO' (CT)

PEC: antonino.piemonte@pec.it

Mail: Telefono:

Numero Registro (RI) : Data iscrizione registro: 10/05/2012

Sezione (ordinaria e speciale) e qualifica:

Numero REA CT 334422

Attività agricola (codice e descrizione): 01-11-10 COLTIVAZIONE DI CEREALI (ESCLUSO IL RISO)

Data inizio 29/03/2012

Matricola INPS : Data iscrizione INPS: 01/01/2014

Orientamento Tecnico - Economico - OTE

OTE: 166 - AZIENDE CON DIVERSE COLTURE DI SEMINATIVI COMBINATE

Dimensione 38336.509999999995 €

Coltura/Specie	Dimensione	u.m.	Produzione standard tot. €
PASCOLI MAGRI	0.02	Ha	5.4
PASCOLI MAGRI	1.16	Ha	317.26
TERRENI A RIPOSO SENZA AIUTI FINANZIARI	0.63	Ha	0.0
ALTRE PIANTE FORAGGIERE	9.3	Ha	10367.71
ERBAI TEMPORANEI	6.45	Ha	4599.55
FRUMENTO DURO	0.59	Ha	0.0
	24.7	Ha	23046.59

RIEPILOGO DELLA COMPOSIZIONE DEL PATRIMONIO AZIENDALE (art. 3, comma 2 DM 12 gennaio 2015, n. 162)**COMPOSIZIONE TERRITORIALE**

Elenco delle particelle catastali

COMUNE	SEZ	FOG	PART	SUB	Forma di conduzione e n. protocollo	Proprietario	Cond. Parz.	Data Iniz. Cond.	Data Fine Cond.	Sup. catastale (Ha,Aa,Ca)	Sup. grafica (Ha,Aa,Ca)	Sup. condotta (Ha,Aa,Ca)
1) CASTEL DI IUDICA	49	00707			COMODATO AGEA.CAA1759.2022.0001159	PIEMONTE ORAZIO	SI	30/03/2022	29/03/2100	00,62,17	00,63,71	00,63,71
2) RAMACCA	83	00080			COMODATO AGEA.CAA1759.2022.0001159	PIEMONTE ORAZIO	SI	30/03/2022	29/03/2100	10,29,92	10,55,46	10,55,46
3) RAMACCA	89	00015			COMODATO AGEA.CAA1759.2022.0001159	PIEMONTE ORAZIO	SI	30/03/2022	29/03/2100	06,71,60	06,76,82	06,76,74
4) RAMACCA	90	00015			COMODATO AGEA.CAA1759.2022.0001159	PIEMONTE ORAZIO	SI	30/03/2022	29/03/2100	02,85,25	02,83,47	02,83,47
5) RAMACCA	90	00062			COMODATO AGEA.CAA1759.2022.0001159	PIEMONTE ORAZIO	SI	30/03/2022	29/03/2100	02,44,40	02,50,20	02,50,20
6) RAMACCA	90	00063			COMODATO AGEA.CAA1759.2022.0001159	PIEMONTE ORAZIO	SI	30/03/2022	29/03/2100	02,44,40	02,37,00	02,37,00
7) RAMACCA	90	00068			COMODATO AGEA.CAA1759.2022.0001159	PIEMONTE ORAZIO	SI	30/03/2022	29/03/2100	02,44,40	02,41,31	02,41,31
8) RAMACCA	90	00071			COMODATO AGEA.CAA1759.2022.0001159	PIEMONTE ORAZIO	SI	30/03/2022	29/03/2100	02,74,42	02,55,46	02,55,46
9) RAMACCA	90	00088			COMODATO AGEA.CAA1759.2022.0001159	PIEMONTE ORAZIO	SI	30/03/2022	29/03/2100	02,83,08	02,77,45	02,77,45
10) RAMACCA	90	00121			COMODATO AGEA.CAA1759.2022.0001159	PIEMONTE ORAZIO	SI	30/03/2022	29/03/2100	02,67,42	02,57,06	02,57,06
11) RAMACCA	92	00068			COMODATO AGEA.CAA1759.2022.0001159	PIEMONTE ORAZIO	SI	30/03/2022	29/03/2100	02,27,20	02,29,19	02,29,19

Elenco delle particelle catastali

COMUNE	SEZ	FOG	PART	SUB	Forma di conduzione e n. protocollo	Proprietario	Cond. Parz.	Data Iniz. Cond.	Data Fine Cond.	Sup. catastale (Ha,Aa,Ca)	Sup. grafica (Ha,Aa,Ca)	Sup. condotta (Ha,Aa,Ca)
12) RAMACCA	92	00069	COMODATO	AGEA.CAA1759.2022.0001159	PIEMONTE ORAZIO	SI	30/03/2022	29/03/2100	03,57,40	03,60,93	03,60,93	
13) RAMACCA	92	00144	COMODATO	AGEA.CAA1759.2022.0001159	PIEMONTE ORAZIO	SI	30/03/2022	29/03/2100	01,05,60	01,07,39	01,07,39	

SEGNALAZIONI SUI TERRENI

VINCOLI AMMINISTRATIVI E AGRONOMICI CUI E' SOTTOPOSTA LA SUPERFICIE

Comune	Sez.	Fog.	Part.	Sub.	Vincolo su uso del suolo (occupazione, destinazione e varietà)	SIC ZPS ZVN	Zonizzazione PSR, specifiche regionali (aree A-B-C-D)	Zone Svantagliate e Zone Montane	Tematismi Regionali	Colt. Biol. integrata	Terreno percorso da incendi	Terreno confisc.	Data Inizio Vincolo	Data Fine Vincolo	Origine (atto amministrativo o normativo)
CASTEL DI IUDICA	49	00707				ZVN: NO	D	PRESENZA							
RAMACCA	83	00080				ZVN: NO	D	ASSENZA							
RAMACCA	89	00015				ZVN: NO	D	ASSENZA							
RAMACCA	90	00015				ZVN: NO	D	ASSENZA							
RAMACCA	90	00062				ZVN: NO	D	ASSENZA							
RAMACCA	90	00063				ZVN: NO	D	ASSENZA							
RAMACCA	90	00068				ZVN: NO	D	ASSENZA							
RAMACCA	90	00071				ZVN: NO	D	ASSENZA							
RAMACCA	90	00088				ZVN: NO	D	ASSENZA							
RAMACCA	90	00121				ZVN: NO	D	ASSENZA							
RAMACCA	92	00068				ZVN: NO	D	ASSENZA							

Comune	Sez.	Fog.	Part.	Sub.	SIC ZPS ZVN	Zonizzazione PSR specifiche regionali (aree A-B-C-D)	Zone Svantaggiate e Zone Montane	Tematismi Regionali	Colt. Biol.	Produzione integrata	Terreno percorso da incendi	Terreno confisc.	Data Inizio Vincolo	Data Fine Vincolo	Origine (atto amministrativo o normativo)
RAMACCA	92	00069			ZVN NO	D	ASSENZA								
RAMACCA	92	00144			ZVN NO	D	ASSENZA								

COMPOSIZIONE ZOOTECNICA

FABBRICATI

COMUNE	Riferimenti catastali			Conduzione	Data inizio	Data fine	Sup. (mq)	Sup. Coperta (mq)	Sup. Scoperta (mq)	Vol. (mc)	N° Posti	Utilizzatori
	SEZ	FOG	PART SUB									
1) CASTEL DI IUDICA	49	00707		COMODATO	30/03/2022	29/03/2100	101					
2) RAMACCA	90	00063		COMODATO	30/03/2022	29/03/2100	91					
3) RAMACCA	90	00088		COMODATO	30/03/2022	29/03/2100	805					

MEZZI DI PRODUZIONE

Tipologia mezzo	Modello	Telaio	Motore	Targa	Rimorchio	Carburante	Immatricolazione	Trazione	Forma di possesso	Data Inizio	Data Fine
1) MACCHINE OPERATRICI TRAINATE	RULLO	103	ARTIGIANALE		Peso complessivo (q.li): 0 - Tara (q.li): 0	No carburante	ITALIANA	Mobile	Utilizzatore	01/04/2013	
2) MACCHINE OPERATRICI TRAINATE	ARATRO 2 MASSI	101	SICILTILLER		Peso complessivo (q.li): 0 - Tara (q.li): 0	No carburante	ITALIANA	Mobile	Utilizzatore	01/04/2013	
3) MACCHINE OPERATRICI TRAINATE	TILLER TILD/11	102	TILLER		Peso complessivo (q.li): 0 - Tara (q.li): 0	No carburante	ITALIANA	Mobile	Utilizzatore	01/04/2013	
4) ALTRE MACCHINE	IRRORATORE SEMOVENT		AGROSPRAY		Peso complessivo (q.li): 0 - Tara (q.li): 0	No carburante	ITALIANA	Fisso	Utilizzatore	30/03/2012	
5) MACCHINE OPERATRICI TRAINATE	TILD 11	102	R.L.CO.VE		Peso complessivo (q.li): 0 - Tara (q.li): 0	No carburante	ITALIANA	Fisso	Utilizzatore	30/03/2012	
6) MACCHINE OPERATRICI TRAINATE	RIPUNTATORE	107	FALK		Peso complessivo (q.li): 0 - Tara (q.li): 0	No carburante	ITALIANA	Mobile	Utilizzatore	01/04/2013	
7) ALTRE MACCHINE	RIMORCHIO		FEDERCONSORZI		Peso complessivo (q.li): 0 - Tara (q.li): 0	No carburante	ITALIANA	Ruote	Utilizzatore	30/03/2012	
8) MACCHINE OPERATRICI TRAINATE	ERPICE		ARTIGIANALE		Peso complessivo (q.li): 0 - Tara (q.li): 0	No carburante	ITALIANA	Fisso	Utilizzatore	30/03/2012	
9) MACCHINE OPERATRICI TRAINATE	SPANDICONCIME	105	F.A.I.M.A.		Peso complessivo (q.li): 0 - Tara (q.li): 0	No carburante	ITALIANA	Mobile	Utilizzatore	01/04/2013	
10) MACCHINE OPERATRICI TRAINATE	BOTTE	11C351W	AGROSPRY		Peso complessivo (q.li): 0 - Tara (q.li): 0	No carburante	ITALIANA	Mobile	Proprietario	01/01/2017	
11) MACCHINE OPERATRICI TRAINATE	VMF/15		R.L.CO.VE		Peso complessivo (q.li): 0 - Tara (q.li): 0	No carburante	ITALIANA	Fisso	Utilizzatore	30/03/2012	
12) MACCHINE OPERATRICI TRAINATE	ERPICE	106	ARTIGIANALE		Peso complessivo (q.li): 0 - Tara (q.li): 0	No carburante	ITALIANA	Mobile	Utilizzatore	01/04/2013	
13) MACCHINE OPERATRICI TRAINATE	VIBRO COLTIVATORE	104	VMF/15+6		Peso complessivo (q.li): 0 - Tara (q.li): 0	No carburante	ITALIANA	Mobile	Utilizzatore	01/04/2013	
14) TRATTRICE	TRATTRICE	M135GX80590	KUBOTA	BM613D	Peso complessivo (q.li): 0 - Tara (q.li): 0	Gasolio	ITALIANA	Ruote	Proprietario	28/07/2014	
15) MOTOPOMPA SERVIZI AZIENDALI	94A5602	2450135	LOMBARDINI	CT47242	Peso complessivo (q.li): 0 - Tara (q.li): 0	Gasolio	ITALIANA	Mobile	Proprietario	30/03/2012	
16) MACCHINE OPERATRICI TRAINATE	SEMINATRICE	11C351W	R.L.CO.VE.		Peso complessivo (q.li): 0 - Tara (q.li): 0	No carburante	ITALIANA	Mobile	Utilizzatore	01/12/2020	

MANODOPERA

VINCOLI AZIENDALI

TITOLI ALL'AIUTO

I titoli definitivi vengono determinati entro il 1 aprile 2016, ai sensi dell'articolo 18 del Reg. (UE) n. 639/2014

LEGAMI ASSOCIATIVI

ISCRIZIONE AD ALBI E REGISTRI

DOCUMENTI PRESENTI NEL FASCICOLO CARTACEO

Sezione dati

Tipologia documento	N. Protocollo	Data sottoscrizione	Data decorrenza	Data scadenza
DOCUMENTO DI IDENTITA'	AGEA.CAA1759.2017.00000091		21/12/2016	11/04/2027
RESCSSIONE DEL MANDATO	AGEA.CAA6127.2017.00000023		13/01/2017	
CONTRATTO DI COMODATO	AGEA.CAA1759.2022.0001159	29/03/2022	30/03/2022	29/03/2100

COORDINATE BANCARIE

Il produttore manifesta interesse all'eventuale utilizzo della anticipazione dei contributi PAC per la Domanda Unica della campagna corrente ovvero successiva di cui al protocollo di intesa MIPAAF - ABI - AGEA del 06/05/2016 e autorizza l'AGEA a rendere disponibili al CAA mandatario tutti i propri dati, anche in forma aggregata per agevolare l'interlocuzione con gli Istituti di credito convenzionati ai fini della concessione di anticipazioni finanziarie sulla PAC. Detta autorizzazione si intende resa anche per il connesso trattamento di dati personali, ai sensi dell'art. 7 del Regolamento (UE) 2016/679 (GDPR). Per il dettaglio dell'Informativa, di cui agli artt. 13 e 14 del GDPR) si rinvia a quanto riportato in calce alla presente scheda di validazione.

IBAN

1) IT951050348392000000001032

Il sottoscritto dichiara che:

• i codici IBAN riportati sono intestati all'azienda / produttore titolare del fascicolo aziendale,

• i codici IBAN indicati identificano il rapporto corrispondente con il proprio istituto di credito e saranno utilizzati per i pagamenti degli aiuti / premi da parte dell'Organismo pagatore AGEA.

Il sottoscritto dichiara altresì di essere a conoscenza che l'Organismo Pagatore AGEA riterrà i pagamenti effettivamente eseguiti i pagamenti effettuati utilizzando i codici IBAN sopra riepilogati (direttiva 2007/64/CE del 13/11/2007, applicata in Italia con L. n. 88/2009 e con D.Lgs. n.11 del 27/01/2010).

Firma del produttore o del legale rappresentante

Nazione

ITALIA (AREA S.E.P.A.) BANCO BPM S.P.A.

Istituto

Agenzia

CASTEL DI IUDICA VIA ROMA, 2 CASTEL DI IUDICA

Data Registrazione

06/05/2014

CONSISTENZA TERRITORIALE AZIENDALE AL 15/05/2022 E ALLA DATA DI SOTTOSCRIZIONE DELLA PRESENTE SCHEDA

Riepilogo della consistenza terreni

N. Particelle

Superficie Totale (Ha,Aa,Ca)

1) ALTRA FORMA

13

42,95,37

Totale azienda

13

42,95,37

Cod. Belfiore		Isole		Sezione		Foglio		Superficie Isola (Ha,Aa,Ca)		Subalterno	
								Particella			
IT01/PMNNNN92D11C351W/AAA12										05,40,53	
H168						90			00121		
H168						90			00015		
IT01/PMNNNN92D11C351W/AAA13										03,60,93	
H168						92			00069		
IT01/PMNNNN92D11C351W/AAA14										09,32,28	
H168						89			00015		
H168						90			00071		
IT01/PMNNNN92D11C351W/AAA15										07,64,66	
H168						90			00088		
H168						90			00063		
H168						90			00062		
IT01/PMNNNN92D11C351W/AAA16										02,41,31	
H168						90			00068		
IT01/PMNNNN92D11C351W/AAA17										03,36,59	
H168						92			00144		
H168						92			00068		
IT01/PMNNNN92D11C351W/AAA18										10,55,46	
H168						83			00080		
IT01/PMNNNN92D11C351W/AAA19										00,63,71	
C091						49			00707		

Isole		Identificativo Parcella di Riferimento		Superficie condotta (Ha,Aa,Ca)	
IT01/PMNNNN92D11C351W/AAA12				05,40,53	
		IT01-18-SIC-269-BK115-H			
IT01/PMNNNN92D11C351W/AAA13				03,60,93	
		IT01-20-SIC-269-CA048-J			
		IT01-20-SIC-269-CA061-S			
IT01/PMNNNN92D11C351W/AAA14				09,32,28	
		IT01-18-SIC-269-BK112-Z			
		IT01-18-SIC-269-BK124-E			
		IT01-18-SIC-269-BK125-I			
		IT01-19-SIC-269-AU436-G			

Identificativo Parcella di Riferimento

IT01/PMNNNN92D11C351W/AAA15	07,64,66
IT01-18-SIC-269-BK113-B	
IT01-18-SIC-269-BK118-N	
IT01-19-SIC-269-AU443-Z	
IT01/PMNNNN92D11C351W/AAA16	02,41,31
IT01-18-SIC-269-BK119-P	
IT01-19-SIC-269-AU438-K	
IT01/PMNNNN92D11C351W/AAA17	03,36,59
IT01-20-SIC-269-CA044-Z	
IT01-20-SIC-269-CA046-F	
IT01-20-SIC-269-CA048-J	
IT01-20-SIC-269-CA051-R	
IT01-20-SIC-269-CA060-T	
IT01-20-SIC-269-CA064-B	
IT01-20-SIC-269-CA066-H	
IT01-20-SIC-269-CA067-J	
IT01/PMNNNN92D11C351W/AAA18	10,55,46
IT01-20-SIC-269-EQ463-B	
IT01-20-SIC-269-EQ464-D	
IT01-20-SIC-269-EQ465-H	
IT01-20-SIC-269-EQ466-J	
IT01/PMNNNN92D11C351W/AAA19	00,63,71
IT01-20-SIC-269-CO723-Z	
IT01-20-SIC-269-CO724-B	
IT01-20-SIC-269-CO725-F	
IT01-20-SIC-269-CO726-H	

Riepilogo occupazione del Suolo

100-SUPERFICIE AGRICOLA

110-SEMINATIVO

111-TERRENO UTILIZZATO PER COLTIVAZIONI AGRICOLE

666-SEMINATIVO

002-GRANO (FRUMENTO) DURO

Superficie
Dichiarata (Ha,Aa,Ca)

31,15,15

24,70,16

Superficie
Riscontrata (Ha,Aa,Ca)

31,15,15

N. piante

ISOLA	Appezamento	Occupazione del suolo - Destinazione d'uso - Uso - Qualità - Varietà	Impianto arboreo: Anno di impianto Allevamento Sesto Numero di piante	Supe. coltivata (Ha, A, Ca)	Data Inizio Coltivazione Data Fine Coltivazioni	Semina: Epoca Tipo		Potenzialità irrigua Tipologia impianto di irrigazione	Presenza strutture aziendali (*) Criterio di mantenimento delle superfici	Quota (m. s.l.m.) Pendenza (%)
						Colt. Princ.	Rotaz. Colt.			
1)	IT01/PMNNNN92D11C351W/AAA12	002 = GRANO (FRUMENTO) DURO 011 = FAVE, SEMI, GRANELLA 000 000 000		02.83,47	30/03/2022 10/11/2022		NO	TRADIZIONALE	9	
2)	IT01/PMNNNN92D11C351W/AAA12	002 = GRANO (FRUMENTO) DURO 011 = FAVE, SEMI, GRANELLA 000 000 000		02.57,06	30/03/2022 10/11/2022		NO	TRADIZIONALE	9	
3)	IT01/PMNNNN92D11C351W/AAA13	800 = ERBAIO 000 = PASO D'ARCO 095 = ANNUALE - NON PERMANENTE 043 = DI LEGUMINOSE 000		03.53,84	30/03/2022 10/11/2022		NO	TRADIZIONALE	9	
4)	IT01/PMNNNN92D11C351W/AAA13	156 = USO NON AGRICOLO - ALTRO 000 018 = MACERI, FONTANILI E RISORGIVE 000 000		00,07,10	30/03/2022 10/11/2022		NO			
5)	IT01/PMNNNN92D11C351W/AAA14	002 = GRANO (FRUMENTO) DURO 011 = FAVE, SEMI, GRANELLA 000 000 000		06.75,53	30/03/2022 10/11/2022		NO	TRADIZIONALE	9	
6)	IT01/PMNNNN92D11C351W/AAA14	002 = GRANO (FRUMENTO) DURO 011 = FAVE, SEMI, GRANELLA 000 000 000		02.53,72	30/03/2022 10/11/2022		NO	TRADIZIONALE	9	
7)	IT01/PMNNNN92D11C351W/AAA14	156 = USO NON AGRICOLO - ALTRO 000 018 = MACERI, FONTANILI E RISORGIVE 000 000		00,02,33	30/03/2022 10/11/2022		NO			
8)	IT01/PMNNNN92D11C351W/AAA14	156 = USO NON AGRICOLO - ALTRO 000 018 = MACERI, FONTANILI E RISORGIVE 000 000		00,00,62	30/03/2022 10/11/2022		NO			
9)	IT01/PMNNNN92D11C351W/AAA15	002 = GRANO (FRUMENTO) DURO 011 = FAVE, SEMI, GRANELLA 000 000 000		07.55,69	30/03/2022 10/11/2022		NO	TRADIZIONALE	9	
10)	IT01/PMNNNN92D11C351W/AAA15	660 = MANUFATTI 000 000 000 000		00,00,05	30/03/2022 10/11/2022		NO			
11)	IT01/PMNNNN92D11C351W/AAA15	660 = MANUFATTI 000 000 000 000		00,00,91	30/03/2022 10/11/2022		NO			
12)	IT01/PMNNNN92D11C351W/AAA16	002 = GRANO (FRUMENTO) DURO 011 = FAVE, SEMI, GRANELLA 000 000 000		02.40,91	30/03/2022 10/11/2022		NO	TRADIZIONALE	9	
13)	IT01/PMNNNN92D11C351W/AAA16	156 = USO NON AGRICOLO - ALTRO 000 018 = MACERI, FONTANILI E RISORGIVE 000 000		00,00,40	30/03/2022 10/11/2022		NO			

ISOLA	Appezamento	Occupazione del suolo - Destinazione d'uso - Uso - Qualità - Varietà	Impianto arboreo: Anno di impianto Allevamento Sesto Numero di piante	Supe. coltivata (Ha, Aa, Ca)	Data Inizio Coltivazione	Semina: Epoca Tipo		Potenzialità irrigua	Presenza strutture aziendali	Quota (n. s.l.m.)			
						Colt. Princ.	Rotaz. Coll.						
				Data Fine Coltivazione				Tipologia impianto di irrigazione		(*) Criterio di mantenimento delle superfici		Pendenza (%)	
14)	IT01/PMNNNN92D11C351W/AAA17	800 = ERBAIO FORAGGIO 050 = ANNUALE - NON PERMANENTE 043 = DI LEGUMINOSE 000	02,91,16	30/03/2022	10/11/2022	NO	TRADIZIONALE	9					
15)	IT01/PMNNNN92D11C351W/AAA17	156 = USO NON AGRICOLO - ALTRO 000 018 = MACERI, FONTANILI E RISORGIVE 000 000	00,17,25	30/03/2022	10/11/2022	NO							
16)	IT01/PMNNNN92D11C351W/AAA17	156 = USO NON AGRICOLO - ALTRO 000 018 = MACERI, FONTANILI E RISORGIVE 000 000	00,17,24	30/03/2022	10/11/2022	NO							
17)	IT01/PMNNNN92D11C351W/AAA17	156 = USO NON AGRICOLO - ALTRO 000 018 = MACERI, FONTANILI E RISORGIVE 000 000	00,05,69	30/03/2022	10/11/2022	NO							
18)	IT01/PMNNNN92D11C351W/AAA17	002 = GRANO (FRUMENTO) DURO 011 = FAVE, SEMI, GRANELLA 000 000	00,03,78	30/03/2022	10/11/2022	NO	TRADIZIONALE	9					
19)	IT01/PMNNNN92D11C351W/AAA17	214 = SUPERFICI AGRICOLE RITIRATE DALLA PRODUZIONE 014 = EFA - AREA DI INTERESSE ECOLOGICO 048 = TERRENO COPERTO DA VEGETAZIONE SPONTANEA 037 = COPERTURA VEGETALE SPONTANEA 000	00,00,80	30/03/2022	10/11/2022	NO	TRADIZIONALE	9					
20)	IT01/PMNNNN92D11C351W/AAA17	214 = SUPERFICI AGRICOLE RITIRATE DALLA PRODUZIONE 014 = EFA - AREA DI INTERESSE ECOLOGICO 048 = TERRENO COPERTO DA VEGETAZIONE SPONTANEA 037 = COPERTURA VEGETALE SPONTANEA 000	00,00,64	30/03/2022	10/11/2022	NO	TRADIZIONALE	9					
21)	IT01/PMNNNN92D11C351W/AAA17	214 = SUPERFICI AGRICOLE RITIRATE DALLA PRODUZIONE 014 = EFA - AREA DI INTERESSE ECOLOGICO 048 = TERRENO COPERTO DA VEGETAZIONE SPONTANEA 037 = COPERTURA VEGETALE SPONTANEA 000	00,00,02	30/03/2022	10/11/2022	NO	TRADIZIONALE	9					
22)	IT01/PMNNNN92D11C351W/AAA18	079 = VECCE 102 = DA FORAGGIO - EFA - AREA DI INTERESSE ECOLOGICO - COLTURE AZOTOFISSATRICI 053 = ERBAIO IN PUREZZA, ANNUALE - NON PERMANENTE 043 = DI LEGUMINOSE 000	08,30,14	30/03/2022	10/11/2022	NO	TRADIZIONALE	9					
23)	IT01/PMNNNN92D11C351W/AAA18	065 = PASCOLO POLIFITA 002 = DA FORAGGIO 009 = PASCOLO MAGRO NON AVVICENDATO PER ALMENO 5 ANNI - PERMANENTE 000	01,16,09	30/03/2022	10/11/2022	NO		3					
24)	IT01/PMNNNN92D11C351W/AAA18	156 = USO NON AGRICOLO - ALTRO 000 018 = MACERI, FONTANILI E RISORGIVE 000 000	00,08,00	30/03/2022	10/11/2022	NO							
25)	IT01/PMNNNN92D11C351W/AAA18	214 = SUPERFICI AGRICOLE RITIRATE DALLA PRODUZIONE 014 = EFA - AREA DI INTERESSE ECOLOGICO 048 = TERRENO COPERTO DA VEGETAZIONE SPONTANEA 037 = COPERTURA VEGETALE SPONTANEA 000	00,01,24	30/03/2022	10/11/2022	NO	TRADIZIONALE	9					
26)	IT01/PMNNNN92D11C351W/AAA19	214 = SUPERFICI AGRICOLE RITIRATE DALLA PRODUZIONE 014 = EFA - AREA DI INTERESSE ECOLOGICO 048 = TERRENO COPERTO DA VEGETAZIONE SPONTANEA 037 = COPERTURA VEGETALE SPONTANEA 000	00,60,53	30/03/2022	10/11/2022	NO	TRADIZIONALE	9					

ISOLA	Appezamento	Occupazione del suolo - Destinazione d'uso - Qualità - Varietà	Impianto arboreo: Anno di impianto Allevamento Sesto Numero di piante	Supe. coltivata (Ha,Aa,Ca)	Data Inizio Coltivazioni Data Fine Coltivazioni	Semina: Epoca Tipo		Potenzialità irrigua Tipologia impianto di irrigazione	Presenza strutture aziendali (*) Criterio di mantenimento delle superfici	Quota (m. s.l.m.) Pendenza (%)
						Coll. Princ.	Rotaz. Coll.			
27)	IT01PMNNNS2D11C351WAAA19 1225385579	063 = PASCOLO POLIFITA CON ROCCIA AFFIORANTE TARA 20% 002 = DA FORAGGIO 009 = PASCOLO MAGRO NON AVVICENDATO PER ALMENO 5 ANNI - PERMANENTE 000 000 660 = MANUFATTI 000 000 000 000		00,01,98	30/03/2022 10/11/2022		NO NO		3	
28)	IT01PMNNNS2D11C351WAAA19 1225385581	065 = PASCOLO POLIFITA 002 = DA FORAGGIO 009 = PASCOLO MAGRO NON AVVICENDATO PER ALMENO 5 ANNI - PERMANENTE 000 000 000 000		00,00,19	30/03/2022 10/11/2022		NO NO		3	
29)	IT01PMNNNS2D11C351WAAA19 1225385583	066 = PASCOLO POLIFITA 002 = DA FORAGGIO 009 = PASCOLO MAGRO NON AVVICENDATO PER ALMENO 5 ANNI - PERMANENTE 000 000 000 000		00,00,19	30/03/2022 10/11/2022		NO NO		3	

PIANO DI COLTIVAZIONE - PARTICELLE CATASTALI (art. 9 DM 12 gennaio 2015, n. 162)

(*) I criteri di mantenimento sono descritti secondo la codifica riportata nelle circolari AGEA ACIU.2015.141 del 20 MARZO 2015 e ACIU.2015.343 del 23 LUGLIO 2015:

- 1 = PASCOLAMENTO CON ANIMALI PROPRI
- 2 = PASCOLO CON ANIMALI DI TERZI
- 3 = SFALCIO MANUALE
- 4 = SFALCIO MECCANIZZATO
- 5 = PRATICHE CULTURALI VOLTE AL MIGLIORAMENTO
- 6 = SFALCIO CON CADENZA BIENNALE
- 7 = PASCOLAMENTO E SFALCIO
- 8 = NESSUNA PRATICA
- 9 = PRATICA ORDINARIA
- 10 = PRATICA STABILITA NELL'AMBITO DELLE MISURE DI CONSERVAZIONE O DEI PIANI DI GESTIONE PRESCRITTI DAGLI ENTI GESTORI DEI SITI DI IMPORTANZA COMUNITARIA (SIC) E DELLE ZONE DI PROTEZIONE SPECIALE (ZPS).

ISOLA	Comune	Sez.	Fog.	Occupazione del suolo - Destinazione d'uso - Qualità - Varietà	Impianto arboreo: Anno di impianto Allevamento Sesto Numero di piante	Supe. coltivata (Ha,Aa,Ca)	Data Inizio Coltivazioni Data Fine Coltivazioni	Semina: Epoca Tipo		Potenzialità irrigua Tipologia impianto di irrigazione	Presenza strutture aziendali (*) Criterio di mantenimento delle superfici	Quota (m. s.l.m.) Pendenza (%)
								Part.	Sub.			
1)	IT01PMNNNS2D11C351WAAA19 CASTEL DI IUDICA	00707	49	065 = PASCOLO POLIFITA 002 = DA FORAGGIO 009 = PASCOLO MAGRO NON AVVICENDATO PER ALMENO 5 ANNI - PERMANENTE 000 000 000		00,00,19			NO N.D.		3	15
2)	IT01PMNNNS2D11C351WAAA19 CASTEL DI IUDICA	00707	49	063 = PASCOLO POLIFITA CON ROCCIA AFFIORANTE TARA 20% 002 = DA FORAGGIO 009 = PASCOLO MAGRO NON AVVICENDATO PER ALMENO 5 ANNI - PERMANENTE 000 000 000		00,01,98			NO N.D.		3	15
3)	IT01PMNNNS2D11C351WAAA19 CASTEL DI IUDICA	00707	49	214 = SUPERFICI AGRICOLE RITIRATE DALLA PRODUZIONE 014 = EFA - AREA DI INTERESSE ECOLOGICO 048 = TERRENO COPERTO DA VEGETAZIONE SPONTANEA 037 = COPERTURA VEGETALE SPONTANEA 000		00,60,53	30/03/2022 10/11/2022	Tip. TRADIZIONALE NO Seminativo	NO 9		9	15
4)	IT01PMNNNS2D11C351WAAA19 RAMACCA	00080	83	065 = PASCOLO POLIFITA 002 = DA FORAGGIO 009 = PASCOLO MAGRO NON AVVICENDATO PER ALMENO 5 ANNI - PERMANENTE 000 000		01,16,09			NO N.D.		3	8
5)	IT01PMNNNS2D11C351WAAA19 RAMACCA	00080	83	079 = VECCE 102 = DA FORAGGIO - EFA - AREA DI INTERESSE ECOLOGICO - COLTURE AZOTOFISSATRICI 053 = ERBAIO IN PUREZZA, ANNUALE - NON PERMANENTE 043 = DI LEGUMINOSE 000		09,30,14	30/03/2022 10/11/2022	Epoca: primaverile estiva Tip. TRADIZIONALE NO Seminativo	NO 9		9	8
6)	IT01PMNNNS2D11C351WAAA19 RAMACCA	00080	83	214 = SUPERFICI AGRICOLE RITIRATE DALLA PRODUZIONE 014 = EFA - AREA DI INTERESSE ECOLOGICO 048 = TERRENO COPERTO DA VEGETAZIONE SPONTANEA 037 = COPERTURA VEGETALE SPONTANEA 000		00,01,24	30/03/2022 10/11/2022	Tip. TRADIZIONALE NO Seminativo	NO 9		9	8
7)	IT01PMNNNS2D11C351WAAA19 RAMACCA	00080	83	156 = USO NON AGRICOLO - ALTRO 000 018 = MACERI, FONTANILI E RISORGIVE 000 000		00,08,00			NO N.D.			8

ISOLA	Comune	Sez.	Fog.	Occupazione del suolo - Destinazione d'uso - Uso - Qualità - Varietà		Impianto arboreo: Anno di impianto Allevamento Sesto Numero di piante	Supe. coltivata (Ha, Aa, Ca)	Data Inizio Coltivazione	Semina: Epoca Tipo		Potenzialità irrigua	Presenza strutture aziendali	Quota (m. s.l.m.)
				Part.	Sub.				Colt. Princ.	Rotaz. Colt.			
8)	RAMACCA	00015	89	002 = GRANO (FRUMENTO) DURO 011 = FAVE, SEMI, GRANELLA 000 000 000	002 = GRANO (FRUMENTO) DURO 011 = FAVE, SEMI, GRANELLA 000 000 000	002 = GRANO (FRUMENTO) DURO 011 = FAVE, SEMI, GRANELLA 000 000 000	06,75,53	30/03/2022	Epoca: primavera estiva Tipo: TRADIZIONALE	NO	NO	9	3
9)	RAMACCA	00015	89	156 = USO NON AGRICOLO - ALTRO 000 000 000	156 = USO NON AGRICOLO - ALTRO 000 000 000	156 = USO NON AGRICOLO - ALTRO 000 000 000	00,00,59	10/11/2022	NO Seminativo	NO	N.D.	3	3
10)	RAMACCA	00015	89	156 = USO NON AGRICOLO - ALTRO 000 000 000	156 = USO NON AGRICOLO - ALTRO 000 000 000	156 = USO NON AGRICOLO - ALTRO 000 000 000	00,00,62		NO N.D.	NO	N.D.	3	3
11)	RAMACCA	00015	90	002 = GRANO (FRUMENTO) DURO 011 = FAVE, SEMI, GRANELLA 000 000 000	002 = GRANO (FRUMENTO) DURO 011 = FAVE, SEMI, GRANELLA 000 000 000	002 = GRANO (FRUMENTO) DURO 011 = FAVE, SEMI, GRANELLA 000 000 000	02,83,47	30/03/2022	Epoca: primavera estiva Tipo: TRADIZIONALE	NO	NO	9	4
12)	RAMACCA	00062	90	002 = GRANO (FRUMENTO) DURO 011 = FAVE, SEMI, GRANELLA 000 000 000	002 = GRANO (FRUMENTO) DURO 011 = FAVE, SEMI, GRANELLA 000 000 000	002 = GRANO (FRUMENTO) DURO 011 = FAVE, SEMI, GRANELLA 000 000 000	02,50,20	10/11/2022	NO Seminativo	NO	NO	9	4
13)	RAMACCA	00063	90	002 = GRANO (FRUMENTO) DURO 011 = FAVE, SEMI, GRANELLA 000 000 000	002 = GRANO (FRUMENTO) DURO 011 = FAVE, SEMI, GRANELLA 000 000 000	002 = GRANO (FRUMENTO) DURO 011 = FAVE, SEMI, GRANELLA 000 000 000	02,36,09	30/03/2022	Epoca: primavera estiva Tipo: TRADIZIONALE	NO	NO	9	3
14)	RAMACCA	00068	90	002 = GRANO (FRUMENTO) DURO 011 = FAVE, SEMI, GRANELLA 000 000 000	002 = GRANO (FRUMENTO) DURO 011 = FAVE, SEMI, GRANELLA 000 000 000	002 = GRANO (FRUMENTO) DURO 011 = FAVE, SEMI, GRANELLA 000 000 000	02,40,91	10/11/2022	NO Seminativo	NO	NO	9	3
15)	RAMACCA	00068	90	156 = USO NON AGRICOLO - ALTRO 000 000 000	156 = USO NON AGRICOLO - ALTRO 000 000 000	156 = USO NON AGRICOLO - ALTRO 000 000 000	00,00,40		NO N.D.	NO	N.D.	3	3
16)	RAMACCA	00071	90	002 = GRANO (FRUMENTO) DURO 011 = FAVE, SEMI, GRANELLA 000 000 000	002 = GRANO (FRUMENTO) DURO 011 = FAVE, SEMI, GRANELLA 000 000 000	002 = GRANO (FRUMENTO) DURO 011 = FAVE, SEMI, GRANELLA 000 000 000	02,53,72	30/03/2022	Epoca: primavera estiva Tipo: TRADIZIONALE	NO	NO	9	2
17)	RAMACCA	00071	90	156 = USO NON AGRICOLO - ALTRO 000 000 000	156 = USO NON AGRICOLO - ALTRO 000 000 000	156 = USO NON AGRICOLO - ALTRO 000 000 000	00,01,74	10/11/2022	NO N.D.	NO	N.D.	2	2
18)	RAMACCA	00088	90	002 = GRANO (FRUMENTO) DURO 011 = FAVE, SEMI, GRANELLA 000 000 000	002 = GRANO (FRUMENTO) DURO 011 = FAVE, SEMI, GRANELLA 000 000 000	002 = GRANO (FRUMENTO) DURO 011 = FAVE, SEMI, GRANELLA 000 000 000	02,69,40	30/03/2022	Epoca: primavera estiva Tipo: TRADIZIONALE	NO	NO	9	4
19)	RAMACCA	00121	90	002 = GRANO (FRUMENTO) DURO 011 = FAVE, SEMI, GRANELLA 000 000 000	002 = GRANO (FRUMENTO) DURO 011 = FAVE, SEMI, GRANELLA 000 000 000	002 = GRANO (FRUMENTO) DURO 011 = FAVE, SEMI, GRANELLA 000 000 000	02,57,06	10/11/2022	NO Seminativo	NO	NO	9	8
20)	RAMACCA	00066	92	002 = GRANO (FRUMENTO) DURO 011 = FAVE, SEMI, GRANELLA 000 000 000	002 = GRANO (FRUMENTO) DURO 011 = FAVE, SEMI, GRANELLA 000 000 000	002 = GRANO (FRUMENTO) DURO 011 = FAVE, SEMI, GRANELLA 000 000 000	00,03,78	30/03/2022	Epoca: primavera estiva Tipo: TRADIZIONALE	NO	NO	9	7

ISOLA	Comune	Sez.	Fog.	Occupazione del suolo - Destinazione d'uso - Uso - Qualità - Varietà		Impianto arboreo: Anno di impianto Allevamento Sesto Numero di piante	Supe. coltivata (Ha, Aa, Ca)	Data Inizio Coltivazioni	Semina: Epoca Tipo		Potenzialità irrigua	Presenza strutture aziendali	Quota (m. s.l.m.)
				Part.	Sub.				Colt. Princ.	Rotaz. Colt.			
21)	RAMACCA	00068	92	00068	214 = SUPERFICI AGRICOLE RITIRATE DALLA PRODUZIONE 014 = EFA - AREA DI INTERESSE ECOLOGICO 048 = TERRENO COPERTO DA VEGETAZIONE SPONTANEA 037 = COPERTURA VEGETALE SPONTANEA 000		00,00,02	30/03/2022	NO	TRADIZIONALE	NO	9	7
22)	RAMACCA	00068	92	00068	214 = SUPERFICI AGRICOLE RITIRATE DALLA PRODUZIONE 014 = EFA - AREA DI INTERESSE ECOLOGICO 048 = TERRENO COPERTO DA VEGETAZIONE SPONTANEA 037 = COPERTURA VEGETALE SPONTANEA 000		00,00,80	30/03/2022	NO	TRADIZIONALE	NO	9	7
23)	RAMACCA	00068	92	00068	800 = ERBAIO 002 = DA FORAGGIO 050 = ANNUALE - NON PERMANENTE 043 = DI LEGUMINOSE 000		02,07,84	30/03/2022	NO	TRADIZIONALE	NO	9	7
24)	RAMACCA	00068	92	00068	156 = USO NON AGRICOLO - ALTRO 018 = MACERI, FONTANILI E RISORGIVE 000		00,01,51	10/11/2022	NO	N.D.	NO	9	7
25)	RAMACCA	00068	92	00068	156 = USO NON AGRICOLO - ALTRO 018 = MACERI, FONTANILI E RISORGIVE 000		00,15,24	10/11/2022	NO	N.D.	NO	9	7
26)	RAMACCA	00069	92	00069	800 = ERBAIO 002 = DA FORAGGIO 050 = ANNUALE - NON PERMANENTE 043 = DI LEGUMINOSE 000		03,53,84	30/03/2022	NO	TRADIZIONALE	NO	9	4
27)	RAMACCA	00069	92	00069	156 = USO NON AGRICOLO - ALTRO 018 = MACERI, FONTANILI E RISORGIVE 000		00,07,10	10/11/2022	NO	N.D.	NO	9	4
28)	RAMACCA	00144	92	00144	214 = SUPERFICI AGRICOLE RITIRATE DALLA PRODUZIONE 014 = EFA - AREA DI INTERESSE ECOLOGICO 048 = TERRENO COPERTO DA VEGETAZIONE SPONTANEA 037 = COPERTURA VEGETALE SPONTANEA 000		00,00,64	30/03/2022	NO	TRADIZIONALE	NO	9	3
29)	RAMACCA	00144	92	00144	800 = ERBAIO 002 = DA FORAGGIO 050 = ANNUALE - NON PERMANENTE 043 = DI LEGUMINOSE 000		00,83,31	30/03/2022	NO	TRADIZIONALE	NO	9	3
30)	RAMACCA	00144	92	00144	156 = USO NON AGRICOLO - ALTRO 018 = MACERI, FONTANILI E RISORGIVE 000		00,02,00	10/11/2022	NO	N.D.	NO	9	3
31)	RAMACCA	00144	92	00144	156 = USO NON AGRICOLO - ALTRO 018 = MACERI, FONTANILI E RISORGIVE 000		00,04,19	10/11/2022	NO	N.D.	NO	9	3
32)	RAMACCA	00144	92	00144	156 = USO NON AGRICOLO - ALTRO 018 = MACERI, FONTANILI E RISORGIVE 000		00,17,25	10/11/2022	NO	N.D.	NO	9	3

DICHIARAZIONI DEL CAA

Il sottoscritto CONTARINO DAVIDE FABIO, operatore dell'Ufficio 103087002 CAA Coldiretti - CATANIA - 002, dichiara che:

- 1) Il presente Fascicolo Aziendale e' stato costituito/aggiornato ed e' custodito in ottemperanza alle disposizioni impartite dall'Organismo Pagatore AGEA con DM 162 del 12/01/2015
- 2) Il produttore e' stato identificato a mezzo documento di riconoscimento in corso di validita' i cui riferimenti sono registrati a sistema.
- 3) Il produttore e' stato informato delle eventuali segnalazioni presenti sul sistema SIAN.
- 4) Il produttore ha firmato il presente atto.

Timbro e firma dell'operatore dell'Ufficio CAA



DICHIARAZIONI DEL PRODUTTORE O DEL LEGALE RAPPRESENTANTE

Il sottoscritto, dopo aver preso visione delle informazioni riportate nel presente atto di validazione dati, dichiara, sotto la propria responsabilità, ai sensi e per gli effetti del D.P.R. 445/2000, che le suddette informazioni descrivono puntualmente la situazione aziendale e che corrispondono alla realtà; tali informazioni sono coerenti con i documenti forniti dal sottoscritto per la costituzione e l'aggiornamento del proprio Fascicolo Aziendale.

Il sottoscritto dichiara di concordare con i risultati dei rilievi tecnici di occupazione del suolo effettuati dall'AGEA.

Il sottoscritto è consapevole che le informazioni ed i dati riportati nelle sezioni "CONSISTENZA TERRENI", "PIANO DI COLTIVAZIONE" e "FABBRICATI" potranno essere utilizzate, ai sensi della legge n.286/2006, ai fini della dichiarazione di variazione culturale da rendere all'Agenzia delle Entrate.

Il sottoscritto è a conoscenza che il presente atto di validazione riassuntivo dei dati forniti per la costituzione/aggiornamento del fascicolo aziendale costituisce parte integrante e sostanziale di tutte le istanze eventualmente presentate ad AGEA e che tali dati sono oggetto di specifici controlli SIGC le cui risultanze sono consultabili a sistema sul fascicolo elettronico.

Il sottoscritto è consapevole altresì che le informazioni inserite nel fascicolo elettronico hanno efficacia per i procedimenti amministrativi a decorrere dalla data di sottoscrizione del presente atto.

Firma del produttore o del legale rappresentante



TRATTAMENTO DEI DATI PERSONALI

L'Agenzia per le Erogazioni in Agricoltura (AGEA), in qualità di Titolare del trattamento, fa presente che le informazioni di cui agli artt. 13 e 14 del Regolamento (UE) 2016/679 (GDPR) sono quelle rese nell'informativa disponibile sulla Privacy Policy pubblicata sul sito web dell'AGEA - www.agea.gov.it. Ad integrazione di dette informazioni, si fa presente che qualora il produttore abbia autorizzato, nella sezione Coordinate Bancarie di cui alla presente Scheda di Valutazione, l'Agenzia a rendere disponibili ai CAA mandatarî tutti i propri dati, anche in forma aggregata per agevolare l'interlocuzione con gli Istituti di credito convenzionati ai fini della concessione di anticipazioni finanziarie sulla PAC, detta finalità si basa sul consenso al trattamento, manifestato nella suddetta sezione.

Firma del produttore o di un suo rappresentante



AGEA - FASCICOLO AZIENDALE
ATTO DI ISCRIZIONE / ATTO DI AGGIORNAMENTO
VALIDAZIONE DATI



20365999497

(D.M. 12 gennaio 2015 "Semplificazione")

Protocollo : AGEA.CAA6271.2022.0000421

Mandato :	CAA CAF AGRI - CATANIA - 222
Data sottoscrizione del mandato :	16/04/2020

DATI ANAGRAFICI E AZIENDALI

CUAA :	PMNGPP79P03C351F		
Partita IVA :	05675640873	Attività (codici ATECO):	01-11-10 COLTIVAZIONE DI CEREALI (ESCLUSO IL RISO)
Denominazione :	PIEMONTE GIUSEPPE		
Forma giuridica:	DITTA INDIVIDUALE		
Titolare o Rappresentante legale:	PMNGPP79P03C351F - PIEMONTE GIUSEPPE		
Data di nascita :	03/09/1979	Comune di nascita :	CATANIA
		Prov :	CT

RECAPITO (efficace per tutti i procedimenti amministrativi con l'AGEA):

Indirizzo :	V STRADA PROVINCIALE 25/ 42 A INT A 95040 CASTEL DI IUDICA (CT)
PEC:	
Mail:	
Telefono:	

Numero Registro (RI) :		Data iscrizione registro:	14/08/2019
Sezione (ordinaria e speciale) e qualifica:			
Numero REA	CT 421074		
Attività agricola (codice e descrizione):	01-11-10 COLTIVAZIONE DI CEREALI (ESCLUSO IL RISO)		
Data inizio	17/07/2019		
Matricola INPS :		Data iscrizione INPS:	18/10/2019

Orientamento Tecnico - Economico - OTE

OTE: 362 - AZIENDE SPECIALIZZATE NELLA PRODUZIONE DI AGRUMI

Dimensione 21708.569999999996 €

Coltura/Specie	Dimensione	u.m.	Produzione standard tot. €
	0.3	Ha	0.0
PASCOLI MAGRI	0.07	Ha	20.11
	0.26	Ha	0.0
OLIVETI PER LA PRODUZIONE DI OLIVE DA OLIO	0.8	Ha	1027.43
AGRUMETI	1.7	Ha	14958.92
FRUMENTO DURO	6.04	Ha	5632.99
SUPERFICIE AGRICOLA NON UTILIZZATA (SUPERFICI AGRICOLE CHE NON SONO PIÙ COLTIVATE PER RAGIONI ECONOMICHE, SOCIALI O D'ALTRO TIPO E CHE NON ENTRANO NELL'AVVICENDAMENTO)	0.03	Ha	0.0
	0	Ha	0.0
SEMENTI E PIANTINE PER SEMINATIVI	0.01	Ha	69.12

RIEPILOGO DELLA COMPOSIZIONE DEL PATRIMONIO AZIENDALE (art. 3, comma 2 DM 12 gennaio 2015, n. 162)**COMPOSIZIONE TERRITORIALE****Elenco delle particelle catastali**

COMUNE	SEZ	FOG	PART	SUB	Forma di conduzione e n. protocollo	Proprietario	Cond. Parz.	Data Iniz. Cond.	Data Fine Cond.	Sup. catastale (Ha,Aa,Ca)	Sup. grafica (Ha,Aa,Ca)	Sup. condotta (Ha,Aa,Ca)
1) CASTEL DI IUDICA		45	00165		COMODATO AGEA.CAA6073.2020.0001948		SI	11/11/2019	01/07/2039	00,03,65	00,03,63	00,03,62
2) Belpasso		67	00197		COMODATO AGEA.CAA6073.2020.0001948	PIEMONTE CARMELO	SI	01/07/2019	01/07/2039	00,55,58	00,55,78	00,55,77
3) Belpasso		67	00203		COMODATO AGEA.CAA6073.2020.0001948	PIEMONTE CARMELO	SI	01/07/2019	01/07/2039	00,09,24	00,11,28	00,11,28
4) Belpasso		67	00204		COMODATO AGEA.CAA6073.2020.0001948	PIEMONTE CARMELO	SI	01/07/2019	01/07/2039	00,09,69	00,09,71	00,09,70
5) Belpasso		67	00261		COMODATO AGEA.CAA6073.2020.0001948	PIEMONTE CARMELO	NO	01/07/2019	01/07/2039	00,81,69	00,80,97	00,80,97
6) CASTEL DI IUDICA		48	00122		COMODATO AGEA.CAA6073.2020.0001948	PIEMONTE CARMELO	SI	01/07/2019	01/07/2039	00,51,55	00,43,94	00,43,94
7) CASTEL DI IUDICA		49	00416		COMODATO AGEA.CAA6073.2020.0001948	PIEMONTE CARMELO	SI	01/07/2019	01/07/2039	01,16,40	01,14,22	01,14,22
8) RAMACCA		91	00025		COMODATO AGEA.CAA6073.2020.0001948		SI	11/11/2020	01/07/2039	01,08,87	01,07,63	01,07,62
9) RAMACCA		91	00027		COMODATO AGEA.CAA6073.2020.0001948	PIEMONTE CARMELO	SI	01/07/2019	01/07/2039	01,64,68	01,65,91	01,65,91
10) RAMACCA		91	00035		COMODATO AGEA.CAA6073.2020.0001948	PIEMONTE CARMELO	SI	01/07/2019	01/07/2039	01,09,58	01,08,12	01,08,12

Elenco delle particelle catastali

COMUNE	SEZ	FOG	PART	SUB	Forma di conduzione e n. protocollo	Proprietario	Cond. Parz.	Data Iniz. Cond.	Data Fine Cond.	Sup. catastale (Ha,Aa,Ca)	Sup. grafica (Ha,Aa,Ca)	Sup. condotta (Ha,Aa,Ca)
11) RAMACCA		92	00070		COMODATO AGEA.CAA6073.2020.0001948	PIEMONTE CARMELO	SI	01/07/2019	01/07/2039	02,30,20	02,29,45	02,29,45

SEGNALAZIONI SUI TERRENI
VINCOLI AMMINISTRATIVI E AGRONOMICI CUI E' SOTTOPOSTA LA SUPERFICIE

Comune	Sez.	Fog.	Part.	Sub.	Vincolo su uso del suolo (occupazione, destinazione e varietà)	SIC ZPS ZVN	Zonizzazione PSR, specifiche regionali (aree A-B-C-D)	Zone Svantaggiate e Zone Montane	Tematismi Regionali	Colt. Biol.	Produzione integrata	Terreno percorso da incendi	Terreno confisc.	Data Inizio Vincolo	Data Fine Vincolo	Origine (atto amministrativo o normativo)
CASTEL DI IUDICA		45	00165			ZVN: NO	D	PRESENZA								
BELPASSO		67	00197			ZVN: SI	D	ASSENZA								
BELPASSO		67	00203			ZVN: SI	D	ASSENZA								
BELPASSO		67	00204			ZVN: SI	D	ASSENZA								
BELPASSO		67	00261			ZVN: SI	D	ASSENZA								
CASTEL DI IUDICA		48	00122			ZVN: NO	D	PRESENZA								
CASTEL DI IUDICA		49	00416			ZVN: NO	D	PRESENZA								
RAMACCA		91	00025			ZVN: NO	D	ASSENZA								
RAMACCA		91	00027			ZVN: NO	D	ASSENZA								
RAMACCA		91	00035			ZVN: NO	D	ASSENZA								
RAMACCA		92	00070			ZVN: NO	D	ASSENZA								

COMPOSIZIONE ZOOTECNICA

FABBRICATI

COMUNE	Riferimenti catastali				Conduzione	Data inizio	Data fine	Sup. (mq)	Sup. Coperta (mq)	Sup. Scoperta (mq)	Vol. (mc)	N° Posti	Utilizzatori
	SEZ	FOG	PART	SUB									
1) BELPASSO		67	00197		COMODATO	01/07/2019	01/07/2039	67					
2) BELPASSO		67	00261		COMODATO	01/07/2019	01/07/2039	228					
3) CASTEL DI IUDICA		45	00165		COMODATO	11/11/2019	01/07/2039	363					
4) CASTEL DI IUDICA		48	00122		COMODATO	01/07/2019	01/07/2039	14					
5) RAMACCA		91	00027		COMODATO	01/07/2019	01/07/2039	191					

MEZZI DI PRODUZIONE

Tipologia mezzo	Modello	Telaio	Motore	Targa	Rimorchio	Carburante	Immatricolazione	Trazione	Froma di possesso	Data Inizio	Data Fine
1) ALTRE MACCHINE	SPANDICONCIME	ILLEGIBILE	LELLI		Peso complessivo (q.li): - Tara (q.li):	No carburante	ITALIANA	Fisso	Utilizzatore	10/01/2022	
2) ALTRE MACCHINE	COLTIVATORE	317	RACITI		Peso complessivo (q.li): - Tara (q.li):	No carburante	ITALIANA	Fisso	Utilizzatore	10/01/2022	
3) ALTRE MACCHINE	SEMINATRICE	316	RACITI		Peso complessivo (q.li): - Tara (q.li):	No carburante	ITALIANA	Fisso	Utilizzatore	10/01/2022	
4) ALTRE MACCHINE	ARATRO	ILLEGIBILE	ARTIGIANALE		Peso complessivo (q.li): - Tara (q.li):	No carburante	ITALIANA	Fisso	Utilizzatore	10/01/2022	
5) ALTRE MACCHINE	RULLO	1533	SIDERMAN		Peso complessivo (q.li): - Tara (q.li):	No carburante	ITALIANA	Fisso	Utilizzatore	10/01/2022	

MANODOPERA**VINCOLI AZIENDALI****TITOLI ALL'AIUTO**

I titoli definitivi vengono determinati entro il 1 aprile 2016, ai sensi dell'articolo 18 del Reg. (UE) n. 639/2014

LEGAMI ASSOCIATIVI

Organismo collettivo di adesione					
Codice Fiscale	Denominazione	Tipologia di Organismo di adesione	Attività dell'Organismo collettivo	Data di inizio validità	
1) 01497070415	SUOLO E SALUTE S.R.L.	ORGANISMO CONTROLLO BIOLOGICO	CONTROLLO DI QUALITA' E CERTIFICAZIONE DI PRODOTTI, PROCESSI E SISTEMI	28/10/1999	

ISCRIZIONE AD ALBI E REGISTRI**DOCUMENTI PRESENTI NEL FASCICOLO CARTACEO**

Sezione dati	Tipologia documento	N. Protocollo	Data sottoscrizione	Data decorrenza	Data scadenza
1) IDENTITA' DEL TITOLARE	DOCUMENTO DI IDENTITA'	AGEA.CAA6073.2020.0001433		18/10/2012	03/09/2023
2) COMODATO	CONTRATTO DI COMODATO	AGEA.CAA6073.2020.0001948	01/07/2019	01/07/2019	01/07/2039

COORDINATE BANCARIE

Il produttore manifesta interesse all'eventuale utilizzo della anticipazione dei contributi PAC per la Domanda Unica della campagna corrente ovvero successiva di cui al protocollo di intesa MIPAAF - ABI - AGEA del 06/05/2016 e autorizza l'AGEA a rendere disponibili al CAA mandatario tutti i propri dati, anche in forma aggregata per agevolare l'interlocuzione con gli Istituti di credito convenzionati ai fini della concessione di anticipazioni finanziarie sulla PAC. Detta autorizzazione si intende resa anche per il connesso trattamento di dati personali, ai sensi dell'art. 7 del Regolamento (UE) 2016/679 (GDPR). Per il dettaglio dell'Informativa, di cui agli artt. 13 e 14 del GDPR) si rinvia a quanto riportato in calce alla presente scheda di validazione.

IBAN	Nazione	Istituto	Agenzia	Data Registrazione
1) IT32G0503401753000000077816	ITALIA (AREA S.E.P.A.)	BANCO BPM S.P.A.	WEBANK AGENZIA 1088 VIA MASSAUA, 6 MILANO	27/05/2020

Il sottoscritto dichiara che:

- i codici IBAN riportati sono intestati all'azienda / produttore titolare del fascicolo aziendale,
- i codici IBAN indicati identificano il rapporto corrispondente con il proprio istituto di credito e saranno utilizzati per i pagamenti degli aiuti / premi da parte dell'Organismo pagatore AGEA.

Il sottoscritto dichiara altresì di essere a conoscenza che l'Organismo Pagatore AGEA riterrà correttamente eseguiti i pagamenti effettuati utilizzando i codici IBAN sopra riepilogati (direttiva 2007/64/CE del 13/11/2007, applicata in Italia con L. n. 88/2009 e con D.Lgs. n.11 del 27/01/2010).

Firma del produttore o del legale rappresentante

CONSISTENZA TERRITORIALE AZIENDALE AL 15/05/2022 E ALLA DATA DI SOTTOSCRIZIONE DELLA PRESENTE SCHEDA

Riepilogo della consistenza terreni	N. Particelle	Superficie Totale (Ha,Aa,Ca)
1) ALTRA FORMA	11	09,30,60
Totale azienda	11	09,30,60

Isole			Superficie Isola (Ha,Aa,Ca)	
Cod. Belfiore	Sezione	Foglio	Particella	Subalterno
IT01/PMNGPP79P03C351F/AAA01			01,14,22	
C091		49	00416	
IT01/PMNGPP79P03C351F/AAA02			00,43,94	
C091		48	00122	
IT01/PMNGPP79P03C351F/AAA04			02,29,45	
H168		92	00070	
IT01/PMNGPP79P03C351F/AAA05			01,57,74	
A766		67	00197	
A766		67	00204	
A766		67	00203	
A766		67	00261	

Isole		Superficie Isola (Ha,Aa,Ca)		
Cod. Belfiore	Sezione	Foglio	Particella	Subalterno
IT01/PMNGPP79P03C351F/AAA06		00,03,63		
C091		45	00165	
IT01/PMNGPP79P03C351F/AAA07		03,81,66		
H168		91	00027	
H168		91	00035	
H168		91	00025	

Isole	Superficie condotta (Ha,Aa,Ca)
Identificativo Parcella di Riferimento	
IT01/PMNGPP79P03C351F/AAA02	00,43,94
IT01-18-SIC-269-CY920-K	
IT01-18-SIC-269-CY921-J	
IT01-18-SIC-269-CY925-W	
IT01-19-SIC-269-BU412-T	
IT01-19-SIC-269-BU413-V	
IT01-19-SIC-269-BU414-X	
IT01/PMNGPP79P03C351F/AAA01	01,14,22
IT01-18-SIC-269-CY922-O	
IT01/PMNGPP79P03C351F/AAA04	02,29,45
IT01-20-SIC-269-CA048-J	
IT01-20-SIC-269-CA061-S	
IT01/PMNGPP79P03C351F/AAA06	00,03,63
IT01-20-SIC-269-AW240-N	
IT01/PMNGPP79P03C351F/AAA07	03,81,66
IT01-20-SIC-269-CO792-E	
IT01-20-SIC-269-CO789-T	
IT01-20-SIC-269-CO790-A	
IT01-20-SIC-269-CO791-Z	
IT01-20-SIC-269-CO793-G	
IT01-20-SIC-269-CO794-I	
IT01/PMNGPP79P03C351F/AAA05	01,57,74
IT01-19-SIC-270-AG126-B	
IT01-18-SIC-270-AK315-I	
IT01-18-SIC-270-AK316-K	
IT01-19-SIC-270-AG125-Z	

Riepilogo occupazione del Suolo	Superficie Dichiarata (Ha,Aa,Ca)	Superficie Riscontrata (Ha,Aa,Ca)	N. piante
100-SUPERFICIE AGRICOLA			
110-SEMINATIVO			
111-TERRENO UTILIZZATO PER COLTIVAZIONI AGRICOLE			
666-SEMINATIVO	06,03,75	06,03,75	
. 002-GRANO (FRUMENTO) DURO	06,03,75		
120-COLTURE PERMANENTI DIVERSE DAI PRATI PERMANENTI			
121-COLTURE FUORI AVVICENDAMENTO CHE OCCUPANO IL TERRENO PER ALMENO CINQUE ANNI E FORNISCONO RACCOLTI RIPETUTI: COLTURE ARBOREE			
651-COLTIVAZIONI ARBOREE SPECIALIZZATE	00,60,93	00,60,93	
. 201-ARANCIO	00,60,93		
655-ARBORETO CONSOCIABILE (CON COLTIVAZIONI ERBACEE)	01,89,37	01,89,37	
. 201-ARANCIO	01,09,29		
. 420-OLIVO	00,80,08		
130-PRATO PERMANENTE			
132-SPECIE ARBUSTIVE E/O ARBOREE/PRASSI LOCALI CONSOLIDATE			
1322-PRATI PERMANENTI CESPUGLIATI, ARBORATI E/O CON ROCCIA AFFIORANTE CON TARA 50%			
654-PASCOLO CON TARA FINO AL 50%	00,07,37	00,07,37	
. 054-PASCOLO ARBORATO - TARA 50%	00,07,37		
200-SUPERFICIE NON AGRICOLA			
230-USO DIVERSO DALL'AGRICOLO O FORESTALE			
660-MANUFATTI	00,08,63		
. MANUFATTO NON DETTAGLIATO	00,08,63		
690-ACQUE	00,29,67	00,29,67	
. 156-USO NON AGRICOLO - ALTRO	00,29,67		
770-AREA NON PASCOLABILE	00,03,31	00,03,31	
. 770-USO NON AGRICOLO - AREE NON COLTIVABILI	00,03,31		
300-ELEMENTI DEL TERRITORIO STABILI			
690-ACQUE	00,26,30	00,26,30	
. 784-MACERI, STAGNI E LAGHETTI	00,26,30		
300-ELEMENTI DEL TERRITORIO STABILI			
340-EFA - C - ELEMENTI CARATTERISTICI DEL PAESAGGIO - F - STAGNI			
345-EFA - C - ELEMENTI CARATTERISTICI DEL PAESAGGIO - G - FOSSATI			

Riepilogo occupazione del Suolo

	Superficie Dichiarata (Ha,Aa,Ca)	Superficie Riscontrata (Ha,Aa,Ca)	N. piante
690-ACQUE	00,01,28	00,01,28	
786-FOSSATI E CANALI	00,01,28		
Totale azienda	09,30,61	09,21,98	0
Di cui totale superficie non mantenuta	00,07,37	00,07,37	

PIANO DI COLTIVAZIONE - APPEZZAMENTI CULTURALI (art. 9 DM 12 gennaio 2015, n. 162)

(*) I criteri di mantenimento sono descritti secondo la codifica riportata nelle circolari AGEA ACIU.2015.141 del 20 MARZO 2015 e ACIU.2015.343 del 23 LUGLIO 2015:

- 1 = PASCOLAMENTO CON ANIMALI PROPRI
- 2 = PASCOLAMENTO CON ANIMALI DI TERZI
- 3 = SFALCIO MANUALE
- 4 = SFALCIO MECCANIZZATO
- 5 = PRATICHE CULTURALI VOLTE AL MIGLIORAMENTO
- 6 = SFALCIO CON CADENZA BIENNALE
- 7 = PASCOLAMENTO E SFALCIO
- 8 = NESSUNA PRATICA
- 9 = PRATICA ORDINARIA
- 10 = PRATICA STABILITA NELL'AMBITO DELLE MISURE DI CONSERVAZIONE O DEI PIANI DI GESTIONE PRESCRITTI DAGLI ENTI GESTORI DEI SITI DI IMPORTANZA COMUNITARIA (SIC) E DELLE ZONE DI PROTEZIONE SPECIALE (ZPS).

ISOLA	Appezzamento	Occupazione del suolo - Destinazione d'uso - Uso - Qualità - Varietà	Impianto arboreo: Anno di impianto Allevamento Sesto Numero di piante	Supe. coltivata (Ha,Aa,Ca)	Data Inizio Coltivazion	Semina: Epoca Tipo		Potenzialità irrigua	Presenza strutture aziendali	Quota (m. s.l.m.)
					Data Fine Coltivazion	Colt. Princ.	Rotaz. Colt.	Tipologia impianto di irrigazione	(*) Criterio di mantenimento delle superfici	Pendenza (%)
1)	IT01/PMNGPP79P03C351F/AAA02	1241151501	002 = GRANO (FRUMENTO) DURO 011 = FAVE, SEMI, GRANELLA 000 000 000	00,34,32	11/11/2021					
					10/11/2022		NO	TRADIZIONALE	9	
2)	IT01/PMNGPP79P03C351F/AAA02	1241151503	002 = GRANO (FRUMENTO) DURO 011 = FAVE, SEMI, GRANELLA 000 000 000	00,00,85	11/11/2021					
					10/11/2022		NO	TRADIZIONALE	9	
3)	IT01/PMNGPP79P03C351F/AAA02	1241151505	156 = USO NON AGRICOLO - ALTRO 000 000 000 000	00,04,03	11/11/2021					
					10/11/2022		NO			
4)	IT01/PMNGPP79P03C351F/AAA02	1241151507	770 = USO NON AGRICOLO - AREE NON COLTIVABILI 000 000 000 000	00,03,31	11/11/2021					
					10/11/2022		NO			
5)	IT01/PMNGPP79P03C351F/AAA02	1241151509	786 = FOSSATI E CANALI 015 = ELEMENTI DEL PAESAGGIO/EFA - AREA DI INTERESSE ECOLOGICO 000 038 = INCLUSO/ADIACENTE AL SEMINATIVO 000	00,01,28	11/11/2021					
					10/11/2022		NO			
6)	IT01/PMNGPP79P03C351F/AAA02	1241151511	660 = MANUFATTI 000 000 000 000	00,00,14	11/11/2021					
					10/11/2022		NO			
7)	IT01/PMNGPP79P03C351F/AAA01	1241151499	002 = GRANO (FRUMENTO) DURO 011 = FAVE, SEMI, GRANELLA 000 000 000	01,14,22	11/11/2021					
					10/11/2022		NO	TRADIZIONALE	9	
8)	IT01/PMNGPP79P03C351F/AAA04	1241151513	002 = GRANO (FRUMENTO) DURO 011 = FAVE, SEMI, GRANELLA 000 000 000	02,29,32	11/11/2021					
					10/11/2022		NO	TRADIZIONALE	9	
9)	IT01/PMNGPP79P03C351F/AAA04	1241151515	156 = USO NON AGRICOLO - ALTRO 000 018 = MACERI, FONTANILI E RISORGIVE 000 000	00,00,12	11/11/2021					
					10/11/2022		NO			

ISOLA	Appezzamento	Occupazione del suolo - Destinazione d'uso - Uso - Qualità - Varietà	Impianto arboreo: Anno di impianto Allevamento Sesto Numero di piante	Supe. coltivata (Ha,Aa,Ca)	Data Inizio Coltivazion	Semina: Epoca Tipo		Potenzialità irrigua	Presenza strutture aziendali	Quota (m. s.l.m.)
					Data Fine Coltivazion	Colt. Princ.	Rotaz. Colt.	Tipologia impianto di irrigazione	(*) Criterio di mantenimento delle superfici	Pendenza (%)
10)	IT01/PMNGPP79P03C351F/AAA06	1241151535	660 = MANUFATTI 000 000 000 000	00,03,63	11/11/2021					
					10/11/2022		NO			
11)	IT01/PMNGPP79P03C351F/AAA07	1241151537	002 = GRANO (FRUMENTO) DURO 011 = FAVE, SEMI, GRANELLA 000 000 000	00,69,98	11/11/2021					
					10/11/2022		NO	TRADIZIONALE	9	
12)	IT01/PMNGPP79P03C351F/AAA07	1241151539	002 = GRANO (FRUMENTO) DURO 011 = FAVE, SEMI, GRANELLA 000 000 000	00,64,64	11/11/2021					
					10/11/2022		NO	TRADIZIONALE	9	
13)	IT01/PMNGPP79P03C351F/AAA07	1241151541	002 = GRANO (FRUMENTO) DURO 011 = FAVE, SEMI, GRANELLA 000 000 000	00,85,66	11/11/2021					
					10/11/2022		NO	TRADIZIONALE	9	
14)	IT01/PMNGPP79P03C351F/AAA07	1241151543	002 = GRANO (FRUMENTO) DURO 011 = FAVE, SEMI, GRANELLA 000 000 000	00,00,03	11/11/2021					
					10/11/2022		NO	TRADIZIONALE	9	
15)	IT01/PMNGPP79P03C351F/AAA07	1241151545	201 = ARANCIO 000 000 000 002 = TAROCCO	00,34,61	11/11/2021					
					10/11/2022		NO		9	
16)	IT01/PMNGPP79P03C351F/AAA07	1241151547	201 = ARANCIO 000 000 000 002 = TAROCCO	00,73,01	11/11/2021					
					10/11/2022		NO		9	
17)	IT01/PMNGPP79P03C351F/AAA07	1241151549	784 = MACERI, STAGNI E LAGHETTI 000 000 000 000	00,26,30	11/11/2021					
					10/11/2022		NO			
18)	IT01/PMNGPP79P03C351F/AAA07	1241151551	156 = USO NON AGRICOLO - ALTRO 000 000 000 000	00,25,50	11/11/2021					
					10/11/2022		NO			
19)	IT01/PMNGPP79P03C351F/AAA07	1241151553	660 = MANUFATTI 000 000 000 000	00,01,91	11/11/2021					
					10/11/2022		NO			
20)	IT01/PMNGPP79P03C351F/AAA07	1241151555	156 = USO NON AGRICOLO - ALTRO 000 018 = MACERI, FONTANILI E RISORGIVE 000 000	00,00,02	11/11/2021					
					10/11/2022		NO			
21)	IT01/PMNGPP79P03C351F/AAA05	1241151517	660 = MANUFATTI 000 000 000 000	00,02,96	11/11/2021					
					10/11/2022		NO			
22)	IT01/PMNGPP79P03C351F/AAA05	1241151519	002 = GRANO (FRUMENTO) DURO 011 = FAVE, SEMI, GRANELLA 000 000 000	00,04,73	11/11/2021					
					10/11/2022		NO	TRADIZIONALE	9	

ISOLA	Apezzamento	Occupazione del suolo - Destinazione d'uso - Uso - Qualità - Varietà	Impianto arboreo: Anno di impianto Allevamento Sesto Numero di piante	Supe. coltivata (Ha,Aa,Ca)	Data Inizio Coltivazione	Semina: Epoca Tipo		Potenzialità irrigua	Presenza strutture aziendali	Quota (m. s.l.m.)
					Data Fine Coltivazione	Colt. Princ.	Rotaz. Colt.	Tipologia impianto di irrigazione	(*) Criterio di mantenimento delle superfici	Pendenza (%)
23)	IT01/PMNGPP79P03C351F/AAA05	1241151521	201 = ARANCIO 000 000 000 002 = TAROCCO	00,01,62	11/11/2021 10/11/2022			NO		9
24)	IT01/PMNGPP79P03C351F/AAA05	1241151523	201 = ARANCIO 000 000 000 002 = TAROCCO	00,00,05	11/11/2021 10/11/2022			NO		9
25)	IT01/PMNGPP79P03C351F/AAA05	1241151525	420 = OLIVO 006 = DA OLIO 000 000 000	00,71,46	11/11/2021 10/11/2022			NO		9
26)	IT01/PMNGPP79P03C351F/AAA05	1241151527	420 = OLIVO 006 = DA OLIO 000 000 000	00,08,62	11/11/2021 10/11/2022			NO		9
27)	IT01/PMNGPP79P03C351F/AAA05	1241151530	201 = ARANCIO 000 000 000 002 = TAROCCO	00,53,34	11/11/2021 10/11/2022			NO		9
28)	IT01/PMNGPP79P03C351F/AAA05	1241151531	201 = ARANCIO 000 000 000 002 = TAROCCO	00,07,59	11/11/2021 10/11/2022			NO		9
29)	IT01/PMNGPP79P03C351F/AAA05	1241151533	054 = PASCOLO ARBORATO - TARA 50% 002 = DA FORAGGIO 009 = PASCOLO MAGRO NON AVVICENDATO PER ALMENO 5 ANNI - PERMANENTE 000 000	00,07,37	11/11/2021 10/11/2022			NO		8

PIANO DI COLTIVAZIONE - PARTICELLE CATASTALI (art. 9 DM 12 gennaio 2015, n. 162)

(*) I criteri di mantenimento sono descritti secondo la codifica riportata nelle circolari AGEA ACIU.2015.141 del 20 MARZO 2015 e ACIU.2015.343 del 23 LUGLIO 2015:

- 1 = PASCOLAMENTO CON ANIMALI PROPRI
- 2 = PASCOLAMENTO CON ANIMALI DI TERZI
- 3 = SFALCIO MANUALE
- 4 = SFALCIO MECCANIZZATO
- 5 = PRATICHE CULTURALI VOLTE AL MIGLIORAMENTO
- 6 = SFALCIO CON CADENZA BIENNALE
- 7 = PASCOLAMENTO E SFALCIO
- 8 = NESSUNA PRATICA
- 9 = PRATICA ORDINARIA
- 10 = PRATICA STABILITA NELL'AMBITO DELLE MISURE DI CONSERVAZIONE O DEI PIANI DI GESTIONE PRESCRITTI DAGLI ENTI GESTORI DEI SITI DI IMPORTANZA COMUNITARIA (SIC) E DELLE ZONE DI PROTEZIONE SPECIALE (ZPS).

ISOLA	Comune	Sez.	Fog.	Occupazione del suolo - Destinazione d'uso - Uso - Qualità - Varietà	Impianto arboreo: Anno di impianto Allevamento Sesto Numero di piante	Supe. coltivata (Ha,Aa,Ca)	Data Inizio Coltivazione	Semina: Epoca Tipo		Potenzialità irrigua	Presenza strutture aziendali	Quota (m. s.l.m.)	
		Part.	Sub.				Data Fine Coltivazione	Colt. Princ.	Rotaz. Colt.	Tipologia impianto di irrigazione	(*) Criterio di mantenimento delle superfici	Pendenza (%)	
1)	IT01/PMNGPP79P03C351F/AAA05	BELPASSO	67	201 = ARANCIO 000 000 000 002 = TAROCCO	00,46,12				NO	N.D.		9	7
2)	IT01/PMNGPP79P03C351F/AAA05	BELPASSO	67	054 = PASCOLO ARBORATO - TARA 50% 002 = DA FORAGGIO 009 = PASCOLO MAGRO NON AVVICENDATO PER ALMENO 5 ANNI - PERMANENTE 000 000	00,07,37				NO	N.D.		8	7
3)	IT01/PMNGPP79P03C351F/AAA05	BELPASSO	67	201 = ARANCIO 000 000 000 002 = TAROCCO	00,01,62		11/11/2021 10/11/2022		NO	N.D.		9	7

ISOLA	Comune	Sez.	Fog.	Occupazione del suolo - Destinazione d'uso - Uso - Qualità - Varietà	Impianto arboreo: Anno di impianto Allevamento Sesto Numero di piante	Supe. coltivata (Ha,Aa,Ca)	Data Inizio Coltivazione	Semina: Epoca Tipo		Potenzialità irrigua	Presenza strutture aziendali	Quota (m. s.l.m.)	
		Data Fine Coltivazione	Colt. Princ.				Rotaz. Colt.	Tipologia impianto di irrigazione	(*) Criterio di mantenimento delle superfici	Pendenza (%)			
4)	IT01/PMNGPP79P03C351F/AAA05	BELPASSO	67	201 = ARANCIO 000 000 000 002 = TAROCCO		00,00,64							
			00203						NO	N.D.		9	4
5)	IT01/PMNGPP79P03C351F/AAA05	BELPASSO	67	420 = OLIVO 006 = DA OLIO 000 000 000		00,08,62	11/11/2021						
			00203				10/11/2022	NO	N.D.			9	4
6)	IT01/PMNGPP79P03C351F/AAA05	BELPASSO	67	002 = GRANO (FRUMENTO) DURO 011 = FAVE, SEMI, GRANELLA 000 000 000		00,02,03	11/11/2021	Epoca: autunno vernina Tipo: TRADIZIONALE		NO			
			00203				10/11/2022	SI	Seminativo			9	4
7)	IT01/PMNGPP79P03C351F/AAA05	BELPASSO	67	201 = ARANCIO 000 000 000 002 = TAROCCO		00,06,95							
			00204					NO	N.D.			9	5
8)	IT01/PMNGPP79P03C351F/AAA05	BELPASSO	67	201 = ARANCIO 000 000 000 002 = TAROCCO		00,00,05	11/11/2021						
			00204				10/11/2022	NO	N.D.			9	5
9)	IT01/PMNGPP79P03C351F/AAA05	BELPASSO	67	002 = GRANO (FRUMENTO) DURO 011 = FAVE, SEMI, GRANELLA 000 000 000		00,02,70	11/11/2021	Epoca: autunno vernina Tipo: TRADIZIONALE		NO			
			00204				10/11/2022	SI	Seminativo			9	5
10)	IT01/PMNGPP79P03C351F/AAA05	BELPASSO	67	201 = ARANCIO 000 000 000 002 = TAROCCO		00,07,22							
			00261					NO	N.D.			9	7
11)	IT01/PMNGPP79P03C351F/AAA05	BELPASSO	67	420 = OLIVO 006 = DA OLIO 000 000 000		00,71,46	11/11/2021						
			00261				10/11/2022	NO	N.D.			9	7
12)	IT01/PMNGPP79P03C351F/AAA02	CASTEL DI IUDICA	48	002 = GRANO (FRUMENTO) DURO 011 = FAVE, SEMI, GRANELLA 000 000 000		00,00,85	11/11/2021	Epoca: autunno vernina Tipo: TRADIZIONALE		NO			
			00122				10/11/2022	SI	Seminativo			9	6
13)	IT01/PMNGPP79P03C351F/AAA02	CASTEL DI IUDICA	48	002 = GRANO (FRUMENTO) DURO 011 = FAVE, SEMI, GRANELLA 000 000 000		00,34,32	11/11/2021	Epoca: autunno vernina Tipo: TRADIZIONALE		NO			
			00122				10/11/2022	SI	Seminativo			9	6
14)	IT01/PMNGPP79P03C351F/AAA02	CASTEL DI IUDICA	48	156 = USO NON AGRICOLO - ALTRO 000 000 000 000		00,04,03							
			00122					NO	N.D.				6
15)	IT01/PMNGPP79P03C351F/AAA02	CASTEL DI IUDICA	48	786 = FOSSATI E CANALI 015 = ELEMENTI DEL PAESAGGIO/EFA - AREA DI INTERESSE ECOLOGICO 000 038 = INCLUSO/ADIACENTE AL SEMINATIVO 000		00,01,28							
			00122					NO	N.D.				6
16)	IT01/PMNGPP79P03C351F/AAA02	CASTEL DI IUDICA	48	770 = USO NON AGRICOLO - AREE NON COLTIVABILI 000 000 000 000		00,03,31							
			00122					NO	N.D.				6

ISOLA	Comune	Sez.	Fog.	Occupazione del suolo - Destinazione d'uso - Uso - Qualità - Varietà	Impianto arboreo: Anno di impianto Allevamento Sesto Numero di piante	Supe. coltivata (Ha,Aa,Ca)	Data Inizio Cultivazione	Semina: Epoca Tipo		Potenzialità irrigua	Presenza strutture aziendali	Quota (m. s.l.m.)
		Part.	Sub.				Data Fine Cultivazione	Colt. Princ.	Rotaz. Colt.	Tipologia impianto di irrigazione	(*) Criterio di mantenimento delle superfici	Pendenza (%)
17)	IT01/PMNGPP79P03C351F/AAA01	CASTEL DI IUDICA	49	002 = GRANO (FRUMENTO) DURO 011 = FAVE, SEMI, GRANELLA 000 000 000		01,14,22	11/11/2021	Epoca: autunno vernina Tipo: TRADIZIONALE		NO		
			00416				10/11/2022	SI	Seminativo		9	23
18)	IT01/PMNGPP79P03C351F/AAA07	RAMACCA	91	201 = ARANCIO 000 000 000 002 = TAROCCO		00,34,61	11/11/2021			NO		
			00025				10/11/2022	SI	N.D.		9	5
19)	IT01/PMNGPP79P03C351F/AAA07	RAMACCA	91	002 = GRANO (FRUMENTO) DURO 011 = FAVE, SEMI, GRANELLA 000 000 000		00,68,62	11/11/2021	Epoca: autunno vernina Tipo: TRADIZIONALE		NO		
			00025				10/11/2022	SI	Seminativo		9	5
20)	IT01/PMNGPP79P03C351F/AAA07	RAMACCA	91	156 = USO NON AGRICOLO - ALTRO 000 000 000 000		00,04,40						
			00025					NO	N.D.			5
21)	IT01/PMNGPP79P03C351F/AAA07	RAMACCA	91	201 = ARANCIO 000 000 000 002 = TAROCCO		00,73,01	11/11/2021			SI		
			00027				10/11/2022	SI	N.D.		9	3
22)	IT01/PMNGPP79P03C351F/AAA07	RAMACCA	91	002 = GRANO (FRUMENTO) DURO 011 = FAVE, SEMI, GRANELLA 000 000 000		00,00,03	11/11/2021	Epoca: autunno vernina Tipo: TRADIZIONALE		NO		
			00027				10/11/2022	SI	Seminativo		9	3
23)	IT01/PMNGPP79P03C351F/AAA07	RAMACCA	91	002 = GRANO (FRUMENTO) DURO 011 = FAVE, SEMI, GRANELLA 000 000 000		00,64,64	11/11/2021	Epoca: autunno vernina Tipo: TRADIZIONALE		NO		
			00027				10/11/2022	SI	Seminativo		9	3
24)	IT01/PMNGPP79P03C351F/AAA07	RAMACCA	91	156 = USO NON AGRICOLO - ALTRO 000 000 018 = MACERI, FONTANILI E RISORGIVE 000 000		00,00,02						
			00027					NO	N.D.			3
25)	IT01/PMNGPP79P03C351F/AAA07	RAMACCA	91	784 = MACERI, STAGNI E LAGHETTI 000 000 000 000 000		00,26,30						
			00027					NO	N.D.			3
26)	IT01/PMNGPP79P03C351F/AAA07	RAMACCA	91	002 = GRANO (FRUMENTO) DURO 011 = FAVE, SEMI, GRANELLA 000 000 000		00,01,36	11/11/2021	Epoca: autunno vernina Tipo: TRADIZIONALE		NO		
			00035				10/11/2022	SI	Seminativo		9	3
27)	IT01/PMNGPP79P03C351F/AAA07	RAMACCA	91	002 = GRANO (FRUMENTO) DURO 011 = FAVE, SEMI, GRANELLA 000 000 000		00,85,66	11/11/2021	Epoca: autunno vernina Tipo: TRADIZIONALE		NO		
			00035				10/11/2022	SI	Seminativo		9	3
28)	IT01/PMNGPP79P03C351F/AAA07	RAMACCA	91	156 = USO NON AGRICOLO - ALTRO 000 000 000 000		00,21,10						
			00035					NO	N.D.			3
29)	IT01/PMNGPP79P03C351F/AAA04	RAMACCA	92	002 = GRANO (FRUMENTO) DURO 011 = FAVE, SEMI, GRANELLA 000 000 000		02,29,32	11/11/2021	Epoca: autunno vernina Tipo: TRADIZIONALE		NO		
			00070				10/11/2022	SI	Seminativo		9	3

ISOLA	Comune	Sez.	Fog.	Occupazione del suolo - Destinazione d'uso - Uso - Qualità - Varietà	Impianto arboreo: Anno di impianto Allevamento Sesto Numero di piante	Supe. coltivata (Ha,Aa,Ca)	Data Inizio Coltivazion	Semina: Epoca Tipo		Potenzialità irrigua	Presenza strutture aziendali	Quota (m. s.l.m.)
		Part.	Sub.				Data Fine Coltivazion	Colt. Princ.	Rotaz. Colt.	Tipologia impianto di irrigazione	(*) Criterio di mantenimento delle superfici	Pendenza (%)
30)	IT01/PMNGPP79P03C351F/AA04	RAMACCA	92	156 = USO NON AGRICOLO - ALTRO 000 018 = MACERI, FONTANILI E RISORGIVE 000 000		00,00,12						
			00070						NO	N.D.		3

DICHIARAZIONI DEL CAA

Il sottoscritto HUDOROVIC MARIA IDA, operatore dell'Ufficio 124087222 CAA CAF AGRI - CATANIA - 222, dichiara che:

- 1) Il presente Fascicolo Aziendale e' stato costituito/aggiornato ed e' custodito in ottemperanza alle disposizioni impartite dall'Organismo Pagatore AGEA con DM 162 del 12/01/2015
- 2) Il produttore e' stato identificato a mezzo documento di riconoscimento in corso di validita' i cui riferimenti sono registrati a sistema.
- 3) Il produttore e' stato informato delle eventuali segnalazioni presenti sul sistema SIAN.
- 4) Il produttore ha firmato il presente atto.

Timbro e firma dell'operatore dell'Ufficio CAA

DICHIARAZIONI DEL PRODUTTORE O DEL LEGALE RAPPRESENTANTE

Il sottoscritto, dopo aver preso visione delle informazioni riportate nel presente atto di validazione dati, dichiara, sotto la propria responsabilit , ai sensi e per gli effetti del D.P.R. 445/2000, che le suddette informazioni descrivono puntualmente la situazione aziendale e che corrispondono alla realt ; tali informazioni sono coerenti con i documenti forniti dal sottoscritto per la costituzione e l'aggiornamento del proprio Fascicolo Aziendale.

Il sottoscritto dichiara di concordare con i risultati dei rilievi tecnici di occupazione del suolo effettuati dall'AGEA.

Il sottoscritto e' consapevole che le informazioni ed i dati riportati nelle sezioni "CONSISTENZA TERRENI", "PIANO DI COLTIVAZIONE" e "FABBRICATI" potranno essere utilizzate, ai sensi della legge n.286/2006, ai fini della dichiarazione di variazione colturale da rendere all'Agenzia delle Entrate.

Il sottoscritto e' a conoscenza che il presente atto di validazione riassuntivo dei dati forniti per la costituzione/aggiornamento del fascicolo aziendale costituisce parte integrante e sostanziale di tutte le istanze eventualmente presentate ad AGEA e che tali dati sono oggetto di specifici controlli SIGC le cui risultanze sono consultabili a sistema sul fascicolo elettronico.

Il sottoscritto e' consapevole altresı che le informazioni inserite nel fascicolo elettronico hanno efficacia per i procedimenti amministrativi a decorrere dalla data di sottoscrizione del presente atto.

Firma del produttore o del legale rappresentante

TRATTAMENTO DEI DATI PERSONALI

L'Agenzia per le Erogazioni in Agricoltura (AGEA), in qualit  di Titolare del trattamento, fa presente che le informazioni di cui agli artt. 13 e 14 del Regolamento (UE) 2016/679 (GDPR) sono quelle rese nell'informativa disponibile sulla Privacy Policy pubblicata sul sito web dell'AGEA - www.agea.gov.it. Ad integrazione di dette informazioni, si fa presente che qualora il produttore abbia autorizzato, nella sezione Coordinate Bancarie di cui alla presente Scheda di Valutazione, l'Agenzia a rendere disponibili ai CAA mandatari tutti i propri dati, anche in forma aggregata per agevolare l'interlocuzione con gli Istituti di credito convenzionati ai fini della concessione di anticipazioni finanziarie sulla PAC, detta finalit  si base sul consenso al trattamento, manifestato nella suddetta sezione.

Firma del produttore o di un suo rappresentante

ISOLA	Comune	Sez.	Fog.	Occupazione del suolo - Destinazione d'uso - Uso - Qualità - Varietà	(impianto arboreo: Anno di impianto Allevamento Sesto Numero di piante	Super. coltivata (Ha, Aa Ca)	Data inizio coltivazione Data Fine coltivazione	Semina: Epoca Tipo	Rozaz. Colt.	Potenzialità irrigua Tipologia impianto di irrigazione	Presenza strutture aziendali (*) Criterio di mantenimento delle superfici	Quota (m. s.l.m.) Pendenza (%)
		Part.	Sub.									
156 = USO NON AGRICOLO - ALTRO 000 018 = MACERI, FONTANILI E RISORGIVE 000 0000												
00,00,12 NO N.D.												
3												

30) IT01PMNGPP79P03C351FMAA04 RIMACCA 00070

DICHIARAZIONI DEL CAA

Il sottoscritto HUDOROVIC MARIA IDA, operatore dell'Ufficio 124087222 CAA CAF AGR I - CATANIA - 222, dichiara che:

- 1) Il presente Fascicolo Aziendale e' stato costituito/aggiornato ed e' custodito in ottemperanza alle disposizioni impartite dall'Organismo Pagatore AGEA con DM 162 del 12/01/2015
- 2) Il produttore e' stato identificato a mezzo documento di riconoscimento in corso di validita' i cui riferimenti sono registrati a sistema.
- 3) Il produttore e' stato informato delle eventuali segnalazioni presenti sul sistema SIAN.
- 4) Il produttore ha firmato il presente atto.

Maria Ida Hudrovic



Timbro e firma dell'operatore dell'Ufficio CAA

AGEA - FASCICOLO AZIENDALE
ATTO DI ISCRIZIONE / ATTO DI AGGIORNAMENTO
VALIDAZIONE DATI



20364913358

(D.M. 12 gennaio 2015 "Semplificazione")

Protocollo : AGEA.CAA1759.2022.0001161

Mandato : CAA Coldiretti - CATANIA - 002

Data sottoscrizione del mandato : 24/01/2017

DATI ANAGRAFICI E AZIENDALI

CUAA : PMNNNN92D11C351W

Partita IVA : 04978320879

Attività (codici ATECO): 01-11-10 COLTIVAZIONE DI CEREALI (ESCLUSO IL RISO)

Denominazione : PIEMONTE ANTONINO

Forma giuridica: DITTA INDIVIDUALE

Titolare o Rappresentante legale: PMNNNN92D11C351W - PIEMONTE ANTONINO

Data di nascita : 11/04/1992

Comune di nascita : CATANIA

Prov : CT

RECAPITO (efficace per tutti i procedimenti amministrativi con l'AGEA):

Indirizzo : VIA SARDEGNA 25 95047 PATERNO' (CT)

PEC: antonino.piemonte@pec.it

Mail: Telefono:

Numero Registro (RI) :

Data iscrizione registro: 10/05/2012

Sezione (ordinaria e speciale) e qualifica:

Numero REA CT 334422

Attività agricola (codice e descrizione):

01-11-10 COLTIVAZIONE DI CEREALI (ESCLUSO IL RISO)

Data inizio 29/03/2012

Matricola INPS :

Data iscrizione INPS: 01/01/2014

Orientamento Tecnico - Economico - OTE

OTE: 166 - AZIENDE CON DIVERSE COLTURE DI SEMINATIVI COMBINATE

Dimensione 38336.509999999995 €

Coltura/Specie	Dimensione	u.m.	Produzione standard tot. €
PASCOLI MAGRI	0.02	Ha	5.4
PASCOLI MAGRI	1.16	Ha	317.26
TERRENI A RIPOSO SENZA AIUTI FINANZIARI	0.63	Ha	0.0
ALTRE PIANTE FORAGGIERE	9.3	Ha	10367.71
ERBAI TEMPORANEI	6.45	Ha	4599.55
FRUMENTO DURO	0.59	Ha	0.0
	24.7	Ha	23046.59

RIEPILOGO DELLA COMPOSIZIONE DEL PATRIMONIO AZIENDALE (art. 3, comma 2 DM 12 gennaio 2015, n. 162)

COMPOSIZIONE TERRITORIALE

Elenco delle particelle catastali

COMUNE	SEZ	FOG	PART	SUB	Forma di conduzione e n. protocollo	Proprietario	Cond. Parz.	Data Iniz. Cond.	Data Fine Cond.	Sup. catastale (Ha,Aa,Ca)	Sup. grafica (Ha,Aa,Ca)	Sup. condotta (Ha,Aa,Ca)
1) CASTEL DI IUDICA	49	00707			COMODATO AGEA.CAA1759.2022.0001159	PIEMONTE ORAZIO	SI	30/03/2022	29/03/2100	00,62,17	00,63,71	00,63,71
2) RAMACCA	83	00080			COMODATO AGEA.CAA1759.2022.0001159	PIEMONTE ORAZIO	SI	30/03/2022	29/03/2100	10,29,92	10,55,46	10,55,46
3) RAMACCA	89	00015			COMODATO AGEA.CAA1759.2022.0001159	PIEMONTE ORAZIO	SI	30/03/2022	29/03/2100	06,71,60	06,76,82	06,76,74
4) RAMACCA	90	00015			COMODATO AGEA.CAA1759.2022.0001159	PIEMONTE ORAZIO	SI	30/03/2022	29/03/2100	02,85,25	02,83,47	02,83,47
5) RAMACCA	90	00062			COMODATO AGEA.CAA1759.2022.0001159	PIEMONTE ORAZIO	SI	30/03/2022	29/03/2100	02,44,40	02,50,20	02,50,20
6) RAMACCA	90	00063			COMODATO AGEA.CAA1759.2022.0001159	PIEMONTE ORAZIO	SI	30/03/2022	29/03/2100	02,44,40	02,37,00	02,37,00
7) RAMACCA	90	00068			COMODATO AGEA.CAA1759.2022.0001159	PIEMONTE ORAZIO	SI	30/03/2022	29/03/2100	02,44,40	02,41,31	02,41,31
8) RAMACCA	90	00071			COMODATO AGEA.CAA1759.2022.0001159	PIEMONTE ORAZIO	SI	30/03/2022	29/03/2100	02,74,42	02,55,46	02,55,46
9) RAMACCA	90	00088			COMODATO AGEA.CAA1759.2022.0001159	PIEMONTE ORAZIO	SI	30/03/2022	29/03/2100	02,83,08	02,77,45	02,77,45
10) RAMACCA	90	00121			COMODATO AGEA.CAA1759.2022.0001159	PIEMONTE ORAZIO	SI	30/03/2022	29/03/2100	02,67,42	02,57,06	02,57,06
11) RAMACCA	92	00068			COMODATO AGEA.CAA1759.2022.0001159	PIEMONTE ORAZIO	SI	30/03/2022	29/03/2100	02,27,20	02,29,19	02,29,19

Elenco delle particelle catastali

COMUNE	SEZ	FOG	PART	SUB	Forma di conduzione e n. protocollo	Proprietario	Cond. Parz.	Data Iniz. Cond.	Data Fine Cond.	Sup. catastale (Ha,Aa,Ca)	Sup. grafica (Ha,Aa,Ca)	Sup. condotta (Ha,Aa,Ca)
12) RAMACCA	92	00069	COMODATO	AGEA.CAA1759.2022.0001159	PIEMONTE ORAZIO	SI	30/03/2022	29/03/2100	03,57,40	03,60,93	03,60,93	
13) RAMACCA	92	00144	COMODATO	AGEA.CAA1759.2022.0001159	PIEMONTE ORAZIO	SI	30/03/2022	29/03/2100	01,05,60	01,07,39	01,07,39	

SEGNALAZIONI SUI TERRENI

VINCOLI AMMINISTRATIVI E AGRONOMICI CUI E' SOTTOPOSTA LA SUPERFICIE

Comune	Sez.	Fog.	Part.	Sub.	Vincolo su uso del suolo (occupazione, destinazione e varietà)	SIC ZPS ZVN	Zonizzazione PSR, specifiche regionali (aree A-B-C-D)	Zone Svantagliate e Zone Montane	Tematismi Regionali	Colt. Biol. integrata	Terreno percorso da incendi	Terreno confisc.	Data Inizio Vincolo	Data Fine Vincolo	Origine (atto amministrativo o normativo)
CASTEL DI IUDICA	49	00707				ZVN: NO	D	PRESENZA							
RAMACCA	83	00080				ZVN: NO	D	ASSENZA							
RAMACCA	89	00015				ZVN: NO	D	ASSENZA							
RAMACCA	90	00015				ZVN: NO	D	ASSENZA							
RAMACCA	90	00062				ZVN: NO	D	ASSENZA							
RAMACCA	90	00063				ZVN: NO	D	ASSENZA							
RAMACCA	90	00068				ZVN: NO	D	ASSENZA							
RAMACCA	90	00071				ZVN: NO	D	ASSENZA							
RAMACCA	90	00088				ZVN: NO	D	ASSENZA							
RAMACCA	90	00121				ZVN: NO	D	ASSENZA							
RAMACCA	92	00068				ZVN: NO	D	ASSENZA							

Comune	Sez.	Fog.	Part.	Sub.	SIC ZPS ZVN	Zonizzazione PSR specifiche regionali (aree A-B-C-D)	Zone Svantaggiate e Zone Montane	Tematismi Regionali	Colt. Biol.	Produzione integrata	Terreno percorso da incendi	Terreno confisc.	Data Inizio Vincolo	Data Fine Vincolo	Origine (atto amministrativo o normativo)
RAMACCA	92	00069			ZVN NO	D	ASSENZA								
RAMACCA	92	00144			ZVN NO	D	ASSENZA								

COMPOSIZIONE ZOOTECNICA

FABBRICATI

COMUNE	Riferimenti catastali			Conduzione	Data inizio	Data fine	Sup. (mq)	Sup. Coperta (mq)	Sup. Scoperta (mq)	Vol. (mc)	N° Posti	Utilizzatori
	SEZ	FOG	PART SUB									
1) CASTEL DI IUDICA	49	00707		COMODATO	30/03/2022	29/03/2100	101					
2) RAMACCA	90	00063		COMODATO	30/03/2022	29/03/2100	91					
3) RAMACCA	90	00088		COMODATO	30/03/2022	29/03/2100	805					

MEZZI DI PRODUZIONE

Tipologia mezzo	Modello	Telaio	Motore	Targa	Rimorchio	Carburante	Immatricolazione	Trazione	Forma di possesso	Data Inizio	Data Fine
1) MACCHINE OPERATRICI TRAINATE	RULLO	103	ARTIGIANALE		Peso complessivo (q.li): 0 - Tara (q.li): 0	No carburante	ITALIANA	Mobile	Utilizzatore	01/04/2013	
2) MACCHINE OPERATRICI TRAINATE	ARATRO 2 MASSI	101	SICILTILLER		Peso complessivo (q.li): 0 - Tara (q.li): 0	No carburante	ITALIANA	Mobile	Utilizzatore	01/04/2013	
3) MACCHINE OPERATRICI TRAINATE	TILLER TILD/11	102	TILLER		Peso complessivo (q.li): 0 - Tara (q.li): 0	No carburante	ITALIANA	Mobile	Utilizzatore	01/04/2013	
4) ALTRE MACCHINE	IRRORATORE SEMOVENT		AGROSPRAY		Peso complessivo (q.li): 0 - Tara (q.li): 0	No carburante	ITALIANA	Fisso	Utilizzatore	30/03/2012	
5) MACCHINE OPERATRICI TRAINATE	TILD 11	102	R.L.CO.VE		Peso complessivo (q.li): 0 - Tara (q.li): 0	No carburante	ITALIANA	Fisso	Utilizzatore	30/03/2012	
6) MACCHINE OPERATRICI TRAINATE	RIPUNTATORE	107	FALK		Peso complessivo (q.li): 0 - Tara (q.li): 0	No carburante	ITALIANA	Mobile	Utilizzatore	01/04/2013	
7) ALTRE MACCHINE	RIMORCHIO		FEDERCONSORZI		Peso complessivo (q.li): 0 - Tara (q.li): 0	No carburante	ITALIANA	Ruote	Utilizzatore	30/03/2012	
8) MACCHINE OPERATRICI TRAINATE	ERPICE		ARTIGIANALE		Peso complessivo (q.li): 0 - Tara (q.li): 0	No carburante	ITALIANA	Fisso	Utilizzatore	30/03/2012	
9) MACCHINE OPERATRICI TRAINATE	SPANDICONCIME	105	F.A.I.M.A.		Peso complessivo (q.li): 0 - Tara (q.li): 0	No carburante	ITALIANA	Mobile	Utilizzatore	01/04/2013	
10) MACCHINE OPERATRICI TRAINATE	BOTTE	11C351W	AGROSPRY		Peso complessivo (q.li): 0 - Tara (q.li): 0	No carburante	ITALIANA	Mobile	Proprietario	01/01/2017	
11) MACCHINE OPERATRICI TRAINATE	VMF/15		R.L.CO.VE		Peso complessivo (q.li): 0 - Tara (q.li): 0	No carburante	ITALIANA	Fisso	Utilizzatore	30/03/2012	
12) MACCHINE OPERATRICI TRAINATE	ERPICE	106	ARTIGIANALE		Peso complessivo (q.li): 0 - Tara (q.li): 0	No carburante	ITALIANA	Mobile	Utilizzatore	01/04/2013	
13) MACCHINE OPERATRICI TRAINATE	VIBRO COLTIVATORE	104	VMF/15+6		Peso complessivo (q.li): 0 - Tara (q.li): 0	No carburante	ITALIANA	Mobile	Utilizzatore	01/04/2013	
14) TRATTRICE	TRATTRICE	M135GX80590	KUBOTA	BM613D	Peso complessivo (q.li): 0 - Tara (q.li): 0	Gasolio	ITALIANA	Ruote	Proprietario	28/07/2014	
15) MOTOPOMPA SERVIZI AZIENDALI	94A5602	2450135	LOMBARDINI	CT47242	Peso complessivo (q.li): 0 - Tara (q.li): 0	Gasolio	ITALIANA	Mobile	Proprietario	30/03/2012	
16) MACCHINE OPERATRICI TRAINATE	SEMINATRICE	11C351W	R.L.CO.VE.		Peso complessivo (q.li): 0 - Tara (q.li): 0	No carburante	ITALIANA	Mobile	Utilizzatore	01/12/2020	

MANODOPERA

VINCOLI AZIENDALI

TITOLI ALL'AIUTO

I titoli definitivi vengono determinati entro il 1 aprile 2016, ai sensi dell'articolo 18 del Reg. (UE) n. 639/2014

LEGAMI ASSOCIATIVI

ISCRIZIONE AD ALBI E REGISTRI

DOCUMENTI PRESENTI NEL FASCICOLO CARTACEO

Sezione dati

Tipologia documento	N. Protocollo	Data sottoscrizione	Data decorrenza	Data scadenza
DOCUMENTO DI IDENTITA'	AGEA.CAA1759.2017.00000091		21/12/2016	11/04/2027
RESCSSIONE DEL MANDATO	AGEA.CAA6127.2017.00000023		13/01/2017	
CONTRATTO DI COMODATO	AGEA.CAA1759.2022.0001159	29/03/2022	30/03/2022	29/03/2100

COORDINATE BANCARIE

Il produttore manifesta interesse all'eventuale utilizzo della anticipazione dei contributi PAC per la Domanda Unica della campagna corrente ovvero successiva di cui al protocollo di intesa MIPAAF - ABI - AGEA del 06/05/2016 e autorizza l'AGEA a rendere disponibili al CAA mandatario tutti i propri dati, anche in forma aggregata per agevolare l'interlocuzione con gli Istituti di credito convenzionati ai fini della concessione di anticipazioni finanziarie sulla PAC. Detta autorizzazione si intende resa anche per il connesso trattamento di dati personali, ai sensi dell'art. 7 del Regolamento (UE) 2016/679 (GDPR). Per il dettaglio dell'Informativa, di cui agli artt. 13 e 14 del GDPR) si rinvia a quanto riportato in calce alla presente scheda di validazione.

IBAN

1) IT951050348392000000001032

Il sottoscritto dichiara che:

• i codici IBAN riportati sono intestati all'azienda / produttore titolare del fascicolo aziendale,

• i codici IBAN indicati identificano il rapporto corrispondente con il proprio istituto di credito e saranno utilizzati per i pagamenti degli aiuti / premi da parte dell'Organismo pagatore AGEA.

Il sottoscritto dichiara altresì di essere a conoscenza che l'Organismo Pagatore AGEA riterrà i pagamenti effettivamente eseguiti i pagamenti effettuati utilizzando i codici IBAN sopra riepilogati (direttiva 2007/64/CE del 13/11/2007, applicata in Italia con L. n. 88/2009 e con D.Lgs. n.11 del 27/01/2010).

Firma del produttore o del legale rappresentante

Nazione

ITALIA (AREA S.E.P.A.) BANCO BPM S.P.A.

Istituto

Agenzia

CASTEL DI IUDICA VIA ROMA, 2 CASTEL DI IUDICA

Data Registrazione

06/05/2014

CONSISTENZA TERRITORIALE AZIENDALE AL 15/05/2022 E ALLA DATA DI SOTTOSCRIZIONE DELLA PRESENTE SCHEDA

Riepilogo della consistenza terreni

N. Particelle

Superficie Totale (Ha,Aa,Ca)

1) ALTRA FORMA

13

42,95,37

Totale azienda

13

42,95,37

Cod. Belfiore		Isole		Sezione		Foglio		Superficie Isola (Ha,Aa,Ca)		Subalterno	
								Particella			
IT01/PMNNNN92D11C351W/AAA12									05,40,53		
H168						90		00121			
H168						90		00015			
IT01/PMNNNN92D11C351W/AAA13									03,60,93		
H168						92		00069			
IT01/PMNNNN92D11C351W/AAA14									09,32,28		
H168						89		00015			
H168						90		00071			
IT01/PMNNNN92D11C351W/AAA15									07,64,66		
H168						90		00088			
H168						90		00063			
H168						90		00062			
IT01/PMNNNN92D11C351W/AAA16									02,41,31		
H168						90		00068			
IT01/PMNNNN92D11C351W/AAA17									03,36,59		
H168						92		00144			
H168						92		00068			
IT01/PMNNNN92D11C351W/AAA18									10,55,46		
H168						83		00080			
IT01/PMNNNN92D11C351W/AAA19									00,63,71		
C091						49		00707			

Isole		Identificativo Parcella di Riferimento		Superficie condotta (Ha,Aa,Ca)	
IT01/PMNNNN92D11C351W/AAA12				05,40,53	
		IT01-18-SIC-269-BK115-H			
IT01/PMNNNN92D11C351W/AAA13				03,60,93	
		IT01-20-SIC-269-CA048-J			
		IT01-20-SIC-269-CA061-S			
IT01/PMNNNN92D11C351W/AAA14				09,32,28	
		IT01-18-SIC-269-BK112-Z			
		IT01-18-SIC-269-BK124-E			
		IT01-18-SIC-269-BK125-I			
		IT01-19-SIC-269-AU436-G			

Identificativo Parcella di Riferimento

IT01/PMNNNN92D11C351W/AAA15	07,64,66
IT01-18-SIC-269-BK113-B	
IT01-18-SIC-269-BK118-N	
IT01-19-SIC-269-AU443-Z	
IT01/PMNNNN92D11C351W/AAA16	02,41,31
IT01-18-SIC-269-BK119-P	
IT01-19-SIC-269-AU438-K	
IT01/PMNNNN92D11C351W/AAA17	03,36,59
IT01-20-SIC-269-CA044-Z	
IT01-20-SIC-269-CA046-F	
IT01-20-SIC-269-CA048-J	
IT01-20-SIC-269-CA051-R	
IT01-20-SIC-269-CA060-T	
IT01-20-SIC-269-CA064-B	
IT01-20-SIC-269-CA066-H	
IT01-20-SIC-269-CA067-J	
IT01/PMNNNN92D11C351W/AAA18	10,55,46
IT01-20-SIC-269-EQ463-B	
IT01-20-SIC-269-EQ464-D	
IT01-20-SIC-269-EQ465-H	
IT01-20-SIC-269-EQ466-J	
IT01/PMNNNN92D11C351W/AAA19	00,63,71
IT01-20-SIC-269-CO723-Z	
IT01-20-SIC-269-CO724-B	
IT01-20-SIC-269-CO725-F	
IT01-20-SIC-269-CO726-H	

Riepilogo occupazione del Suolo

100-SUPERFICIE AGRICOLA

110-SEMINATIVO

111-TERRENO UTILIZZATO PER COLTIVAZIONI AGRICOLE

666-SEMINATIVO

002-GRANO (FRUMENTO) DURO

Superficie
Dichiarata (Ha,Aa,Ca)

31,15,15

24,70,16

Superficie
Riscontrata (Ha,Aa,Ca)

31,15,15

N. piante

ISOLA	Appezamento	Occupazione del suolo - Destinazione d'uso - Uso - Qualità - Varietà	Impianto arboreo: Anno di impianto Allevamento Sesto Numero di piante	Supe. coltivata (Ha, A, Ca)	Data Inizio Coltivazione Data Fine Coltivazioni	Semina: Epoca Tipo		Potenzialità irrigua Tipologia impianto di irrigazione	Presenza strutture aziendali (*) Criterio di mantenimento delle superfici	Quota (m. s.l.m.) Pendenza (%)
						Coil. Princ.	Rotaz. Coil.			
1)	IT01/PMNNNN92D11C351W/AAA12	002 = GRANO (FRUMENTO) DURO 011 = FAVE, SEMI, GRANELLA 000 000 000		02.83,47	30/03/2022 10/11/2022		NO	TRADIZIONALE	9	
2)	IT01/PMNNNN92D11C351W/AAA12	002 = GRANO (FRUMENTO) DURO 011 = FAVE, SEMI, GRANELLA 000 000 000		02.57,06	30/03/2022 10/11/2022		NO	TRADIZIONALE	9	
3)	IT01/PMNNNN92D11C351W/AAA13	800 = ERBAIO 000 = PASCO 055 = ANNUALE - NON PERMANENTE 043 = DI LEGUMINOSE 000		03.53,84	30/03/2022 10/11/2022		NO	TRADIZIONALE	9	
4)	IT01/PMNNNN92D11C351W/AAA13	156 = USO NON AGRICOLO - ALTRO 000 018 = MACERI, FONTANILI E RISORGIVE 000 000		00,07,10	30/03/2022 10/11/2022		NO			
5)	IT01/PMNNNN92D11C351W/AAA14	002 = GRANO (FRUMENTO) DURO 011 = FAVE, SEMI, GRANELLA 000 000 000		06,75,53	30/03/2022 10/11/2022		NO	TRADIZIONALE	9	
6)	IT01/PMNNNN92D11C351W/AAA14	002 = GRANO (FRUMENTO) DURO 011 = FAVE, SEMI, GRANELLA 000 000 000		02,53,72	30/03/2022 10/11/2022		NO	TRADIZIONALE	9	
7)	IT01/PMNNNN92D11C351W/AAA14	156 = USO NON AGRICOLO - ALTRO 000 018 = MACERI, FONTANILI E RISORGIVE 000 000		00,02,33	30/03/2022 10/11/2022		NO			
8)	IT01/PMNNNN92D11C351W/AAA14	156 = USO NON AGRICOLO - ALTRO 000 018 = MACERI, FONTANILI E RISORGIVE 000 000		00,00,62	30/03/2022 10/11/2022		NO			
9)	IT01/PMNNNN92D11C351W/AAA15	002 = GRANO (FRUMENTO) DURO 011 = FAVE, SEMI, GRANELLA 000 000 000		07,55,69	30/03/2022 10/11/2022		NO	TRADIZIONALE	9	
10)	IT01/PMNNNN92D11C351W/AAA15	660 = MANUFATTI 000 000 000 000		00,00,05	30/03/2022 10/11/2022		NO			
11)	IT01/PMNNNN92D11C351W/AAA15	660 = MANUFATTI 000 000 000 000		00,00,91	30/03/2022 10/11/2022		NO			
12)	IT01/PMNNNN92D11C351W/AAA16	002 = GRANO (FRUMENTO) DURO 011 = FAVE, SEMI, GRANELLA 000 000 000		02,40,91	30/03/2022 10/11/2022		NO	TRADIZIONALE	9	
13)	IT01/PMNNNN92D11C351W/AAA16	156 = USO NON AGRICOLO - ALTRO 000 018 = MACERI, FONTANILI E RISORGIVE 000 000		00,00,40	30/03/2022 10/11/2022		NO			

ISOLA	Appezamento	Occupazione del suolo - Destinazione d'uso - Uso - Qualità - Varietà	Impianto arboreo: Anno di impianto Allevamento Sesto Numero di piante	Supe. coltivata (Ha, Aa, Ca)	Data Inizio Coltivazione	Semina: Epoca Tipo		Potenzialità irrigua	Presenza strutture aziendali	Quota (n. s.l.m.)
						Colt. Princ.	Rotaz. Coll.			
14)	IT01/PMNNNN92D11C351W/AAA17	800 = ERBAIO FORAGGIO 050 = ANNUALE - NON PERMANENTE 043 = DI LEGUMINOSE 000	02,91,16	30/03/2022	NO	TRADIZIONALE	9			
15)	IT01/PMNNNN92D11C351W/AAA17	156 = USO NON AGRICOLO - ALTRO 000 018 = MACERI, FONTANILI E RISORGIVE 000 000	00,17,25	30/03/2022	NO					
16)	IT01/PMNNNN92D11C351W/AAA17	156 = USO NON AGRICOLO - ALTRO 000 018 = MACERI, FONTANILI E RISORGIVE 000 000	00,17,24	30/03/2022	NO					
17)	IT01/PMNNNN92D11C351W/AAA17	156 = USO NON AGRICOLO - ALTRO 000 018 = MACERI, FONTANILI E RISORGIVE 000 000	00,05,69	30/03/2022	NO					
18)	IT01/PMNNNN92D11C351W/AAA17	002 = GRANO (FRUMENTO) DURO 011 = FAVE, SEMI, GRANELLA 000 000	00,03,78	30/03/2022	NO	TRADIZIONALE	9			
19)	IT01/PMNNNN92D11C351W/AAA17	214 = SUPERFICI AGRICOLE RITIRATE DALLA PRODUZIONE 014 = EFA - AREA DI INTERESSE ECOLOGICO 048 = TERRENO COPERTO DA VEGETAZIONE SPONTANEA 037 = COPERTURA VEGETALE SPONTANEA 000	00,00,80	30/03/2022	NO	TRADIZIONALE	9			
20)	IT01/PMNNNN92D11C351W/AAA17	214 = SUPERFICI AGRICOLE RITIRATE DALLA PRODUZIONE 014 = EFA - AREA DI INTERESSE ECOLOGICO 048 = TERRENO COPERTO DA VEGETAZIONE SPONTANEA 037 = COPERTURA VEGETALE SPONTANEA 000	00,00,64	30/03/2022	NO	TRADIZIONALE	9			
21)	IT01/PMNNNN92D11C351W/AAA17	214 = SUPERFICI AGRICOLE RITIRATE DALLA PRODUZIONE 014 = EFA - AREA DI INTERESSE ECOLOGICO 048 = TERRENO COPERTO DA VEGETAZIONE SPONTANEA 037 = COPERTURA VEGETALE SPONTANEA 000	00,00,02	30/03/2022	NO	TRADIZIONALE	9			
22)	IT01/PMNNNN92D11C351W/AAA18	079 = VECCE 102 = DA FORAGGIO - EFA - AREA DI INTERESSE ECOLOGICO - COLTURE AZOTOFISSATRICI 053 = ERBAIO IN PUREZZA, ANNUALE - NON PERMANENTE 043 = DI LEGUMINOSE 000	08,30,14	30/03/2022	NO	TRADIZIONALE	9			
23)	IT01/PMNNNN92D11C351W/AAA18	065 = PASCOLO POLIFITA 002 = DA FORAGGIO 009 = PASCOLO MAGRO NON AVVICENDATO PER ALMENO 5 ANNI - PERMANENTE 000	01,16,09	30/03/2022	NO		3			
24)	IT01/PMNNNN92D11C351W/AAA18	156 = USO NON AGRICOLO - ALTRO 000 018 = MACERI, FONTANILI E RISORGIVE 000 000	00,08,00	30/03/2022	NO					
25)	IT01/PMNNNN92D11C351W/AAA18	214 = SUPERFICI AGRICOLE RITIRATE DALLA PRODUZIONE 014 = EFA - AREA DI INTERESSE ECOLOGICO 048 = TERRENO COPERTO DA VEGETAZIONE SPONTANEA 037 = COPERTURA VEGETALE SPONTANEA 000	00,01,24	30/03/2022	NO	TRADIZIONALE	9			
26)	IT01/PMNNNN92D11C351W/AAA19	214 = SUPERFICI AGRICOLE RITIRATE DALLA PRODUZIONE 014 = EFA - AREA DI INTERESSE ECOLOGICO 048 = TERRENO COPERTO DA VEGETAZIONE SPONTANEA 037 = COPERTURA VEGETALE SPONTANEA 000	00,60,53	30/03/2022	NO	TRADIZIONALE	9			

ISOLA	Appezamento	Occupazione del suolo - Destinazione d'uso - Uso - Qualità - Varietà		Impianto arboreo: Anno di impianto Allevamento Sesto Numero di piante	Supe. coltivata (Ha, Aa, Ca)	Data Inizio Coltivazioni		Potenzialità irrigua	Presenza strutture aziendali	Quota (m. s.l.m.)
		063 = PASCOLO POLIFITA CON ROCCIA AFFIORANTE TARA 20% 002 = DA FORAGGIO 009 = PASCOLO MAGRO NON AVVICENDATO PER ALMENO 5 ANNI - PERMANENTE 000	066 = MANUFATTI 000 000 000 000			065 = PASCOLO POLIFITA 002 = DA FORAGGIO 009 = PASCOLO MAGRO NON AVVICENDATO PER ALMENO 5 ANNI - PERMANENTE 000	066 = MANUFATTI 000 000 000 000			
27)	IT01PMNNNS2D11C351WAAA19	122538579			00,01,98	30/03/2022	10/11/2022			3
28)	IT01PMNNNS2D11C351WAAA19	122538551			00,01,01	30/03/2022	10/11/2022			3
29)	IT01PMNNNS2D11C351WAAA19	122538563			00,00,19	30/03/2022	10/11/2022			3

PIANO DI COLTIVAZIONE - PARTICELLE CATASTALI (art. 9 DM 12 gennaio 2015, n. 162)

(*) I criteri di mantenimento sono descritti secondo la codifica riportata nelle circolari AGEA ACIU.2015.141 del 20 MARZO 2015 e ACIU.2015.343 del 23 LUGLIO 2015:

- 1 = PASCOLAMENTO CON ANIMALI PROPRI
- 2 = PASCOLO CON ANIMALI DI TERZI
- 3 = SFALCIO MANUALE
- 4 = SFALCIO MECCANIZZATO
- 5 = PRATICHE CULTURALI VOLTE AL MIGLIORAMENTO
- 6 = SFALCIO CON CADENZA BIENNALE
- 7 = PASCOLAMENTO E SFALCIO
- 8 = NESSUNA PRATICA
- 9 = PRATICA ORDINARIA
- 10 = PRATICA STABILITA NELL'AMBITO DELLE MISURE DI CONSERVAZIONE O DEI PIANI DI GESTIONE PRESCRITTI DAGLI ENTI GESTORI DEI SITI DI IMPORTANZA COMUNITARIA (SIC) E DELLE ZONE DI PROTEZIONE SPECIALE (ZPS).

ISOLA	Comune	Sez.	Fog.	Occupazione del suolo - Destinazione d'uso - Uso - Qualità - Varietà		Impianto arboreo: Anno di impianto Allevamento Sesto Numero di piante	Supe. coltivata (Ha, Aa, Ca)	Data Inizio Coltivazioni		Potenzialità irrigua	Presenza strutture aziendali	Quota (m. s.l.m.)
				Part.	Sub.			065 = PASCOLO POLIFITA 002 = DA FORAGGIO 009 = PASCOLO MAGRO NON AVVICENDATO PER ALMENO 5 ANNI - PERMANENTE 000	066 = MANUFATTI 000 000 000 000			
1)	IT01PMNNNS2D11C351WAAA19	CASTEL DI IUDICA	49	00707			00,00,19	30/03/2022	10/11/2022			15
2)	IT01PMNNNS2D11C351WAAA19	CASTEL DI IUDICA	49	00707			00,01,98	30/03/2022	10/11/2022			15
3)	IT01PMNNNS2D11C351WAAA19	CASTEL DI IUDICA	49	00707			00,60,53	30/03/2022	10/11/2022	NO		15
4)	IT01PMNNNS2D11C351WAAA19	RAMACCA	83	00080			01,16,09	30/03/2022	10/11/2022	NO		8
5)	IT01PMNNNS2D11C351WAAA19	RAMACCA	83	00080			09,30,14	30/03/2022	10/11/2022	NO		8
6)	IT01PMNNNS2D11C351WAAA19	RAMACCA	83	00080			00,01,24	30/03/2022	10/11/2022	NO		8
7)	IT01PMNNNS2D11C351WAAA19	RAMACCA	83	00080			00,08,00	30/03/2022	10/11/2022	NO		8

ISOLA	Comune	Sez.	Fog.	Occupazione del suolo - Destinazione d'uso - Uso - Qualità - Varietà		Impianto arboreo: Anno di impianto Allevamento Sesto Numero di piante	Supe. coltivata (Ha, Aa, Ca)	Data Inizio Coltivazione		Potenzialità irrigua	Presenza strutture aziendali	Quota (m. s.l.m.)			
				Part.	Sub.			Data Fine Coltivazioni	Epoca Tipo				Tipologia impianto di irrigazione	(*) Criterio di mantenimento delle superfici	Pendenza (%)
8)	RAMACCA	00015	89	002 = GRANO (FRUMENTO) DURO 011 = FAVE, SEMI, GRANELLA 000 000 000	002 = GRANO (FRUMENTO) DURO 011 = FAVE, SEMI, GRANELLA 000 000 000		06,75,53	30/03/2022	NO	NO		3			
9)	RAMACCA	00015	89	156 = USO NON AGRICOLO - ALTRO 000 018 = MACERI, FONTANILI E RISORGIVE 000 000	156 = USO NON AGRICOLO - ALTRO 000 018 = MACERI, FONTANILI E RISORGIVE 000 000		00,00,59	10/11/2022	NO	Seminativo	9	3			
10)	RAMACCA	00015	89	156 = USO NON AGRICOLO - ALTRO 000 018 = MACERI, FONTANILI E RISORGIVE 000 000	156 = USO NON AGRICOLO - ALTRO 000 018 = MACERI, FONTANILI E RISORGIVE 000 000		00,00,62		NO	N.D.		3			
11)	RAMACCA	00015	90	002 = GRANO (FRUMENTO) DURO 011 = FAVE, SEMI, GRANELLA 000 000 000	002 = GRANO (FRUMENTO) DURO 011 = FAVE, SEMI, GRANELLA 000 000 000		02,83,47	30/03/2022	NO	NO		4			
12)	RAMACCA	00062	90	002 = GRANO (FRUMENTO) DURO 011 = FAVE, SEMI, GRANELLA 000 000 000	002 = GRANO (FRUMENTO) DURO 011 = FAVE, SEMI, GRANELLA 000 000 000		02,50,20	30/03/2022	NO	NO		4			
13)	RAMACCA	00063	90	002 = GRANO (FRUMENTO) DURO 011 = FAVE, SEMI, GRANELLA 000 000 000	002 = GRANO (FRUMENTO) DURO 011 = FAVE, SEMI, GRANELLA 000 000 000		02,36,09	30/03/2022	NO	NO		3			
14)	RAMACCA	00068	90	002 = GRANO (FRUMENTO) DURO 011 = FAVE, SEMI, GRANELLA 000 000 000	002 = GRANO (FRUMENTO) DURO 011 = FAVE, SEMI, GRANELLA 000 000 000		02,40,91	30/03/2022	NO	NO		3			
15)	RAMACCA	00068	90	156 = USO NON AGRICOLO - ALTRO 000 018 = MACERI, FONTANILI E RISORGIVE 000 000	156 = USO NON AGRICOLO - ALTRO 000 018 = MACERI, FONTANILI E RISORGIVE 000 000		00,00,40		NO	N.D.		3			
16)	RAMACCA	00071	90	002 = GRANO (FRUMENTO) DURO 011 = FAVE, SEMI, GRANELLA 000 000 000	002 = GRANO (FRUMENTO) DURO 011 = FAVE, SEMI, GRANELLA 000 000 000		02,53,72	30/03/2022	NO	NO		2			
17)	RAMACCA	00071	90	156 = USO NON AGRICOLO - ALTRO 000 018 = MACERI, FONTANILI E RISORGIVE 000 000	156 = USO NON AGRICOLO - ALTRO 000 018 = MACERI, FONTANILI E RISORGIVE 000 000		00,01,74		NO	N.D.		2			
18)	RAMACCA	00088	90	002 = GRANO (FRUMENTO) DURO 011 = FAVE, SEMI, GRANELLA 000 000 000	002 = GRANO (FRUMENTO) DURO 011 = FAVE, SEMI, GRANELLA 000 000 000		02,69,40	30/03/2022	NO	NO		4			
19)	RAMACCA	00121	90	002 = GRANO (FRUMENTO) DURO 011 = FAVE, SEMI, GRANELLA 000 000 000	002 = GRANO (FRUMENTO) DURO 011 = FAVE, SEMI, GRANELLA 000 000 000		02,57,06	30/03/2022	NO	NO		8			
20)	RAMACCA	00066	92	002 = GRANO (FRUMENTO) DURO 011 = FAVE, SEMI, GRANELLA 000 000 000	002 = GRANO (FRUMENTO) DURO 011 = FAVE, SEMI, GRANELLA 000 000 000		00,03,78	30/03/2022	NO	NO		7			


ISOLA	Comune	Sez.	Fog.	Occupazione del suolo - Destinazione d'uso - Uso - Qualità - Varietà		Impianto arboreo: Anno di impianto Allevamento Sesto Numero di piante	Supe. coltivata (Ha, Aa, Ca)	Data Inizio Coltivazioni	Semina: Epoca Tipo		Potenzialità irrigua	Presenza strutture aziendali	Quota (m. s.l.m.)
				Part.	Sub.				Colt. Princ.	Rotaz. Colt.			
21)	RAMACCA	00068	92		214 = SUPERFICI AGRICOLE RITIRATE DALLA PRODUZIONE 014 = EFA - AREA DI INTERESSE ECOLOGICO 048 = TERRENO COPERTO DA VEGETAZIONE SPONTANEA 037 = COPERTURA VEGETALE SPONTANEA 000		00,00,02	30/03/2022	NO	NO	NO	9	7
22)	RAMACCA	00068	92		214 = SUPERFICI AGRICOLE RITIRATE DALLA PRODUZIONE 014 = EFA - AREA DI INTERESSE ECOLOGICO 048 = TERRENO COPERTO DA VEGETAZIONE SPONTANEA 037 = COPERTURA VEGETALE SPONTANEA 000		00,00,80	30/03/2022	NO	NO	NO	9	7
23)	RAMACCA	00068	92		800 = ERBAIO 002 = DA FORAGGIO 050 = ANNUALE - NON PERMANENTE 043 = DI LEGUMINOSE 000		02,07,84	30/03/2022	NO	NO	NO	9	7
24)	RAMACCA	00068	92		156 = USO NON AGRICOLO - ALTRO 000 018 = MACERI, FONTANILI E RISORGIVE 000 000		00,01,51	10/11/2022	NO	N.D.	NO	9	7
25)	RAMACCA	00068	92		156 = USO NON AGRICOLO - ALTRO 000 018 = MACERI, FONTANILI E RISORGIVE 000 000		00,15,24	10/11/2022	NO	N.D.	NO	9	7
26)	RAMACCA	00069	92		800 = ERBAIO 002 = DA FORAGGIO 050 = ANNUALE - NON PERMANENTE 043 = DI LEGUMINOSE 000		03,53,84	30/03/2022	NO	NO	NO	9	4
27)	RAMACCA	00069	92		156 = USO NON AGRICOLO - ALTRO 000 018 = MACERI, FONTANILI E RISORGIVE 000 000		00,07,10	10/11/2022	NO	N.D.	NO	9	4
28)	RAMACCA	00144	92		214 = SUPERFICI AGRICOLE RITIRATE DALLA PRODUZIONE 014 = EFA - AREA DI INTERESSE ECOLOGICO 048 = TERRENO COPERTO DA VEGETAZIONE SPONTANEA 037 = COPERTURA VEGETALE SPONTANEA 000		00,00,64	30/03/2022	NO	NO	NO	9	3
29)	RAMACCA	00144	92		800 = ERBAIO 002 = DA FORAGGIO 050 = ANNUALE - NON PERMANENTE 043 = DI LEGUMINOSE 000		00,83,31	30/03/2022	NO	NO	NO	9	3
30)	RAMACCA	00144	92		156 = USO NON AGRICOLO - ALTRO 000 018 = MACERI, FONTANILI E RISORGIVE 000 000		00,02,00	10/11/2022	NO	N.D.	NO	9	3
31)	RAMACCA	00144	92		156 = USO NON AGRICOLO - ALTRO 000 018 = MACERI, FONTANILI E RISORGIVE 000 000		00,04,19	10/11/2022	NO	N.D.	NO	9	3
32)	RAMACCA	00144	92		156 = USO NON AGRICOLO - ALTRO 000 018 = MACERI, FONTANILI E RISORGIVE 000 000		00,17,25	10/11/2022	NO	N.D.	NO	9	3

DICHIARAZIONI DEL CAA

Il sottoscritto CONTARINO DAVIDE FABIO, operatore dell'Ufficio 103087002 CAA Coldiretti - CATANIA - 002, dichiara che:

- 1) Il presente Fascicolo Aziendale e' stato costituito/aggiornato ed e' custodito in ottemperanza alle disposizioni impartite dall'Organismo Pagatore AGEA con DM 162 del 12/01/2015
- 2) Il produttore e' stato identificato a mezzo documento di riconoscimento in corso di validita' i cui riferimenti sono registrati a sistema.
- 3) Il produttore e' stato informato delle eventuali segnalazioni presenti sul sistema SIAN.
- 4) Il produttore ha firmato il presente atto.

Timbro e firma dell'operatore dell'Ufficio CAA



DICHIARAZIONI DEL PRODUTTORE O DEL LEGALE RAPPRESENTANTE

Il sottoscritto, dopo aver preso visione delle informazioni riportate nel presente atto di validazione dati, dichiara, sotto la propria responsabilità, ai sensi e per gli effetti del D.P.R. 445/2000, che le suddette informazioni descrivono puntualmente la situazione aziendale e che corrispondono alla realtà; tali informazioni sono coerenti con i documenti forniti dal sottoscritto per la costituzione e l'aggiornamento del proprio Fascicolo Aziendale.

Il sottoscritto dichiara di concordare con i risultati dei rilievi tecnici di occupazione del suolo effettuati dall'AGEA.

Il sottoscritto è consapevole che le informazioni ed i dati riportati nelle sezioni "CONSISTENZA TERRENI", "PIANO DI COLTIVAZIONE" e "FABBRICATI" potranno essere utilizzate, ai sensi della legge n.286/2006, ai fini della dichiarazione di variazione culturale da rendere all'Agenzia delle Entrate.

Il sottoscritto è a conoscenza che il presente atto di validazione riassuntivo dei dati forniti per la costituzione/aggiornamento del fascicolo aziendale costituisce parte integrante e sostanziale di tutte le istanze eventualmente presentate ad AGEA e che tali dati sono oggetto di specifici controlli SIGC le cui risultanze sono consultabili a sistema sul fascicolo elettronico.

Il sottoscritto è consapevole altresì che le informazioni inserite nel fascicolo elettronico hanno efficacia per i procedimenti amministrativi a decorrere dalla data di sottoscrizione del presente atto.

Firma del produttore o del legale rappresentante



TRATTAMENTO DEI DATI PERSONALI

L'Agenzia per le Erogazioni in Agricoltura (AGEA), in qualità di Titolare del trattamento, fa presente che le informazioni di cui agli artt. 13 e 14 del Regolamento (UE) 2016/679 (GDPR) sono quelle rese nell'informativa disponibile sulla Privacy Policy pubblicata sul sito web dell'AGEA - www.agea.gov.it. Ad integrazione di dette informazioni, si fa presente che qualora il produttore abbia autorizzato, nella sezione Coordinate Bancarie di cui alla presente Scheda di Valutazione, l'Agenzia a rendere disponibili ai CAA mandatarî tutti i propri dati, anche in forma aggregata per agevolare l'interlocuzione con gli Istituti di credito convenzionati ai fini della concessione di anticipazioni finanziarie sulla PAC, detta finalità si base sul consenso al trattamento, manifestato nella suddetta sezione.

Firma del produttore o di un suo rappresentante

