
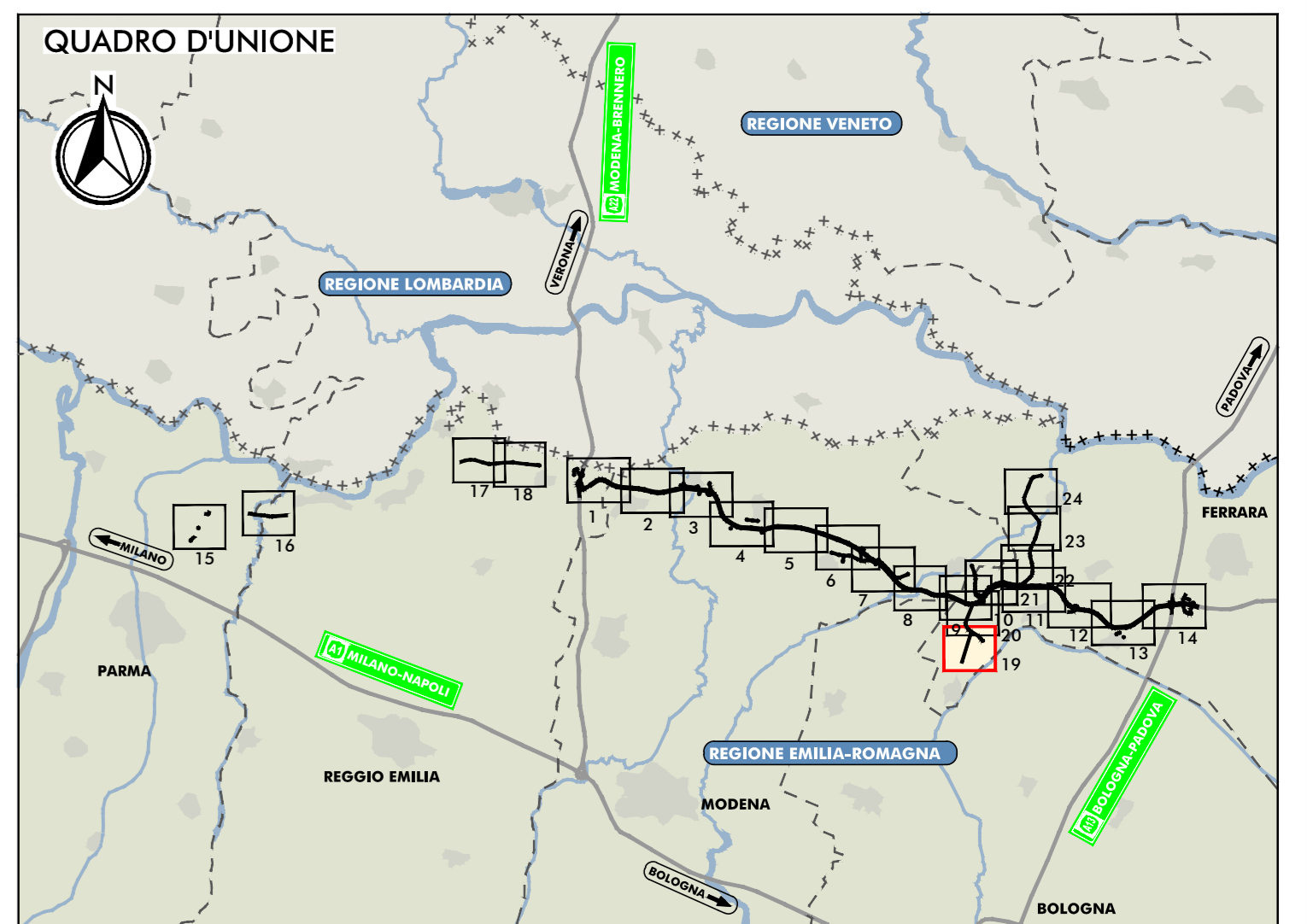


PLANIMETRIA DI PROGETTO
SCALA 1:5.000



"D07" (ex. 1FE) - VIABILITA' DI ADDUZIONE AL SISTEMA AUTOSTRADALE; Raccordo Bondeno-Cento-Autostrada Cispadana (TRAIATO A1)

"D06" (ex. 1FE) - VIABILITA' DI ADDUZIONE AL SISTEMA AUTOSTRADALE; Raccordo Bondeno-Cento-Autostrada Cispadana (TRAIATO A2)



LEGGENDA


TERRITORIO	INFRASTRUTTURE DI PROGETTO
----- CONFINI REGIONALI	===== TRACCIATO AUTOSTRADALE DI PROGETTO
----- CONFINI PROVINCIALI	===== INTERVENTI LOCALI DI COLLEGAMENTO VIARIO AL SISTEMA AUTOSTRADALE
----- CONFINI COMUNALI	===== VIABILITA' DI ADDUZIONE AL SISTEMA AUTOSTRADALE
===== CORSI D'ACQUA E PRESENZE IDROGRAFICHE PRINCIPALI	===== AREE DI MITIGAZIONE
INFRASTRUTTURE ESISTENTI	INDIRIZZI PRODUTTIVI DELLE AZIENDE AGRICOLE IN BUFFER (SENZA ZONI SAAR)
===== AUTOSTRADE	===== CEREALICOLO
===== FERROVIE	===== FRUTTICOLO
===== STRADE STATALI	===== BOVINI DA LATTE
===== STRADE PROVINCIALI	===== BOVINI DA CARNE
ACCESSO AI FONDI AGRICOLI	===== SUINI
===== PUNTI DI ACCESSO AI FONDI	===== OVICAPRINI
===== NUOVA VIABILITA' DI ACCESSO	===== AVICOLI
===== VARIANTI A VIABILITA' ESISTENTE	===== ALTRO
===== STRADE DI ACCESSO ESISTENTI	

IL CONCESSIONARIO
ARC
AUTOSTRADA REGIONALE CISPADANA

IL CONCESSIONARIO
ARC
AUTOSTRADA REGIONALE CISPADANA

AUTOSTRADA REGIONALE CISPADANA
DAL CASELLO DI REGGIOLO-ROLO SULLA A22
AL CASELLO DI FERRARA SUD SULLA A13
CODICE C.U.P. E8180800060009

INTEGRAZIONI AL PROGETTO DEFINITIVO E SIA COME RICHIESTO CON COMUNICAZIONE PROT. DVA-2013-0014126 DEL 17.06.2013 DEL MINISTERO DELL'AMBIENTE E DELLA TUTELA DEL TERRITORIO E DEL MARE (MATTM)



SEZIONE NOTA MATTM: GENERALE
PLANIMETRIA DELLE VIABILITA' DI ACCESSO AI FONDI AGRICOLI - TAV 19/24

IL PROGETTISTA
Ing. Emilia Sedi
Albo Ing. Reggio Emilia n° 945

IL CONCESSIONARIO
Autosole Regionale
Cispadana S.p.A.
IL PRESIDENTE
Giovanni Tassinari

IDENTIFICAZIONE ELABORATO
ALLEGATO GEN 1.1.3.19

LUGLIO 2013
SCALA 1:5000