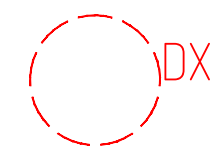
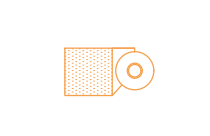


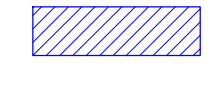



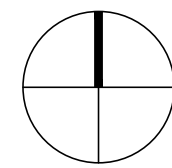
Legenda:

-  Aerogeneratore
-  Piazzole
Aerogeneratore
Piazzola definitiva
-  Piazzola temporanea
-  Viabilità definitiva
-  SE RTN Terna 380/150/36 kV
-  Cabina di Raccolta e BESS

Cavidotti

-  Cavidotto MT sottocampo 1
-  Cavidotto MT sottocampo 2
-  Cavidotto di vettoriamento

| WTG | Coordinate WGS84 fuso 32N | | Quota alla base |
|------|---------------------------|--------------|-----------------|
| | Est | Nord | |
| DA01 | 538.020,53 | 4.565.816,72 | 322,29 |
| DA02 | 538.879,93 | 4.565.297,37 | 408,85 |
| DA03 | 535.312,13 | 4.564.186,65 | 381,02 |
| DA04 | 535.706,59 | 4.564.623,14 | 349,15 |
| DA05 | 535.350,54 | 4.565.081,45 | 336,61 |



PROGETTO PER LA REALIZZAZIONE DI UN IMPIANTO PER LA PRODUZIONE DI ENERGIA MEDIANTE LO SFRUTTAMENTO DEL VENTO NEL TERRITORIO COMUNALE DI DELICETO (FG) LOC. PIANO DELLE ROSE POTENZA NOMINALE 36 MW

PROGETTO DEFINITIVO - SIA

PROGETTAZIONE E SIA

ing. Fabio PACCAPELO
ing. Andrea ANGELINI
ing. Antonella Laura GIORDANO
ing. Francesca SACCAROLA
COLLABORATORI
ing. Giulia MONTRONE
ing. Francesco DE BARTOLO

STUDI SPECIALISTICI

GEOLOGIA
geol. Matteo DI CARLO
ACUSTICA
ing. Sabrina SCARAMUZZI
NATURA E BIODIVERSITÀ
dr. Luigi Raffaels LUPO
STUDIO PEDO-AGRONOMICO
dr.ssa Lucia PESOLA
ARCHEOLOGIA
dr.ssa archeol. Domenica CARRASSO

INTERVENTI DI COMPENSAZIONE E VALORIZZAZIONE

arch. Gaetano FORNARELLI
arch. Andrea GIUFFRIDA

PD.EG.1 INQUADRAMENTO E RILIEVO

EG.1.6 Rilievo piano altimetrico

Scala 1:5.000

REV. DATA DESCRIZIONE

| | | |
|--|--|--|
| | | |
| | | |

