


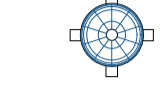
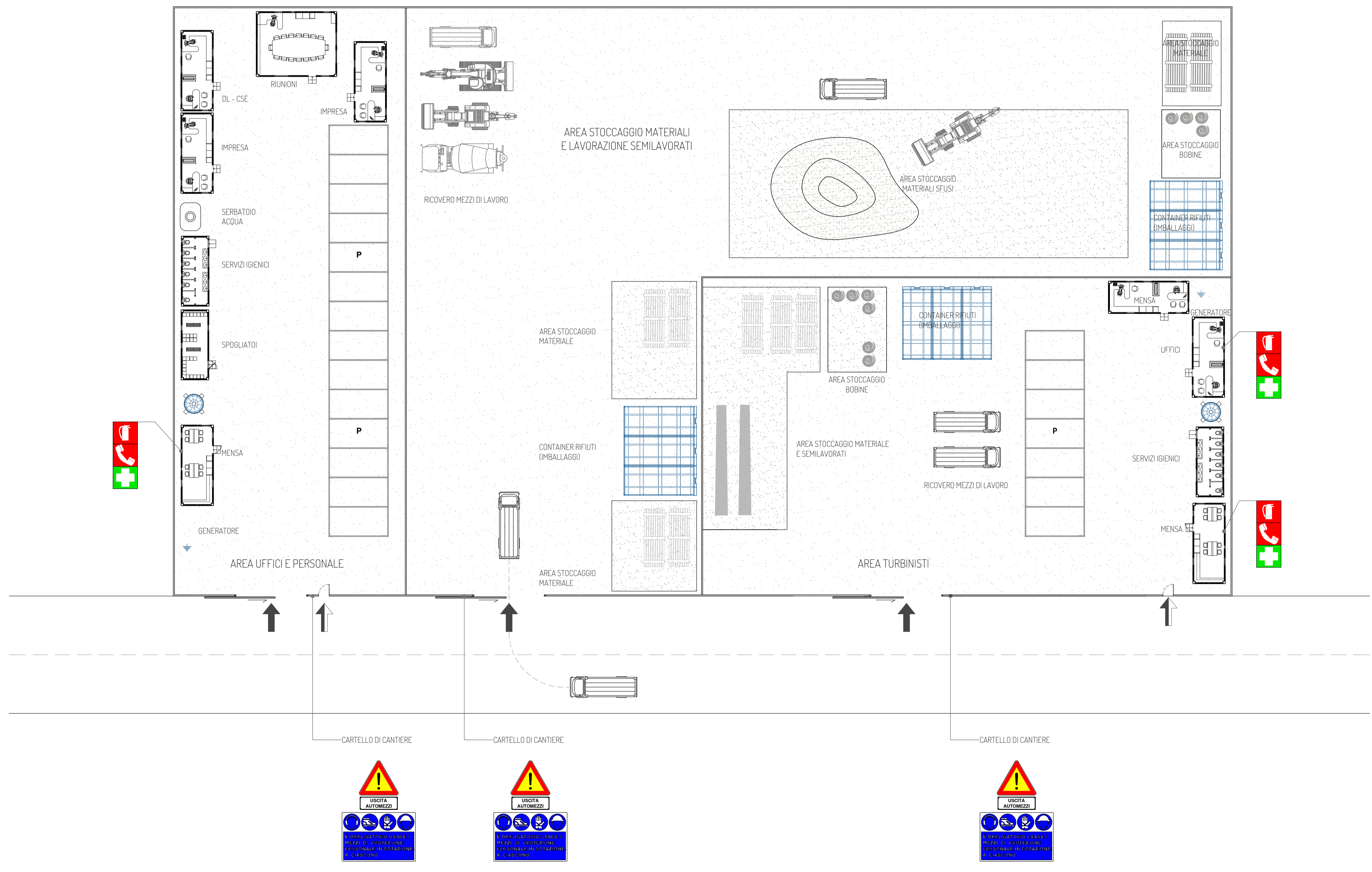


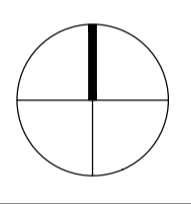
LEGENDA

-  Recinzione di cantiere
-  Accesso pedonale (L=0,9m)
-  Accesso carrabile (L=6,00m)
-  Silos per acqua potabile

scala 1:200



Key plan 1:5.000



PROGETTO PER LA REALIZZAZIONE DI UN IMPIANTO PER LA PRODUZIONE DI ENERGIA MEDIANTE LO SFRUTTAMENTO DEL VENTO NEL TERRITORIO COMUNALE DI DELICETO (FG) LOC. PIANO DELLE ROSE POTENZA NOMINALE 36 MW

PROGETTO DEFINITIVO - SIA

PROGETTAZIONE E SIA

- ing. Fabio PACCAPELO
 - ing. Andrea ANGELINI
 - ing. Antonella Laura GIORDANO
 - ing. Francesca SACCAROLA
- COLLABORATORI
- ing. Giulio MONTRONE
 - ing. Francesco DE BAROLO

STUDI SPECIALISTICI

- GEOLOGIA
- geol. Matteo DI CARLO
- ACUSTICA
- ing. Sabrina SCARAMUZZI
- NATURA E BIODIVERSITÀ
- dr. Luigi Raffaele LUPO
- STUDIO PEDO-AGRONOMICO
- dr.ssa Lucia PESOLA
- ARCHEOLOGIA
- dr.ssa archeol. Domenica CARRASSO

INTERVENTI DI COMPENSAZIONE E VALORIZZAZIONE

- arch. Gaetano FORNARELLI
- arch. Andrea GIUFFRIDA

PD.EG.2 VIABILITA' E PIAZZOLE

EG.2.5 Area cantiere di base
Scala 1:200 - 1:5.000

REV. DATA DESCRIZIONE

REV.	DATA	DESCRIZIONE

