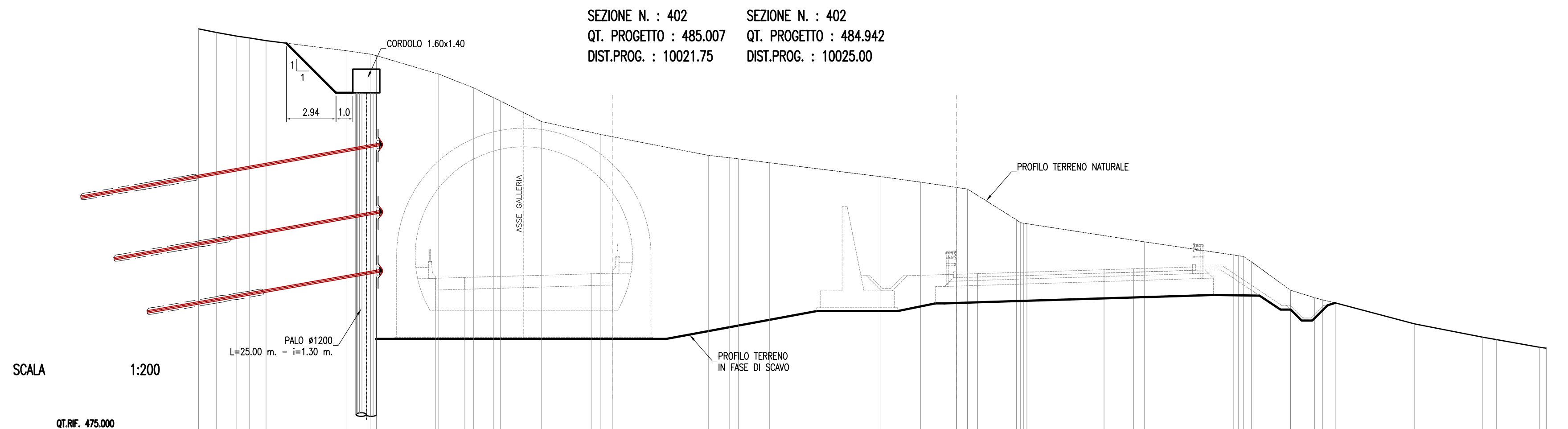
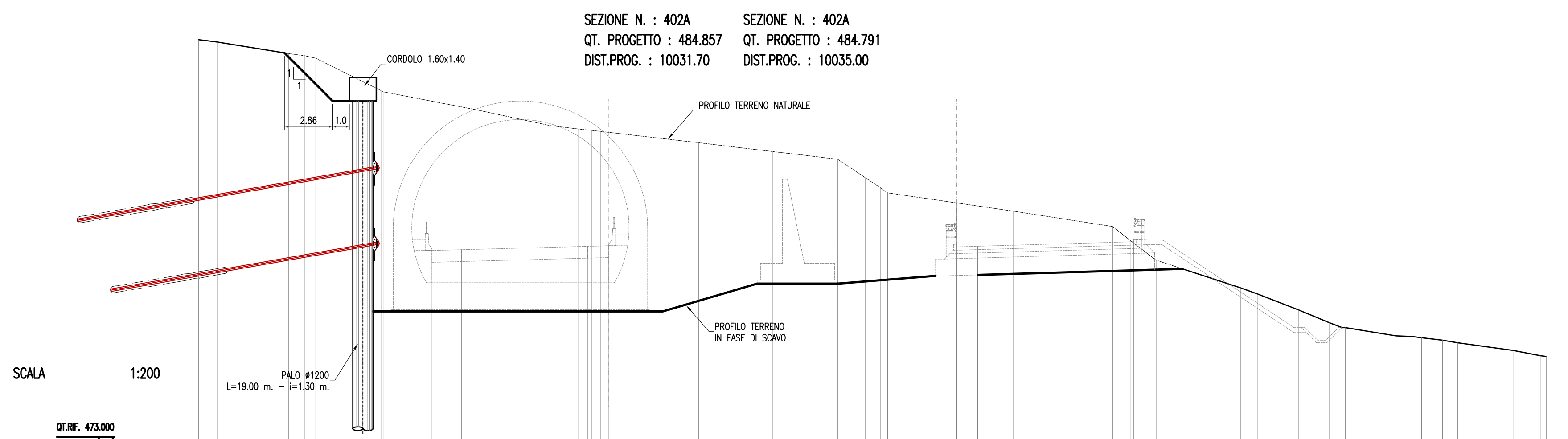


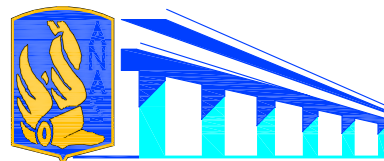
QUOTE TERRENO	500.41	500.12	500.09	500.00	499.31	499.08	498.92	498.00	497.12	496.00	494.10	493.04	492.02	491.05	490.88	490.50	490.00	489.89	489.00	488.86	487.75	487.51	487.31	486.56	486.39	486.11	485.10	484.40	483.59	482.51	482.40	
DIST.PARZIALI TERRENO	4.85	1.45	4.13	1.78	1.11	6.40	1.46	1.61	3.84	5.29	5.75	6.42	1.18	2.50	3.63	2.84	0.95	0.71	1.49	1.43	5.26	1.17	1.91	1.48	0.87	0.83	5.00	1.40				
QUOTE PROGETTO					484.837	483.891		485.118	485.156				485.092	485.134		485.394	485.442															
DIST.PARZIALI PROGETTO					1.75	7.50	1.25		20.21				1.25	7.50	1.75																	



QUOTE TERRENO	499.50	499.29	499.07	488.97	488.80	488.21	488.00	487.91	486.82	486.00	485.42	485.23	484.00	483.24	482.00	481.86	481.79	481.56	480.74	480.41	480.09	480.00	480.00	480.00	480.00	480.00	480.00	480.00	480.00	480.00	480.00	480.00
DIST.PARZIALI TERRENO	1.08	1.20	0.74	0.71	4.75	1.47	3.70	2.07	1.16	2.45	3.51	6.37	1.24	1.87	6.55	2.40	2.15	2.91	6.96	5.32	2.32	1.43	0.74	4.71	4.01	0.85	2.56	1.38				
QUOTE PROGETTO						484.706	484.756			484.971	485.007				484.942	484.981	485.215	485.269														
DIST.PARZIALI PROGETTO						1.75	7.50	1.25		20.44			1.25	7.50	1.75																	



QUOTE TERRENO	493.10	492.96	492.88	492.80	492.00	491.80	491.65	491.05	490.98	490.46	490.27	490.00	489.81	489.31	489.00	488.74	488.52	488.00	488.17	488.00	487.40	487.00	486.36	486.20	486.00	485.73	485.51	485.47	485.40	485.25	485.10	484.64	484.33	484.28
DIST.PARZIALI TERRENO	3.38	0.71	4.26	0.94	3.87	5.46	4.41	1.65	0.96	5.81	4.37	1.64	2.24	1.63	0.96	4.10	3.35	5.91	1.03	1.54	5.00	1.00	2.44	1.83	0.77	3.01	0.95	1.24	0.90	3.29	1.82	0.38		
QUOTE PROGETTO						484.574	484.624			484.857					484.791	484.828	485.145	485.196																
DIST.PARZIALI PROGETTO						1.75	7.50	1.25		20.64					1.25	7.50	1.75																	



ANAS S.p.A.

Direzione Centrale Programmazione Progettazione

CORRIDOIO PLURIMODALE TIRRENICO-NORD EUROPA
ITINERARIO AGRIGENTO -CALTANISSETTA-A19
S.S. N° 640 "DI PORTO EMPEDOCLE"
AMMODERNAMENTO E ADEGUAMENTO ALLA CAT. B DEL D.M. 5.11.2001
Dal km 44+000 allo svincolo con l'A19

PROGETTO DEFINITIVO

GRUPPO DI PROGETTAZIONE		I RESPONSABILI DI PROGETTO		
ATI: TECHNITAL s.p.a. (mandataria) S.I.S. Studio di Ingegneria Stradale s.r.l. DELTA Ingegneria s.r.l. INFRATEC s.r.l Consulting Engineering PROGIN s.p.a.		Dott. Ing. M. Raccosta Ordine Ing. Verona n° A1665 Prof. Ing. A. Bevilacqua Ordine Ing. Palermo n° 4058 Dott. Ing. M. Carillo Ordine Ing. Agrigento n° A628 Dott. Ing. N. Troccoli Ordine Ing. Potenza n° 836 Dott. Ing. S. Esposito Ordine Ing. Roma n° 20837		
VISTO IL RESPONSABILE DEL PROCEDIMENTO		VISTO IL RESPONSABILE DEL SERVIZIO PROGETTAZIONE		
Dott. Ing. Massimiliano Fidenzi		Dott. Ing. Antonio Valente		
DATA		DATA		
PROTOCOLLO		PROTOCOLLO		
GALLERIE ARTIFICIALI GALLERIA FAVARELLA: PROGR. 9+760.00 SEZIONI TRASVERSALI IN FASE DI SCAVO (TAV. 8d19)				
CODICE PROGETTO	NOME FILE	REVISIONE	FOGLIO	SCALA:
LO407B D 0501	L0407B_D_0501_T01_GA02_STR_SE08_ADWG	A	08 di 09	1:200
CODICE ELAB.				
T01GA02STRSE08				
D				
C				
B				
A	EMISSIONE	Ottobre 2006	P. Polani	F. Arcilli
REV.	DESCRIZIONE	DATA	VERIFICATO RESP. TECNICO	APPROVATO RESP. DI SETTORE