PROFILO LU01

SEZIONE LU01-15

PROGRESSIVA 244.55

A RIPORTO	m^3	0.07
B SCAVO	m^3	50.15
C FINITURA PAV	m^2	4.00
D FONDAZIONE PAV	m^3	3.21
E SCAVO FOSSO RIL	m^3	0.09
G RINTERRO PLINTO	m^3	0.32
M RINT SCOTICO SCV	m^3	0.02
a SCOTICO RILEVATO	m	2.72
b SCOTICO SCAVO	m	21.52
c EROSIEMINA	m	5.06

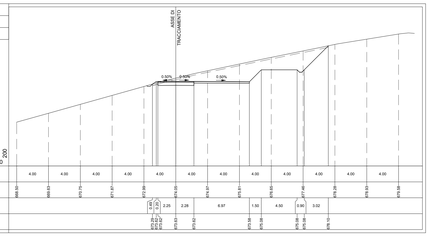

PROFILO LU01

SEZIONE LU01-18

PROGRESSIVA 294.25

A RIPORTO	m^3	43.40
B SCAVO	m^3	26.83
C FINITURA PAV	m^2	4.00
D FONDAZIONE PAV	m^3	21.06
E SCAVO FOSSO RIL	m^3	0.22
G RINTERRO PLINTO	m^3	0.32
I RINTERRO GRADON	m^3	3.50
L RINT SCOTICO RIL	m^3	5.44
M RINT SCOTICO SCV	m^3	0.24
N SCAVO TARM	m^3	30.61
O TARM (VOL)	m^3	20.88
a SCOTICO RILEVATO	m	27.67
b SCOTICO SCAVO	m	30.61
c EROSIEMINA	m	12.62
d TARM (AREA)	m	3.01



PROFILO LU01

SEZIONE LU01-23

PROGRESSIVA 340.15

A RIPORTO	m^3	297.15
C FINITURA PAV	m^2	4.66
D FONDAZIONE PAV	m^3	21.06
E SCAVO FOSSO RIL	m^3	0.22
H SCAVO GRADON	m^3	13.11
I RINTERRO GRADON	m^3	3.50
L RINT SCOTICO RIL	m^3	10.51
N SCAVO TARM	m^3	14.49
O TARM (VOL)	m^3	100.32
Z PUNTO A DEDURRE	m^3	15.89
a SCOTICO RILEVATO	m	34.89
c EROSIEMINA	m	12.62
d TARM (AREA)	m	14.49

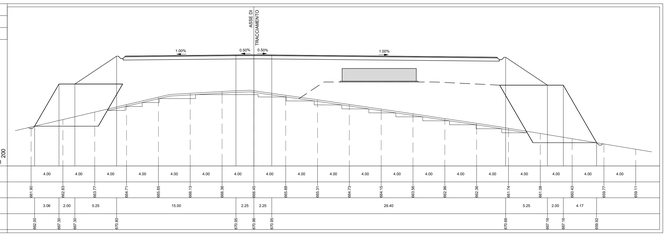

PROFILO LU01

SEZIONE LU01-16

PROGRESSIVA 257.15

B SCAVO	m^3	43.44
C FINITURA PAV	m^2	0.46
D FONDAZIONE PAV	m^3	3.20
M RINT SCOTICO SCV	m^3	0.03
N SCAVO TARM	m^3	15.53
c EROSIEMINA	m	5.21

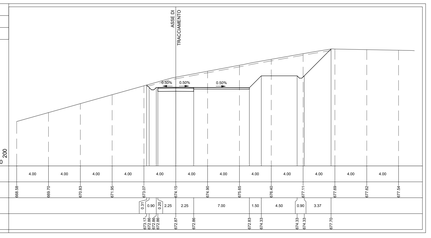

PROFILO LU01

SEZIONE LU01-19

PROGRESSIVA 311.85

A RIPORTO	m^3	131.38
C FINITURA PAV	m^2	3.19
D FONDAZIONE PAV	m^3	21.07
E SCAVO FOSSO RIL	m^3	0.22
G RINTERRO PLINTO	m^3	3.02
I RINTERRO GRADON	m^3	14.07
L RINT SCOTICO RIL	m^3	10.93
N SCAVO TARM	m^3	52.42
O TARM (VOL)	m^3	50.40
a SCOTICO RILEVATO	m	55.26
c EROSIEMINA	m	12.62
d TARM (AREA)	m	7.28



PROFILO LU01

SEZIONE LU01-24

PROGRESSIVA 343.14

A RIPORTO	m^3	225.01
C FINITURA PAV	m^2	3.52
D FONDAZIONE PAV	m^3	17.24
E SCAVO FOSSO RIL	m^3	0.22
G RINTERRO PLINTO	m^3	6.20
I RINTERRO GRADON	m^3	8.20
L RINT SCOTICO RIL	m^3	8.91
N SCAVO TARM	m^3	67.07
O TARM (VOL)	m^3	72.96
a SCOTICO RILEVATO	m	34.89
c EROSIEMINA	m	12.62
d TARM (AREA)	m	10.53

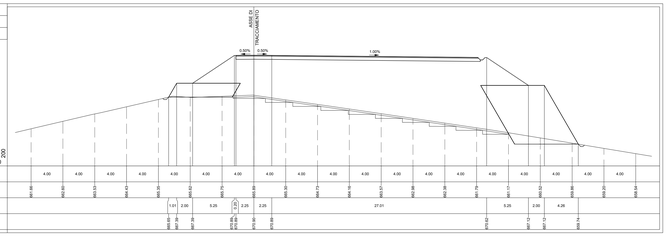

PROFILO LU01

SEZIONE LU01-16bis

PROGRESSIVA 257.15

A RIPORTO	m^3	24.50
B SCAVO	m^3	18.94
C FINITURA PAV	m^2	1.80
D FONDAZIONE PAV	m^3	7.44
E SCAVO FOSSO RIL	m^3	0.09
H SCAVO GRADON	m^3	2.28
I RINTERRO GRADON	m^3	2.28
L RINT SCOTICO RIL	m^3	3.39
M RINT SCOTICO SCV	m^3	0.10
N SCAVO TARM	m^3	10.73
O TARM (VOL)	m^3	7.28
a SCOTICO RILEVATO	m	9.92
b SCOTICO SCAVO	m	12.78
c EROSIEMINA	m	9.65
d TARM (AREA)	m	2.61

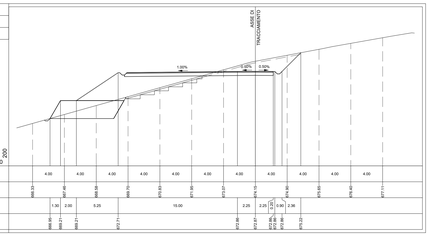

PROFILO LU01

SEZIONE LU01-20

PROGRESSIVA 319.12

A RIPORTO	m^3	181.22
C FINITURA PAV	m^2	3.19
D FONDAZIONE PAV	m^3	21.07
E SCAVO FOSSO RIL	m^3	0.22
G RINTERRO PLINTO	m^3	3.02
H SCAVO GRADON	m^3	8.21
I RINTERRO GRADON	m^3	8.20
L RINT SCOTICO RIL	m^3	11.10
N SCAVO TARM	m^3	14.48
O TARM (VOL)	m^3	7.28
Z PUNTO A DEDURRE	m^3	11.26
a SCOTICO RILEVATO	m	56.34
c EROSIEMINA	m	12.62
d TARM (AREA)	m	9.40

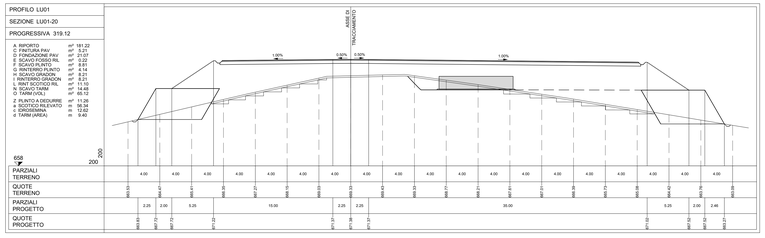

PROFILO LU01

SEZIONE LU01-17

PROGRESSIVA 276.65

A RIPORTO	m^3	25.34
B SCAVO	m^3	18.94
C FINITURA PAV	m^2	1.84
D FONDAZIONE PAV	m^3	7.44
E SCAVO FOSSO RIL	m^3	0.09
H SCAVO GRADON	m^3	2.42
I RINTERRO GRADON	m^3	2.42
L RINT SCOTICO RIL	m^3	3.39
M RINT SCOTICO SCV	m^3	0.10
N SCAVO TARM	m^3	10.42
O TARM (VOL)	m^3	17.76
a SCOTICO RILEVATO	m	10.42
b SCOTICO SCAVO	m	12.78
c EROSIEMINA	m	9.48
d TARM (AREA)	m	2.56

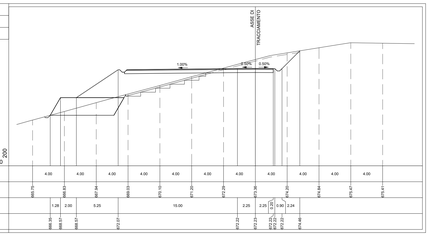

PROFILO LU01

SEZIONE LU01-21

PROGRESSIVA 329.64

A RIPORTO	m^3	261.13
C FINITURA PAV	m^2	3.19
D FONDAZIONE PAV	m^3	21.06
E SCAVO FOSSO RIL	m^3	0.22
G RINTERRO PLINTO	m^3	3.02
I RINTERRO GRADON	m^3	14.01
L RINT SCOTICO RIL	m^3	11.46
N SCAVO TARM	m^3	86.84
O TARM (VOL)	m^3	86.84
Z PUNTO A DEDURRE	m^3	56.80
a SCOTICO RILEVATO	m	57.68
c EROSIEMINA	m	12.62
d TARM (AREA)	m	12.01



PROFILO LU01

SEZIONE LU01-17bis

PROGRESSIVA 276.65

A RIPORTO	m^3	25.34
B SCAVO	m^3	18.94
C FINITURA PAV	m^2	5.21
D FONDAZIONE PAV	m^3	21.06
E SCAVO FOSSO RIL	m^3	0.22
H SCAVO GRADON	m^3	2.42
I RINTERRO GRADON	m^3	2.42
L RINT SCOTICO RIL	m^3	3.39
M RINT SCOTICO SCV	m^3	0.10
N SCAVO TARM	m^3	10.42
O TARM (VOL)	m^3	17.76
a SCOTICO RILEVATO	m	10.42
b SCOTICO SCAVO	m	12.78
c EROSIEMINA	m	8.18
d TARM (AREA)	m	2.56

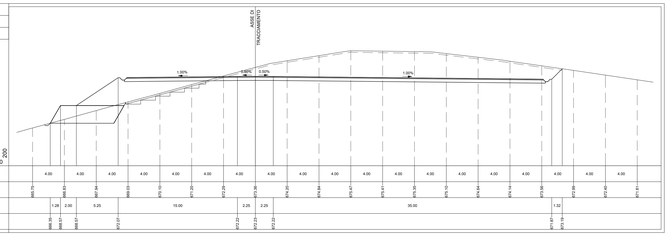

PROFILO LU01

SEZIONE LU01-22

PROGRESSIVA 333.15

A RIPORTO	m^3	292.26
C FINITURA PAV	m^2	3.19
D FONDAZIONE PAV	m^3	21.07
E SCAVO FOSSO RIL	m^3	0.22
G RINTERRO PLINTO	m^3	3.02
I RINTERRO GRADON	m^3	14.11
L RINT SCOTICO RIL	m^3	11.93
N SCAVO TARM	m^3	93.69
O TARM (VOL)	m^3	93.69
Z PUNTO A DEDURRE	m^3	37.24
a SCOTICO RILEVATO	m	58.39
c EROSIEMINA	m	12.62
d TARM (AREA)	m	13.53

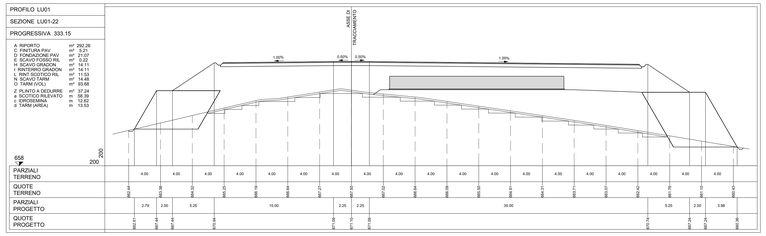

LUCE
PIANTA CHIAVE

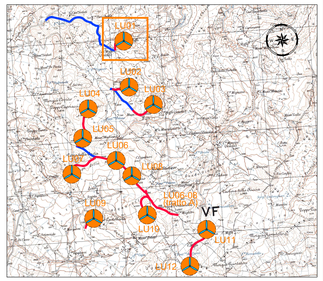

LEGENDA PIANTA CHIAVE

- PIAZZOLA CON ROTORE EOLICO
- PISTA DI ACCESSO ALLA PIAZZOLA
- VIABILITA' ESISTENTE DA ADEGUARE

NOTE:
- PER LE UBICAZIONI E LE DIMENSIONI RELATIVE ALLE OPERE IDRAULICHE SI VEDANO LE TAVOLE SPECIFICHE.

Rev	Descrizione	Dis	E.	V.	DATA
00	EMISSIONE	DITOLA	CHIERICI	APRILE	APR.

Montana
Via Dante n.6 Tel.+39.02.8693680 Fax.+39.02.8693686 P.IVA 00627870156
20123 Milano www.montanaenergia.com Cod.Sis 4320000245
Milano Latina Roma Bologna Bari Brescia

Committente
Aer Soléir
LUCE EOLICA S.R.L.
LARGO GUIDO DONEGANI 2, 20121 MILANO
C.F. 12339510963

Progettista
ING. LAURA CONTI
Iscritta all'Ordine degli Ingegneri della Provincia di Pavia al n. 1.719.

Oggetto
IMPIANTO EOLICO DENOMINATO "LUCE" DA 86,4 MW
Comune di Rocca (CB)

Titolo
LU01 – SEZIONI TRASVERSALI PIAZZOLA

Tav. T12.1

Sig. P. 2908_5111_LUCE_PFTE_R01_T12.1_REV0_LU01 - SEZIONI TRASVERSALI PIAZZOLA

Scala 1:200

E VIETATA LA RIPRODUZIONE DI QUESTO DOCUMENTO SENZA PREVENTIVA AUTORIZZAZIONE SCRITTA DELLA MONTANA SPA