PROFILO LU08-LU06b

SEZIONE LU06-25bis

PROGRESSIVA 860.64

A RIPORTO	m^3	5.71
B SCAVO	m^3	7.85
C FINITURA PAV	m^2	4.20
D FONDAZIONE PAV	m^3	13.24
E SCAVO FOSSO RIL	m^3	0.14
F SCAVO PLINTO	m^3	11.42
G RINTERRO PLINTO	m^3	11.42
H SCAVO GRADON	m^3	2.74
I RINTERRO GRADON	m^3	2.74
L RINT SCOTICO RIL	m^3	2.43
M RINT SCOTICO SCV	m^3	0.96
a SCOTICO RILEVATO	m	12.16
b SCOTICO SCAVO	m	22.92
c EROSIEMINA	m	4.20

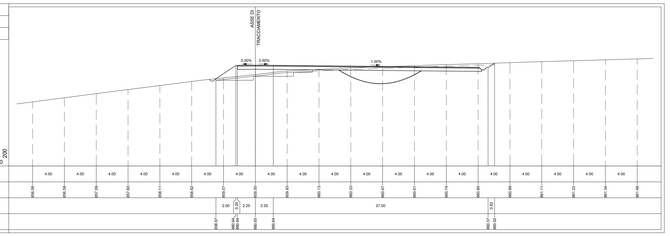

PROFILO LU08-LU06b

SEZIONE LU06-26

PROGRESSIVA 883.63

A RIPORTO	m^3	45.59
B SCAVO	m^3	8.10
C FINITURA PAV	m^2	4.87
D FONDAZIONE PAV	m^3	15.98
E SCAVO FOSSO RIL	m^3	0.14
F SCAVO PLINTO	m^3	51.18
G RINTERRO PLINTO	m^3	34.89
H SCAVO GRADON	m^3	8.41
I RINTERRO GRADON	m^3	8.41
L RINT SCOTICO RIL	m^3	6.79
M RINT SCOTICO SCV	m^3	2.69
a SCOTICO RILEVATO	m	34.18
b SCOTICO SCAVO	m	21.98
c EROSIEMINA	m	8.44

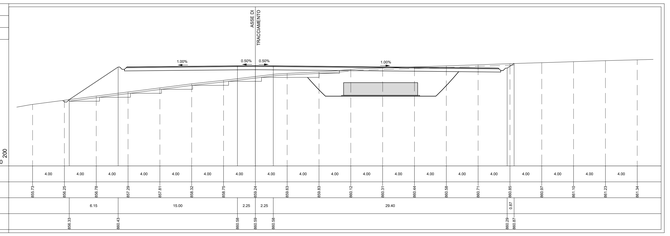

PROFILO LU08-LU06b

SEZIONE LU06-27

PROGRESSIVA 890.64

A RIPORTO	m^3	62.46
B SCAVO	m^3	9.10
C FINITURA PAV	m^2	5.20
D FONDAZIONE PAV	m^3	21.08
E SCAVO FOSSO RIL	m^3	0.14
F SCAVO PLINTO	m^3	69.25
G RINTERRO PLINTO	m^3	31.79
H SCAVO GRADON	m^3	9.10
I RINTERRO GRADON	m^3	9.10
L RINT SCOTICO RIL	m^3	7.38
M RINT SCOTICO SCV	m^3	2.91
a SCOTICO RILEVATO	m	37.13
b SCOTICO SCAVO	m	25.95
c EROSIEMINA	m	9.99

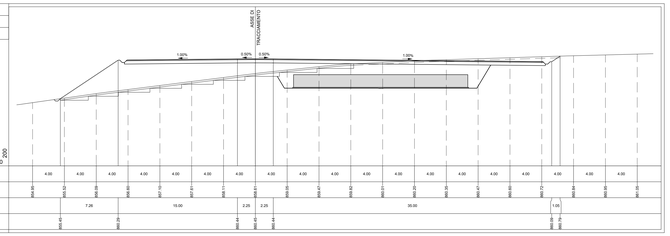

PROFILO LU08-LU06b

SEZIONE LU06-28

PROGRESSIVA 894.15

A RIPORTO	m^3	73.12
B SCAVO	m^3	9.60
C FINITURA PAV	m^2	5.21
D FONDAZIONE PAV	m^3	21.07
E SCAVO FOSSO RIL	m^3	0.14
F SCAVO PLINTO	m^3	87.58
G RINTERRO PLINTO	m^3	14.07
H SCAVO GRADON	m^3	9.99
I RINTERRO GRADON	m^3	9.99
L RINT SCOTICO RIL	m^3	8.11
M RINT SCOTICO SCV	m^3	3.43
Z PLINTO A SEDURRE	m^3	3.43
a SCOTICO RILEVATO	m	40.84
b SCOTICO SCAVO	m	22.02
c EROSIEMINA	m	10.51

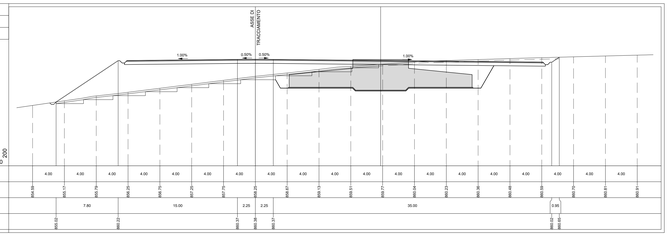

PROFILO LU08-LU06b

SEZIONE LU06-29

PROGRESSIVA 904.66

A RIPORTO	m^3	83.49
B SCAVO	m^3	9.60
C FINITURA PAV	m^2	5.21
D FONDAZIONE PAV	m^3	21.08
E SCAVO FOSSO RIL	m^3	0.14
F SCAVO PLINTO	m^3	94.72
G RINTERRO PLINTO	m^3	18.74
H SCAVO GRADON	m^3	10.48
I RINTERRO GRADON	m^3	10.48
L RINT SCOTICO RIL	m^3	8.55
M RINT SCOTICO SCV	m^3	3.43
Z PLINTO A SEDURRE	m^3	0.14
a SCOTICO RILEVATO	m	43.03
b SCOTICO SCAVO	m	20.48
c EROSIEMINA	m	10.50

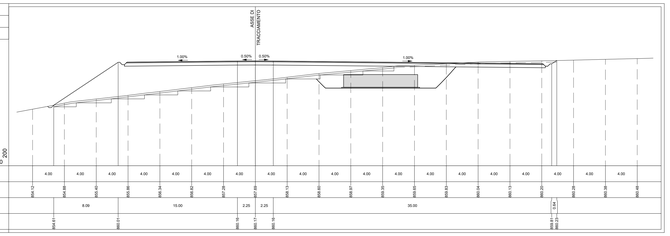

PROFILO LU08-LU06b

SEZIONE LU06-30

PROGRESSIVA 911.94

A RIPORTO	m^3	72.04
B SCAVO	m^3	8.89
C FINITURA PAV	m^2	5.23
D FONDAZIONE PAV	m^3	21.66
E SCAVO FOSSO RIL	m^3	0.13
F SCAVO PLINTO	m^3	3.70
G RINTERRO PLINTO	m^3	3.70
L RINT SCOTICO RIL	m^3	7.77
M RINT SCOTICO SCV	m^3	0.19
a SCOTICO RILEVATO	m	23.19
b SCOTICO SCAVO	m	23.76
c EROSIEMINA	m	9.72

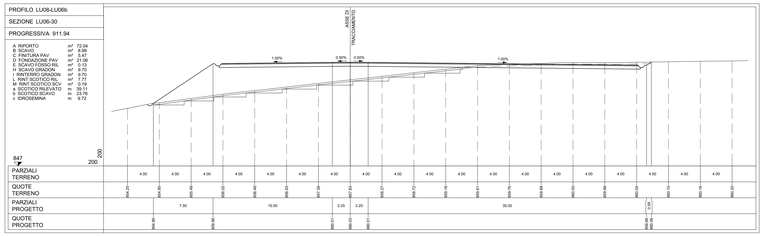

PROFILO LU08-LU06b

SEZIONE LU06-31

PROGRESSIVA 929.54

A RIPORTO	m^3	47.28
B SCAVO	m^3	19.28
C FINITURA PAV	m^2	5.23
D FONDAZIONE PAV	m^3	21.57
E SCAVO FOSSO RIL	m^3	0.12
H SCAVO GRADON	m^3	7.66
I RINTERRO GRADON	m^3	7.66
L RINT SCOTICO RIL	m^3	7.38
M RINT SCOTICO SCV	m^3	3.16
a SCOTICO RILEVATO	m	30.91
b SCOTICO SCAVO	m	24.54
c EROSIEMINA	m	9.02



PROFILO LU08-LU06b

SEZIONE LU06-32

PROGRESSIVA 947.14

A RIPORTO	m^3	31.54
B SCAVO	m^3	19.28
C FINITURA PAV	m^2	5.21
D FONDAZIONE PAV	m^3	21.06
E SCAVO FOSSO RIL	m^3	0.12
H SCAVO GRADON	m^3	5.76
I RINTERRO GRADON	m^3	5.76
L RINT SCOTICO RIL	m^3	7.38
M RINT SCOTICO SCV	m^3	3.16
a SCOTICO RILEVATO	m	24.47
b SCOTICO SCAVO	m	24.54
c EROSIEMINA	m	7.04

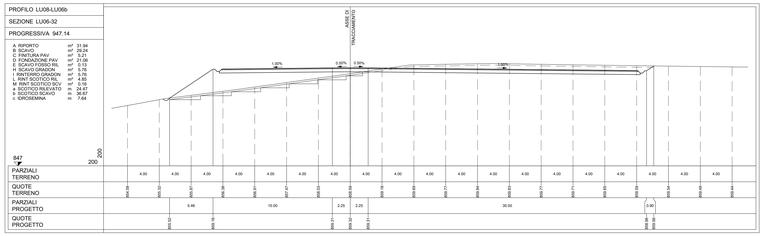

PROFILO LU08-LU06b

SEZIONE LU06-32bis

PROGRESSIVA 947.14

A RIPORTO	m^3	32.09
B SCAVO	m^3	19.28
C FINITURA PAV	m^2	7.44
D FONDAZIONE PAV	m^3	7.44
E SCAVO FOSSO RIL	m^3	0.39
H SCAVO GRADON	m^3	5.76
I RINTERRO GRADON	m^3	5.76
L RINT SCOTICO RIL	m^3	4.98
M RINT SCOTICO SCV	m^3	3.16
a SCOTICO RILEVATO	m	25.12
b SCOTICO SCAVO	m	9.72
c EROSIEMINA	m	7.29

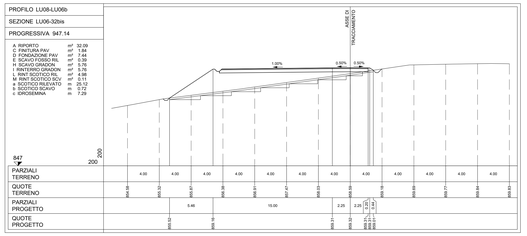

PROFILO LU08-LU06b

SEZIONE LU06-33

PROGRESSIVA 966.64

A RIPORTO	m^3	23.20
B SCAVO	m^3	19.28
C FINITURA PAV	m^2	7.82
D FONDAZIONE PAV	m^3	7.44
E SCAVO FOSSO RIL	m^3	0.39
H SCAVO GRADON	m^3	4.96
I RINTERRO GRADON	m^3	4.96
L RINT SCOTICO RIL	m^3	4.98
M RINT SCOTICO SCV	m^3	3.17
a SCOTICO RILEVATO	m	20.40
b SCOTICO SCAVO	m	5.98
c EROSIEMINA	m	8.59



PROFILO LU08-LU06b

SEZIONE LU06-33bis

PROGRESSIVA 966.64

A RIPORTO	m^3	0.38
B SCAVO	m^3	3.42
C FINITURA PAV	m^2	2.16
D FONDAZIONE PAV	m^3	3.15
E SCAVO FOSSO RIL	m^3	0.13
M RINT SCOTICO RIL	m^3	0.13
M RINT SCOTICO SCV	m^3	0.27
a SCOTICO RILEVATO	m	1.33
b SCOTICO SCAVO	m	13.39
c EROSIEMINA	m	2.29

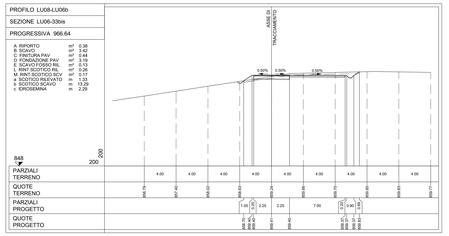

PROFILO LU08-LU06b

SEZIONE LU06-34

PROGRESSIVA 979.24

A RIPORTO	m^3	0.03
B SCAVO	m^3	4.36
C FINITURA PAV	m^2	0.46
D FONDAZIONE PAV	m^3	3.21
E SCAVO FOSSO RIL	m^3	0.06
L RINT SCOTICO RIL	m^3	0.06
M RINT SCOTICO SCV	m^3	0.03
a SCOTICO RILEVATO	m	0.03
b SCOTICO SCAVO	m	13.08
c EROSIEMINA	m	0.90

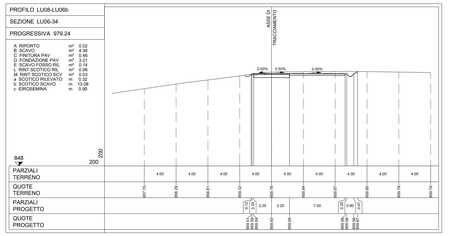

LUCE
PIANTA CHIAVE

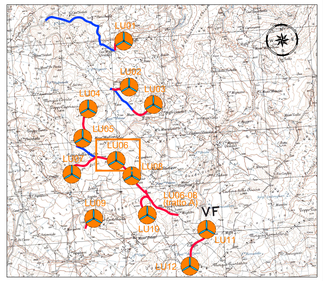

LEGENDA PIANTA CHIAVE

- PIAZZOLA CON ROTORE EOLICO
- PISTA DI ACCESSO ALLA PIAZZOLA
- VIABILITA' ESISTENTE DA ADEGUARE

NOTE:
- PER LE UBICAZIONI E LE DIMENSIONI RELATIVE ALLE OPERE IDRAULICHE SI VEDANO LE TAVOLE SPECIFICHE.

Rev.	Descrizione	Si	E.	V.	DATA
00	EMISSIONE	DISEGN.	CONTROL.	APPROV.	DATA

Montana
Via Dora n.5/A
Tel.+39.0174.561205
Fax.0174.561.900
www.montanaenergia.com
P.IVA 02627270216
Cod.Fisc.02395220245
Milano Lecce Catania Roma Torino Cagliari Bari Genova Venezia
Committente
Aer Soléir
LUCE EOLICA S.R.L.
LARGO GUIDO DONEGANI 2, 20121 MILANO
C.F. 12339510963
Progettista
ING. LAURA CONTI
Iscritta all'Ordine degli Ingegneri della Provincia di Pesaro e n. 1726

Oggetto:
IMPIANTO EOLICO DENOMINATO "LUCE" DA 86,4 MW
Comune di Rocca (CB)

Tavola:
LU06 – SEZIONI TRASVERSALI PIAZZOLA

N. TAV.
T12.6

Ns. N° 2908_5111_LUCE_PFTE_R01_T12.6_REV0_LU06 - SEZIONI TRASVERSALI PIAZZOLA

SCALA 1:200

E VIETATA LA RIPRODUZIONE DI QUESTO DOCUMENTO SENZA PREVENTIVA AUTORIZZAZIONE SCRITTA DELLA MONTANA SPA