PROFILO LU07p

SEZIONE LU07p-1

PROGRESSIVA 0.00

A RIPORTO	m³	100.11
B SCAVO	m³	11.85
C FINITURA PAV	m²	3.03
D FONDAZIONE PAV	m³	12.23
E SCAVO FOSSO RIL	m³	0.13
H SCAVO GRADON	m³	6.38
I RINTERRO GRADON	m³	6.36
L RINT SCOTICO RIL	m³	6.20
M RINT SCOTICO SCV	m³	0.09
N SCAVO TARM	m³	4.48
O TARM (VOL)	m³	34.08
a SCOTICO RILEVATO	m	26.83
b SCOTICO SCAVO	m	11.65
c IDROSEMINA	m	12.22
d TARM (AREA)	m	4.92

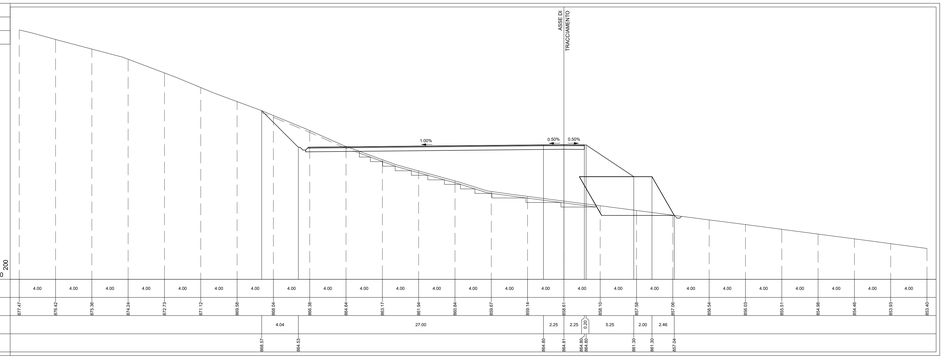

PROFILO LU07p

SEZIONE LU07p-4

PROGRESSIVA 13.51

A RIPORTO	m³	177.96
B SCAVO	m³	61.15
C FINITURA PAV	m²	5.03
D FONDAZIONE PAV	m³	20.26
E SCAVO FOSSO RIL	m³	0.14
F SCAVO PLINTO	m³	29.80
G RINTERRO PLINTO	m³	9.69
H SCAVO GRADON	m³	7.93
I RINTERRO GRADON	m³	7.89
L RINT SCOTICO RIL	m³	8.32
M RINT SCOTICO SCV	m³	0.09
N SCAVO TARM	m³	4.45
O TARM (VOL)	m³	32.48
Z PLINTO A DEDURRE	m³	36.63
a SCOTICO RILEVATO	m	27.43
b SCOTICO SCAVO	m	27.43
c IDROSEMINA	m	24.64
d TARM (AREA)	m	4.69

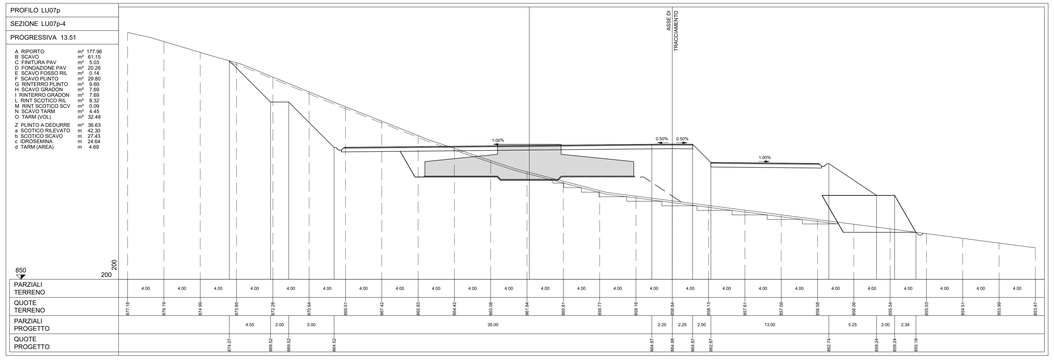

PROFILO LU07p

SEZIONE LU07p-2

PROGRESSIVA 3.00

A RIPORTO	m³	177.03
B SCAVO	m³	21.58
C FINITURA PAV	m²	5.02
D FONDAZIONE PAV	m³	18.03
E SCAVO FOSSO RIL	m³	0.13
F SCAVO PLINTO	m³	14.84
G RINTERRO PLINTO	m³	9.60
H SCAVO GRADON	m³	8.01
I RINTERRO GRADON	m³	8.01
L RINT SCOTICO RIL	m³	6.20
M RINT SCOTICO SCV	m³	0.09
N SCAVO TARM	m³	4.49
O TARM (VOL)	m³	32.32
Z PLINTO A DEDURRE	m³	11.14
a SCOTICO RILEVATO	m	41.84
b SCOTICO SCAVO	m	19.68
c IDROSEMINA	m	20.32
d TARM (AREA)	m	4.66

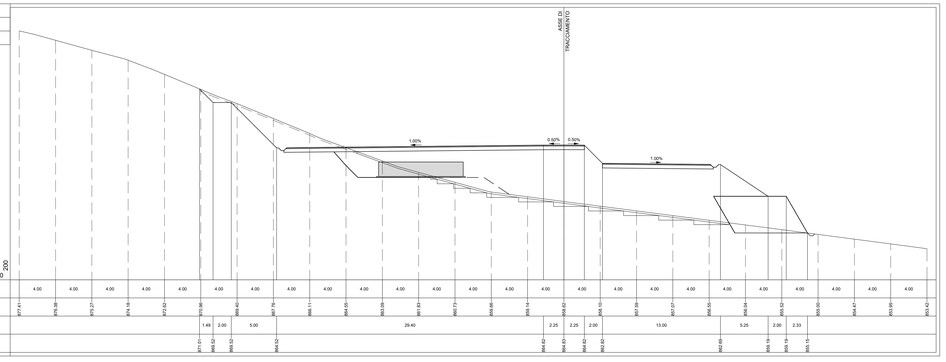

PROFILO LU07p

SEZIONE LU07p-5

PROGRESSIVA 24.02

A RIPORTO	m³	178.21
B SCAVO	m³	108.80
C FINITURA PAV	m²	5.07
D FONDAZIONE PAV	m³	20.27
E SCAVO FOSSO RIL	m³	0.14
F SCAVO PLINTO	m³	14.13
G RINTERRO PLINTO	m³	9.60
H SCAVO GRADON	m³	7.99
I RINTERRO GRADON	m³	7.99
L RINT SCOTICO RIL	m³	8.30
M RINT SCOTICO SCV	m³	0.09
N SCAVO TARM	m³	4.46
O TARM (VOL)	m³	32.56
Z PLINTO A DEDURRE	m³	10.82
a SCOTICO RILEVATO	m	42.32
b SCOTICO SCAVO	m	26.88
c IDROSEMINA	m	24.03
d TARM (AREA)	m	4.70

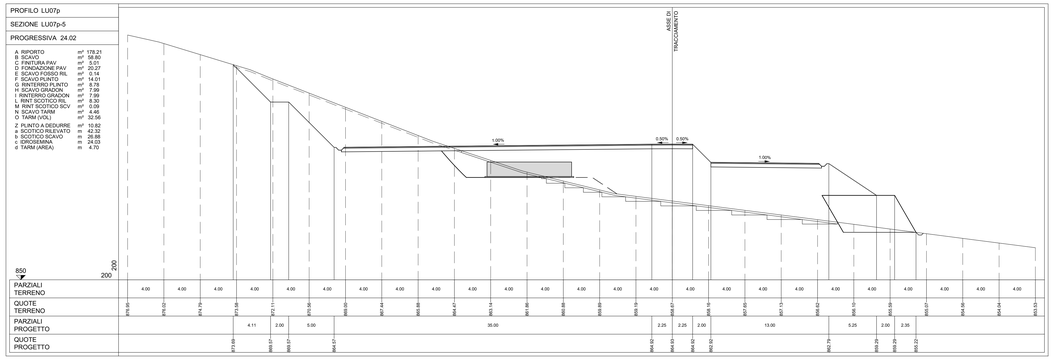

PROFILO LU07p

SEZIONE LU07p-3

PROGRESSIVA 10.00

A RIPORTO	m³	177.63
B SCAVO	m³	63.61
C FINITURA PAV	m²	5.02
D FONDAZIONE PAV	m³	20.28
E SCAVO FOSSO RIL	m³	0.14
F SCAVO PLINTO	m³	15.22
G RINTERRO PLINTO	m³	10.97
H SCAVO GRADON	m³	7.95
I RINTERRO GRADON	m³	7.95
L RINT SCOTICO RIL	m³	8.28
M RINT SCOTICO SCV	m³	0.09
N SCAVO TARM	m³	4.48
O TARM (VOL)	m³	32.40
Z PLINTO A DEDURRE	m³	21.83
a SCOTICO RILEVATO	m	42.31
b SCOTICO SCAVO	m	27.68
c IDROSEMINA	m	24.94
d TARM (AREA)	m	4.66

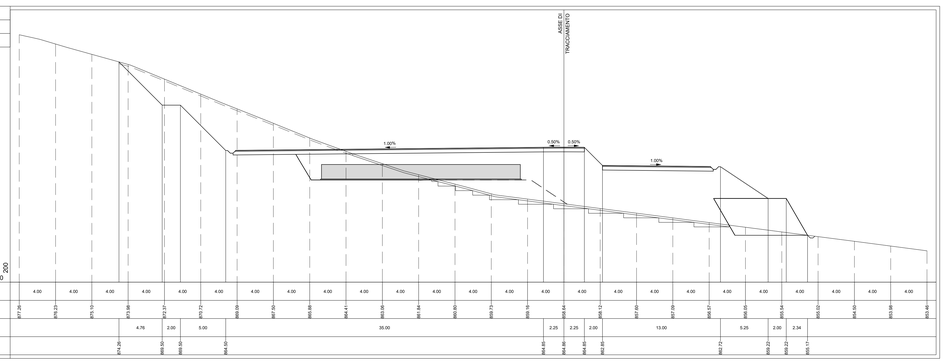

PROFILO LU07p

SEZIONE LU07p-6

PROGRESSIVA 31.30

A RIPORTO	m³	177.93
B SCAVO	m³	58.70
C FINITURA PAV	m²	5.01
D FONDAZIONE PAV	m³	20.26
E SCAVO FOSSO RIL	m³	0.14
F SCAVO PLINTO	m³	15.22
I RINTERRO GRADON	m³	10.22
L RINT SCOTICO RIL	m³	8.32
M RINT SCOTICO SCV	m³	0.09
N SCAVO TARM	m³	4.32
O TARM (VOL)	m³	32.16
a SCOTICO RILEVATO	m	42.43
b SCOTICO SCAVO	m	23.54
c IDROSEMINA	m	23.54
d TARM (AREA)	m	4.64

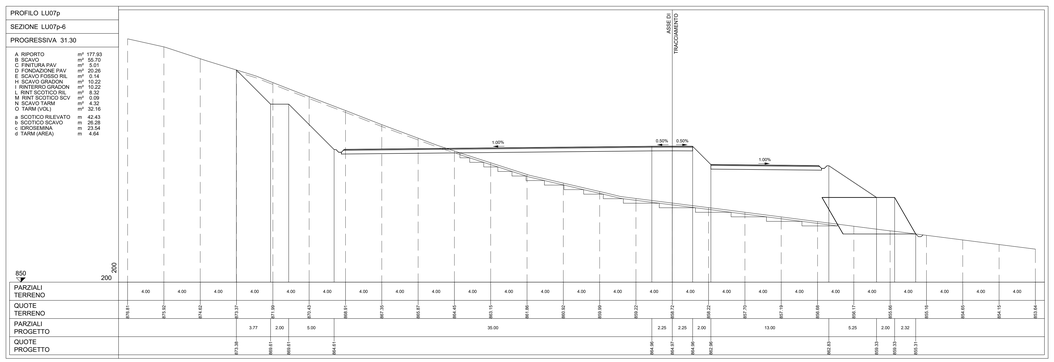

LUCE
PIANTA CHIAVE

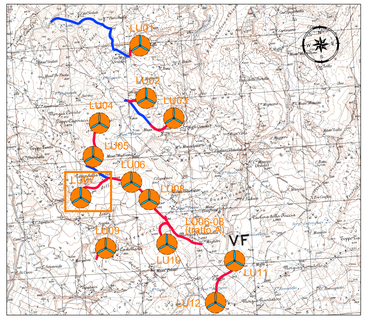

LEGENDA PIANTA CHIAVE

- PIAZZOLA CON ROTORE EOLICO
- PISTA DI ACCESSO ALLA PIAZZOLA
- VIABILITA' ESISTENTE DA ADEGUARE

NOTE:
- PER LE UBICAZIONI E LE DIMENSIONI RELATIVE ALLE OPERE IDRAULICHE SI VEDANO LE TAVOLE SPECIFICHE.

Rev0	Emissione	TA	GL	LC	08/2023
REV.	DESCRIZIONE	DISEGN.	CONTROL.	APPROV.	DATA

Montana

Montana S.p.A.
Via Carducci 7 Lungo 8/1
20123 Milano

Tel +39(02)34120171
Fax +39(02)34120891
www.montanaterreno.com

P.IVA 10042702150
Cap.Soc 650.000,00€

Milano Lecce Lucca (LU) Brescia Palermo Cagliari Roma Siracusa

committente:

Aer Soléir

LUCE EOLICA S.R.L.
LARGO GUIDO DONEGANI 2, 20121 MILANO
C.F. 12339510963

Progettisti

ING. LAURA CONTI
Iscritta all'Ordine degli Ingegneri della Provincia di Pavia al n. 1726

Oggetto

IMPIANTO EOLICO DENOMINATO "LUCE" DA 86,4 MW
Comune di Riccia (CB)

Titolo

LU07 – SEZIONI TRASVERSALI PIAZZOLA 1di2

Tv. Tav.

T12.7a

Nr. M 2908_5111_LUCE_PFTE_R01_T12.7_REVO_LU07 - SEZIONI TRASVERSALI PIAZZOLA

Scala 1:200

E VIETATA LA RIPRODUZIONE DI QUESTO DOCUMENTO SENZA PREVENTIVA AUTORIZZAZIONE SCRITTA DELLA MONTANA SPA

LUCE
PIANTA CHIAVE

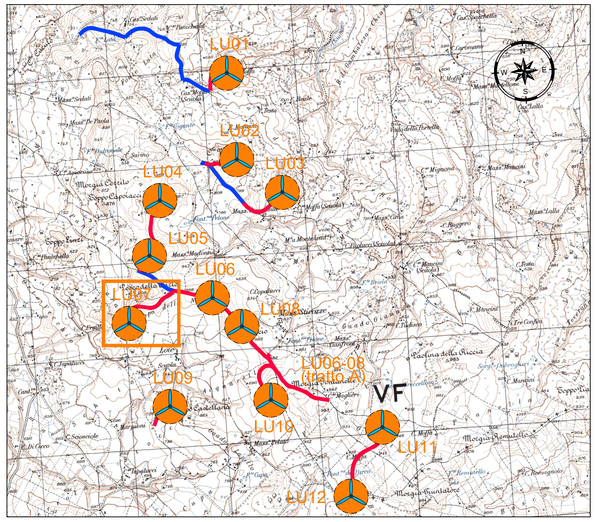

LEGENDA PIANTA CHIAVE

- PIAZZOLA CON ROTORE EOLICO
- PISTA DI ACCESSO ALLA PIAZZOLA
- VIABILITA' ESISTENTE DA ADEGUARE

NOTE:
- PER LE UBICAZIONI E LE DIMENSIONI RELATIVE ALLE OPERE IDRAULICHE SI VEDANO LE TAVOLE SPECIFICHE.

PROFILO LU07p

SEZIONE LU07p-7

PROGRESSIVA 48.90

A RIPORTO	m²	181.40
B SCAVO	m²	38.84
C FINITURA PAV	m²	5.01
D FONDAZIONE PAV	m²	20.26
E SCAVO FOSSO RIL	m²	0.14
H SCAVO GRADON	m²	10.61
I RINTERRO GRADON	m²	10.61
L RINT SCOTICO RIL	m²	8.67
M RINT SCOTICO SCV	m²	0.08
N SCAVO TARM	m²	4.18
O TARM (VOL)	m²	30.88
a SCOTICO RILEVATO	m	44.20
b SCOTICO SCAVO	m	23.46
c IDROSEMINA	m	22.38
d TARM (AREA)	m	4.46

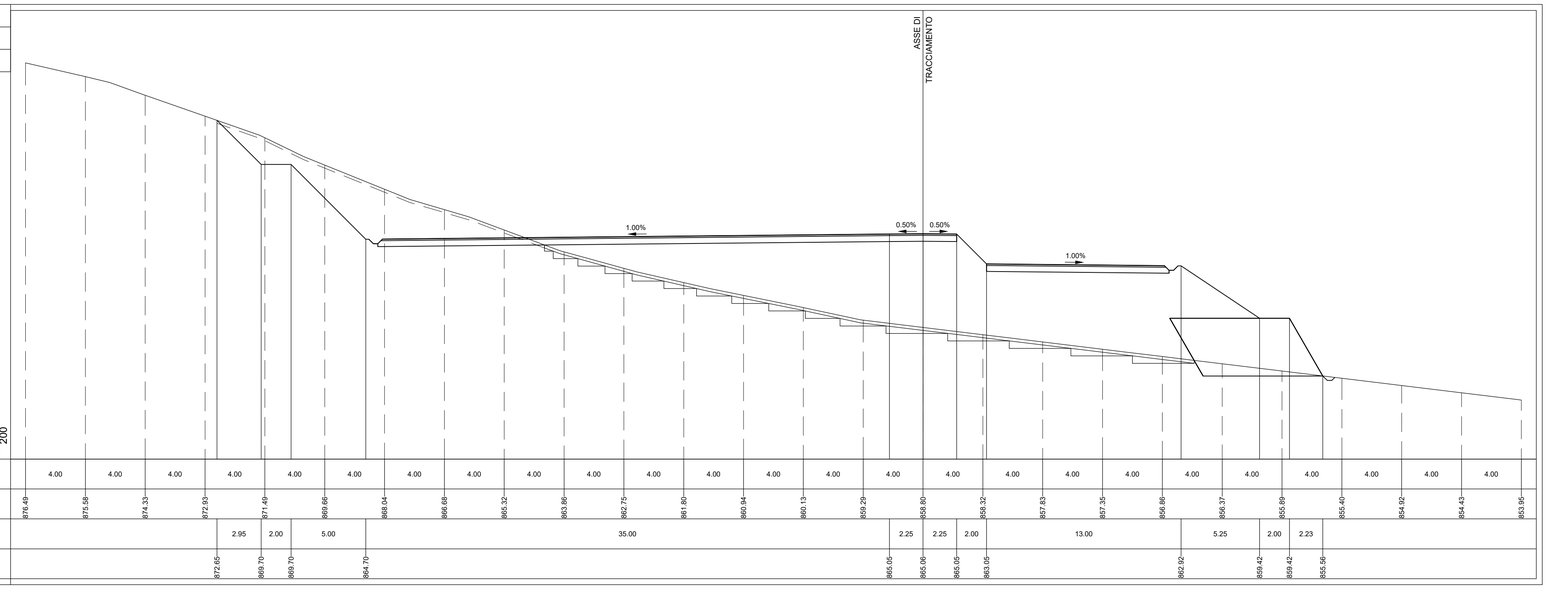

PARZIALI TERRENO	4.00	4.00	4.00	4.00	4.00	4.00	4.00	4.00	4.00	4.00	4.00	4.00	4.00	4.00	4.00	4.00	4.00	4.00	4.00	4.00	4.00	4.00	4.00	4.00	4.00	4.00
QUOTE TERRENO	876.49	875.58	874.33	872.93	871.49	869.66	868.04	866.68	865.32	863.80	862.75	861.80	860.94	860.13	859.29	858.80	858.32	857.83	857.35	856.86	856.37	855.89	855.40	854.92	854.43	853.95
PARZIALI PROGETTO	2.95	2.00	5.00	35.00	2.25	2.25	2.00	13.00	5.25	2.00	2.23															
QUOTE PROGETTO	872.65	869.70	868.70	864.70	865.05	865.06	865.05	863.05	862.92	859.42	859.42	855.56														

PROFILO LU07p

SEZIONE LU07p-8

PROGRESSIVA 66.50

A RIPORTO	m²	223.90
B SCAVO	m²	10.14
C FINITURA PAV	m²	5.22
D FONDAZIONE PAV	m²	21.31
E SCAVO FOSSO RIL	m²	0.14
H SCAVO GRADON	m²	12.26
I RINTERRO GRADON	m²	12.26
L RINT SCOTICO RIL	m²	9.96
M RINT SCOTICO SCV	m²	0.13
N SCAVO TARM	m²	4.14
O TARM (VOL)	m²	48.00
a SCOTICO RILEVATO	m	50.53
b SCOTICO SCAVO	m	12.43
c IDROSEMINA	m	12.77
d TARM (AREA)	m	6.93



PARZIALI TERRENO	4.00	4.00	4.00	4.00	4.00	4.00	4.00	4.00	4.00	4.00	4.00	4.00	4.00	4.00	4.00	4.00	4.00	4.00	4.00	4.00	4.00	4.00	4.00	4.00	4.00	4.00
QUOTE TERRENO	876.13	875.12	873.96	872.20	870.41	868.42	866.35	864.66	863.82	863.00	862.20	861.38	860.71	860.09	859.41	858.80	858.38	857.89	857.40	856.92	856.45	855.97	855.49	855.01	854.53	854.06
PARZIALI PROGETTO	4.57	35.00	2.25	2.25	15.00	5.25	2.00	3.46																		
QUOTE PROGETTO	869.36	864.79	865.14	865.15	865.14	864.99	861.49	861.49	858.49																	

Rev0	Emissione	TK	EL	LC	09/2023
REV.	DESCRIZIONE	DISEGN.	CONTROL.	APPROV.	DATA

Montana S.p.A.
Via Carlo Angelo Furnagalli, 6.
20143 Milano
Tel. +39 02 54118173
Fax +39 02 54129890
www.montanaintertech.com
P.IVA 12414270156
Cap.Soc. 600.000,00 €
Milano (sede certificata ISO) | Brescia | Palermo | Cagliari | Roma | Siracusa

Committente

LUCE EOLICA S.R.L.
LARGO GUIDO DONEGANI 2, 20121 MILANO
C.F. 12339510963

Progettisti

ING. LAURA CONTI
Iscritta all'Ordine degli Ingegneri della Provincia di Pavia al n. 1726

Oggetto

IMPIANTO EOLICO DENOMINATO "LUCE" DA 86,4 MW
Comune di Riccia (CB)

Tavola

LU07 – SEZIONI TRASVERSALI PIAZZOLA 2di2

N. Tav. T12.7b

Rif. 2908_5111_LUCE_PFTE_R01_T12.7_REV0_LU07 - SEZIONI TRASVERSALI PIAZZOLA

Scala 1:200

È VIETATA LA RIPRODUZIONE DI QUESTO DOCUMENTO SENZA PREVENTIVA AUTORIZZAZIONE SCRITTA DELLA MONTANA SPA