PROFILO LU08-LU06b

SEZIONE LU08-22

PROGRESSIVA 369.77

| | | |
|---|---|---|
| A RIPORTO | $m^3$ | 1.59 |
| B SCAVO | $m^3$ | 0.38 |
| C FINITURA PAV | $m^2$ | 0.44 |
| D FONDAZIONE PAV | $m^3$ | 3.18 |
| E SCAVO FOSSO RIL | $m^3$ | 0.13 |
| F SCAVO PLINTO | $m^3$ | 0.27 |
| G RINTERRO PLINTO | $m^3$ | 1.12 |
| H SCAVO GRADON | $m^3$ | 1.34 |
| I RINTERRO GRADON | $m^3$ | 0.45 |
| L RINT SCOTICO RIL | $m^3$ | 1.34 |
| M PLINTO A DEDURRE | $m^3$ | 0.45 |
| a SCOTICO RILEVATO | m | 8.11 |
| b SCOTICO SCAVO | m | 6.11 |
| c IDROSEMINA | m | 2.58 |

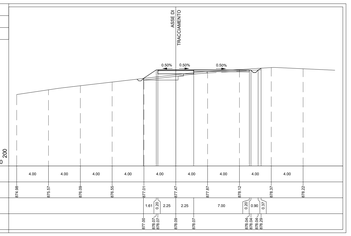


PROFILO LU08-LU06b

SEZIONE LU08-25

PROGRESSIVA 419.47

| | | |
|---|---|---|
| C FINITURA PAV | $m^2$ | 133.99 |
| D FONDAZIONE PAV | $m^3$ | 3.23 |
| E SCAVO FOSSO RIL | $m^3$ | 0.20 |
| H SCAVO GRADON | $m^3$ | 15.84 |
| I RINTERRO GRADON | $m^3$ | 5.28 |
| L RINT SCOTICO RIL | $m^3$ | 13.34 |
| a SCOTICO RILEVATO | m | 66.93 |
| c IDROSEMINA | m | 14.69 |

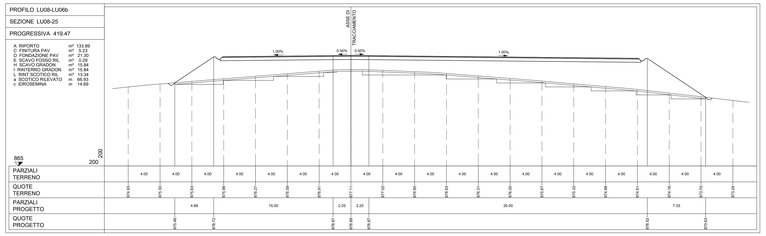


PROFILO LU08-LU06b

SEZIONE LU08-30

PROGRESSIVA 465.38

| | | |
|---|---|---|
| A RIPORTO | $m^3$ | 124.36 |
| C FINITURA PAV | $m^2$ | 4.64 |
| D FONDAZIONE PAV | $m^3$ | 0.34 |
| E SCAVO FOSSO RIL | $m^3$ | 0.28 |
| F SCAVO PLINTO | $m^3$ | 6.27 |
| G RINTERRO PLINTO | $m^3$ | 4.70 |
| H SCAVO GRADON | $m^3$ | 8.01 |
| I RINTERRO GRADON | $m^3$ | 8.01 |
| L RINT SCOTICO RIL | $m^3$ | 12.75 |
| a SCOTICO RILEVATO | m | 71.13 |
| a SCOTICO RILEVATO | m | 60.75 |
| c IDROSEMINA | m | 14.04 |

PROFILO LU08-LU06b

SEZIONE LU08-23

PROGRESSIVA 382.37

| | | |
|---|---|---|
| A RIPORTO | $m^3$ | 2.20 |
| C FINITURA PAV | $m^2$ | 0.44 |
| D FONDAZIONE PAV | $m^3$ | 3.20 |
| E SCAVO FOSSO RIL | $m^3$ | 0.28 |
| H SCAVO GRADON | $m^3$ | 1.26 |
| I RINTERRO GRADON | $m^3$ | 1.26 |
| L RINT SCOTICO RIL | $m^3$ | 2.35 |
| M PLINTO A DEDURRE | $m^3$ | 0.45 |
| a SCOTICO RILEVATO | m | 11.74 |
| b SCOTICO SCAVO | m | 2.08 |
| c IDROSEMINA | m | 2.89 |

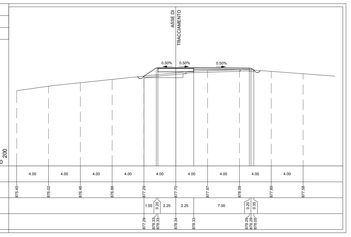


PROFILO LU08-LU06b

SEZIONE LU08-26

PROGRESSIVA 437.07

| | | |
|---|---|---|
| A RIPORTO | $m^3$ | 141.56 |
| C FINITURA PAV | $m^2$ | 5.18 |
| D FONDAZIONE PAV | $m^3$ | 21.06 |
| E SCAVO FOSSO RIL | $m^3$ | 0.29 |
| H SCAVO GRADON | $m^3$ | 12.89 |
| I RINTERRO GRADON | $m^3$ | 12.89 |
| L RINT SCOTICO RIL | $m^3$ | 13.43 |
| a SCOTICO RILEVATO | m | 79.71 |
| c IDROSEMINA | m | 15.01 |

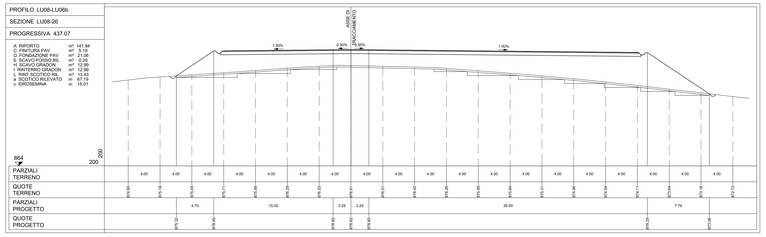


PROFILO LU08-LU06b

SEZIONE LU08-31

PROGRESSIVA 468.37

| | | |
|---|---|---|
| A RIPORTO | $m^3$ | 83.31 |
| C FINITURA PAV | $m^2$ | 2.94 |
| D FONDAZIONE PAV | $m^3$ | 12.00 |
| E SCAVO FOSSO RIL | $m^3$ | 0.30 |
| H SCAVO GRADON | $m^3$ | 8.44 |
| I RINTERRO GRADON | $m^3$ | 8.44 |
| L RINT SCOTICO RIL | $m^3$ | 8.28 |
| a SCOTICO RILEVATO | m | 47.95 |
| c IDROSEMINA | m | 11.78 |

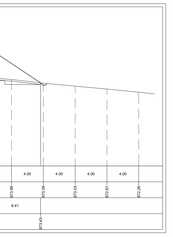


PROFILO LU08-LU06b

SEZIONE LU08-23bis

PROGRESSIVA 382.37

| | | |
|---|---|---|
| A RIPORTO | $m^3$ | 22.15 |
| D FONDAZIONE PAV | $m^3$ | 7.52 |
| E SCAVO FOSSO RIL | $m^3$ | 0.31 |
| H SCAVO GRADON | $m^3$ | 5.55 |
| I RINTERRO GRADON | $m^3$ | 5.55 |
| L RINT SCOTICO RIL | $m^3$ | 4.76 |
| M PLINTO A DEDURRE | $m^3$ | 0.45 |
| a SCOTICO RILEVATO | m | 23.88 |
| b SCOTICO SCAVO | m | 0.96 |
| c IDROSEMINA | m | 6.23 |

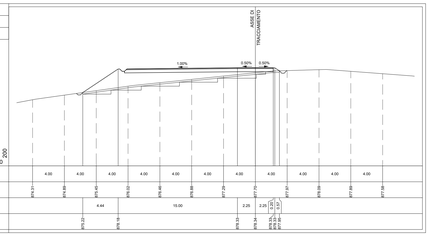


PROFILO LU08-LU06b

SEZIONE LU08-27

PROGRESSIVA 444.35

| | | |
|---|---|---|
| A RIPORTO | $m^3$ | 142.67 |
| C FINITURA PAV | $m^2$ | 5.18 |
| D FONDAZIONE PAV | $m^3$ | 21.06 |
| E SCAVO FOSSO RIL | $m^3$ | 0.29 |
| H SCAVO GRADON | $m^3$ | 9.96 |
| G RINTERRO PLINTO | $m^3$ | 5.11 |
| H SCAVO GRADON | $m^3$ | 9.96 |
| I RINTERRO GRADON | $m^3$ | 9.96 |
| L RINT SCOTICO RIL | $m^3$ | 13.40 |
| Z PLINTO A DEDURRE | $m^3$ | 6.68 |
| a SCOTICO RILEVATO | m | 79.71 |
| c IDROSEMINA | m | 14.58 |

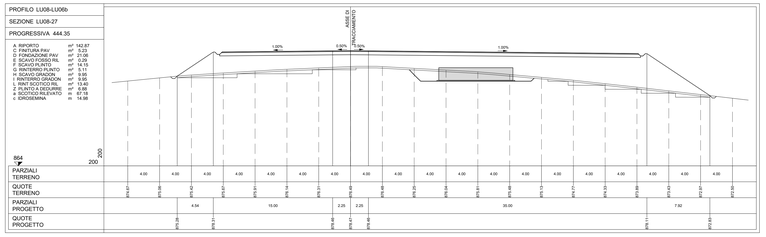


PROFILO LU08-LU06b

SEZIONE LU08-24

PROGRESSIVA 401.87

| | | |
|---|---|---|
| A RIPORTO | $m^3$ | 32.49 |
| D FONDAZIONE PAV | $m^3$ | 7.52 |
| E SCAVO FOSSO RIL | $m^3$ | 0.32 |
| H SCAVO GRADON | $m^3$ | 4.60 |
| I RINTERRO GRADON | $m^3$ | 4.60 |
| L RINT SCOTICO RIL | $m^3$ | 5.21 |
| a SCOTICO RILEVATO | m | 23.88 |
| c IDROSEMINA | m | 7.79 |

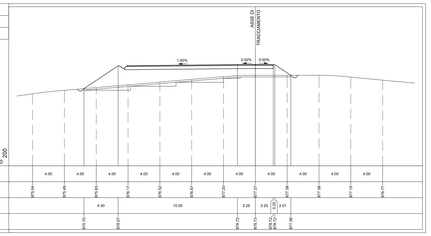


PROFILO LU08-LU06b

SEZIONE LU08-28

PROGRESSIVA 454.86

| | | |
|---|---|---|
| A RIPORTO | $m^3$ | 146.46 |
| C FINITURA PAV | $m^2$ | 5.18 |
| D FONDAZIONE PAV | $m^3$ | 21.06 |
| E SCAVO FOSSO RIL | $m^3$ | 0.30 |
| H SCAVO GRADON | $m^3$ | 9.54 |
| G RINTERRO PLINTO | $m^3$ | 7.94 |
| H SCAVO GRADON | $m^3$ | 9.54 |
| I RINTERRO GRADON | $m^3$ | 9.54 |
| L RINT SCOTICO RIL | $m^3$ | 13.44 |
| Z PLINTO A DEDURRE | $m^3$ | 39.09 |
| a SCOTICO RILEVATO | m | 87.34 |
| c IDROSEMINA | m | 15.19 |

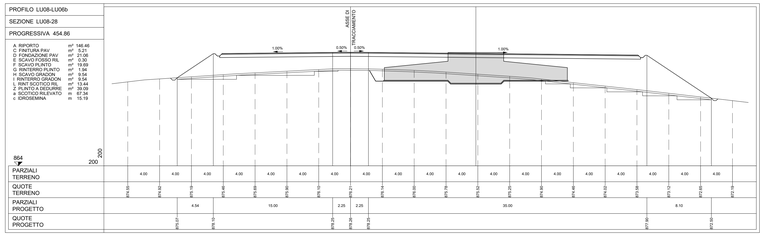


PROFILO LU08-LU06b

SEZIONE LU08-24bis

PROGRESSIVA 401.87

| | | |
|---|---|---|
| A RIPORTO | $m^3$ | 99.64 |
| D FONDAZIONE PAV | $m^3$ | 21.06 |
| E SCAVO FOSSO RIL | $m^3$ | 0.28 |
| H SCAVO GRADON | $m^3$ | 12.65 |
| I RINTERRO GRADON | $m^3$ | 12.65 |
| L RINT SCOTICO RIL | $m^3$ | 12.98 |
| a SCOTICO RILEVATO | m | 65.18 |
| c IDROSEMINA | m | 12.55 |




PROFILO LU08-LU06b

SEZIONE LU08-29

PROGRESSIVA 458.37

| | | |
|---|---|---|
| A RIPORTO | $m^3$ | 147.67 |
| C FINITURA PAV | $m^2$ | 5.18 |
| D FONDAZIONE PAV | $m^3$ | 21.07 |
| E SCAVO FOSSO RIL | $m^3$ | 0.29 |
| H SCAVO GRADON | $m^3$ | 10.29 |
| G RINTERRO PLINTO | $m^3$ | 1.83 |
| H SCAVO GRADON | $m^3$ | 10.29 |
| I RINTERRO GRADON | $m^3$ | 10.29 |
| L RINT SCOTICO RIL | $m^3$ | 13.40 |
| Z PLINTO A DEDURRE | $m^3$ | 24.54 |
| a SCOTICO RILEVATO | m | 87.34 |
| c IDROSEMINA | m | 15.19 |

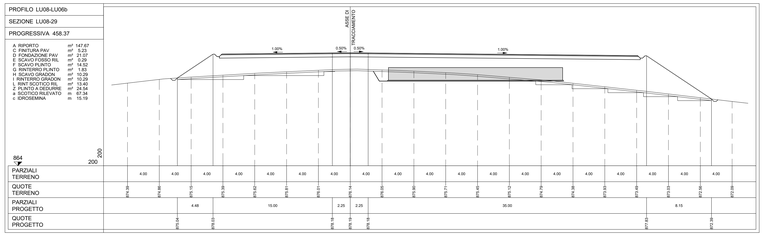


## LUCE
## PIANTA CHIAVE

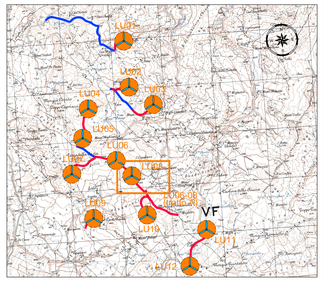


### LEGENDA PIANTA CHIAVE

- PIAZZOLA CON ROTORE EOLICO
- PISTA DI ACCESSO ALLA PIAZZOLA
- VIABILITA' ESISTENTE DA ADEGUARE

NOTE:
- PER LE UBICAZIONI E LE DIMENSIONI RELATIVE ALLE OPERE IDRAULICHE SI VEDANO LE TAVOLE SPECIFICHE.

| Rev. | Descrizione | Si | E. | V. | Data |
|---|---|---|---|---|---|
| 00 | EMISSIONE | EFFEDUE | CONTROL | APPROV. | GIUGNO 2022 |


Montana
Via Cesare Cantù 4 - Milano
Tel. 02 36534000
Fax 02 36534099
www.montanaterrecom
Tel. 06 97606200
Fax 06 97606200
Milano Roma Napoli Bari Bologna Torino Genova


Committente: Aer Soléir

LUCE EOLICA S.R.L.
LARGO GUIDO DONEGANI 2, 20121 MILANO
C.F. 12339510963

Progettista: ING. LAURA CONTI
Iscritta all'Ordine degli Ingegneri della Provincia di Pavia al n. 1.726

Oggetto: IMPIANTO EOLICO DENOMINATO "LUCE" DA 86,4 MW
Comune di Rocca (CB)

Titolo: LU08 – SEZIONI TRASVERSALI PIAZZOLA

Tav. n. T12.8

Nome file: 29KB_5111_LUCE_PETE_REL_T12.8_REV00_LU08 - SEZIONI TRASVERSALI PIAZZOLA

Scala: 1:200


E VIETATA LA RIPRODUZIONE DI QUESTO DOCUMENTO SENZA PREVENTIVA AUTORIZZAZIONE SCRITTA DELLA MONTANA SPA