PROFILO LU09p

SEZIONE LU09p-1

PROGRESSIVA 0.00

A RIPORTO	m³	1.96
B SCAVO	m³	50.52
C FINITURA PAV	m²	3.07
D FONDAZIONE PAV	m²	12.29
E SCAVO FOSSO RIL	m³	0.12
F SCAVO PLINTO	m³	10.07
G RINTERRO PLINTO	m³	10.07
H SCAVO GRADON	m³	1.20
I RINTERRO GRADON	m³	1.20
L RINT SCOTICO RIL	m³	1.16
M RINT SCOTICO SCV	m³	5.20
a SCOTICO RILEVATO	m	5.86
b SCOTICO SCAVO	m	31.54
c IDROSEMINA	m	7.36

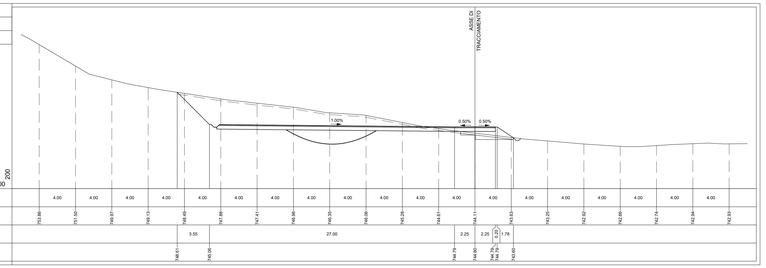

PROFILO LU09p

SEZIONE LU09p-2

PROGRESSIVA 3.00

A RIPORTO	m³	28.97
B SCAVO	m³	57.21
C FINITURA PAV	m²	4.68
D FONDAZIONE PAV	m²	18.75
E SCAVO FOSSO RIL	m³	0.20
F SCAVO PLINTO	m³	35.58
G RINTERRO PLINTO	m³	35.58
H SCAVO GRADON	m³	5.12
I RINTERRO GRADON	m³	5.12
L RINT SCOTICO RIL	m³	2.16
M RINT SCOTICO SCV	m³	9.15
a SCOTICO RILEVATO	m	24.23
b SCOTICO SCAVO	m	32.67
c IDROSEMINA	m	9.86

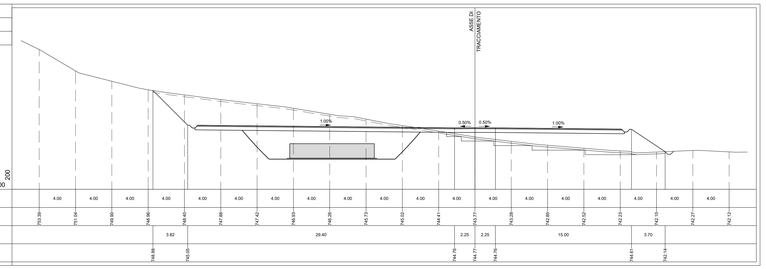

PROFILO LU09p

SEZIONE LU09p-3

PROGRESSIVA 10.00

A RIPORTO	m³	39.88
B SCAVO	m³	77.74
C FINITURA PAV	m²	5.24
D FONDAZIONE PAV	m²	21.14
E SCAVO FOSSO RIL	m³	0.16
F SCAVO PLINTO	m³	77.74
G RINTERRO PLINTO	m³	77.74
H SCAVO GRADON	m³	5.96
I RINTERRO GRADON	m³	5.96
L RINT SCOTICO RIL	m³	5.29
M RINT SCOTICO SCV	m³	36.64
a SCOTICO RILEVATO	m	0.17
b SCOTICO SCAVO	m	42.76
c IDROSEMINA	m	17.68

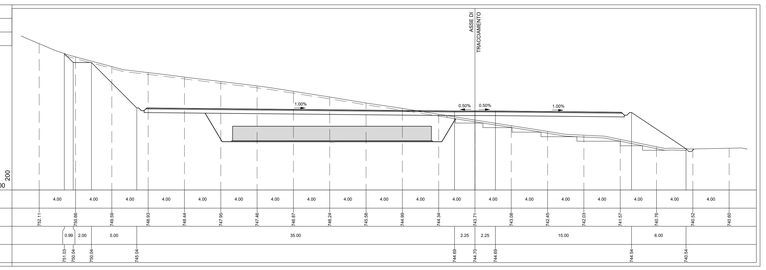

PROFILO LU09p

SEZIONE LU09p-4

PROGRESSIVA 13.51

A RIPORTO	m³	42.92
B SCAVO	m³	81.84
C FINITURA PAV	m²	5.09
D FONDAZIONE PAV	m²	21.21
E SCAVO FOSSO RIL	m³	0.19
F SCAVO PLINTO	m³	81.84
G RINTERRO PLINTO	m³	81.84
H SCAVO GRADON	m³	5.88
I RINTERRO GRADON	m³	5.88
L RINT SCOTICO RIL	m³	5.16
M RINT SCOTICO SCV	m³	38.56
a SCOTICO RILEVATO	m	27.02
b SCOTICO SCAVO	m	39.80
c IDROSEMINA	m	14.91

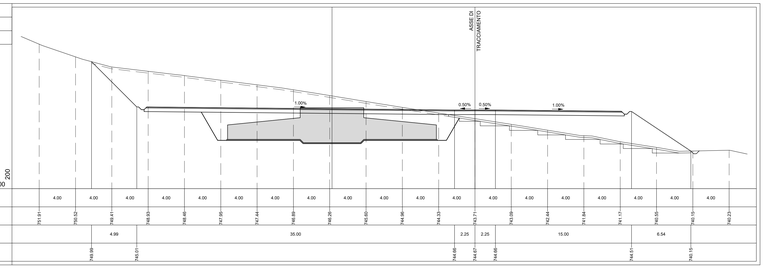
ASSE DI TRACCIAMENTO
1.00%
0.50%
0.50%
1.00%
736
200
200
PARZIALI TERRENO
4.00 4.00 4.00 4.00 4.00 4.00 4.00 4.00 4.00 4.00 4.00 4.00 4.00 4.00 4.00 4.00 4.00 4.00 4.00
QUOTE TERRENO
741.91 740.52 740.41 740.51 740.40 737.95 737.44 736.80 736.20 736.60 736.96 736.33 736.71 736.09 736.44 736.84 736.71 736.05 736.15 736.23
PARZIALI PROGETTO
4.99 35.00 2.25 2.25 15.00 6.54
QUOTE PROGETTO
740.89 740.01 740.89 740.67 740.89 740.71 740.15