PROFILO LU07v

SEZIONE LU07v-1

PROGRESSIVA 8.00

A RIPORTO	m²	10.48
B SCAVO	m²	2.28
C FINITURA PAV	m²	1.70
D FONDAZIONE PAV	m²	6.78
E SCAVO FOSSO RIL	m³	0.13
H SCAVO GRADON	m³	3.25
I RINTERRO GRADON	m³	3.25
L RINT SCOTICO RIL	m²	2.11
M RINT SCOTICO SCV	m²	0.18
a SCOTICO RILEVATO	m	14.00
b SCOTICO SCAVO	m	8.78
c IDROSEMINA	m	5.40

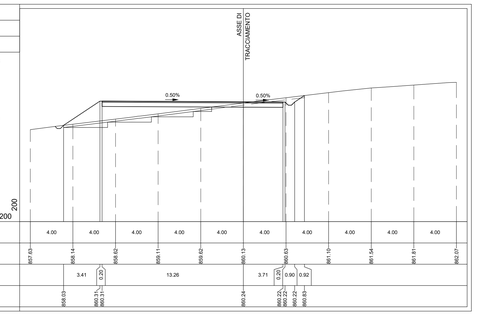

PROFILO LU07v

SEZIONE LU07v-2

PROGRESSIVA 25.00

A RIPORTO	m²	6.37
B SCAVO	m²	0.08
C FINITURA PAV	m²	0.93
D FONDAZIONE PAV	m²	3.73
E SCAVO FOSSO RIL	m³	0.37
H SCAVO GRADON	m³	2.50
I RINTERRO GRADON	m³	2.50
L RINT SCOTICO RIL	m²	2.11
M RINT SCOTICO SCV	m²	0.14
a SCOTICO RILEVATO	m	10.67
b SCOTICO SCAVO	m	2.48
c IDROSEMINA	m	4.34

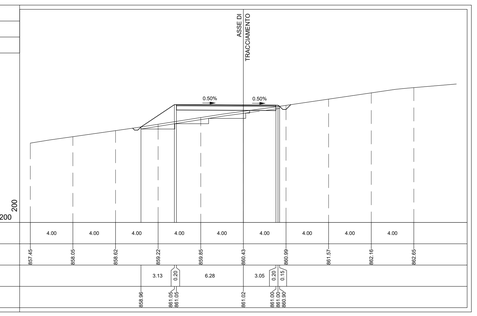

PROFILO LU07v

SEZIONE LU07v-3

PROGRESSIVA 38.62

A RIPORTO	m²	13.46
C FINITURA PAV	m²	0.66
D FONDAZIONE PAV	m²	2.64
E SCAVO FOSSO RIL	m³	0.44
H SCAVO GRADON	m³	2.97
I RINTERRO GRADON	m³	2.97
L RINT SCOTICO RIL	m²	2.54
a SCOTICO RILEVATO	m	12.63
c IDROSEMINA	m	7.17

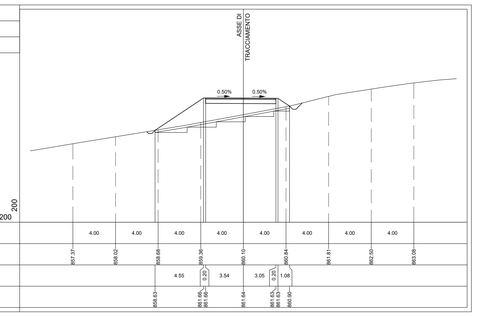

PROFILO LU07v

SEZIONE LU07v-4

PROGRESSIVA 50.00

A RIPORTO	m²	20.20
C FINITURA PAV	m²	0.55
D FONDAZIONE PAV	m²	2.46
E SCAVO FOSSO RIL	m³	0.48
H SCAVO GRADON	m³	3.34
I RINTERRO GRADON	m³	3.34
L RINT SCOTICO RIL	m²	2.69
a SCOTICO RILEVATO	m	13.81
c IDROSEMINA	m	9.52

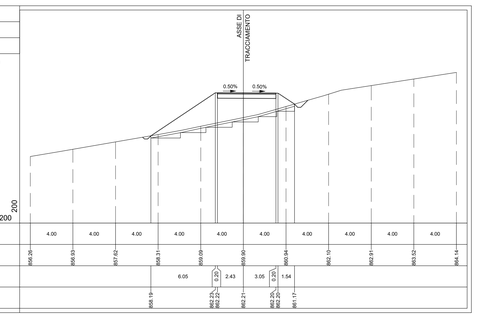

PROFILO LU07v

SEZIONE LU07v-5

PROGRESSIVA 77.24

A RIPORTO	m²	10.86
B SCAVO	m²	0.03
C FINITURA PAV	m²	0.53
D FONDAZIONE PAV	m²	2.08
E SCAVO FOSSO RIL	m³	0.48
H SCAVO GRADON	m³	2.73
I RINTERRO GRADON	m³	2.73
L RINT SCOTICO RIL	m²	2.11
M RINT SCOTICO SCV	m²	0.06
a SCOTICO RILEVATO	m	12.25
b SCOTICO SCAVO	m	1.05
c IDROSEMINA	m	8.72

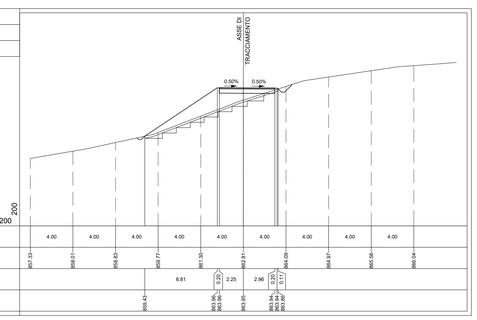

PROFILO LU07v

SEZIONE LU07v-6

PROGRESSIVA 95.26

A RIPORTO	m²	1.42
B SCAVO	m²	0.26
C FINITURA PAV	m²	0.47
D FONDAZIONE PAV	m²	1.88
E SCAVO FOSSO RIL	m³	0.37
H SCAVO GRADON	m³	0.89
I RINTERRO GRADON	m³	0.89
L RINT SCOTICO RIL	m²	0.76
M RINT SCOTICO SCV	m²	0.13
a SCOTICO RILEVATO	m	4.32
b SCOTICO SCAVO	m	2.92
c IDROSEMINA	m	2.84

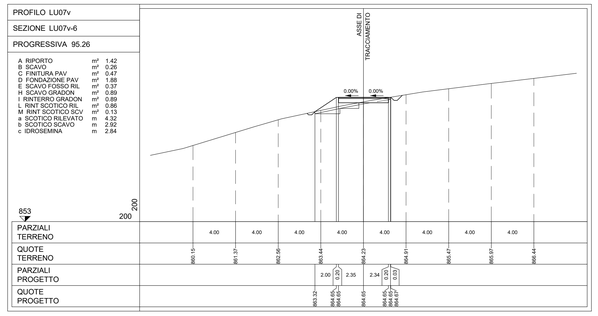

PROFILO LU07v

SEZIONE LU07v-7

PROGRESSIVA 112.86

A RIPORTO	m²	2.40
B SCAVO	m²	0.03
C FINITURA PAV	m²	0.53
D FONDAZIONE PAV	m²	2.08
E SCAVO FOSSO RIL	m³	0.38
H SCAVO GRADON	m³	1.38
I RINTERRO GRADON	m³	1.38
L RINT SCOTICO RIL	m²	1.25
M RINT SCOTICO SCV	m²	0.12
a SCOTICO RILEVATO	m	6.28
b SCOTICO SCAVO	m	1.97
c IDROSEMINA	m	3.45

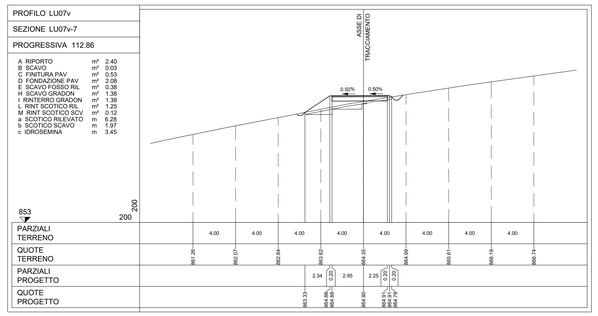

PROFILO LU07v

SEZIONE LU07v-8

PROGRESSIVA 125.00

A RIPORTO	m²	2.26
B SCAVO	m²	0.11
C FINITURA PAV	m²	0.53
D FONDAZIONE PAV	m²	2.15
E SCAVO FOSSO RIL	m³	0.38
H SCAVO GRADON	m³	1.35
I RINTERRO GRADON	m³	1.35
L RINT SCOTICO RIL	m²	1.16
M RINT SCOTICO SCV	m²	0.12
a SCOTICO RILEVATO	m	5.90
b SCOTICO SCAVO	m	2.32
c IDROSEMINA	m	3.21

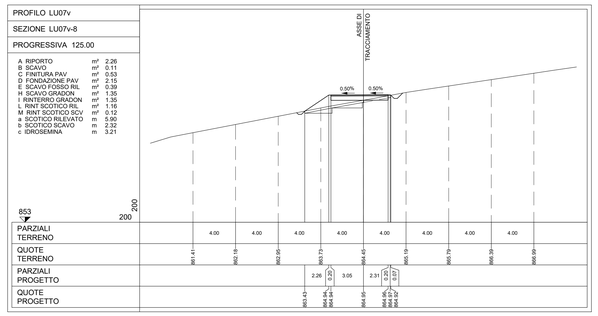

PROFILO LU07v

SEZIONE LU07v-9

PROGRESSIVA 143.37

A RIPORTO	m²	1.52
B SCAVO	m²	0.06
C FINITURA PAV	m²	0.58
D FONDAZIONE PAV	m²	2.32
E SCAVO FOSSO RIL	m³	0.11
H SCAVO GRADON	m³	0.92
I RINTERRO GRADON	m³	0.92
L RINT SCOTICO RIL	m²	0.85
M RINT SCOTICO SCV	m²	0.15
a SCOTICO RILEVATO	m	4.34
b SCOTICO SCAVO	m	5.57
c IDROSEMINA	m	3.39

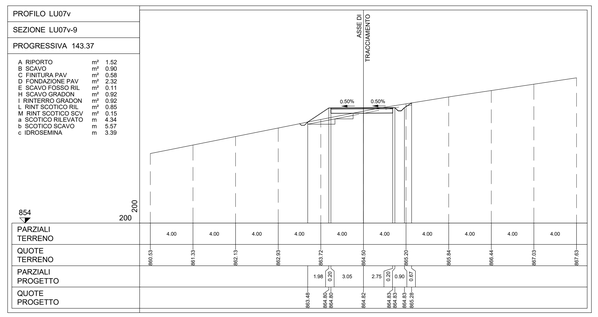

PROFILO LU07v

SEZIONE LU07v-10

PROGRESSIVA 150.00

A RIPORTO	m²	1.28
B SCAVO	m²	1.34
C FINITURA PAV	m²	0.61
D FONDAZIONE PAV	m²	2.40
E SCAVO FOSSO RIL	m³	0.12
H SCAVO GRADON	m³	0.80
I RINTERRO GRADON	m³	0.80
L RINT SCOTICO RIL	m²	0.70
M RINT SCOTICO SCV	m²	0.14
a SCOTICO RILEVATO	m	3.85
b SCOTICO SCAVO	m	6.35
c IDROSEMINA	m	3.45

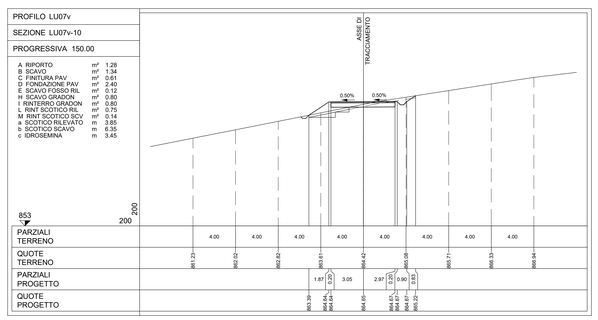

PROFILO LU07v

SEZIONE LU07v-11

PROGRESSIVA 173.89

A RIPORTO	m²	3.64
C FINITURA PAV	m²	0.61
D FONDAZIONE PAV	m²	2.43
E SCAVO FOSSO RIL	m³	0.36
H SCAVO GRADON	m³	1.87
I RINTERRO GRADON	m³	1.87
L RINT SCOTICO RIL	m²	1.76
M RINT SCOTICO SCV	m²	0.08
a SCOTICO RILEVATO	m	8.88
b SCOTICO SCAVO	m	0.34
c IDROSEMINA	m	3.61

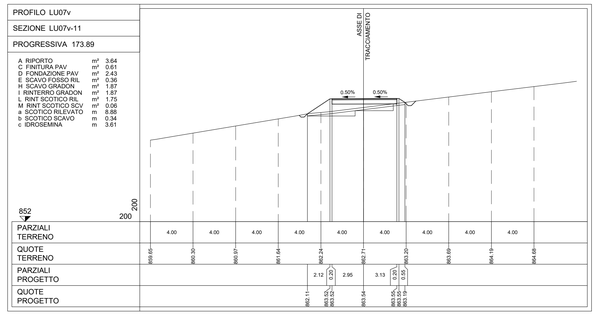

PROFILO LU07v

SEZIONE LU07v-12

PROGRESSIVA 191.38

A RIPORTO	m²	2.00
C FINITURA PAV	m²	0.48
D FONDAZIONE PAV	m²	1.93
E SCAVO FOSSO RIL	m³	0.37
H SCAVO GRADON	m³	1.22
I RINTERRO GRADON	m³	1.22
L RINT SCOTICO RIL	m²	1.29
M RINT SCOTICO SCV	m²	0.15
a SCOTICO RILEVATO	m	6.46
b SCOTICO SCAVO	m	0.99
c IDROSEMINA	m	3.02

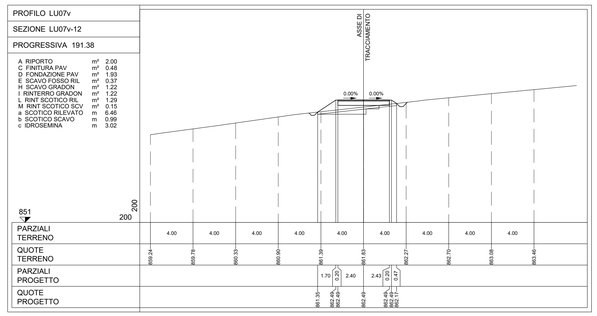

PROFILO LU07v

SEZIONE LU07v-13

PROGRESSIVA 200.00

A RIPORTO	m²	1.43
C FINITURA PAV	m²	0.50
D FONDAZIONE PAV	m²	1.99
E SCAVO FOSSO RIL	m³	0.37
H SCAVO GRADON	m³	1.16
I RINTERRO GRADON	m³	1.16
L RINT SCOTICO RIL	m²	1.08
M RINT SCOTICO SCV	m²	0.18
a SCOTICO RILEVATO	m	5.39
b SCOTICO SCAVO	m	1.89
c IDROSEMINA	m	2.64

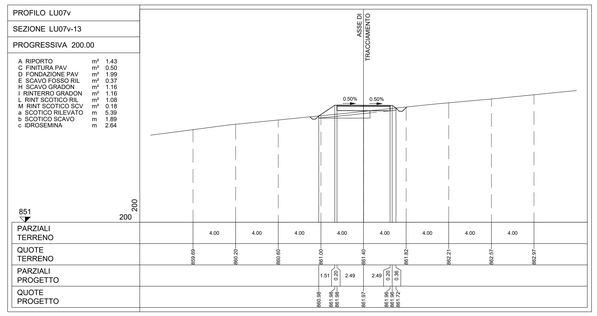

PROFILO LU07v

SEZIONE LU07v-14

PROGRESSIVA 213.24

A RIPORTO	m²	1.40
B SCAVO	m²	0.03
C FINITURA PAV	m²	0.58
D FONDAZIONE PAV	m²	2.24
E SCAVO FOSSO RIL	m³	0.37
H SCAVO GRADON	m³	1.19
I RINTERRO GRADON	m³	1.19
L RINT SCOTICO RIL	m²	1.06
M RINT SCOTICO SCV	m²	0.18
a SCOTICO RILEVATO	m	5.32
b SCOTICO SCAVO	m	2.48
c IDROSEMINA	m	2.54

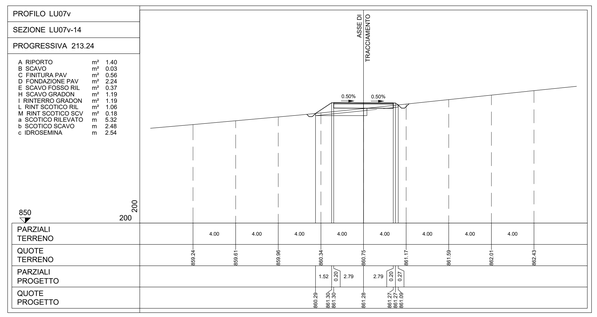

PROFILO LU07v

SEZIONE LU07v-15

PROGRESSIVA 225.00

A RIPORTO	m²	1.80
C FINITURA PAV	m²	0.57
D FONDAZIONE PAV	m²	2.27
E SCAVO FOSSO RIL	m³	0.38
H SCAVO GRADON	m³	1.24
I RINTERRO GRADON	m³	1.24
L RINT SCOTICO RIL	m²	1.23
M RINT SCOTICO SCV	m²	0.18
a SCOTICO RILEVATO	m	6.15
b SCOTICO SCAVO	m	1.93
c IDROSEMINA	m	2.74

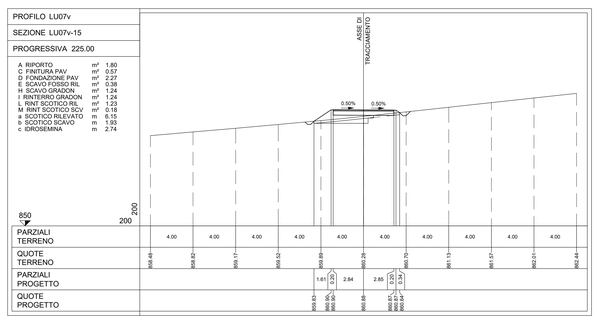

LUCE
PIANTA CHIAVE

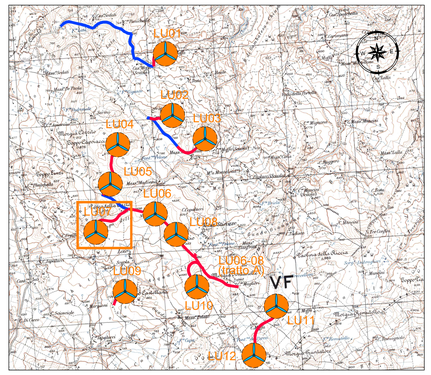

LEGENDA PIANTA CHIAVE

- PIAZZOLA CON ROTORE EOLICO
- PISTA DI ACCESSO ALLA PIAZZOLA
- VIABILITA' ESISTENTE DA ADEGUARE

NOTE:
- PER LE UBICAZIONI E LE DIMENSIONI RELATIVE ALLE OPERE IDRAULICHE SI VEDANO LE TAVOLE SPECIFICHE.

Rev0	Emissione	TK	EL	LC	09/2023
REV.	DESCRIZIONE	DISEGN.	CONTROLL.	APPROV.	DATA

Montana

Montana S.p.A.
Via Carlo Angeloni 1 int.gg.B,5
20143 Milano

Tel. +39 02 54128275
Fax +39 02 54129880
www.montanaterrefabbri.com

P.IVA 00842700156
Cap.Soc. 600.000,00 €

Milano | uffici certificato ISO | Brescia | Palermo | Cagliari | Roma | Siracusa

Committente

Aer Soléir

LUCE EOLICA S.R.L.
LARGO GUIDO DONEGANI 2, 20121 MILANO
C.F. 12339510963

Progettisti

ING. LAURA CONTI
Iscritta all'Ordine degli Ingegneri della Provincia di Pavia al n. 1726

Oggetto

IMPIANTO EOLICO DENOMINATO "LUCE" DA 86,4 MW
Comune di Riccia (CB)

Tavola

LU07 – SEZIONI TRASVERSALI VIABILITA' 1di3

N. Tav. T13.7a

Ns. Ref. 2908_5111_LUCE_PFTE_R01_T13.7_REVO_LU07 - SEZIONI TRASVERSALI VIABILITA'

Scala 1:200

E' VIETATA LA RIPRODUZIONE DI QUESTO DOCUMENTO SENZA PREVENTIVA AUTORIZZAZIONE SCRITTA DELLA MONTANA SPA

PROFILO LU07v

SEZIONE LU07v-16

PROGRESSIVA 250.00

A RIPORTO	m²	1.15
B SCAVO	m²	0.04
C FINITURA PAV	m²	0.56
D FONDAZIONE PAV	m²	2.23
E SCAVO FOSSO RIL	m²	0.37
H SCAVO GRADON	m²	0.89
I RINTERRO GRADON	m²	0.89
L RINT SCOTICO RIL	m²	0.56
M RINT SCOTICO SCV	m²	0.21
a SCOTICO RILEVATO	m	4.75
b SCOTICO SCAVO	m	2.91
c IDROSEMINA	m	2.38

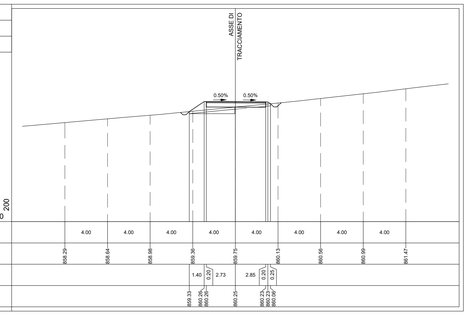

PROFILO LU07v

SEZIONE LU07v-17

PROGRESSIVA 269.70

A RIPORTO	m²	4.70
C FINITURA PAV	m²	0.54
D FONDAZIONE PAV	m²	2.16
E SCAVO FOSSO RIL	m²	0.38
H SCAVO GRADON	m²	1.89
I RINTERRO GRADON	m²	1.89
L RINT SCOTICO RIL	m²	1.75
M RINT SCOTICO SCV	m²	0.06
a SCOTICO RILEVATO	m	8.91
b SCOTICO SCAVO	m	0.36
c IDROSEMINA	m	4.41

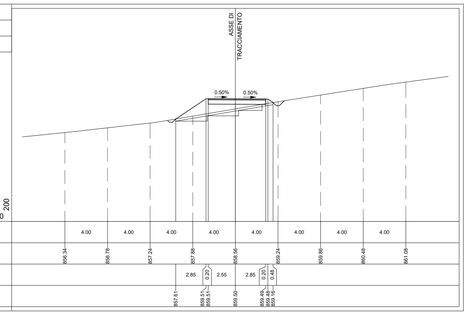

PROFILO LU07v

SEZIONE LU07v-18

PROGRESSIVA 275.00

A RIPORTO	m²	5.31
C FINITURA PAV	m²	0.53
D FONDAZIONE PAV	m²	2.14
E SCAVO FOSSO RIL	m²	0.39
H SCAVO GRADON	m²	2.06
I RINTERRO GRADON	m²	2.06
L RINT SCOTICO RIL	m²	1.81
M RINT SCOTICO SCV	m²	0.04
a SCOTICO RILEVATO	m	9.23
b SCOTICO SCAVO	m	0.22
c IDROSEMINA	m	4.66

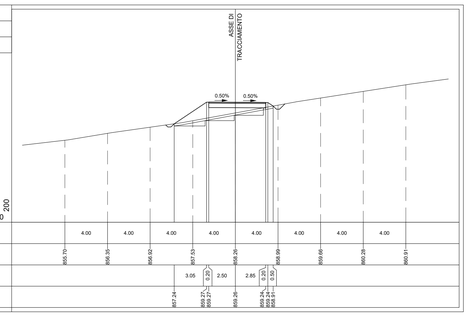

PROFILO LU07v

SEZIONE LU07v-19

PROGRESSIVA 300.00

A RIPORTO	m²	5.84
C FINITURA PAV	m²	0.51
D FONDAZIONE PAV	m²	2.06
E SCAVO FOSSO RIL	m²	0.39
H SCAVO GRADON	m²	2.21
I RINTERRO GRADON	m²	2.21
L RINT SCOTICO RIL	m²	1.88
a SCOTICO RILEVATO	m	9.62
c IDROSEMINA	m	5.08

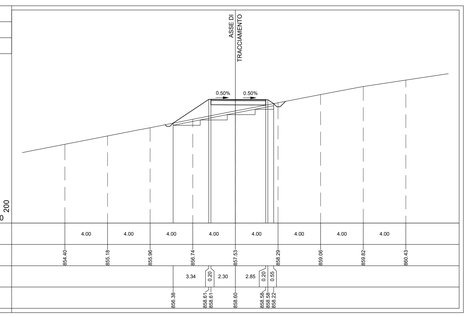

PROFILO LU07v

SEZIONE LU07v-20

PROGRESSIVA 326.16

A RIPORTO	m²	3.23
C FINITURA PAV	m²	0.51
D FONDAZIONE PAV	m²	2.01
E SCAVO FOSSO RIL	m²	0.40
H SCAVO GRADON	m²	1.50
I RINTERRO GRADON	m²	1.50
L RINT SCOTICO RIL	m²	1.41
M RINT SCOTICO SCV	m²	0.11
a SCOTICO RILEVATO	m	7.19
b SCOTICO SCAVO	m	1.20
c IDROSEMINA	m	3.81

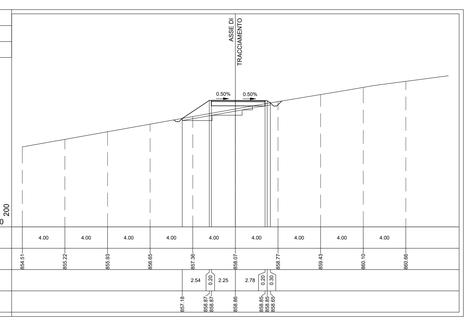

PROFILO LU07v

SEZIONE LU07v-21

PROGRESSIVA 345.08

A RIPORTO	m²	2.58
C FINITURA PAV	m²	0.46
D FONDAZIONE PAV	m²	1.82
E SCAVO FOSSO RIL	m²	0.37
H SCAVO GRADON	m²	1.44
I RINTERRO GRADON	m²	1.44
L RINT SCOTICO RIL	m²	1.28
M RINT SCOTICO SCV	m²	0.09
a SCOTICO RILEVATO	m	6.49
b SCOTICO SCAVO	m	1.19
c IDROSEMINA	m	3.53

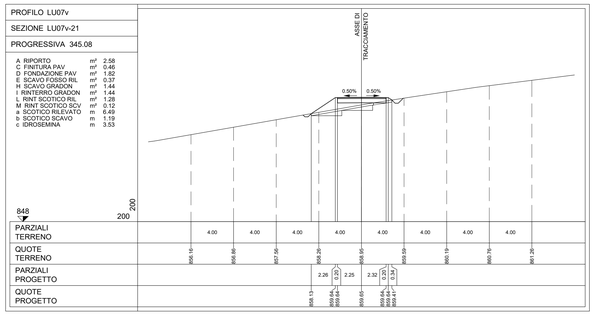

PROFILO LU07v

SEZIONE LU07v-22

PROGRESSIVA 350.79

A RIPORTO	m²	2.58
C FINITURA PAV	m²	0.44
D FONDAZIONE PAV	m²	1.80
E SCAVO FOSSO RIL	m²	0.37
H SCAVO GRADON	m²	1.53
I RINTERRO GRADON	m²	1.53
L RINT SCOTICO RIL	m²	1.33
M RINT SCOTICO SCV	m²	0.12
a SCOTICO RILEVATO	m	6.71
b SCOTICO SCAVO	m	0.94
c IDROSEMINA	m	3.58

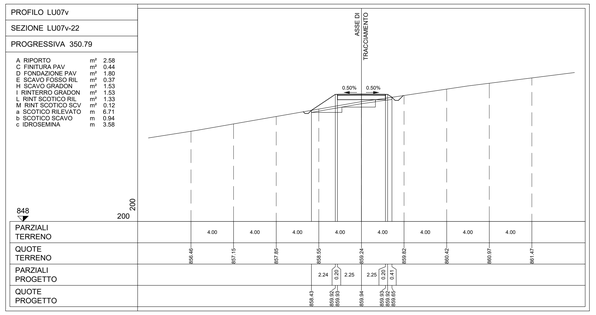

PROFILO LU07v

SEZIONE LU07v-23

PROGRESSIVA 379.80

A RIPORTO	m²	3.74
C FINITURA PAV	m²	0.46
D FONDAZIONE PAV	m²	1.80
E SCAVO FOSSO RIL	m²	0.37
H SCAVO GRADON	m²	1.94
I RINTERRO GRADON	m²	1.94
L RINT SCOTICO RIL	m²	1.57
a SCOTICO RILEVATO	m	7.93
c IDROSEMINA	m	3.97

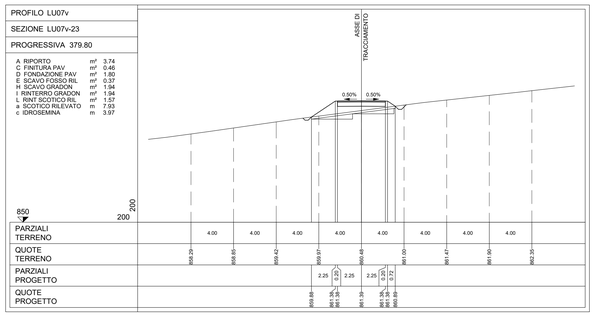

PROFILO LU07v

SEZIONE LU07v-24

PROGRESSIVA 408.81

A RIPORTO	m²	2.02
C FINITURA PAV	m²	0.46
D FONDAZIONE PAV	m²	1.80
E SCAVO FOSSO RIL	m²	0.36
H SCAVO GRADON	m²	1.12
I RINTERRO GRADON	m²	1.12
L RINT SCOTICO RIL	m²	1.14
M RINT SCOTICO SCV	m²	0.12
a SCOTICO RILEVATO	m	5.73
b SCOTICO SCAVO	m	1.55
c IDROSEMINA	m	3.17

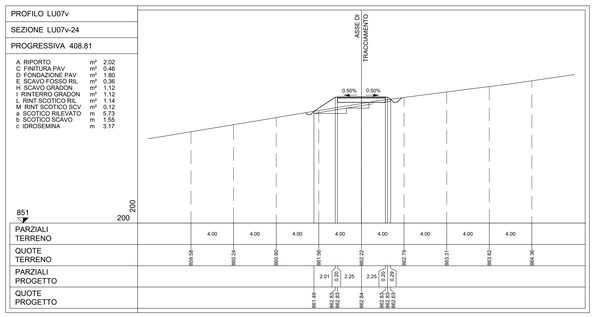

PROFILO LU07v

SEZIONE LU07v-25

PROGRESSIVA 427.43

A RIPORTO	m²	1.25
B SCAVO	m²	0.15
C FINITURA PAV	m²	0.48
D FONDAZIONE PAV	m²	1.38
E SCAVO FOSSO RIL	m²	0.39
H SCAVO GRADON	m²	0.82
I RINTERRO GRADON	m²	0.82
L RINT SCOTICO RIL	m²	0.88
M RINT SCOTICO SCV	m²	0.14
a SCOTICO RILEVATO	m	4.30
b SCOTICO SCAVO	m	2.69
c IDROSEMINA	m	2.56

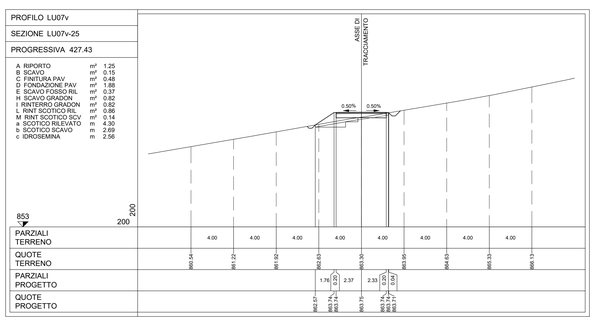
ASSE DI TRACCIAMENTO
0.50%
0.50%
853
200
200
PARZIALI TERRENO
4.00
4.00
4.00
4.00
4.00
4.00
4.00
4.00
4.00
QUOTE TERRENO
860.54
861.22
861.92
862.63
863.30
863.89
864.63
865.53
866.13
PARZIALI PROGETTO
1.76
0.20
2.37
2.30
0.20
0.64
QUOTE PROGETTO
862.57
863.74
863.74
863.75
863.74
863.74
863.77
PARZIALI TERRENO
4.00
4.00
4.00
4.00
4.00
4.00
4.00
4.00
4.00
QUOTE TERRENO
860.29
860.96
861.69
862.37
863.07
863.79
864.50
865.20
866.07
866.93
PARZIALI PROGETTO
1.78
0.20
2.80
2.59
0.20
0.90
0.65
QUOTE PROGETTO
862.03
864.12
864.12
864.13
864.14
864.14
864.14
864.96
PROFILO LU07v

SEZIONE LU07v-26

PROGRESSIVA 436.38

A RIPORTO	m²	1.27
B SCAVO	m²	0.69
C FINITURA PAV	m²	0.54
D FONDAZIONE PAV	m²	2.16
E SCAVO FOSSO RIL	m²	0.13
H SCAVO GRADON	m²	0.80
I RINTERRO GRADON	m²	0.80
L RINT SCOTICO RIL	m²	0.99
M RINT SCOTICO SCV	m²	0.18
a SCOTICO RILEVATO	m	3.98
b SCOTICO SCAVO	m	5.26
c IDROSEMINA	m	3.10

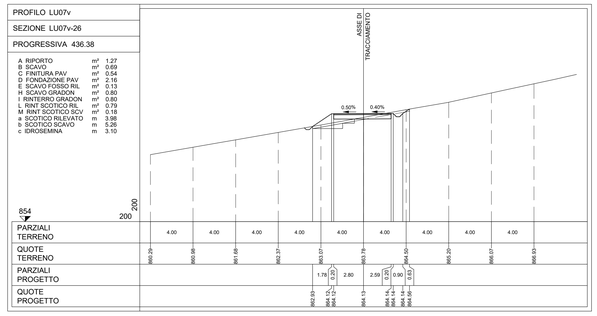
ASSE DI TRACCIAMENTO
0.50%
0.40%
854
200
200
PARZIALI TERRENO
4.00
4.00
4.00
4.00
4.00
4.00
4.00
4.00
4.00
QUOTE TERRENO
860.29
860.96
861.69
862.37
863.07
863.79
864.50
865.20
866.07
866.93
PARZIALI PROGETTO
1.78
0.20
2.80
2.59
0.20
0.90
0.65
QUOTE PROGETTO
862.03
864.12
864.12
864.13
864.14
864.14
864.14
864.96
PROFILO LU07v

SEZIONE LU07v-27

PROGRESSIVA 447.43

A RIPORTO	m²	2.07
B SCAVO	m²	0.69
C FINITURA PAV	m²	0.62
D FONDAZIONE PAV	m²	2.50
E SCAVO FOSSO RIL	m²	0.12
H SCAVO GRADON	m²	1.21
I RINTERRO GRADON	m²	1.21
L RINT SCOTICO RIL	m²	1.04
M RINT SCOTICO SCV	m²	0.17
a SCOTICO RILEVATO	m	5.29
b SCOTICO SCAVO	m	5.21
c IDROSEMINA	m	3.54

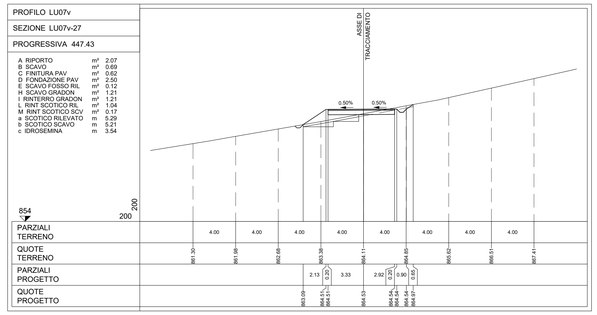
ASSE DI TRACCIAMENTO
0.50%
0.50%
854
200
200
PARZIALI TERRENO
4.00
4.00
4.00
4.00
4.00
4.00
4.00
4.00
4.00
QUOTE TERRENO
861.30
861.98
862.68
863.38
864.11
864.80
865.62
866.51
867.41
PARZIALI PROGETTO
2.13
0.20
3.33
2.92
0.20
0.96
0.65
QUOTE PROGETTO
863.59
864.51
864.53
864.54
864.54
864.54
864.97
PROFILO LU07v

SEZIONE LU07v-28

PROGRESSIVA 461.38

A RIPORTO	m²	4.57
C FINITURA PAV	m²	0.64
D FONDAZIONE PAV	m²	2.58
E SCAVO FOSSO RIL	m²	0.39
H SCAVO GRADON	m²	1.83
I RINTERRO GRADON	m²	1.83
L RINT SCOTICO RIL	m²	1.71
M RINT SCOTICO SCV	m²	0.11
a SCOTICO RILEVATO	m	8.66
b SCOTICO SCAVO	m	1.37
c IDROSEMINA	m	4.05

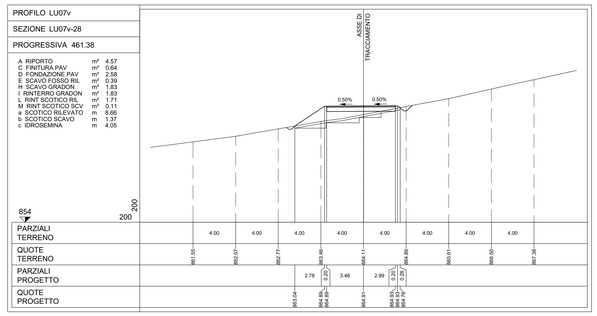
ASSE DI TRACCIAMENTO
0.50%
0.50%
854
200
200
PARZIALI TERRENO
4.00
4.00
4.00
4.00
4.00
4.00
4.00
4.00
4.00
QUOTE TERRENO
861.55
862.07
862.77
863.46
864.11
864.86
865.61
866.50
867.38
PARZIALI PROGETTO
2.78
0.20
3.46
2.99
0.20
0.79
QUOTE PROGETTO
863.54
864.69
864.69
864.71
864.69
864.52
864.52
PROFILO LU07v

SEZIONE LU07v-29

PROGRESSIVA 486.38

A RIPORTO	m²	6.98
C FINITURA PAV	m²	0.64
D FONDAZIONE PAV	m²	2.59
E SCAVO FOSSO RIL	m²	0.38
H SCAVO GRADON	m²	2.57
I RINTERRO GRADON	m²	2.57
L RINT SCOTICO RIL	m²	2.14
a SCOTICO RILEVATO	m	10.77
c IDROSEMINA	m	4.96

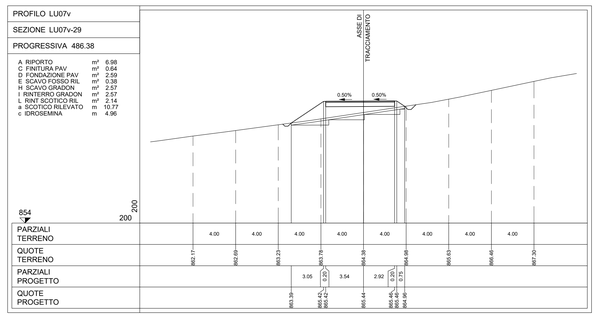
ASSE DI TRACCIAMENTO
0.50%
0.50%
854
200
200
PARZIALI TERRENO
4.00
4.00
4.00
4.00
4.00
4.00
4.00
4.00
4.00
QUOTE TERRENO
862.17
862.69
863.23
863.79
864.38
864.98
865.63
866.46
867.30
PARZIALI PROGETTO
3.05
0.20
3.54
2.92
0.20
0.75
QUOTE PROGETTO
863.39
865.42
865.44
865.46
865.46
865.46
865.46
PROFILO LU07v

SEZIONE LU07v-30

PROGRESSIVA 496.60

A RIPORTO	m²	3.86
B SCAVO	m²	0.04
C FINITURA PAV	m²	0.65
D FONDAZIONE PAV	m²	2.69
E SCAVO FOSSO RIL	m²	0.41
H SCAVO GRADON	m²	1.74
I RINTERRO GRADON	m²	1.74
L RINT SCOTICO RIL	m²	1.60
M RINT SCOTICO SCV	m²	0.09
a SCOTICO RILEVATO	m	8.11
b SCOTICO SCAVO	m	1.62
c IDROSEMINA	m	3.67

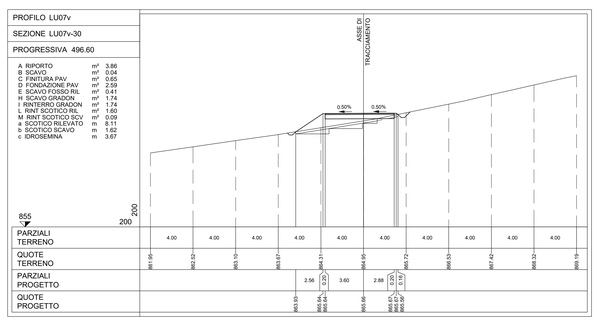

LUCE
PIANTA CHIAVE

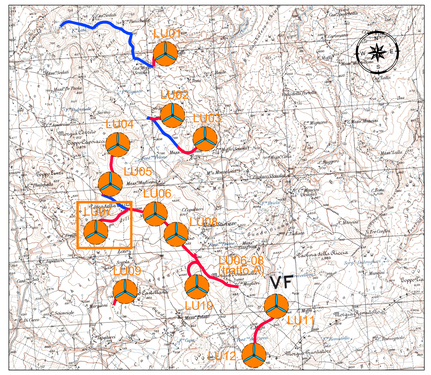

LEGENDA PIANTA CHIAVE

- PIAZZOLA CON ROTORE EOLICO
- PISTA DI ACCESSO ALLA PIAZZOLA
- VIABILITA' ESISTENTE DA ADEGUARE

NOTE:
- PER LE UBICAZIONI E LE DIMENSIONI RELATIVE ALLE OPERE IDRAULICHE SI VEDANO LE TAVOLE SPECIFICHE.

Revi	Emissione	TK	EL	LC	09/2023
REV.	DESCRIZIONE	DISEGN.	CONTROL.	APPROV.	DATA

Montana S.p.A.
Via Carlo Angelo Ferrari gli, 5
25134 Brescia

Tel. +390302402870
Fax +390302402880
www.montanaterziario.com

P.IVA 02061670250
Cap.Soc 600.000,00 €

Milano | sede certificata ISO | Brescia | Palermo | Cagliari | Roma | Siracusa

Committente

LUCE EOLICA S.R.L.
LARGO GUIDO DONEGANI 2, 20121 MILANO
C.F. 12339510963

Progettisti

ING. LAURA CONTI
Iscritta all'Ordine degli Ingegneri della Provincia di Pavia al n. 1726

Oggetto

IMPIANTO EOLICO DENOMINATO "LUCE" DA 86,4 MW
Comune di Riccia (CB)

Tavola

LU07 – SEZIONI TRASVERSALI VIABILITA' 2di3

N. Tav. T13.7b

Ns. Ref. 2908_5111_LUCE_PFTE_R01_T13.7_REV0_LU07 - SEZIONI TRASVERSALI VIABILITA'

SCALA 1:200

E VIETATA LA RIPRODUZIONE DI QUESTO DOCUMENTO SENZA PREVENTIVA AUTORIZZAZIONE SCRITTA DELLA MONTANA SPA

PROFILO LU07v

SEZIONE LU07v-31

PROGRESSIVA 511.38

A RIPORTO	m²	2.76
B SCAVO	m²	1.24
C FINITURA PAV	m²	0.64
D FONDAZIONE PAV	m²	2.60
E SCAVO FOSSO RIL	m²	0.13
H SCAVO GRADON	m²	1.24
I RINTERRO GRADON	m²	1.24
L RINT SCOTICO RIL	m²	1.28
M RINT SCOTICO SCV	m²	0.14
a SCOTICO RILEVATO	m	5.77
b SCOTICO SCAVO	m	6.07
c IDROSEMINA	m	4.71

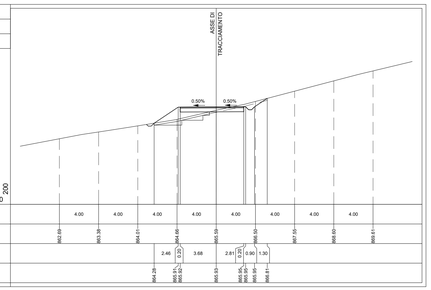

PROFILO LU07v

SEZIONE LU07v-36

PROGRESSIVA 568.54

A RIPORTO	m²	34.95
C FINITURA PAV	m²	0.46
D FONDAZIONE PAV	m²	1.83
E SCAVO FOSSO RIL	m²	0.44
H SCAVO GRADON	m²	2.12
I RINTERRO GRADON	m²	2.12
L RINT SCOTICO RIL	m²	1.78
N SCAVO TARM	m²	23.53
O TARM (VOL)	m²	23.52
a SCOTICO RILEVATO	m	9.19
c IDROSEMINA	m	11.52
d TARM (AREA)	m	3.40

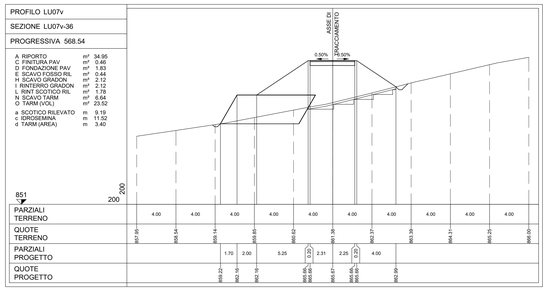

PROFILO LU07v

SEZIONE LU07v-40bis

PROGRESSIVA 606.24

A RIPORTO	m²	128.38
C FINITURA PAV	m²	1.81
D FONDAZIONE PAV	m²	7.15
E SCAVO FOSSO RIL	m²	0.42
H SCAVO GRADON	m²	6.78
I RINTERRO GRADON	m²	6.78
L RINT SCOTICO RIL	m²	5.60
N SCAVO TARM	m²	96.80
O TARM (VOL)	m²	31.92
a SCOTICO RILEVATO	m	28.31
c IDROSEMINA	m	16.90

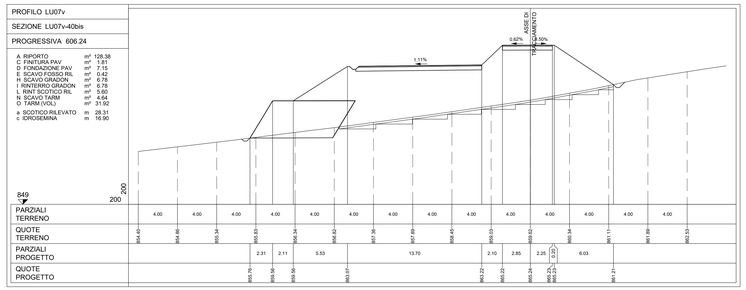

PROFILO LU07v

SEZIONE LU07v-32

PROGRESSIVA 536.38

A RIPORTO	m²	9.40
C FINITURA PAV	m²	0.64
D FONDAZIONE PAV	m²	2.60
E SCAVO FOSSO RIL	m²	0.42
H SCAVO GRADON	m²	2.61
I RINTERRO GRADON	m²	2.61
L RINT SCOTICO RIL	m²	2.25
M RINT SCOTICO SCV	m²	0.08
a SCOTICO RILEVATO	m	11.60
b SCOTICO SCAVO	m	0.61
c IDROSEMINA	m	6.36

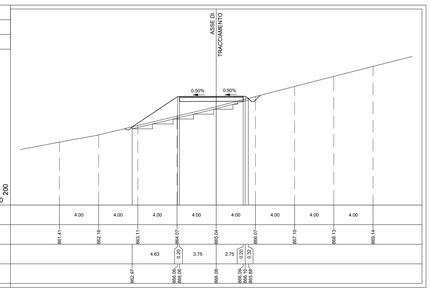

PROFILO LU07v

SEZIONE LU07v-37

PROGRESSIVA 590.63

A RIPORTO	m²	46.54
C FINITURA PAV	m²	0.44
D FONDAZIONE PAV	m²	1.80
E SCAVO FOSSO RIL	m²	0.43
H SCAVO GRADON	m²	2.69
I RINTERRO GRADON	m²	2.69
L RINT SCOTICO RIL	m²	2.22
N SCAVO TARM	m²	5.17
O TARM (VOL)	m²	29.12
a SCOTICO RILEVATO	m	11.23
c IDROSEMINA	m	13.48
d TARM (AREA)	m	4.20

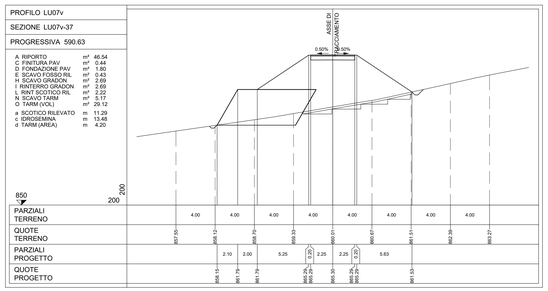

PROFILO LU07v

SEZIONE LU07v-41

PROGRESSIVA 622.94

A RIPORTO	m²	163.80
C FINITURA PAV	m²	2.33
D FONDAZIONE PAV	m²	9.37
E SCAVO FOSSO RIL	m²	0.39
H SCAVO GRADON	m²	8.29
I RINTERRO GRADON	m²	8.29
L RINT SCOTICO RIL	m²	6.75
N SCAVO TARM	m²	4.33
O TARM (VOL)	m²	32.68
a SCOTICO RILEVATO	m	34.03
c IDROSEMINA	m	17.05
d TARM (AREA)	m	4.54

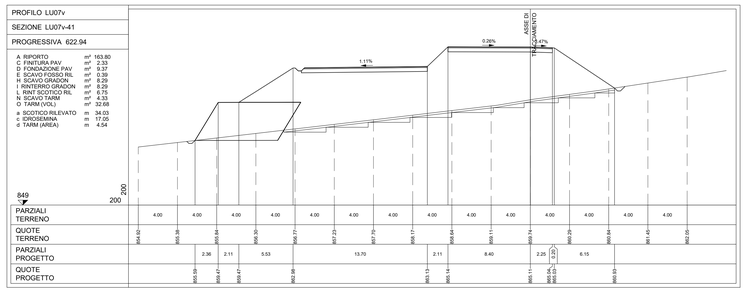

PROFILO LU07v

SEZIONE LU07v-33

PROGRESSIVA 550.71

A RIPORTO	m²	20.84
C FINITURA PAV	m²	0.59
D FONDAZIONE PAV	m²	2.37
E SCAVO FOSSO RIL	m²	0.41
H SCAVO GRADON	m²	1.62
I RINTERRO GRADON	m²	1.62
L RINT SCOTICO RIL	m²	1.35
N SCAVO TARM	m²	8.68
O TARM (VOL)	m²	9.68
a SCOTICO RILEVATO	m	6.95
c IDROSEMINA	m	5.32
d TARM (AREA)	m	1.39

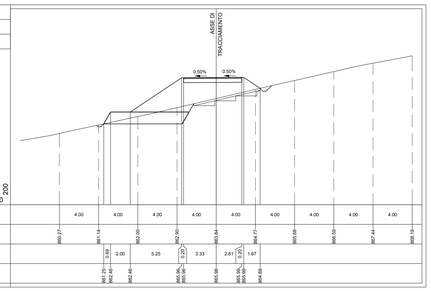

PROFILO LU07v

SEZIONE LU07v-38

PROGRESSIVA 593.64

A RIPORTO	m²	67.94
C FINITURA PAV	m²	0.46
D FONDAZIONE PAV	m²	3.19
E SCAVO FOSSO RIL	m²	0.43
H SCAVO GRADON	m²	3.99
I RINTERRO GRADON	m²	3.99
L RINT SCOTICO RIL	m²	3.28
N SCAVO TARM	m²	5.48
O TARM (VOL)	m²	29.36
a SCOTICO RILEVATO	m	16.71
c IDROSEMINA	m	11.44
d TARM (AREA)	m	4.24

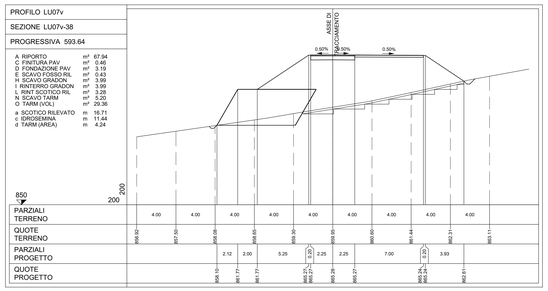

PROFILO LU07v

SEZIONE LU07v-34

PROGRESSIVA 553.95

A RIPORTO	m²	27.82
C FINITURA PAV	m²	0.56
D FONDAZIONE PAV	m²	3.61
E SCAVO FOSSO RIL	m²	0.41
H SCAVO GRADON	m²	2.91
I RINTERRO GRADON	m²	2.91
L RINT SCOTICO RIL	m²	2.46
N SCAVO TARM	m²	7.95
O TARM (VOL)	m²	12.08
a SCOTICO RILEVATO	m	12.59
c IDROSEMINA	m	7.16
d TARM (AREA)	m	1.74

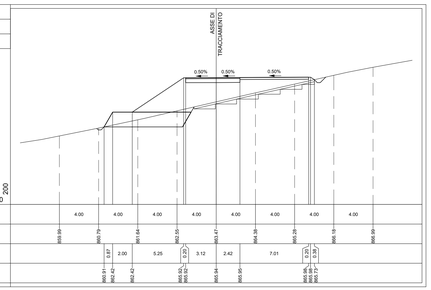

PROFILO LU07v

SEZIONE LU07v-39

PROGRESSIVA 599.71

A RIPORTO	m²	70.01
C FINITURA PAV	m²	0.44
D FONDAZIONE PAV	m²	3.21
E SCAVO FOSSO RIL	m²	0.40
H SCAVO GRADON	m²	3.96
I RINTERRO GRADON	m²	3.96
L RINT SCOTICO RIL	m²	3.34
N SCAVO TARM	m²	5.06
O TARM (VOL)	m²	30.00
a SCOTICO RILEVATO	m	16.99
c IDROSEMINA	m	11.66
d TARM (AREA)	m	4.33

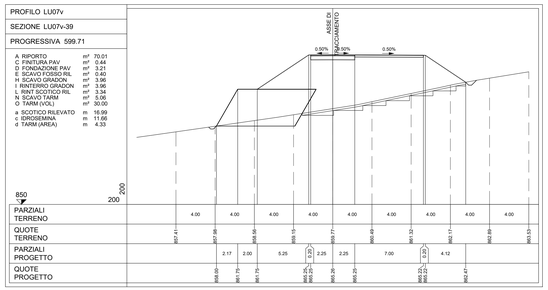

PROFILO LU07v

SEZIONE LU07v-35

PROGRESSIVA 565.54

A RIPORTO	m²	43.08
C FINITURA PAV	m²	0.46
D FONDAZIONE PAV	m²	2.73
E SCAVO FOSSO RIL	m²	0.43
H SCAVO GRADON	m²	3.27
I RINTERRO GRADON	m²	3.27
L RINT SCOTICO RIL	m²	2.73
N SCAVO TARM	m²	6.70
O TARM (VOL)	m²	21.68
a SCOTICO RILEVATO	m	14.02
c IDROSEMINA	m	8.83
d TARM (AREA)	m	3.13

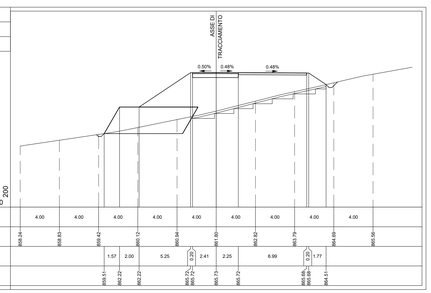

PROFILO LU07v

SEZIONE LU07v-40

PROGRESSIVA 606.24

A RIPORTO	m²	128.38
C FINITURA PAV	m²	1.80
D FONDAZIONE PAV	m²	7.15
E SCAVO FOSSO RIL	m²	0.42
H SCAVO GRADON	m²	6.78
I RINTERRO GRADON	m²	6.78
L RINT SCOTICO RIL	m²	5.59
N SCAVO TARM	m²	4.64
O TARM (VOL)	m²	31.91
a SCOTICO RILEVATO	m	28.31
c IDROSEMINA	m	16.90
d TARM (AREA)	m	4.45

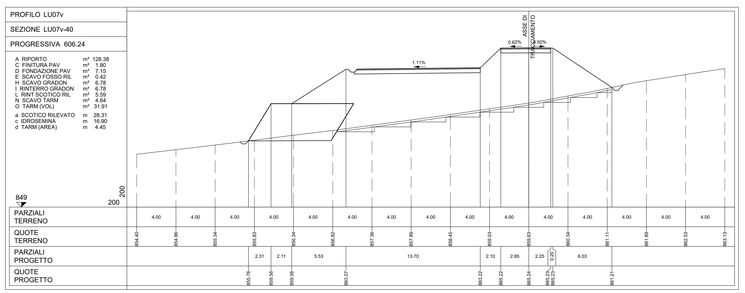

LUCE
PIANTA CHIAVE

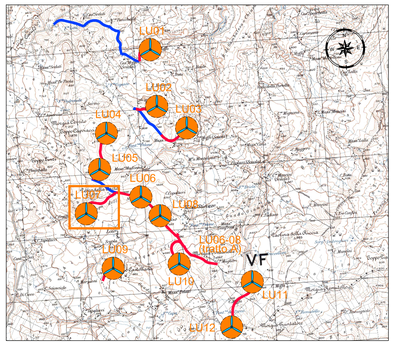

LEGENDA PIANTA CHIAVE

- PIAZZOLA CON ROTORE EOLICO
- PISTA DI ACCESSO ALLA PIAZZOLA
- VIABILITA' ESISTENTE DA ADEGUARE

NOTE:
- PER LE UBICAZIONI E LE DIMENSIONI RELATIVE ALLE OPERE IDRAULICHE SI VEDANO LE TAVOLE SPECIFICHE.

Rev0	Emissione	TM	EL	VC	09/2023
REV.	DESCRIZIONE	DISEGN.	CONTROL.	APPROV.	DATA

Montana

Montana S.p.A.
Via Carlo Ignazio Farmagè 8,
20049 Milano

Tel +39.02.9412.8575
Fax +39.02.9412.8801
www.montanainternational.com

P.IVA 00942750150
Cap Soc 8.000.000€

Milano | Lecce-certificata ISO | Brescia | Palermo | Cagliari | Roma | Siracusa

Committente

Aer Soléir

LUCE EOLICA S.R.L.
LARGO GUIDO DONEGANI 2, 20121 MILANO
C.F. 12339510963

Progettisti

ING. LAURA CONTI
Iscritta all'Ordine degli Ingegneri della Provincia di Pavia al n. 1726

Oggetto

IMPIANTO EOLICO DENOMINATO "LUCE" DA 86,4 MW
Comune di Riccia (CB)

Titolo

LU07 – SEZIONI TRASVERSALI VIABILITA' 3di3

N. Tav. T13.7c

Sc. M: 2908_5111_LUCE_PFTE_R03_T13.7_REVO_LU07 - SEZIONI TRASVERSALI VIABILITA'

Scala 1:200

E VIETATA LA RIPRODUZIONE DI QUESTO DOCUMENTO SENZA PREVENTIVA AUTORIZZAZIONE SCRITTA DELLA MONTANA SPA