

**Dott. Archeologo Luca Doro**

Elenco Nazionale Archeologo - Fascia 1  
 Numero iscrizione : 832  
 C. F.: DROLCU75L10I452W

**Dott.ssa Archeologa Rosana PLA ORQUÍN**

Elenco Nazionale dei professionisti profilo Archeologo - Fascia 1  
 Numero iscrizione: 5391  
 CF: PLRRSN86P63Z131D

**Dott. Archeologo Gabriele CARENTI**

Elenco Nazionale di Archeologo - Fascia 1  
 Numero iscrizione: 2585  
 Cod. Fisc. CRNGRL78E16I4520



Rev.	Data	Descrizione	Dis.	Contr.	Appr.
0	09/2023	EMISSIONE PER PROCEDURA DI VIA	IAT	GF	QR
PROGETTAZIONE E SIA:		INCARICATO Queequeg Renewables, ltd Unit 3.03 1110 Great West Road TW80GP London (UK)	COMMITTENTE Repsol Orria S.r.l. Via Michele Mercati 39 00197 Roma - RM		
				Commessa n° 2022/0352  Dis. n° WIND002-RC2-1	
		PROGETTO DI COSTRUZIONE ED ESERCIZIO DI UN IMPIANTO EOLICO DELLA POTENZA DI 99,2 MW DENOMINATO "ORRIA" DA REALIZZARSI NEI COMUNI DI NULVI(SS) E SEDINI (SS) CON LE RELATIVE OPERE DI CONNESSIONE ELETTRICHE		Revisione: 0  Scala: -	
		- CATALOGO MOSI -		Sostituisce il: //	
Nome documento:		WIND002-RC2-1_Catalogo MOSI		Sostituito dal: //	

**PROGETTAZIONE:**

I.A.T. Consulenza e Progetti S.r.l.

Ing. Giuseppe Frongia (Direttore Tecnico)

**GRUPPO DI PROGETTAZIONE:**

Ing. Giuseppe Frongia (Coordinatore e responsabile)

Ing. Marianna Barbarino

Ing. Enrica Batzella

Dott. Pian. Andrea Cappai

Ing. Paolo Desogus

Pian. Terr. Veronica Fais

Dott. Fabio Mancosu

Ing. Gianluca Melis

Dott. Fabrizio Murru

Ing. Andrea Onnis

Pian. Terr. Eleonora Re

Ing. Elisa Roych

Ing. Marco Utzeri

**COLLABORAZIONI SPECIALISTICHE:**

Verifiche strutturali: Ing. Gianfranco Corda

Aspetti geologici e geotecnici: Dott. Geol. Maria Francesca Lobina

Aspetti faunistici: Dott. Nat. Maurizio Medda

Caratterizzazione pedologica: Agr. Dott. Nat. Nicola Manis

Acustica: Ing. Antonio Dedoni

Aspetti floristico-vegetazionali: Dott. Nat. Francesco Mascia

Aspetti archeologici: Dott. Luca Doro, Dott. Gabriele Carenti e Dott.ssa Rosana Pla Orquìn

## SOMMARIO

ARCH_1 - Nuraghe Alvu.....	8
ARCH_2 - Nuraghe Boinalzu.....	9
ARCH_3 - Nuraghe Colondrasa.....	10
ARCH_4 - Nuraghe Chirispada.....	11
ARCH_5 - Nuraghe Mariarmicu.....	12
ARCH_6 - Nuraghe Spiridolzu.....	13
ARCH_7 - Nuraghe Aidosu.....	14
ARCH_8 - Nuraghe Cobeltu.....	15
ARCH_9 - Nuraghe Nieddosu.....	16
ARCH_10 - Nuraghe Cugurra.....	17
ARCH_11 - Nuraghe Malettori.....	18
ARCH_12 - Nuraghe 3862 (de Furcadittos).....	19
ARCH_13 - Nuraghe De Furcadittos.....	20
ARCH_14 - Nuraghe Ara.....	21
ARCH_15 - Nuraghe 3855 (de Funtana Argentu).....	22
ARCH_16 - Nuraghe Padronu.....	23
ARCH_17 - Nuraghe Limedadu.....	24
ARCH_18 - Nuraghe Acciso Fiore.....	25
ARCH_19 - Nuraghe Padru de Giobos/ Onergo.....	26
ARCH_20 - Nuraghe Titele/ Irru.....	27
ARCH_21 - Pozzo sacro Irru.....	28
ARCH_22 - Nuraghe Irru.....	29
ARCH_23 - Nuraghe Su Gastaldu.....	30
ARCH_24 - Nuraghe Sa Pedrosedda.....	31
ARCH_25 - Nuraghe Ispada.....	32
ARCH_26 - Nuraghe Gavineddu.....	33
ARCH_27 - Nuraghe Terri Ruju.....	34
ARCH_28 - Nuraghe Puju Nieddu.....	35
ARCH_29 - Nuraghe Conca Niedda.....	36
ARCH_30 - Nuraghe Sas Seddas.....	37
ARCH_31 - Nuraghe Mattisuja.....	38
ARCH_32 - Nuraghe Sa Marchesa.....	39
ARCH_33 - Nuraghe Antonuzzu.....	40
ARCH_34 - Nuraghe Campo Maggiore.....	41

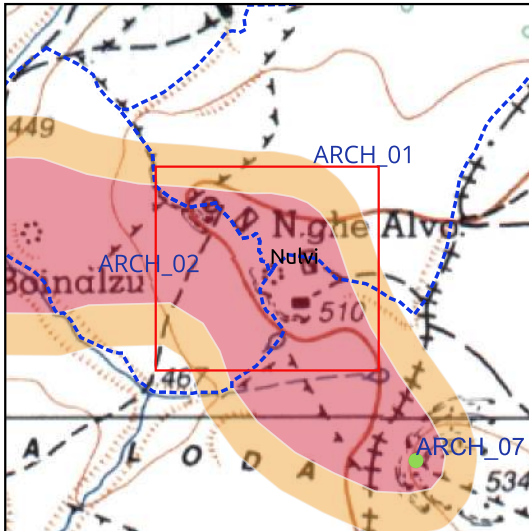
ARCH_35 - Nuraghe Su Chaschinalzu.....	42
ARCH_36 - Nuraghe Pianu Ederas.....	43
ARCH_37 - Nuraghe Cantaru Giolzi.....	44
ARCH_38 - Nuraghe Funtana Loda.....	45
ARCH_39 - Nuraghe S'Arza.....	46
ARCH_40 - Nuraghe Monte Entosu.....	47
ARCH_41 - Nuraghe Cobelciada.....	48
ARCH_42 - Nuraghe De Mesu.....	49
ARCH_43 - Nuraghe De Fora.....	50
ARCH_44 - Nuraghe Cannas.....	51
ARCH_45 - Nuraghe Sant'Elia.....	52
ARCH_46 - Tomba a prospetto architettonico Monte San Lorenzo.....	53
ARCH_47 - Grotta Su Coloru.....	54
ARCH_48 - Nuraghe Pazza.....	55
ARCH_49 - Nuraghe Cultu.....	56
ARCH_50 - Nuraghe Tanca Manna.....	57
ARCH_51 - Insediamento La Marmuradda.....	58
ARCH_52 - Nuraghe Lu Padru.....	59
ARCH_53 - Nuraghe Conca Niedda.....	60
ARCH_54 - Nuraghe Giannas.....	61
ARCH_55 - Strutture Giannas.....	62
ARCH_56 - Insediamento Monti Trigu.....	63
ARCH_57 - Chiesa San Pancrazio di Nursi.....	64
ARCH_58 - Nuraghe Conchi o Lu Furrzeddu.....	65
ARCH_59 - Nuraghe Badde Tuvudda.....	66
ARCH_60 - Tomba Giagoni.....	67
ARCH_61 - Nuraghe Conca di Sorigu o Saltu.....	68
ARCH_62 - Nuraghe Monte Monti.....	69
ARCH_63 - Grotta Conca di Conchi 1.....	70
ARCH_64 - Grotta Conca di Conchi 2.....	71
ARCH_65 - Grotta Conca di Lu Padru .....	72
ARCH_66 - Grotta del Gatto.....	73
ARCH_67 - Grotta Conca Niedda I.....	74
ARCH_68 - Grotta Conca Niedda II.....	75
ARCH_69 - Domus de Janas Sa Rocca.....	76
ARCH_70 - Domus de Janas Conca Mariana .....	77

ARCH_71 - Nuraghe Sa Rocca.....	78
ARCH_72 - Nuraghe Tiu Moro.....	79
ARCH_73 - Nuraghe Concula.....	80
ARCH_74 - Nuraghe 3841 (Ruspina).....	81
ARCH_75 - Nuraghe Ruspina II.....	82
ARCH_76 - Nuraghe Sa Mura Bianca I.....	83
ARCH_77 - Menhir Loc. San Pantaleo.....	84
ARCH_78 - Stazione preistorica Lu Culumbuzzu .....	85
ARCH_79 - Nuraghe S'Aspru.....	86
ARCH_80 - Nuraghe S'Elighe.....	87
ARCH_81 - Nuraghe Don Giuannantoni .....	88
ARCH_82 - Nuraghe Monte Iscarpa.....	89
ARCH_83 - Nuraghe Badde Lua.....	90
ARCH_84 - Nuraghe Tula.....	91
ARCH_85 - Nuraghe Lecchereo.....	92
ARCH_86 - Nuraghe Figu Pinta .....	93
ARCH_87 - Nuraghe Elighe Entosu.....	94
ARCH_88 - Insediamento Giuanne Elias.....	95
ARCH_89 - Nuraghe Giuanne Elias II.....	96
ARCH_90 - Nuraghe Ledda.....	97
ARCH_91 - Chiesa Santa Barbara e Sant'Anna.....	98
ARCH_92 - Chiesa San Nicola di Silanos.....	99
ARCH_93 - Chiesa dell'Annunziata.....	100
ARCH_94 - Insediamento Monti Maltu.....	101
ARCH_95 - Nuraghe 3838 (Bovu Intro).....	102
ARCH_96 - Nuraghe Pasciarzu.....	103
ARCH_97 - Nuraghe Piantasi.....	104
ARCH_98 - Nuraghe Fraile.....	105
ARCH_99 - Chiesa Sant'Elia di Sitin.....	106
ARCH_100 - Nuraghe Orcu.....	107
ARCH_101 - Tomba di giganti Orcu.....	108
ARCH_102 - Anomalia Loc. Sa Marchesa.....	109
ARCH_103 - Anomalia Loc. Nidu Abile.....	110
ARCH_104 - Anomalia Loc. Punta de su Ventu.....	111
ARCH_105 - Anomalia Loc. Cantaru Su Laros.....	112
ARCH_106 - Nuraghe 3875.....	113

---

ARCH_107 - Nuraghe Badde Tuvudda 2.....	114
ARCH_108 - Nuraghe Pedra Fulcada.....	115
ARCH_109 - Nuraghe Ruspina.....	116
ARCH_110 - Nuraghe Su Ludosu.....	117
ARCH_111 - Nuraghe 3744.....	118
ARCH_112 - Nuraghe 3748 (Giannas 2).....	119
ARCH_113 - Anomalia Loc. Monte Giannas.....	120
ARCH_114 - Nuraghe Monte Columbos.....	121
ARCH_115 - Nuraghe 3771.....	122
ARCH_116 - Nuraghe Monte Ruinas.....	123
ARCH_117 - Nuraghe Monte Lidone.....	124
ARCH_118 - Nuraghe Bolentari.....	125
ARCH_119 - Nuraghe Bolentare (PUC).....	126
ARCH_120 - Nuraghe 3773.....	127
ARCH_121 - Nuraghe Su Monte de sas Molas.....	128
ARCH_122 - Nuraghe Su Crabione.....	129
ARCH_123 - Anomalia Loc. Crabione.....	130
ARCH_124 - Nuraghe Su Paladino.....	131
ARCH_125 - Nuraghe Pedrosu.....	132
ARCH_126 - Nuraghe Pittone II.....	133
ARCH_127 - Nuraghe Cannalzu.....	134
ARCH_128 - Nuraghe Cobelciada.....	135
ARCH_129 - Nuraghe Columbos.....	136
ARCH_130 - Nuraghe Ena Longa.....	137
ARCH_131 - Nuraghe Figu Niedda.....	138
ARCH_132 - Nuraghe Ladina.....	139
ARCH_133 - Nuraghe Li Sesini.....	140
ARCH_134 - Anomalia Loc. Funtana Loda.....	141
ARCH_135 - Nuraghe Monte Alma.....	142
ARCH_136 - Nuraghe Monte Elva.....	143
ARCH_137 - Nuraghe Monte Elva II.....	144
ARCH_138 - Nuraghe Muros.....	145
ARCH_139 - Chiesa Nostra Signora di Monte Alma.....	146
ARCH_140 - Nuraghe Orria 2.....	147
ARCH_141 - Nuraghe Padronu.....	148
ARCH_142 - Nuraghe S'Adde 'e sa Chessa.....	149

ARCH_143 - Nuraghe S'Adde 'e sa Chessa (PUC).....	150
ARCH_144 - Nuraghe Ispada/ Santa Vittoria.....	151
ARCH_145 - Nuraghe S'Ena Manna.....	152
ARCH_146 - Nuraghe Monte San Lorenzo.....	153
ARCH_147 - Necropoli Monte San Lorenzo .....	154
ARCH_148 - Chiesa San Giovanni.....	155
ARCH_149 - Grotta dello Scorpione.....	156
ARCH_150 - Grotta del Melograno.....	157
ARCH_151 - Tomba di Giganti Su Paladinu.....	158
ARCH_152 - Chiesa Spirito Santo.....	159
ARCH_153 - Nuraghe Senza nome (PUC).....	160
ARCH_154 - Nuraghe Senza nome (PUC).....	161
ARCH_155 - Nuraghe Santa Barbara.....	162
ARCH_156 - Chiesa Sant'Elena .....	163
ARCH_157 - Chiesa Sant'Antonio Abate .....	164
ARCH_158 - Nuraghe San Lussorio.....	165
ARCH_159 - Nuraghe San Lussorio III.....	166
ARCH_160 - Nuraghe Columbaglia.....	167
ARCH_161 - Chiesa San Michele (?).....	168
ARCH_162 - Necropoli Barigadu.....	169
ARCH_163 - Dispersione ceramica Loc. Nuraghe Limedadu.....	170
ARCH_164 - Nuraghe Pedrosa II.....	171
ARCH_165 - Nuraghe San Lussurgiu.....	172
ARCH_168 - Anomalia Loc. Padru de Giobos.....	173
ARCH_169 - Tombe Loc. Monte Elva.....	174
ARCH_170 - Dolmen Loc. Monte Bolentari.....	175
ARCH_171 - Altare Loc. Monte Bolentari.....	176
ARCH_172 - Area dispersione fittile Loc. Sant'Elia.....	177
ARCH_173 - Struttura megalitica Loc. Poju Nieddu.....	178

**Nuraghe Alvu**

- MOSI\_multipoint
- MOSI\_multipolygon
- potenziale alto
- potenziale medio

- Monumento
- ◆ Segnalazione PUC
- Bene Paesaggistico
- ★ Vincolo Ministeriale



VINCOLI ARCHEOLOGICI  
DM 12/03/1968 (diretto)

## STRUMENTI URBANISTICI

Il monumento è tutelato dalle Norme Tecniche di Attuazione del PUC di Nulvi

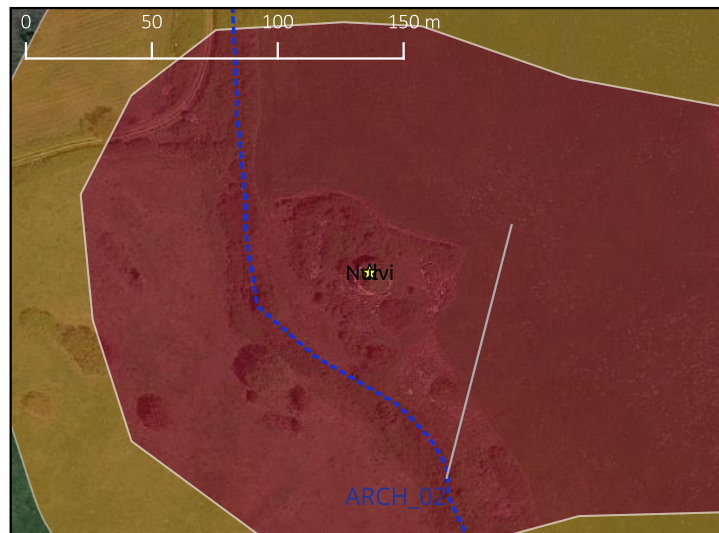
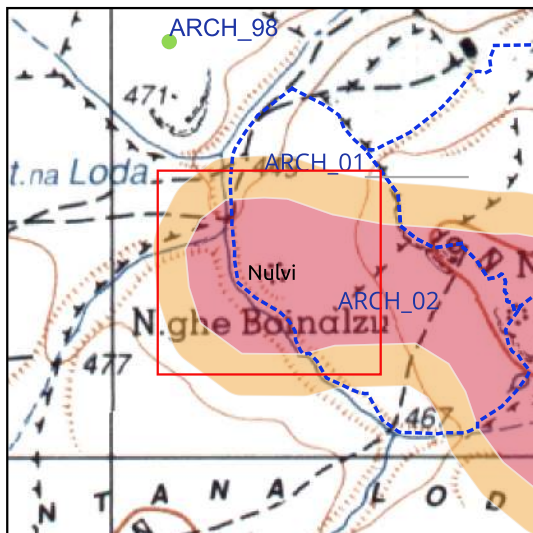
Il sito archeologico è composto da un nuraghe complesso e dai resti, appena visibili, di un villaggio. Il territorio è caratterizzato in prevalenza da ignimbriti oligo-mioceniche, ma sono presenti in zona anche affioramenti calcarei. Il nuraghe, infatti, è realizzato con pietre di diverso tipo: vulcaniche, più scure, alla base (per 2 metri) e di bianco calcare (da cui il nome) nei filari superiori, nei restanti 3 metri del paramento esterno. Questo effetto di bicromia, riscontrato in pochi altri nuraghi, potrebbe anche essere stato determinato da una precisa scelta estetica: i conci sono ben lavorati, soprattutto quelli calcarei, e nei punti di inserzione delle cortine nelle torri laterali sono sagomati in modo da creare dei perfetti incastri. Il nuraghe presenta un bastione con schema quadrilobato a profilo retto-curvilineo; si individuano bene solo le due torri Nord ed Est e la cortina di Nord-Est, mentre le altre due torri (quelle, presumibilmente, del prospetto frontale), come anche le restanti cortine, sono purtroppo crollate e scarsamente leggibili: non è possibile osservare dettagli planimetrici dell'interno del bastione. Il mastio, analogamente, è inagibile dal basso e ricolmo di macerie: **Interpretazione:** Il sito archeologico si sviluppa in un territorio ricchissimo di nuraghi a brevissima distanza l'uno dall'altro: a soli 300 metri è presente il nuraghe Boinalzu.

**Bibliografia:** Contu Ercole, Nuraghe Alvu (Nulvi), Notiziario. Rivista di Scienze Preistoriche, XXIII, 1968, p. 427; Doro Luca, Alvu, Nulvi (Sassari), in A. Moravetti, P. Melis, L. Foddai, E. Alba (eds.), La Sardegna Nuragica. Storia e monumenti, Sassari 2017, pp. 362-363; Maxia Mauro, Un tesoro riscoperto. Censimento dei nuraghi dell'Anglona. Analisi delle relazioni ambientali e matematiche, Nuoro 1991, p. 47, n. 4; Rowland Robert J., I ritrovamenti romani in Sardegna (Studia Archeologica, 28), Roma 1981, p. 74.

Riferimento    Archivio:    Archivio    Catalogo    SABAP    SS-NU:    Scheda    ICCD,    tipo    MA  
<https://www.catalogo.beniculturali.it/detail/SARDEGNA/ArchaeologicalProperty/2000163787>



### Nuraghe Boinalzu



- MOSI\_multipoint
- MOSI\_multipolygon
- potenziale alto
- potenziale medio

- Monumento
- ◆ Segnalazione PUC
- ◆ Bene Paesaggistico
- ★ Vincolo Ministeriale



VINCOLI ARCHEOLOGICI  
DM 12/03/1968 (diretto)

STRUMENTI URBANISTICI  
Il monumento è tutelato dalle Norme Tecniche di Attuazione del PUC di Nulvi

Il nuraghe Boinalzu, un monotorre presente nella cartografia IGM (IGM S 25, 442 III, 1995), si colloca su un leggero rilievo. Nell'area immediatamente circostante si individuano le tracce di un insediamento.

**Interpretazione:** Insediamento nuragico inserito all'interno di un quadro territoriale ricco di testimonianze protostoriche.

**Bibliografia:** Elenco degli Edifici Monumentali in Italia, Roma 1902, p. 544, Su Coinargiu; Elenco degli Edifici Monumentali LXIX Provincia di Sassari, Roma 1922, p. 115, Su Boinalzu; Maxia Mauro, Un tesoro riscoperto. Censimento dei nuraghi dell'Anglona. Analisi delle relazioni ambientali e matematiche, Nuoro 1991, p. 48, n. 13.

**Riferimento Archivio:** Archivio Catalogo SABAP SS-NU: Scheda ICCD, tipo MA

SCHEDA MOSI n. 3 di 171

ARCH\_03

### Nuraghe Colondrasa



- MOSI\_multipoint
- MOSI\_multipolygon
- potenziale alto
- potenziale medio

- Monumento
- ◆ Segnalazione PUC
- ◆ Bene Paesaggistico
- ★ Vincolo Ministeriale



VINCOLI ARCHEOLOGICI

STRUMENTI URBANISTICI

Il monumento è stato inserito nel Repertorio dei Beni Paesaggistici della Regione Autonoma della Sardegna (Codice 3845). Il monumento è tutelato dalle Norme Tecniche di Attuazione del PUC di Nulvi

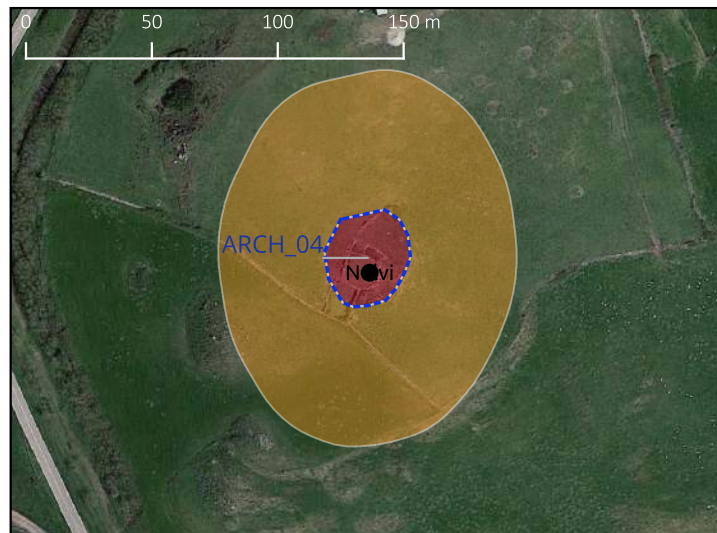
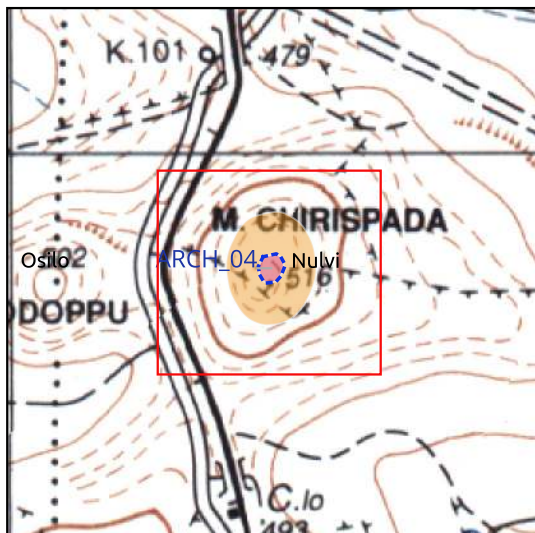
Nuraghe sito su un leggero rialzo nei pressi del tratto ferroviario Nulvi-Martis. Il nuraghe, del tipo monotorre, è ben leggibile nel suo perimetro: conservato in alzato per un'altezza massima di quattro filari, è realizzato con blocchi poliedrici in calcare di grandi e medie dimensioni messi in opera secondo filari regolari, con piani di posa orizzontali regolarizzati, talvolta, con l'ausilio di zeppe litiche di piccole dimensioni. Al di sopra si nota una superfetazione d'età moderna realizzata con blocchi litici di piccole dimensioni, forse a carattere militare in quanto il monumento risulta utilizzato come postazione antiaerea durante la seconda guerra mondiale. L'analisi autoptica ha confermato, inoltre, il suo riutilizzo, in età successiva, in funzione culturale, come testimoniano alcune vaschette lustrali ricavate negli stessi blocchi litici del nuraghe.

**Interpretazione:** Nuraghe con funzione strategica di controllo territoriale.

**Bibliografia:** Elenco degli Edifici Monumentali in Italia, Roma 1902, p. 543, Su Coinargiu; Elenco degli Edifici Monumentali LXIX Provincia di Sassari, Roma 1922, p. 114; Maxia Mauro, Un tesoro riscoperto. Censimento dei nuraghi dell'Anglona. Analisi delle relazioni ambientali e matematiche, Nuoro 1991, p. 48, n. 10, p. 122, Colodras.

**Riferimento Archivio:** Scheda ICCD, MA: <https://catalogo.beniculturali.it/detail/ArchaeologicalProperty/2000101567>

### Nuraghe Chirispada



- MOSI\_multipoint
- MOSI\_multipolygon
- potenziale alto
- potenziale medio

- Monumento
- ◆ Segnalazione PUC
- ◆ Bene Paesaggistico
- ★ Vincolo Ministeriale



VINCOLI ARCHEOLOGICI

STRUMENTI URBANISTICI

Nuraghe ubicato sulla sommità dell'omonimo Monte, inglobato all'interno di un recinto utilizzato come ovile. La tecnica costruttiva, in opera poligonale, mostra l'uso di blocchi poliedrici di grandi dimensioni di trachite locale sovrapposti a filari. Nel perimetro esterno nord-est si nota la presenza di un accumulo litico di natura artificiale che vi si addossa. Altri grossi blocchi, pertinenti al nuraghe, campeggiano all'interno dello stesso muretto reimpiegati come materiale da costruzione, altri si trovano isolati sul pianoro.

**Interpretazione:** Nuraghe con funzione strategica di controllo territoriale.

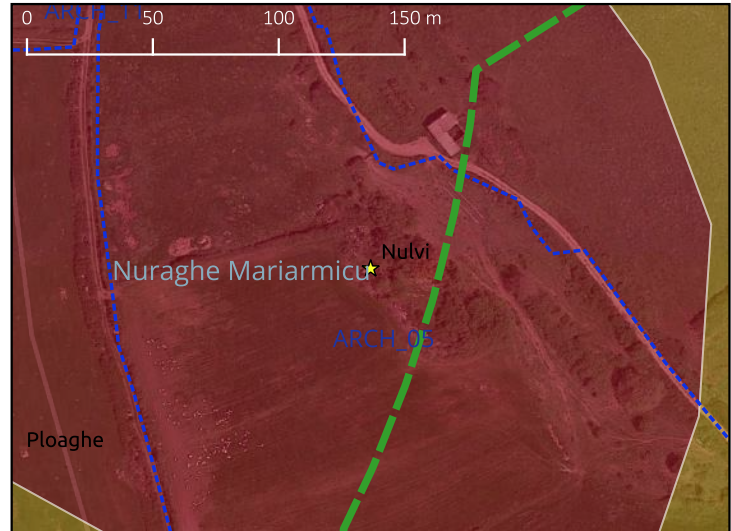
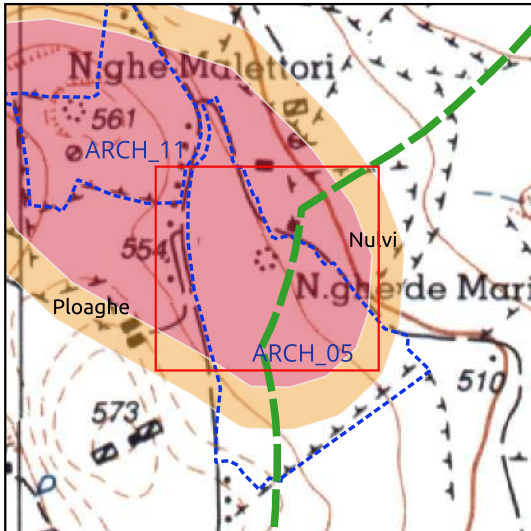
**Bibliografia:** Elenco degli Edifici Monumentali in Italia, Roma 1902, p. 542, Su Chirisperdu; Elenco degli Edifici Monumentali LXIX Provincia di Sassari, Roma 1922, p. 113, Su Chirisperdu; Maxia Mauro, Un tesoro riscoperto. Censimento dei nuraghi dell'Anglona. Analisi delle relazioni ambientali e matematiche, Nuoro 1991, p. 48, n. 21.

**Riferimento Archivio:** Scheda ICCD, MA: <https://catalogo.beniculturali.it/detail/ArchaeologicalProperty/2000101615>  
<https://catalogo.beniculturali.it/detail/ArchaeologicalProperty/2000101614>

SCHEDA MOSI n. 5 di 171

ARCH\_05

### Nuraghe Mariarmicu



- MOSI\_multipoint
- MOSI\_multipolygon
- potenziale alto
- potenziale medio

- Monumento
- ◆ Segnalazione PUC
- Bene Paesaggistico
- ★ Vincolo Ministeriale



VINCOLI ARCHEOLOGICI  
DM 17/03/1969

STRUMENTI URBANISTICI

Nuraghe ubicato a mezza costa di un rilievo a dominio della vallata sottostante. Il nuraghe, di tipo monotorre, è ben leggibile lungo la sua porzione ovest/sud-ovest; la restante parte del monumento è nascosta da vegetazione infestante di tipo arbustivo che non ne permette la lettura. Conservato per un'altezza massima di cinque filari, è realizzato in opera ciclopica con blocchi poliedrici di trachite di grandi e medie dimensioni disposti in modo irregolare, talvolta rinzeppati con litoidi di piccole dimensioni; si riscontrano, in alcuni punti ed in modo discontinuo, piani di posa sub-orizzontali. Della camera, centrica ed a pianta circolare, si apprezza l'aggetto della tholos ed è leggibile nel suo lato esterno per un'altezza di due filari: l'interno, ricolmo di materiali di crollo, è nascosto da vegetazione infestante di tipo arbustivo. A nord-est, sebbene parzialmente nascosti da vegetazione infestante e da materiali di crollo, si apprezzano i resti della scala ad andamento elicoidale ricavata all'interno dello spessore murario. Dell'ingresso, aperto a sud, si conservano i due stipiti laterali conservati per un'altezza massima di due filari; manca l'architrave.

**Interpretazione:** Nuraghe monotorre con funzione strategica di controllo territoriale.

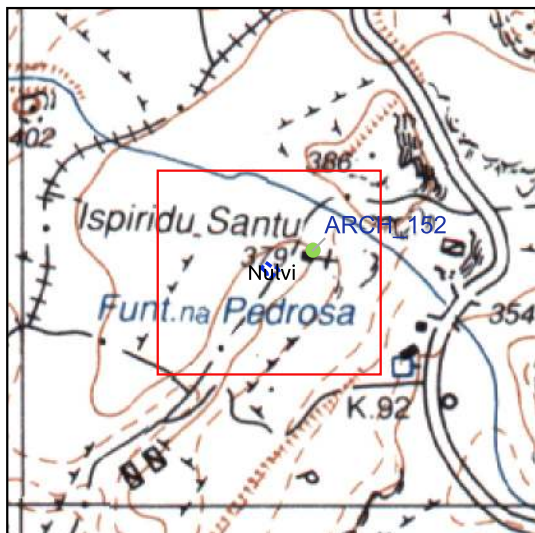
**Bibliografia:** Elenco degli Edifici Monumentali LXIX Provincia di Sassari, Roma 1922, p. 113, Marianicu; Maxia Mauro, Un tesoro riscoperto. Censimento dei nuraghi dell'Anglona. Analisi delle relazioni ambientali e matematiche, Nuoro 1991, p. 51, n. 52, Maria Nicu.

**Riferimento Archivio:** Scheda ICCD, MA: <https://catalogo.beniculturali.it/detail/ArchaeologicalProperty/2000104473>

SCHEDA MOSI n. 6 di 171

ARCH\_06

### Nuraghe Spiridolzu



- MOSI\_multipoint
- MOSI\_multipolygon
- potenziale alto
- potenziale medio

- Monumento
- ◆ Segnalazione PUC
- ◆ Bene Paesaggistico
- ★ Vincolo Ministeriale



#### VINCOLI ARCHEOLOGICI

#### STRUMENTI URBANISTICI

Il monumento è stato inserito nel Repertorio dei Beni Paesaggistici della Regione Autonoma della Sardegna (Codice 3895). Il monumento è tutelato dalle Norme Tecniche di Attuazione del PUC di Nulvi

Nuraghe ubicato a sud-ovest della chiesetta dello Spirito Santo. Il nuraghe, di tipo monotorre, si conserva per un alzatao massimo di tre filari lungo il lato sud-ovest. La tecnica costruttiva, di tipo poligonale, mostra l'impiego di blocchi poliedrici di trachite di medie e grandi dimensioni messi in opera secondo piani di posa sub-orizzontali e con l'ausilio di zeppe litiche di piccole dimensioni. A nord/nord-ovest e sud-ovest del nuraghe si notano alcuni allineamenti murari con andamento circolare.

**Interpretazione:** Nuraghe con funzione strategica di controllo territoriale.

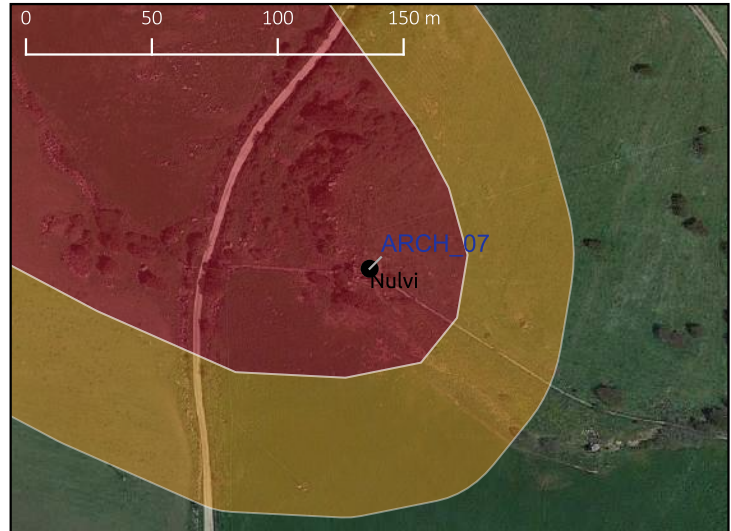
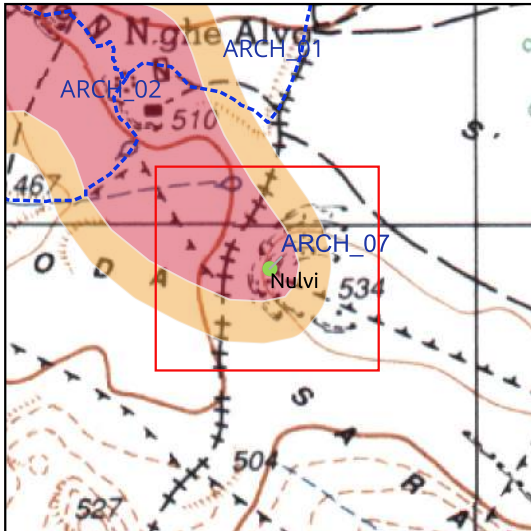
**Bibliografia:** Elenco degli Edifici Monumentali in Italia, Roma 1902, p. 542, Su Spiridariu; Elenco degli Edifici Monumentali LXIX Provincia di Sassari, Roma 1922, p. 112, Su Spiridariu; Maxia Mauro, Un tesoro riscoperto. Censimento dei nuraghi dell'Anglona. Analisi delle relazioni ambientali e matematiche, Nuoro 1991, p. 53, n. 89.

**Riferimento Archivio:** Scheda ICCD, MA: <https://catalogo.beniculturali.it/detail/ArchaeologicalProperty/2000104470>

SCHEDA MOSI n. 7 di 171

ARCH\_07

### Nuraghe Aidosu



- MOSI\_multipoint
- MOSI\_multipolygon
- potenziale alto
- potenziale medio

- Monumento
- ◆ Segnalazione PUC
- ◆ Bene Paesaggistico
- ★ Vincolo Ministeriale



VINCOLI ARCHEOLOGICI

STRUMENTI URBANISTICI

Nuraghe segnalato in bibliografia; durante le ricognizioni di superficie sono state individuate alcune pietre disposte in cerchio.

**Interpretazione:** Nuraghe con funzione strategica e difensiva.

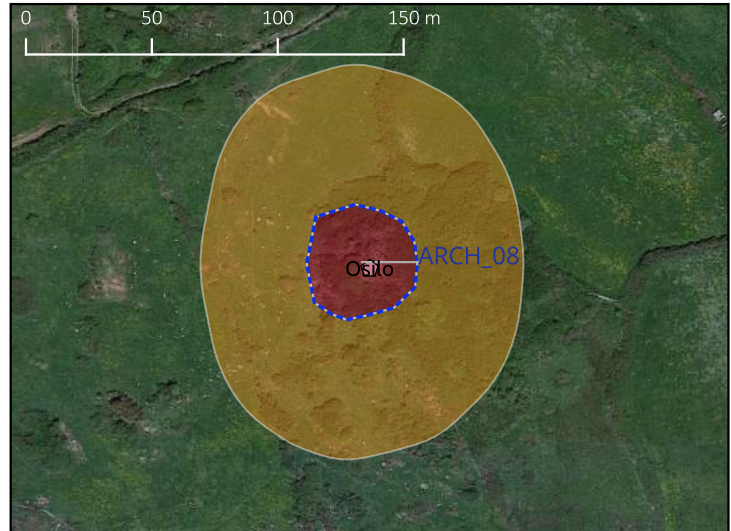
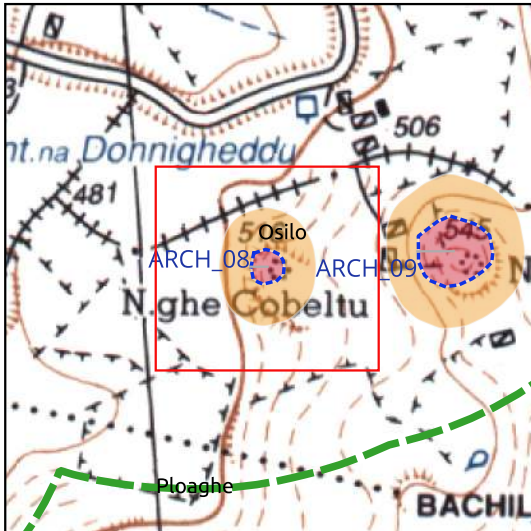
**Bibliografia:** Maxia Mauro, Un tesoro riscoperto. Censimento dei nuraghi dell'Anglona. Analisi delle relazioni ambientali e matematiche, Nuoro 1991, p. 47, n. 3.

**Riferimento Archivio:**

SCHEDA MOSI n. 8 di 171

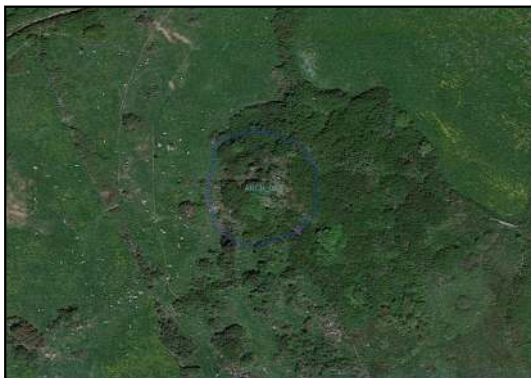
ARCH\_08

### Nuraghe Cobeltu



- MOSI\_multipoint
- MOSI\_multipolygon
- potenziale alto
- potenziale medio

- Monumento
- ◆ Segnalazione PUC
- ◆ Bene Paesaggistico
- ★ Vincolo Ministeriale



VINCOLI ARCHEOLOGICI

STRUMENTI URBANISTICI

Il monumento è stato inserito nel Repertorio dei Beni Paesaggistici della Regione Autonoma della Sardegna (Codice 3953).

Nuraghe di tipologia indeterminata, coperto da folta vegetazione.

**Interpretazione:** Insediamento nuragico inserito all'interno di un quadro territoriale ricco di testimonianze protostoriche.

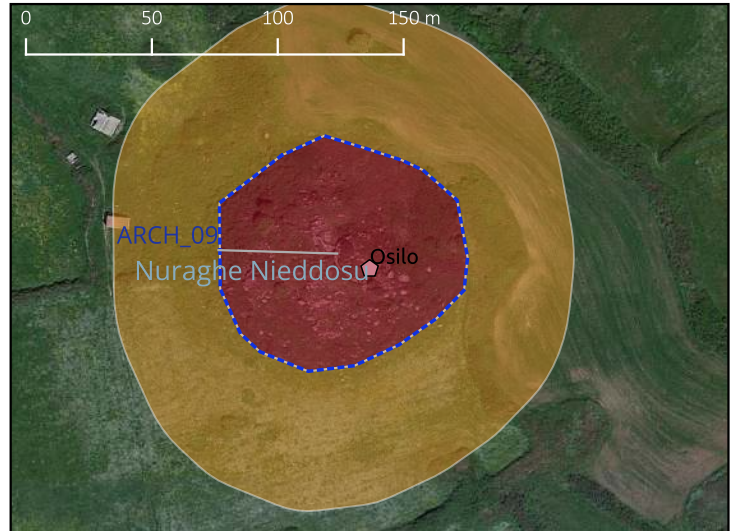
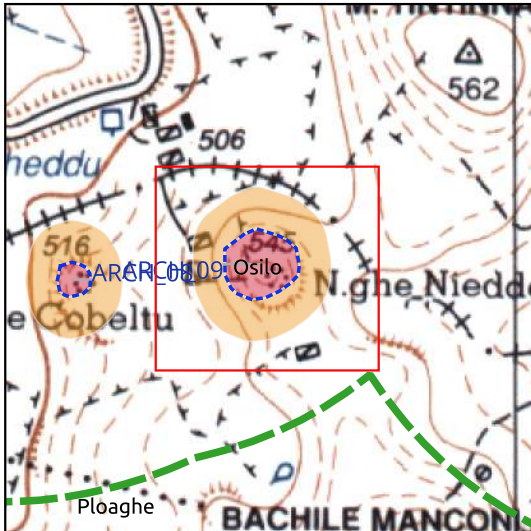
**Bibliografia:**

**Riferimento Archivio:**

SCHEDA MOSI n. 9 di 171

ARCH\_09

### Nuraghe Nieddosu



- MOSI\_multipoint
- MOSI\_multipolygon
- potenziale alto
- potenziale medio

- Monumento
- ◆ Segnalazione PUC
- ◆ Bene Paesaggistico
- ★ Vincolo Ministeriale



VINCOLI ARCHEOLOGICI

STRUMENTI URBANISTICI  
 Il monumento è stato inserito nel Repertorio dei Beni Paesaggistici della Regione Autonoma della Sardegna (Codice 3954).

Nuraghe di tipologia indeterminata.

**Interpretazione:** Insediamento nuragico inserito all'interno di un quadro territoriale ricco di testimonianze protostoriche.

**Bibliografia:**

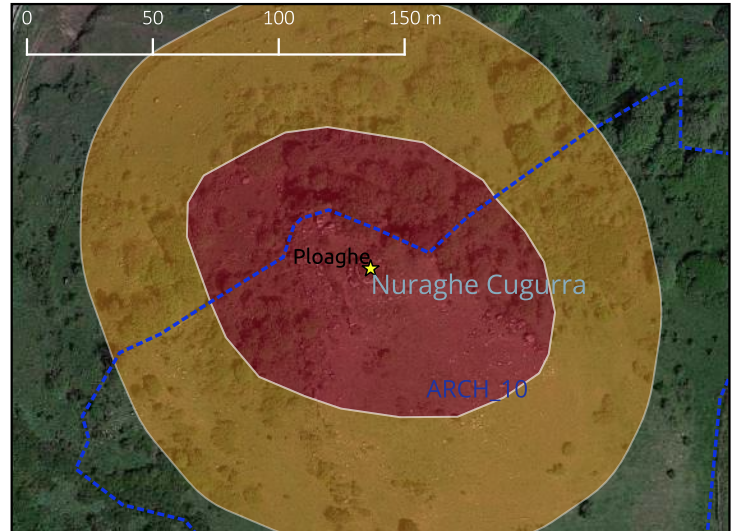
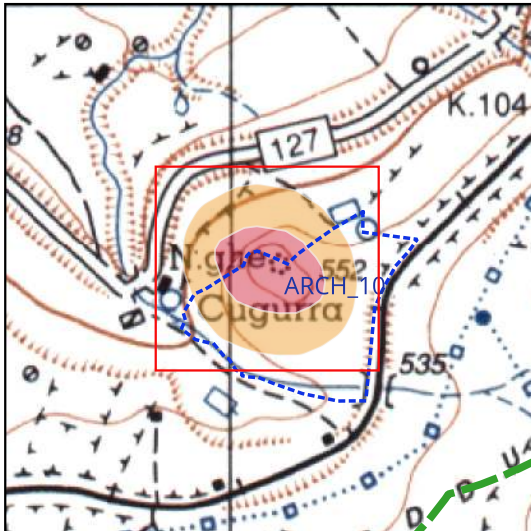
**Riferimento Archivio:**



SCHEDA MOSI n. 10 di 171

ARCH\_10

### Nuraghe Cugurra



- MOSI\_multipoint
- - - MOSI\_multipolygon
- potenziale alto
- potenziale medio

- Monumento
- ◆ Segnalazione PUC
- ◆ Bene Paesaggistico
- ★ Vincolo Ministeriale



VINCOLI ARCHEOLOGICI  
DM 20/02/1969

STRUMENTI URBANISTICI

Nuraghe monotorre.

**Interpretazione:** Nuraghe con funzione strategica di controllo territoriale.

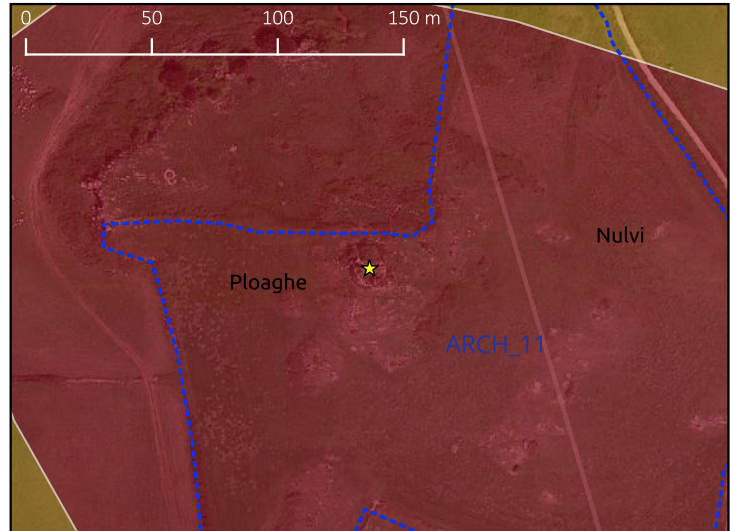
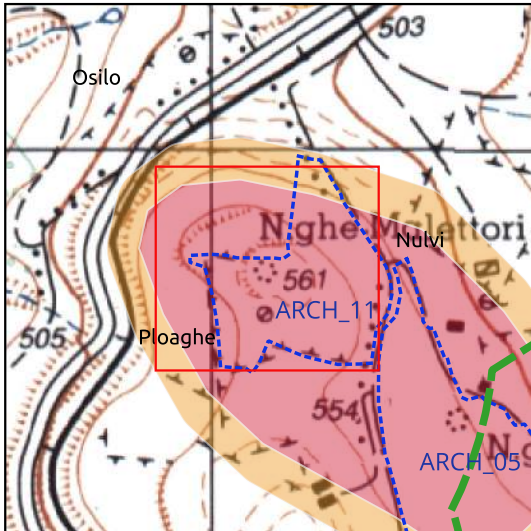
**Bibliografia:**

**Riferimento Archivio:** De Candia, Ploaghe 1844, tav. 04 (Norache)

SCHEDA MOSI n. 11 di 171

ARCH\_11

### Nuraghe Malettori



- MOSI\_multipoint
- MOSI\_multipolygon
- potenziale alto
- potenziale medio

- Monumento
- ◆ Segnalazione PUC
- ◆ Bene Paesaggistico
- ★ Vincolo Ministeriale



VINCOLI ARCHEOLOGICI  
DM 20/02/1969

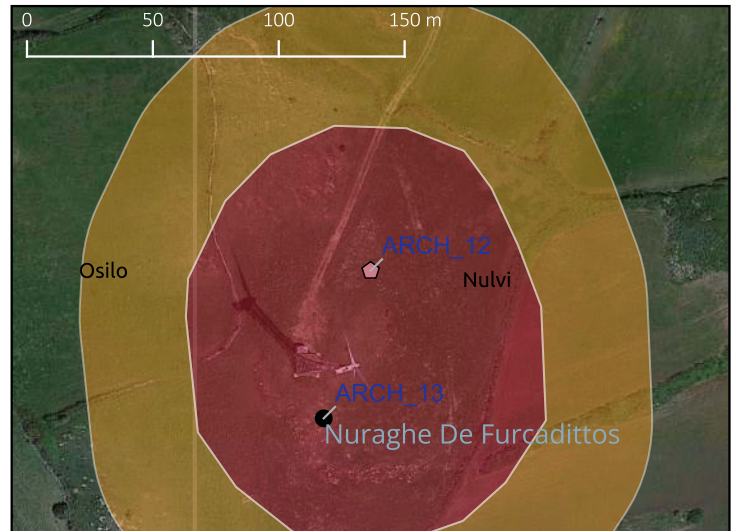
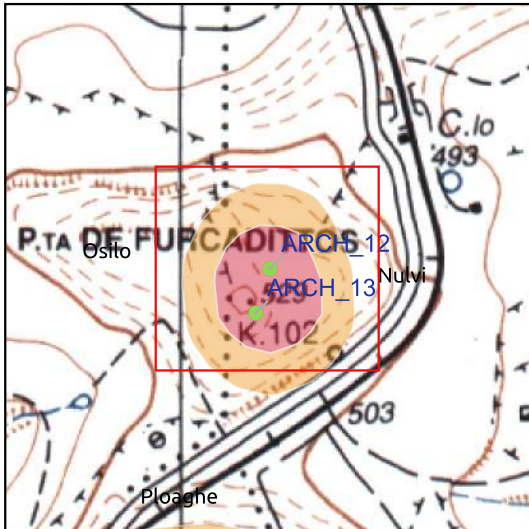
STRUMENTI URBANISTICI

Nuraghe complesso.

**Interpretazione:** Nuraghe con funzione strategica di controllo territoriale.

**Bibliografia:** Elenco degli Edifici Monumentali LXIX Provincia di Sassari, Roma 1922, p. 139.

**Riferimento Archivio:**

**Nuraghe 3862 (de Furcadittos)**

- MOSI\_multipoint
- MOSI\_multipolygon
- potenziale alto
- potenziale medio

- Monumento
- ◆ Segnalazione PUC
- ◆ Bene Paesaggistico
- ★ Vincolo Ministeriale



## VINCOLI ARCHEOLOGICI

## STRUMENTI URBANISTICI

Il monumento è stato inserito nel Repertorio dei Beni Paesaggistici della Regione Autonoma della Sardegna (Codice 3862).

Nuraghe di tipologia indeterminata segnalato in bibliografia; dal satellite e dalle foto storiche non si individuano tracce di strutture sul terreno. Altre fonti lo collocano altrove (cfr. ARCH\_13).

**Interpretazione:** Insieme di insediamento nuragico inserito all'interno di un quadro territoriale ricco di testimonianze protostoriche.

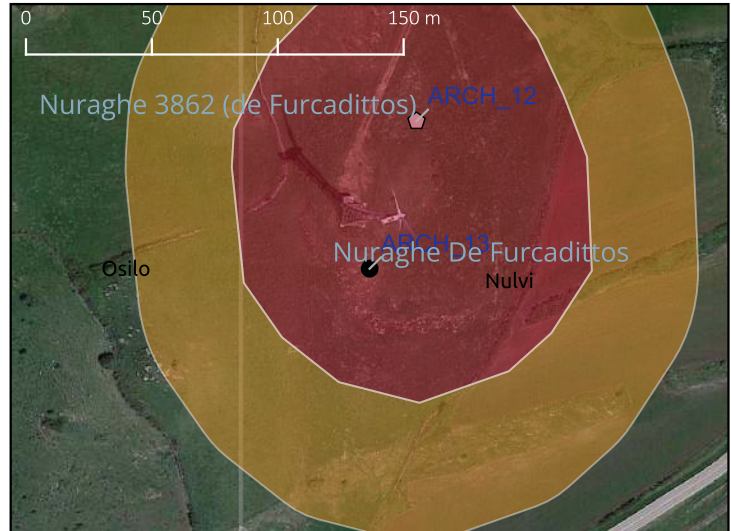
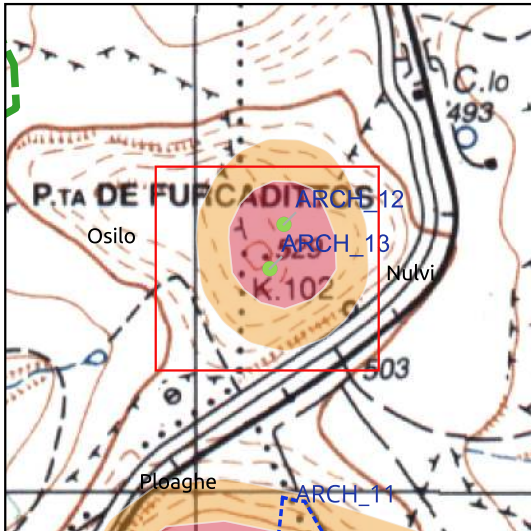
**Bibliografia:** Maxia Mauro, Un tesoro riscoperto. Censimento dei nuraghi dell'Anglona. Analisi delle relazioni ambientali e matematiche, Nuoro 1991, p. 50, n. 44 (Isterridolzu, Sos Fulcadittos).

**Riferimento Archivio:** NULL

SCHEDA MOSI n. 13 di 171

ARCH\_13

### Nuraghe De Furcadittos



- MOSI\_multipoint
- MOSI\_multipolygon
- potenziale alto
- potenziale medio

- Monumento
- ◆ Segnalazione PUC
- ◊ Bene Paesaggistico
- ★ Vincolo Ministeriale



VINCOLI ARCHEOLOGICI

STRUMENTI URBANISTICI

Nuraghe di tipologia indeterminata segnalato in bibliografia; dal satellite e dalle foto storiche non si individuano tracce di strutture sul terreno. Possibilmente da identificare con il nuraghe individuato nel PPR con cod. BUR 3862 (cfr. ARCH\_12).

**Interpretazione:** Insediamento nuragico inserito all'interno di un quadro territoriale ricco di testimonianze protostoriche.

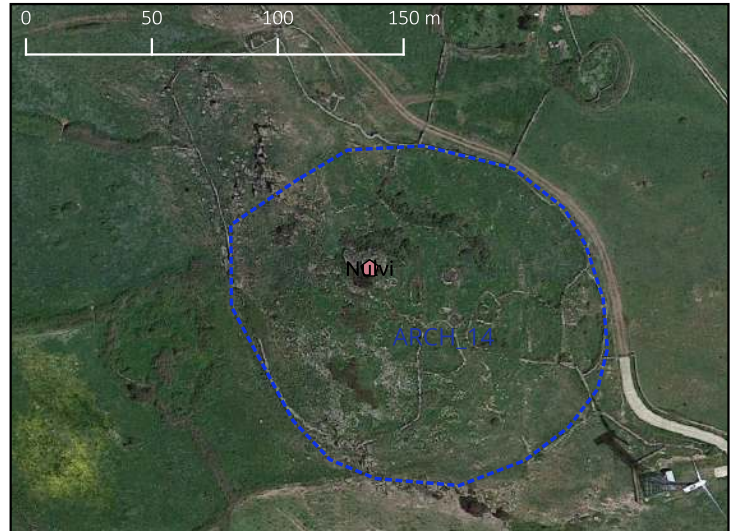
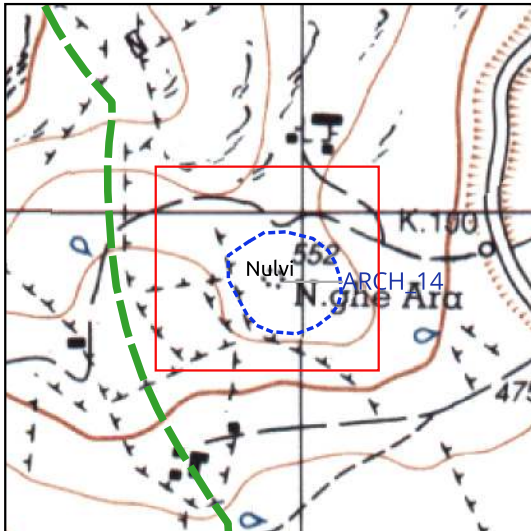
**Bibliografia:** Maxia Mauro, Un tesoro riscoperto. Censimento dei nuraghi dell'Anglona. Analisi delle relazioni ambientali e matematiche, Nuoro 1991, p. 50, n. 44 (Isterridolzu, Sos Fulcadittos).

**Riferimento Archivio:**

SCHEDA MOSI n. 14 di 171

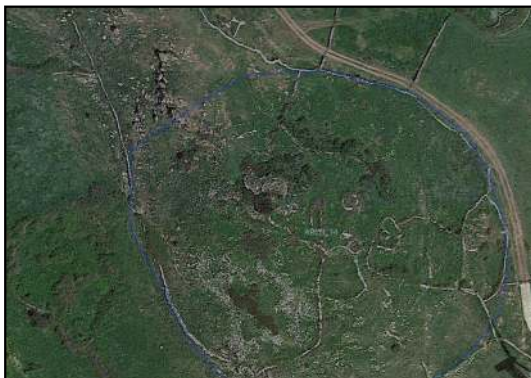
ARCH\_14

### Nuraghe Ara



- MOSI\_multipoint
- MOSI\_multipolygon
- potenziale alto
- potenziale medio

- Monumento
- ◆ Segnalazione PUC
- ◆ Bene Paesaggistico
- ★ Vincolo Ministeriale



#### VINCOLI ARCHEOLOGICI

#### STRUMENTI URBANISTICI

Il monumento è stato inserito nel Repertorio dei Beni Paesaggistici della Regione Autonoma della Sardegna (Codice 3831). Il monumento è tutelato dalle Norme Tecniche di Attuazione del PUC di Nulvi

Nuraghe polilobato. Sul terreno sono visibili creste di muri circolari relativi al villaggio.

**Interpretazione:** Insediamento nuragico inserito all'interno di un quadro territoriale ricco di testimonianze protostoriche.

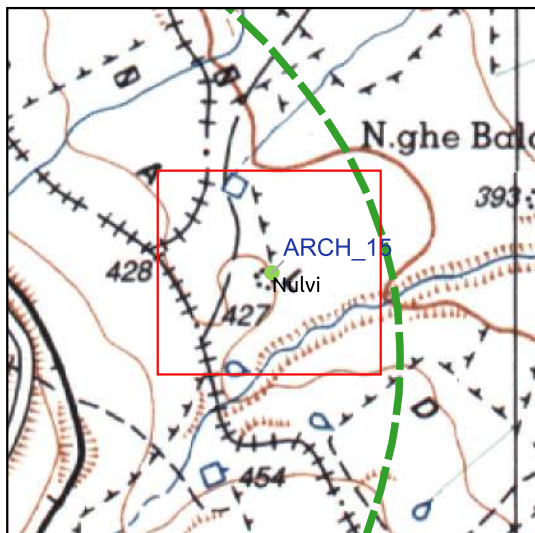
**Bibliografia:** Elenco degli Edifici Monumentali in Italia, Roma 1902, p. 542 De Aru; Elenco degli Edifici Monumentali LXIX Provincia di Sassari, Roma 1922, p. 112, De Aru; Maxia Mauro, Un tesoro riscoperto. Censimento dei nuraghi dell'Anglona. Analisi delle relazioni ambientali e matematiche, Nuoro 1991, p. 47, n. 6.

**Riferimento Archivio:**

SCHEDA MOSI n. 15 di 171

ARCH\_15

### Nuraghe 3855 (de Funtana Argentu)



- MOSI\_multipoint
- MOSI\_multipolygon
- potenziale alto
- potenziale medio

- Monumento
- ◆ Segnalazione PUC
- ◆ Bene Paesaggistico
- ★ Vincolo Ministeriale



VINCOLI ARCHEOLOGICI

STRUMENTI URBANISTICI

Il monumento è stato inserito nel Repertorio dei Beni Paesaggistici della Regione Autonoma della Sardegna (Codice 3855). Il monumento è tutelato dalle Norme Tecniche di Attuazione del PUC di Nulvi

Nuraghe di tipologia indeterminata. Forse da identificare con il nuraghe Funtana Arghentu segnalato in bibliografia.

**Interpretazione:** Insediamento nuragico.

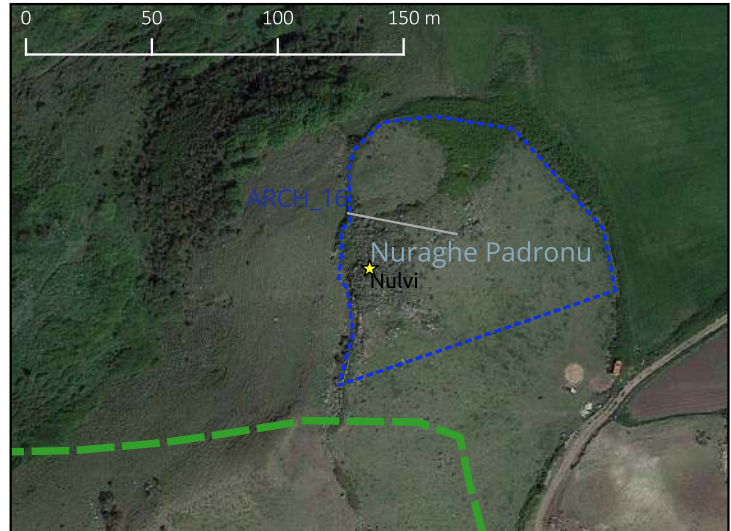
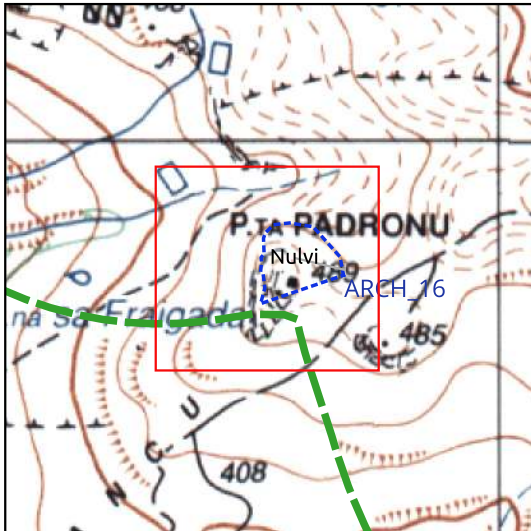
**Bibliografia:** Elenco degli Edifici Monumentali in Italia, Roma 1902, p. 542, De Funtana Argentu; Elenco degli Edifici Monumentali LXIX Provincia di Sassari, Roma 1922, p. 112, De Funtana Argentu; Maxia Mauro, Un tesoro riscoperto. Censimento dei nuraghi dell'Anglona. Analisi delle relazioni ambientali e matematiche, Nuoro 1991, p. 49, n. 35.

**Riferimento Archivio:**

SCHEDA MOSI n. 16 di 171

ARCH\_16

### Nuraghe Padronu



- MOSI\_multipoint
- MOSI\_multipolygon
- potenziale alto
- potenziale medio

- Monumento
- ◆ Segnalazione PUC
- ◆ Bene Paesaggistico
- ★ Vincolo Ministeriale



VINCOLI ARCHEOLOGICI  
DDG n. 1847 del 19/12/2019

STRUMENTI URBANISTICI

Nuraghe complesso con possibili capanne annesse situato sul rilievo denominato Punta Padronu.

**Interpretazione:** Nuraghe con funzione strategica di controllo territoriale.

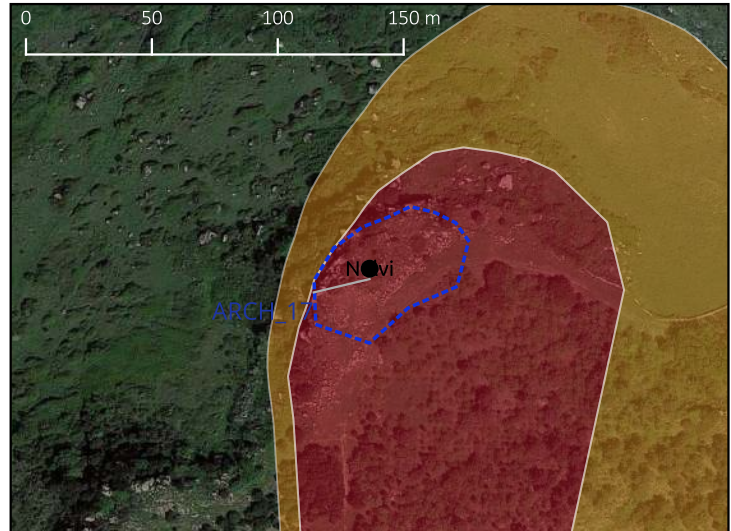
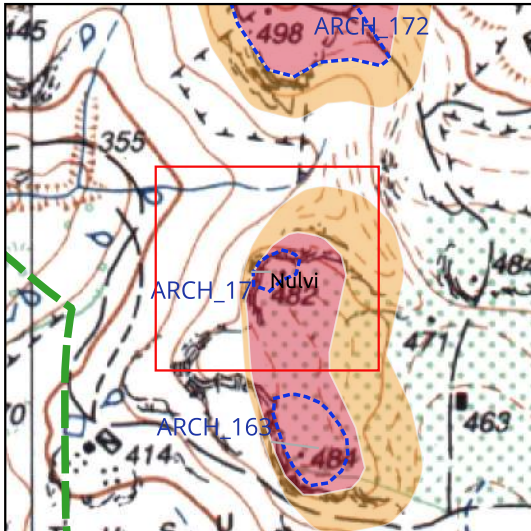
**Bibliografia:** Elenco degli Edifici Monumentali in Italia, Roma 1902, p. 542, Padrono; Elenco degli Edifici Monumentali LXIX Provincia di Sassari, Roma 1922, p. 112, Padrono; Maxia Mauro, Un tesoro riscoperto. Censimento dei nuraghi dell'Anglona. Analisi delle relazioni ambientali e matematiche, Nuoro 1991, p. 52, n. 72.

**Riferimento Archivio:** <https://www.sardegna.beniculturali.it/getFile.php?id=14837>

SCHEDA MOSI n. 17 di 171

ARCH\_17

### Nuraghe Limedadu



- MOSI\_multipoint
- MOSI\_multipolygon
- potenziale alto
- potenziale medio

- Monumento
- ◆ Segnalazione PUC
- Bene Paesaggistico
- ★ Vincolo Ministeriale



VINCOLI ARCHEOLOGICI

STRUMENTI URBANISTICI

Nuraghe monotorre segnalato nella carta CTR e nel catasto De Candia. Dalle riprese aeree del 1977-78 si individuano nelle vicinanze del nuraghe altre strutture circolari di diametro minore, forse da interpretare come capanne.

**Interpretazione:** Nuraghe con funzione strategica di controllo territoriale.

**Bibliografia:**

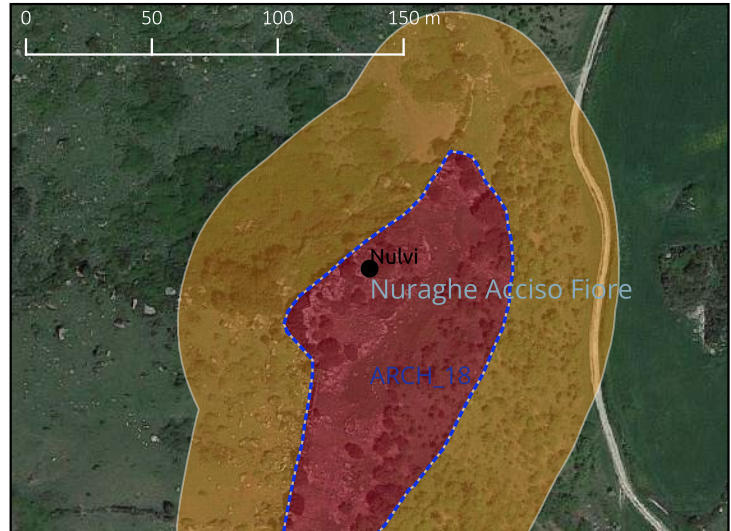
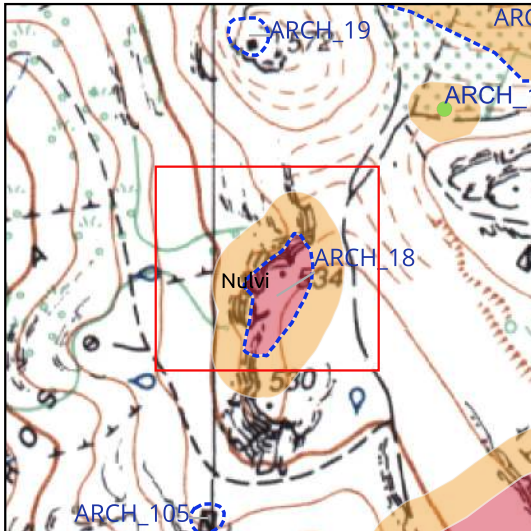
**Riferimento Archivio:** De Candia, Nulvi 1847, tav. 11 (Noracco Limedadu).



SCHEDA MOSI n. 18 di 171

ARCH\_18

### Nuraghe Acciso Fiore



- MOSI\_multipoint
- MOSI\_multipolygon
- potenziale alto
- potenziale medio

- Monumento
- ◆ Segnalazione PUC
- Bene Paesaggistico
- ★ Vincolo Ministeriale



VINCOLI ARCHEOLOGICI

STRUMENTI URBANISTICI

Protonuraghe ubicato su un affioramento roccioso. Attorno al monumento si individuano strutture abitative. Segnalato nella carta CTR.

**Interpretazione:** Nuraghe con funzione strategica di controllo territoriale.

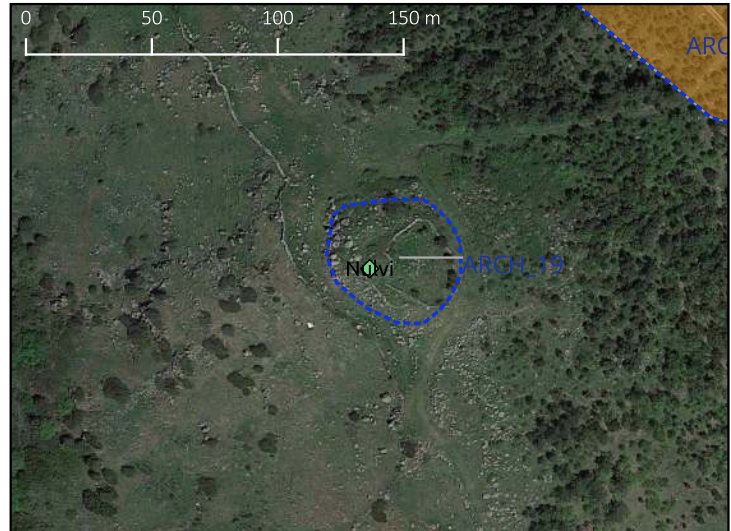
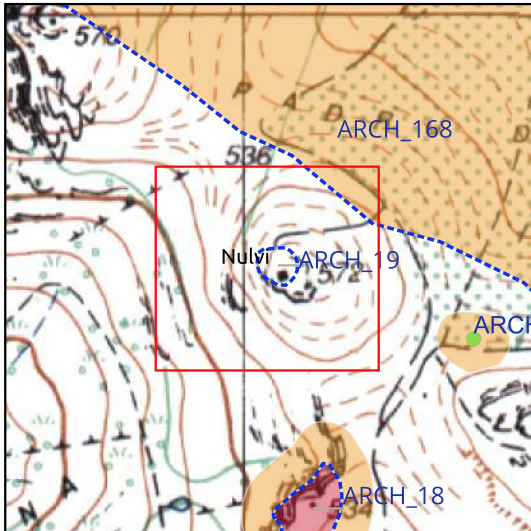
**Bibliografia:**

**Riferimento Archivio:** Carta CTR

SCHEDA MOSI n. 19 di 171

ARCH\_19

### Nuraghe Padru de Giobos/ Onergo



- MOSI\_multipoint
- MOSI\_multipolygon
- potenziale alto
- potenziale medio

- Monumento
- ◆ Segnalazione PUC
- ◆ Bene Paesaggistico
- ★ Vincolo Ministeriale



VINCOLI ARCHEOLOGICI

STRUMENTI URBANISTICI

Il monumento è tutelato dalle Norme Tecniche di Attuazione del PUC di Nulvi

Nuraghe monotorre. Sul rilievo si individuano altre strutture antiche parzialmente riutilizzate in epoca moderna presumibilmente come recinti per il ricovero del bestiame.

**Interpretazione:** Nuraghe con funzione strategica di controllo territoriale.

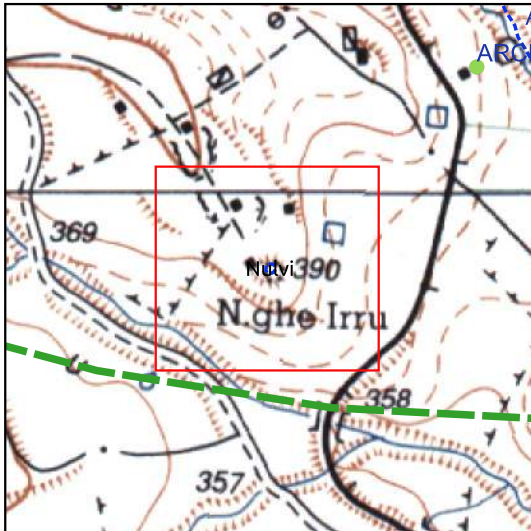
**Bibliografia:**

**Riferimento Archivio:** De Candia, Nulvi 1847, tav. 11 (Noracco Onergo).

SCHEDA MOSI n. 20 di 171

ARCH\_20

### Nuraghe Titele/ Irru



- MOSI\_multipoint
- MOSI\_multipolygon
- potenziale alto
- potenziale medio

- Monumento
- ◆ Segnalazione PUC
- ◆ Bene Paesaggistico
- ★ Vincolo Ministeriale



#### VINCOLI ARCHEOLOGICI

#### STRUMENTI URBANISTICI

Il monumento è stato inserito nel Repertorio dei Beni Paesaggistici della Regione Autonoma della Sardegna (Codice 3897). Il monumento è tutelato dalle Norme Tecniche di Attuazione del PUC di Nulvi

Nuraghe monotorre. In bibliografia è indicato come "Titele", in altre fonti (CTR, PUC, PPR e IGM) è indicato come "Irru".

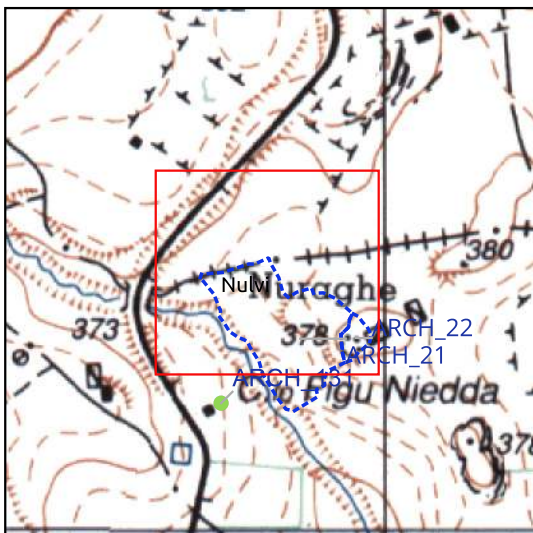
**Interpretazione:** Nuraghe con funzione strategica di controllo territoriale.

**Bibliografia:** Elenco degli Edifici Monumentali in Italia, Roma 1902, p. 542, Titele; Elenco degli Edifici Monumentali LXIX Provincia di Sassari, Roma 1922, p. 113, Titele; Maxia Mauro, Un tesoro riscoperto. Censimento dei nuraghi dell'Anglona. Analisi delle relazioni ambientali e matematiche, Nuoro 1991, p. 53, n. 91.

**Riferimento Archivio:**

SCHEDA MOSI n. 21 di 171	ARCH_21
--------------------------	---------

### Pozzo sacro Irru



- MOSI\_multipoint
- MOSI\_multipolygon
- potenziale alto
- potenziale medio

- Monumento
- ◆ Segnalazione PUC
- ◆ Bene Paesaggistico
- ★ Vincolo Ministeriale



VINCOLI ARCHEOLOGICI  
DCR n. 121 del 16/10/2017

STRUMENTI URBANISTICI  
Il monumento è tutelato dalle Norme Tecniche di Attuazione del PUC di Nulvi

Tempio a pozzo sito su un leggero declivio in località nota come Nuraghe Irru. Il tempio si compone di tre nuclei: il pozzo vero e proprio, perfettamente circolare e preceduto da un piccolo vestibolo; un primo atrio lastricato di modeste dimensioni e fortemente compromesso a seguito degli interventi di ricerca idrica degli anni Ottanta del secolo scorso; un secondo atrio, a pianta rettangolare e di maggiori dimensioni, anch'esso lastricato, sito ad una quota inferiore di circa mezzo metro rispetto al primo. Il pozzo, privo di scala ed in origine con copertura a tholos, è realizzato in opera isodoma e si compone di dodici filari di conci perfettamente squadrati e lisciati. Una scanalatura desinente ad imbuto, ricavata nel piano del vestibolo ed in funzione di troppo pieno, facilita la fuoriuscita dell'acqua dal pozzo e la convoglia in una canaletta che attraversa l'intero monumento in senso longitudinale fino a scaricare all'esterno. Il monumento è interamente realizzato con conci in calcare bianco perfettamente lavorati e messi in opera secondo la tecnica isodoma. Di particolare rilievo è il prospetto principale del tempio, con i suoi conci a "coda di rondine" che mostrano, sulla faccia a

**Interpretazione:** Tempio a pozzo con funzione cultuale dedicato al culto delle acque.

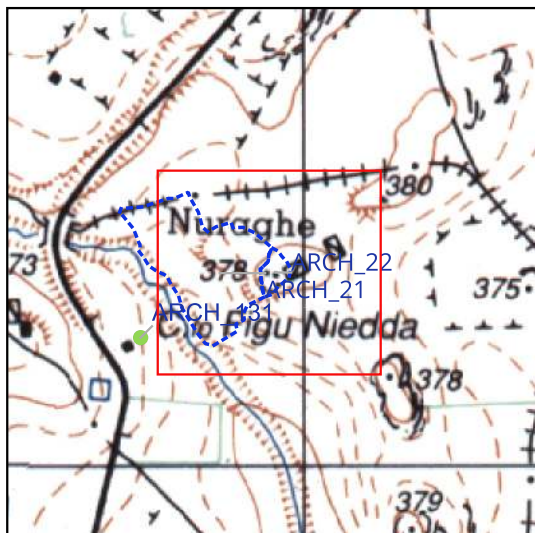
**Bibliografia:** Pitzalis Giuseppe, Nulvi (Sassari). Località Nuraghe Irru. Tempio a pozzo nuragico, Bollettino di Archeologia, 13-15, 1992, pp. 203-205.

**Riferimento Archivio:** Scheda ICCD, MA: <https://www.catalogo.beniculturali.it/detail/ArchaeologicalProperty/2000101591>

SCHEDA MOSI n. 22 di 171

ARCH\_22

### Nuraghe Irru



- MOSI\_multipoint
- MOSI\_multipolygon
- potenziale alto
- potenziale medio

- Monumento
- ◆ Segnalazione PUC
- ◆ Bene Paesaggistico
- ★ Vincolo Ministeriale



VINCOLI ARCHEOLOGICI  
DCR n. 121 del 16/10/2017

#### STRUMENTI URBANISTICI

Il monumento è stato inserito nel Repertorio dei Beni Paesaggistici della Regione Autonoma della Sardegna (Codice 3861). Il monumento è tutelato dalle Norme Tecniche di Attuazione del PUC di Nulvi

Nuraghe complesso dotato di torri laterali e di un antemurale. Attorno al nuraghe si dispone il villaggio di cui residuano sporadici allineamenti murari.

**Interpretazione:** Insieme di insediamento nuragico inserito all'interno di un quadro territoriale ricco di testimonianze protostoriche.

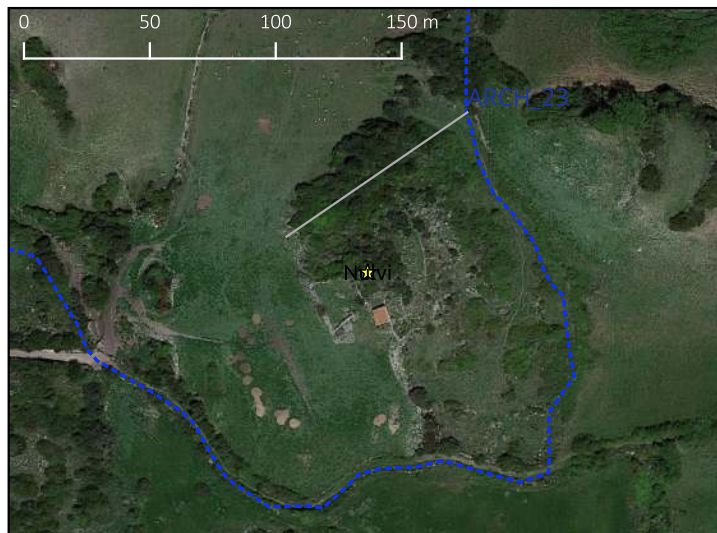
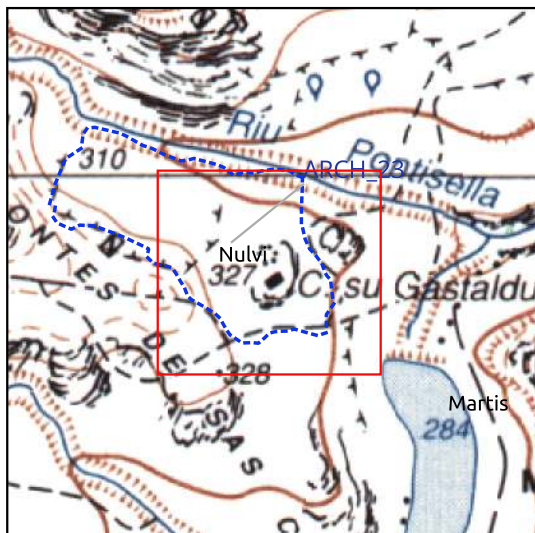
**Bibliografia:** Maxia Mauro, Un tesoro riscoperto. Censimento dei nuraghi dell'Anglona. Analisi delle relazioni ambientali e matematiche, Nuoro 1991, p. 50, n. 42.

**Riferimento Archivio:** Scheda ICCD, MA: <https://www.catalogo.beniculturali.it/detail/ArchaeologicalProperty/2000101590> De Candia 1847, tav. 12 (Noracco Irru)

SCHEDA MOSI n. 23 di 171

ARCH\_23

### Nuraghe Su Gastaldu



- MOSI\_multipoint
- MOSI\_multipolygon
- potenziale alto
- potenziale medio

- Monumento
- ◆ Segnalazione PUC
- ◆ Bene Paesaggistico
- ★ Vincolo Ministeriale



VINCOLI ARCHEOLOGICI  
DM 01/03/1969 (diretto)

STRUMENTI URBANISTICI  
Il monumento è tutelato dalle Norme Tecniche di Attuazione del PUC di Nulvi

Nuraghe ubicato sulla sommità di una modesta altura in località omonima. Il nuraghe di tipologia complessa appare di difficile lettura in quanto interamente ricoperto da vegetazione infestante di tipo arbustivo.

**Interpretazione:** Nuraghe con funzione strategica di controllo territoriale.

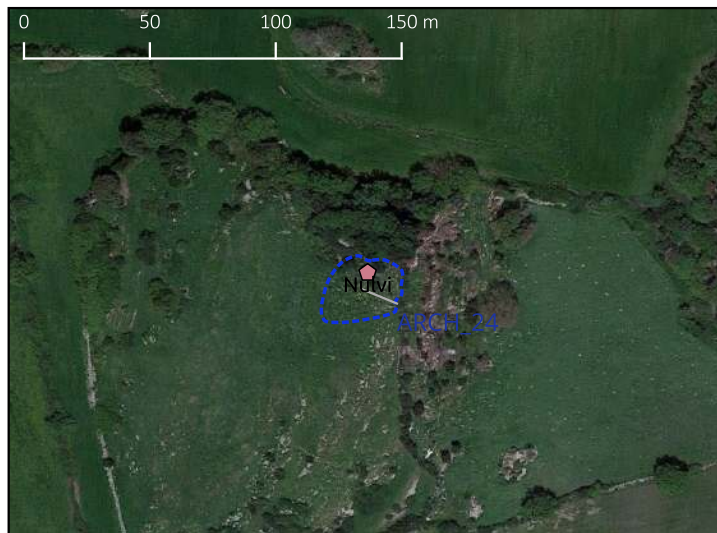
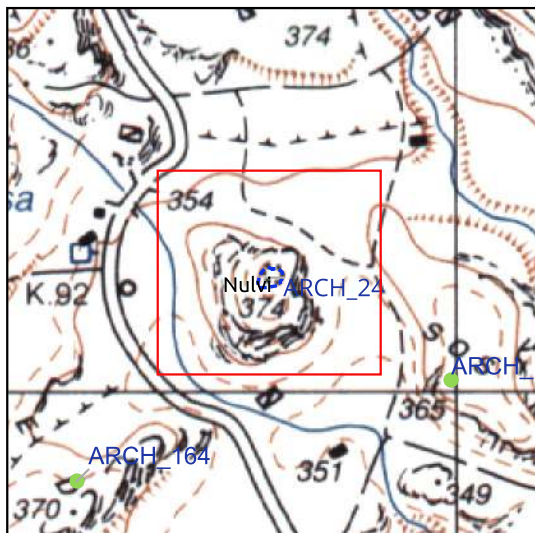
**Bibliografia:** Elenco degli Edifici Monumentali in Italia, Roma 1902, p. 543, Balonzanas; Elenco degli Edifici Monumentali LXIX Provincia di Sassari, Roma 1922, p. 113, Balonzanas; Maxia Mauro, Un tesoro riscoperto. Censimento dei nuraghi dell'Anglona. Analisi delle relazioni ambientali e matematiche, Nuoro 1991, p. 49, n. 37 (Su Gastaldu, Bolonzanos).

**Riferimento Archivio:** Scheda ICCD, MA: <https://www.catalogo.beniculturali.it/detail/ArchaeologicalProperty/2000101584>

SCHEDA MOSI n. 24 di 171

ARCH\_24

### Nuraghe Sa Pedrosedda



- MOSI\_multipoint
- MOSI\_multipolygon
- potenziale alto
- potenziale medio

- Monumento
- ◆ Segnalazione PUC
- ◆ Bene Paesaggistico
- ★ Vincolo Ministeriale



VINCOLI ARCHEOLOGICI

STRUMENTI URBANISTICI

Il monumento è stato inserito nel Repertorio dei Beni Paesaggistici della Regione Autonoma della Sardegna (Codice 3892). Il monumento è tutelato dalle Norme Tecniche di Attuazione del PUC di Nulvi

Nuraghe ubicato sulla sommità di una collina in località Sos montes de sas crabas. Il nuraghe è di difficile lettura, si presenta attualmente interrato e parzialmente coperto da vegetazione infestante di tipo arbustivo. Lungo il versante nord/nord-ovest si ravvisano strutture murarie ad andamento circolare relative, verosimilmente, ad unità abitative che componevano il villaggio. In superficie sono stati riscontrati materiali ceramici di età romana.

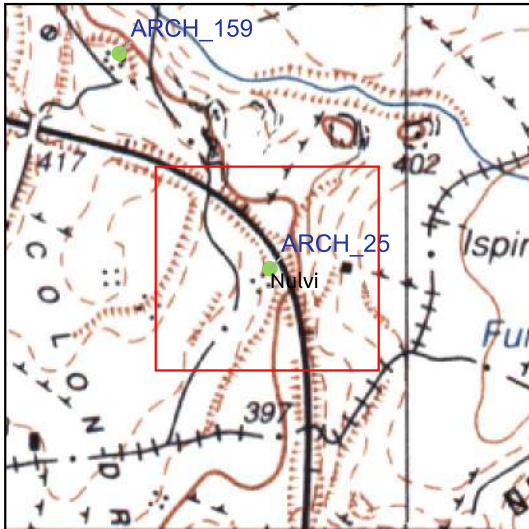
**Interpretazione:** Nuraghe con funzione strategica di controllo territoriale.

**Bibliografia:** Elenco degli Edifici Monumentali in Italia, Roma 1902, p. 543, De Pedra Serradu; Elenco degli Edifici Monumentali LXIX Provincia di Sassari, Roma 1922, p. 113, De Pedra Serrada; Maxia Mauro, Un tesoro riscoperto. Censimento dei nuraghi dell'Anglona. Analisi delle relazioni ambientali e matematiche, Nuoro 1991, p. 52, n. 75.

**Riferimento Archivio:** Scheda ICCD, MA: <https://www.catalogo.beniculturali.it/detail/ArchaeologicalProperty/2000101598>

SCHEDA MOSI n. 25 di 171

ARCH\_25

**Nuraghe Ispada**

- MOSI\_multipoint
- MOSI\_multipolygon
- potenziale alto
- potenziale medio

- Monumento
- ◆ Segnalazione PUC
- ⬠ Bene Paesaggistico
- ★ Vincolo Ministeriale



## VINCOLI ARCHEOLOGICI

## STRUMENTI URBANISTICI

Il monumento è stato inserito nel Repertorio dei Beni Paesaggistici della Regione Autonoma della Sardegna (Codice 3850).

Nuraghe o protonuraghe ubicato al di sopra di una modesta altura, lungo la linea ferroviaria Sassari-Tempio. La struttura risulta di difficile accessibilità e visibilità in quanto completamente nascosto da una vegetazione infestante di tipo arbustivo. Tra il materiale di superficie si segnala la presenza di ceramica romana.

**Interpretazione:** Nuraghe con funzione strategica di controllo territoriale.

**Bibliografia:**

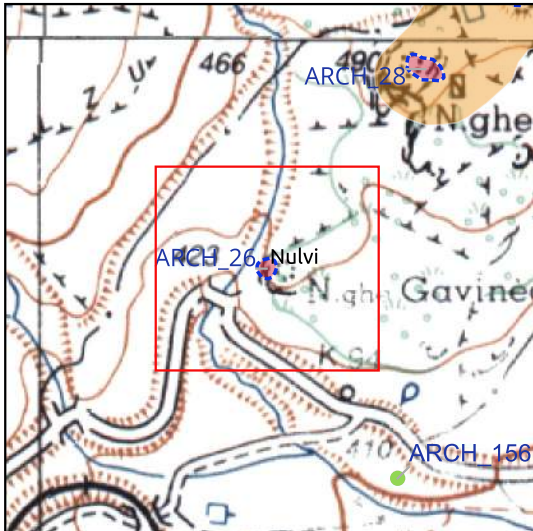
**Riferimento Archivio:** Scheda ICCD, MA: <https://www.catalogo.beniculturali.it/detail/ArchaeologicalProperty/2000104471>



SCHEDA MOSI n. 26 di 171

ARCH\_26

### Nuraghe Gavineddu



- MOSI\_multipoint
- MOSI\_multipolygon
- potenziale alto
- potenziale medio

- Monumento
- ◆ Segnalazione PUC
- ⬠ Bene Paesaggistico
- ★ Vincolo Ministeriale



#### VINCOLI ARCHEOLOGICI

#### STRUMENTI URBANISTICI

Il monumento è stato inserito nel Repertorio dei Beni Paesaggistici della Regione Autonoma della Sardegna (Codice 3857). Il monumento è tutelato dalle Norme Tecniche di Attuazione del PUC di Nulvi

Struttura di difficile lettura, forse si tratta di un protonuraghe.

**Interpretazione:** Insediamento con funzione strategica di controllo territoriale.

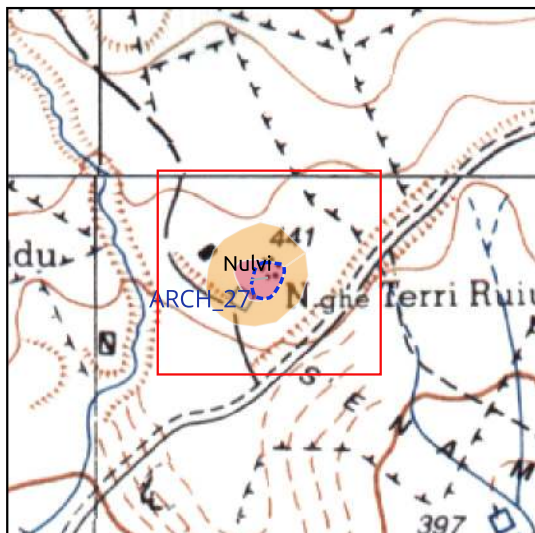
**Bibliografia:** Maxia Mauro, Un tesoro riscoperto. Censimento dei nuraghi dell'Anglona. Analisi delle relazioni ambientali e matematiche, Nuoro 1991, p. 50, n. 38.

**Riferimento Archivio:**

SCHEDA MOSI n. 27 di 171

ARCH\_27

### Nuraghe Terri Ruju



- MOSI\_multipoint
- MOSI\_multipolygon
- potenziale alto
- potenziale medio

- Monumento
- ◆ Segnalazione PUC
- ◆ Bene Paesaggistico
- ★ Vincolo Ministeriale



VINCOLI ARCHEOLOGICI

STRUMENTI URBANISTICI

Il monumento è stato inserito nel Repertorio dei Beni Paesaggistici della Regione Autonoma della Sardegna (Codice 3896). Il monumento è tutelato dalle Norme Tecniche di Attuazione del PUC di Nulvi

Il nuraghe Terri Ruju, presente nella cartografia IGM (S 25, 442 III, 1995), si colloca su un leggero rilievo. Il monumento, un monotorre realizzato con blocchi di trachite, non è accessibile a causa dei crolli e si trova in cattivo stato di conservazione. Nell'area immediatamente circostante si individuano facilmente i resti di alcune capanne.

**Interpretazione:** Insediamento nuragico inserito all'interno di un quadro territoriale ricco di testimonianze protostoriche.

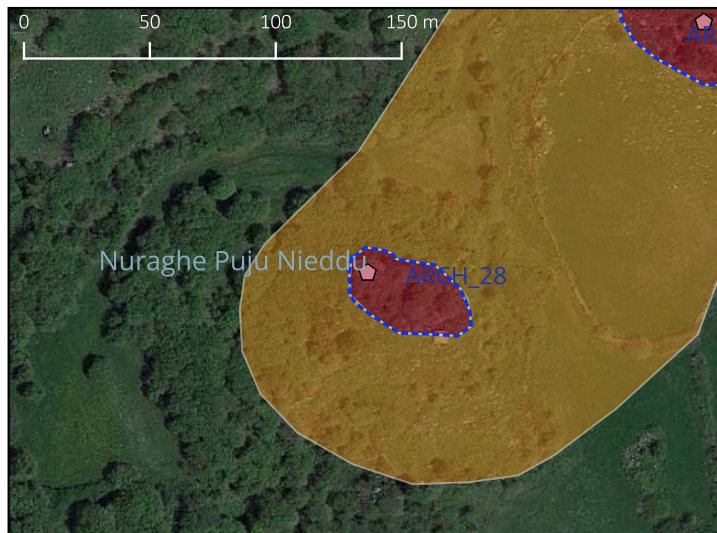
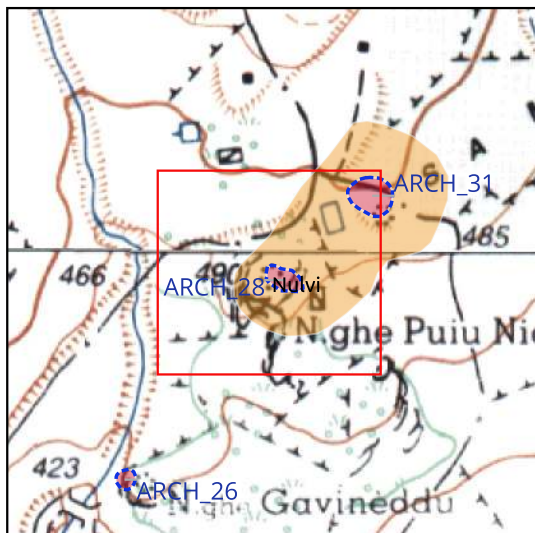
**Bibliografia:** Elenco degli Edifici Monumentali in Italia, Roma 1902, p. 543, Su Terri Rubi; Elenco degli Edifici Monumentali LXIX Provincia di Sassari, Roma 1922, p. 114, Su Terri Rubi; Maxia Mauro, Un tesoro riscoperto. Censimento dei nuraghi dell'Anglona. Analisi delle relazioni ambientali e matematiche, Nuoro 1991, p. 53, n. 90.

**Riferimento Archivio:** Archivio Catalogo SABAPP SS-NU: Scheda ICCD, MA: Nuraghe Terri Ruju (n. cat. gen. 20/00101577).

SCHEDA MOSI n. 28 di 171

ARCH\_28

### Nuraghe Puju Nieddu



- MOSI\_multipoint
- MOSI\_multipolygon
- potenziale alto
- potenziale medio

- Monumento
- ◆ Segnalazione PUC
- ◊ Bene Paesaggistico
- ★ Vincolo Ministeriale



VINCOLI ARCHEOLOGICI

STRUMENTI URBANISTICI  
 Il monumento è stato inserito nel Repertorio dei Beni Paesaggistici della Regione Autonoma della Sardegna (Codice 3889). Il monumento è tutelato dalle Norme Tecniche di Attuazione del PUC di Nulvi

Nuraghe complesso. La folta vegetazione che copre il monumento non consente di effettuare una lettura planimetrica. Dalle immagini satellitari si individuano alcune strutture circolari che potrebbero essere pertinenti a un villaggio di capanne.

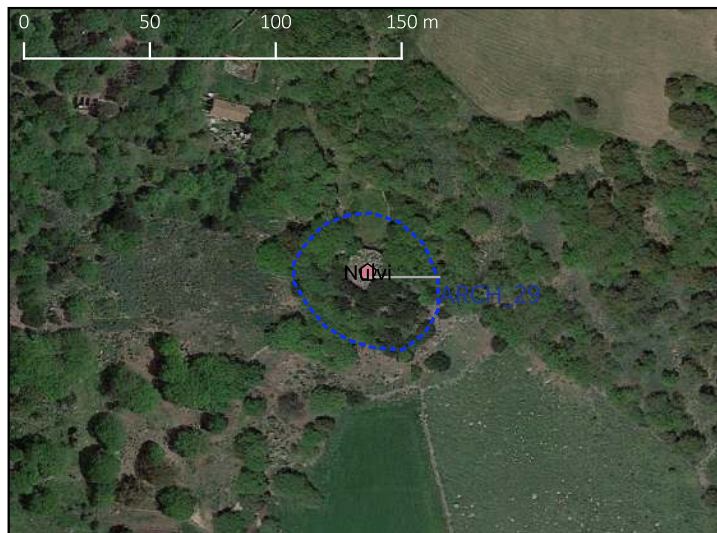
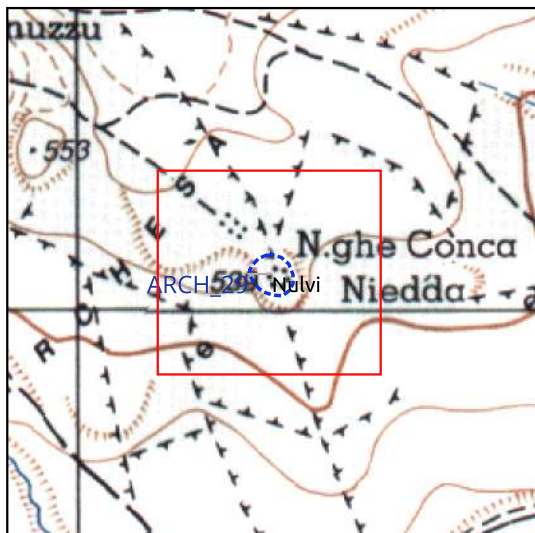
**Interpretazione:** Insediamento nuragico inserito all'interno di un quadro territoriale ricco di testimonianze protostoriche.

**Bibliografia:** Elenco degli Edifici Monumentali LXIX Provincia di Sassari, Roma 1922, p. 113, Poju Nieddu; Maxia Mauro, Un tesoro riscoperto. Censimento dei nuraghi dell'Anglona. Analisi delle relazioni ambientali e matematiche, Nuoro 1991, p. 53, n. 81 (Poju Nieddu).

**Riferimento Archivio:**

SCHEDA MOSI n. 29 di 171

ARCH\_29

**Nuraghe Conca Niedda**

- MOSI\_multipoint
- MOSI\_multipolygon
- potenziale alto
- potenziale medio

- Monumento
- ◆ Segnalazione PUC
- ⬠ Bene Paesaggistico
- ★ Vincolo Ministeriale



## VINCOLI ARCHEOLOGICI

## STRUMENTI URBANISTICI

Il monumento è stato inserito nel Repertorio dei Beni Paesaggistici della Regione Autonoma della Sardegna (Codice 3846). Il monumento è tutelato dalle Norme Tecniche di Attuazione del PUC di Nuovi

Il Nuraghe Conca Niedda, è un monotorre costruito all'estremità di uno sperone roccioso. Si trova in cattivo stato di conservazione a causa di un consistente crollo che ha interessato buona parte dell'elevato. La folta vegetazione che copre il monumento non consente una lettura del monumento accurata: sono visibili alcuni filari di blocchi; non sono rilevabili l'ingresso e le strutture interne del nuraghe. La documentazione di archivio segnala la presenza dei resti di due capanne non individuate durante il sopralluogo ma visibili dalle immagini satellitari.

**Interpretazione:** Insediamento nuragico inserito all'interno di un quadro territoriale ricco di testimonianze protostoriche.

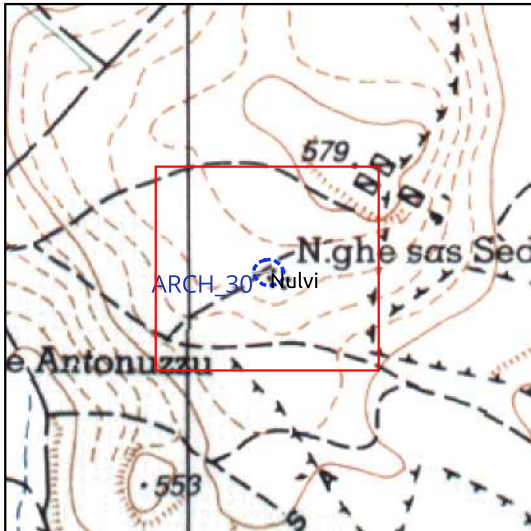
**Bibliografia:** Elenco degli Edifici Monumentali LXIX Provincia di Sassari, Roma 1922, p. 113; Maxia Mauro, Un tesoro riscoperto. Censimento dei nuraghi dell'Anglona. Analisi delle relazioni ambientali e matematiche, Nuoro 1991, p. 49, n. 25.

**Riferimento Archivio:** Archivio Catalogo SABAPP SS-NU: Schede ICCD, tipo MA: Nuraghe Conca Niedda (n. cat. gen. 20/00101597), Capanne (n. cat. gen. 20/00101595; n. cat. gen. 20/00101596).

SCHEDA MOSI n. 30 di 171

ARCH\_30

### Nuraghe Sas Seddas



- MOSI\_multipoint
- MOSI\_multipolygon
- potenziale alto
- potenziale medio

- Monumento
- ◆ Segnalazione PUC
- ◆ Bene Paesaggistico
- ★ Vincolo Ministeriale



#### VINCOLI ARCHEOLOGICI

#### STRUMENTI URBANISTICI

Il monumento è stato inserito nel Repertorio dei Beni Paesaggistici della Regione Autonoma della Sardegna (Codice 3894). Il monumento è tutelato dalle Norme Tecniche di Attuazione del PUC di Nulvi

Il monumento è ubicato su un'area pianeggiante. Della struttura, in gran parte crollata e ricoperta dalla vegetazione, risulta ancora parzialmente leggibile la planimetria esterna, a sviluppo sub-cicolare. Dello sviluppo interno, attualmente a cielo aperto è possibile osservare, sulla muratura occidentale, i resti di una nicchia. È possibile collocare il monumento nella categorie dei protonuraghi.

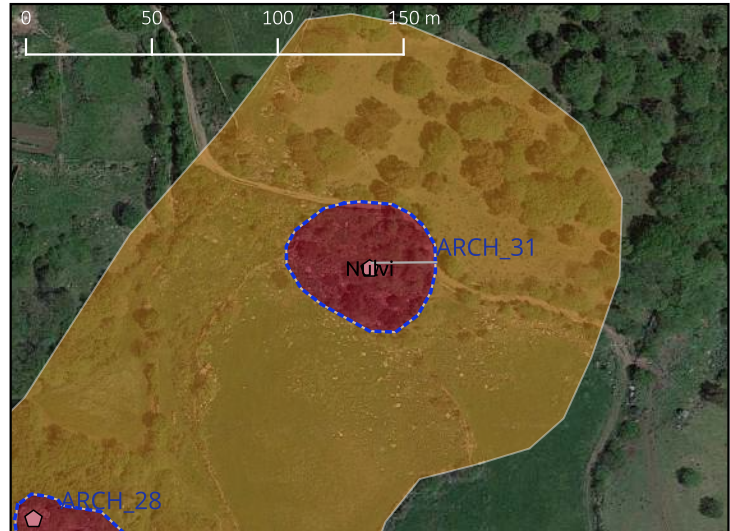
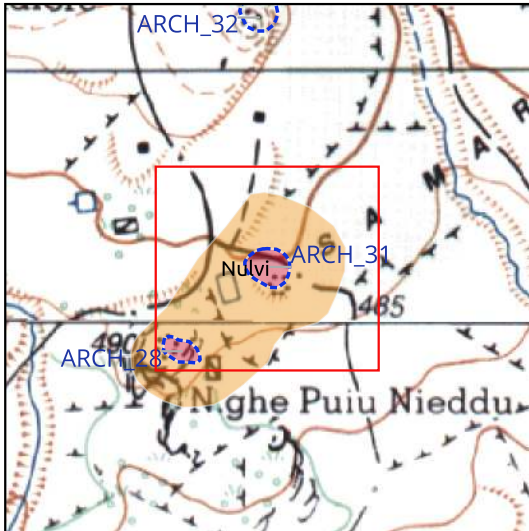
**Interpretazione:** Insediamento nuragico inserito all'interno di un quadro territoriale ricco di testimonianze protostoriche.

**Bibliografia:** Elenco degli Edifici Monumentali in Italia, Roma 1902, p. 543, Seddas de Noasi; Elenco degli Edifici Monumentali LXIX Provincia di Sassari, Roma 1922, p. 115, Seddas de Noasi; Maxia Mauro, Un tesoro riscoperto. Censimento dei nuraghi dell'Anglona. Analisi delle relazioni ambientali e matematiche, Nuoro 1991, p. 53, n. 88.

**Riferimento Archivio:** Archivio Catalogo SABAPP SS-NU: Schede di catalogo ICCD, MA (Sas Seddas, priva di NCT); la descrizione che viene fatta del monumento non corrisponde a quello in esame.

SCHEDA MOSI n. 31 di 171

ARCH\_31

**Nuraghe Mattisuja**

- MOSI\_multipoint
- MOSI\_multipolygon
- potenziale alto
- potenziale medio

- Monumento
- ◆ Segnalazione PUC
- ◆ Bene Paesaggistico
- ★ Vincolo Ministeriale



## VINCOLI ARCHEOLOGICI

## STRUMENTI URBANISTICI

Il monumento è stato inserito nel Repertorio dei Beni Paesaggistici della Regione Autonoma della Sardegna (Codice 3867).

Il protonuraghe in questione si trova in uno stato di conservazione precario a causa dei crolli avvenuti nel corso del tempo e dell'abbondante vegetazione circostante. È visibile la parete settentrionale del monumento, realizzata con blocchi di dimensioni notevoli. A breve distanza dal protonuraghe si può scorgere una struttura circolare, molto probabilmente una capanna. Nella direzione Nord-Est, si può notare un'ulteriore struttura di forma quadrangolare, nascosta dalla densa vegetazione circostante.

**Interpretazione:** Insediamento nuragico inserito all'interno di un quadro territoriale ricco di testimonianze protostoriche.

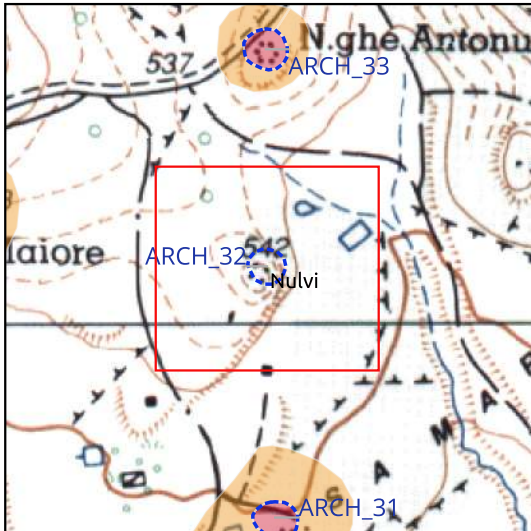
**Bibliografia:** Maxia Mauro, Un tesoro riscoperto. Censimento dei nuraghi dell'Anglona. Analisi delle relazioni ambientali e matematiche, Nuoro 1991, p. 50, n. 51.

**Riferimento Archivio:**

SCHEDA MOSI n. 32 di 171

ARCH\_32

### Nuraghe Sa Marchesa



- MOSI\_multipoint
- MOSI\_multipolygon
- potenziale alto
- potenziale medio

- Monumento
- ◆ Segnalazione PUC
- ◆ Bene Paesaggistico
- ★ Vincolo Ministeriale



#### VINCOLI ARCHEOLOGICI

#### STRUMENTI URBANISTICI

Il monumento è stato inserito nel Repertorio dei Beni Paesaggistici della Regione Autonoma della Sardegna (Codice 3869).

Si tratta di un protonuraghe che conserva ancora il suo paramento occidentale, costruito utilizzando blocchi di notevoli dimensioni. I crolli avvenuti nel tempo e la fitta vegetazione circostante impediscono una visione completa del monumento.

**Interpretazione:** Insediamento nuragico inserito all'interno di un quadro territoriale ricco di testimonianze protostoriche.

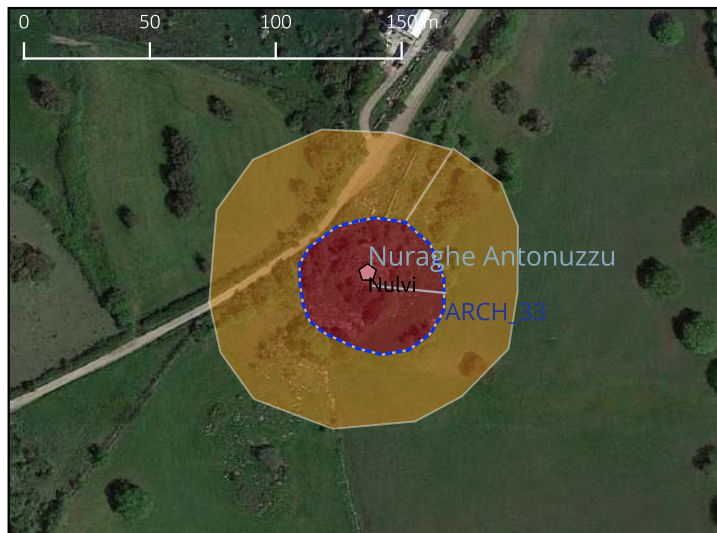
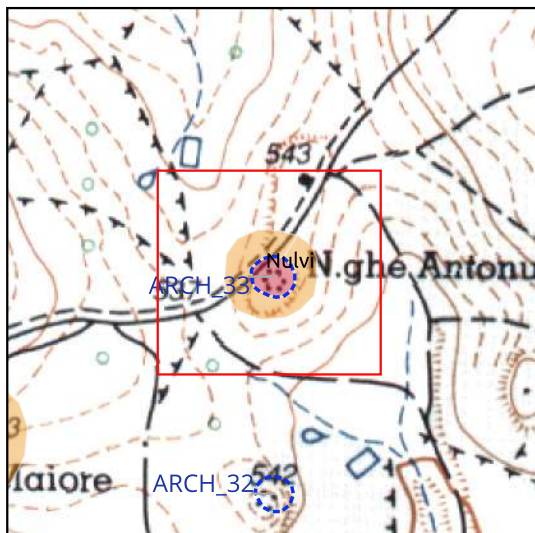
**Bibliografia:** Elenco degli Edifici Monumentali in Italia, Roma 1902, p. 544; Elenco degli Edifici Monumentali LXIX Provincia di Sassari, Roma 1922, p. 115; Maxia Mauro, Un tesoro riscoperto. Censimento dei nuraghi dell'Anglona. Analisi delle relazioni ambientali e matematiche, Nuoro 1991, p. 50, n. 49.

**Riferimento Archivio:** De Candia, Nulvi 1847, tav. 09 (N.e de sa Marchesa)

SCHEDA MOSI n. 33 di 171

ARCH\_33

### Nuraghe Antonuzzu



- MOSI\_multipoint
- MOSI\_multipolygon
- potenziale alto
- potenziale medio

- Monumento
- ◆ Segnalazione PUC
- ◆ Bene Paesaggistico
- ★ Vincolo Ministeriale



VINCOLI ARCHEOLOGICI

STRUMENTI URBANISTICI  
 Il monumento è stato inserito nel Repertorio dei Beni Paesaggistici della Regione Autonoma della Sardegna (Codice 3830). Il monumento è tutelato dalle Norme Tecniche di Attuazione del PUC di Nulvi

Nuraghe complesso. Attualmente, il monumento versa in uno stato di conservazione pessimo, con crolli diffusi e avvolto da una densa vegetazione. La sua pianta è di notevoli dimensioni e presenta una struttura complessa. È costituito da una torre centrale rifasciata, a cui sembrano aggiungersi delle strutture secondarie. La scheda ICCD conservata presso l'archivio SABAP SS-NU suggerisce che questo possa essere un nuraghe quadrilobato.

**Interpretazione:** Insediamento nuragico inserito all'interno di un quadro territoriale ricco di testimonianze protostoriche.

**Bibliografia:** Elenco degli Edifici Monumentali in Italia, Roma 1902, p. 543, Antonurru; Elenco degli Edifici Monumentali LXIX Provincia di Sassari, Roma 1922, p. 115; Maxia Mauro, Un tesoro riscoperto. Censimento dei nuraghi dell'Anglona. Analisi delle relazioni ambientali e matematiche, Nuoro 1991, p. 47, n. 5.

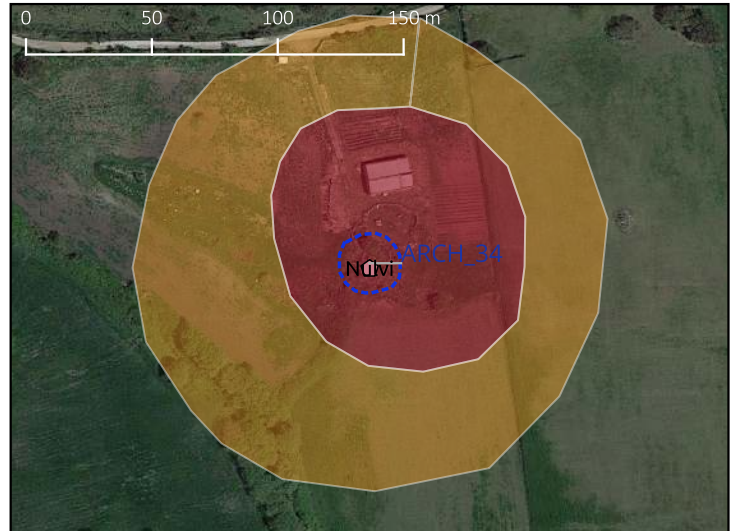
**Riferimento Archivio:** Archivio Catalogo SABAP SS-NU: Scheda ICCD, MA, Nuraghe Antonuzzu (n. cat. Gen. 20/00101565). De Candia, Nulvi 1847, F d'unione (N.e Antonuzzu), tav. 09 (N.e Antonuzzu)



SCHEDA MOSI n. 34 di 171

ARCH\_34

### Nuraghe Campo Maiore



- MOSI\_multipoint
- MOSI\_multipolygon
- potenziale alto
- potenziale medio

- Monumento
- ◆ Segnalazione PUC
- ◆ Bene Paesaggistico
- ★ Vincolo Ministeriale



#### VINCOLI ARCHEOLOGICI

#### STRUMENTI URBANISTICI

Il monumento è stato inserito nel Repertorio dei Beni Paesaggistici della Regione Autonoma della Sardegna (Codice 3842). Il monumento è tutelato dalle Norme Tecniche di Attuazione del PUC di Nulvi

Nuraghe monotorre? Non è stato effettuato il sopralluogo.

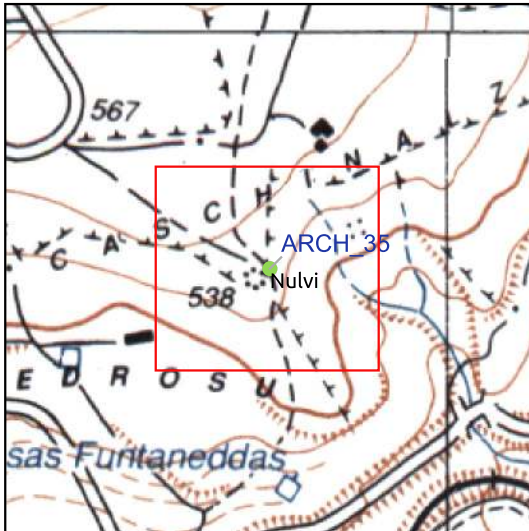
**Interpretazione:** Insieme di nuraghi inseriti all'interno di un quadro territoriale ricco di testimonianze protostoriche.

**Bibliografia:** Maxia Mauro, Un tesoro riscoperto. Censimento dei nuraghi dell'Anglona. Analisi delle relazioni ambientali e matematiche, Nuoro 1991, p. 48, n. 20 (Campu Majore).

**Riferimento Archivio:**

SCHEDA MOSI n. 35 di 171

ARCH\_35

**Nuraghe Su Caschinalzu**

- MOSI\_multipoint
- MOSI\_multipolygon
- potenziale alto
- potenziale medio

- Monumento
- ◆ Segnalazione PUC
- ◆ Bene Paesaggistico
- ★ Vincolo Ministeriale



## VINCOLI ARCHEOLOGICI

## STRUMENTI URBANISTICI

Il monumento è stato inserito nel Repertorio dei Beni Paesaggistici della Regione Autonoma della Sardegna (Codice 3840).

Il luogo menzionato sulla cartografia IGM e citato in bibliografia non è stato individuato sul terreno. Nelle coordinate indicate, non è stato rilevato alcun sito, né tantomeno nella zona circostante.

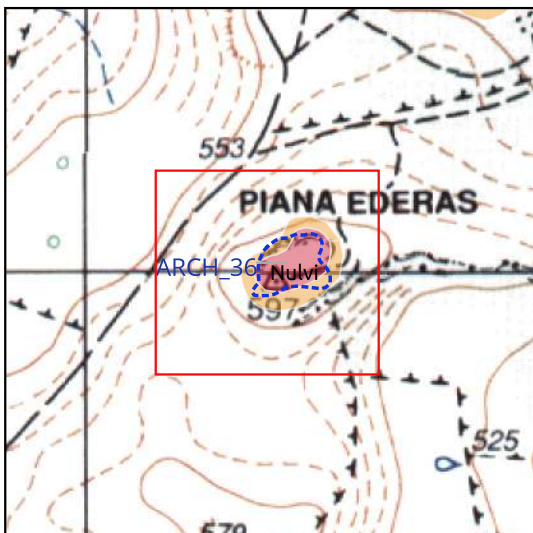
**Interpretazione:**

**Bibliografia:** Elenco degli Edifici Monumentali in Italia, Roma 1902, p. 544, Su Cacchinargiu; Elenco degli Edifici Monumentali LXIX Provincia di Sassari, Roma 1922, p. 115, Su Cacchinargiu; Maxia Mauro, Un tesoro riscoperto. Censimento dei nuraghi dell'Anglona. Analisi delle relazioni ambientali e matematiche, Nuoro 1991, p. 48, n. 16 (Calchinalzu).

**Riferimento Archivio:**

SCHEDA MOSI n. 36 di 171	ARCH_36
--------------------------	---------

### Nuraghe Pianu Ederas



- MOSI\_multipoint
- MOSI\_multipolygon
- potenziale alto
- potenziale medio

- Monumento
- ◆ Segnalazione PUC
- ◆ Bene Paesaggistico
- ★ Vincolo Ministeriale



VINCOLI ARCHEOLOGICI

STRUMENTI URBANISTICI

Il monumento è stato inserito nel Repertorio dei Beni Paesaggistici della Regione Autonoma della Sardegna (Codice 3886). Il monumento è tutelato dalle Norme Tecniche di Attuazione del PUC di Nulvi

Il nuraghe è di tipo complesso; è posto sulla vetta dell'omonimo monte che offre un controllo totale del territorio circostante. Il monumento presenta un corpo centrale del quale si conserva un'altezza di circa di cinque metri nel versante settentrionale e un rifascio esterno quasi completamente nascosto dai crolli e dalla vegetazione. Sulla sommità del monumento si osserva lo sbocco di una scala non più accessibile. A circa 50 metri in direzione Nord-Est è presente un altro nuraghe, un piccolo monotorre o un protonuraghe di difficile lettura a causa dello stato di conservazione. Tracce di una cortina muraria sono presenti a pochi metri dal nuraghe principale, in direzione Ovest. Murature pertinenti ai resti della capanne di un villaggio sono visibili nei quadranti meridionali, nell'area pianeggiante attorno al nuraghe. A breve distanza delle due strutture è presente una torretta di avvistamento della forestale.

**Interpretazione:** Insediamento nuragico inserito all'interno di un quadro territoriale ricco di testimonianze protostoriche.

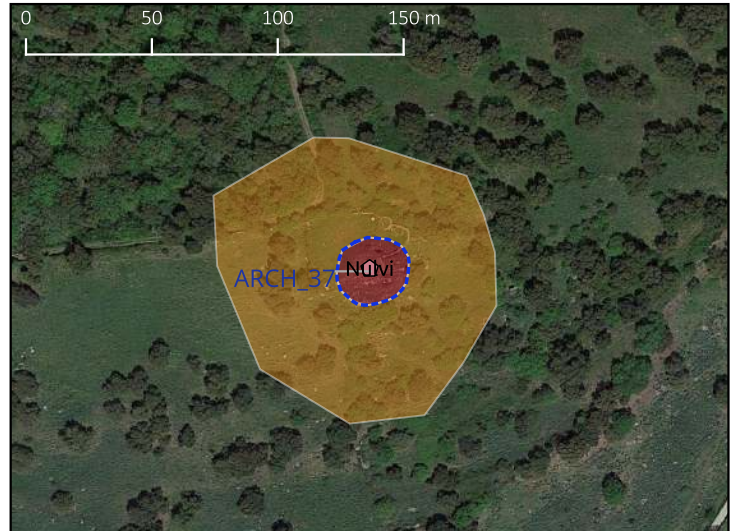
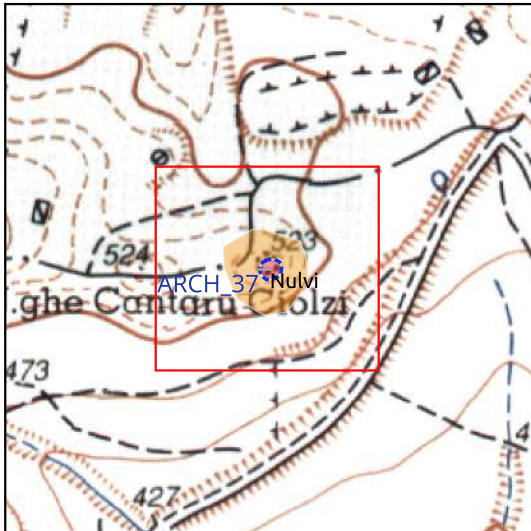
**Bibliografia:** Elenco degli Edifici Monumentali in Italia, Roma 1902, p. 543; Elenco degli Edifici Monumentali LXIX Provincia di Sassari, Roma 1922, p. 114; Maxia Mauro, Un tesoro riscoperto. Censimento dei nuraghi dell'Anglona. Analisi delle relazioni ambientali e matematiche, Nuoro 1991, p. 52, n. 78.

**Riferimento Archivio:** Archivio Catalogo SABAP SS-NU: schede ICCD, MA (n. cat. Gen. 20/00101593; 20/00101594). De De Candia, Nulvi 1847, F. d'unione, tav. 09 (N.e Edera)

SCHEDA MOSI n. 37 di 171

ARCH\_37

### Nuraghe Cantaru Giolzi



- MOSI\_multipoint
- MOSI\_multipolygon
- potenziale alto
- potenziale medio

- Monumento
- ◆ Segnalazione PUC
- ◆ Bene Paesaggistico
- ★ Vincolo Ministeriale



VINCOLI ARCHEOLOGICI

STRUMENTI URBANISTICI  
 Il monumento è stato inserito nel Repertorio dei Beni Paesaggistici della Regione Autonoma della Sardegna (Codice 3866). Il monumento è tutelato dalle Norme Tecniche di Attuazione del PUC di Nulvi

Nuraghe complesso.

**Interpretazione:** Insieme di insediamenti nuragici inseriti all'interno di un quadro territoriale ricco di testimonianze protostoriche.

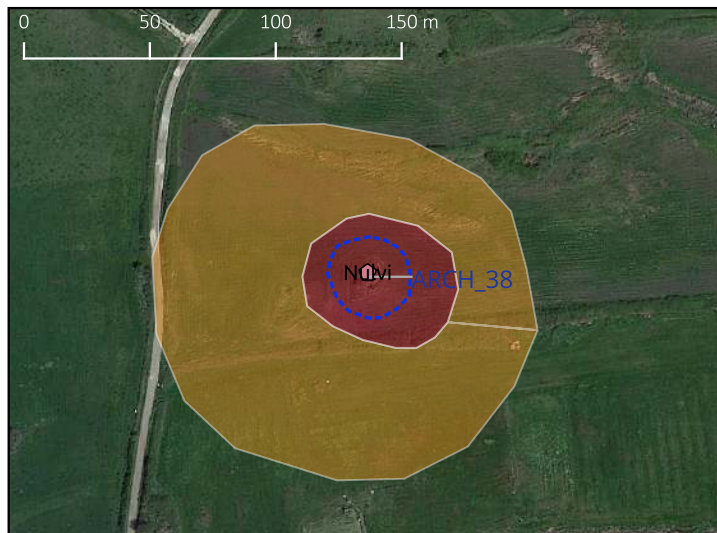
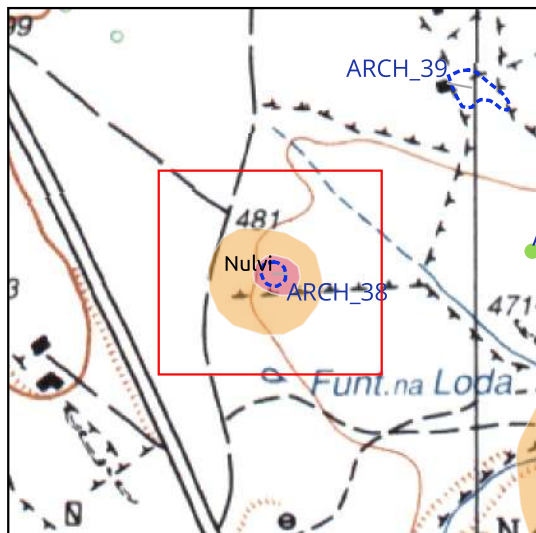
**Bibliografia:** Maxia Mauro, Un tesoro riscoperto. Censimento dei nuraghi dell'Anglona. Analisi delle relazioni ambientali e matematiche, Nuoro 1991, p. 48, n. 19 (Cantaru Giolzi, Maria Ciccina).

Riferimento Archivio:

SCHEDA MOSI n. 38 di 171

ARCH\_38

### Nuraghe Funtana Loda



- MOSI\_multipoint
- MOSI\_multipolygon
- potenziale alto
- potenziale medio

- Monumento
- ◆ Segnalazione PUC
- ◆ Bene Paesaggistico
- ★ Vincolo Ministeriale



VINCOLI ARCHEOLOGICI

STRUMENTI URBANISTICI

Il monumento è stato inserito nel Repertorio dei Beni Paesaggistici della Regione Autonoma della Sardegna (Codice 3856).

Nuraghe monotorre in pessimo stato di conservazione; i resti del monumento sono ubicati a circa 140 metri in direzione Nord dal punto indicato da PPR. La leggibilità della struttura è limitata, il monumento è compromesso dai crolli e coperto dall'accumulo di materiale di spietramento e da una fitta vegetazione. Si conserva ancora in posto l'ingresso architravato.

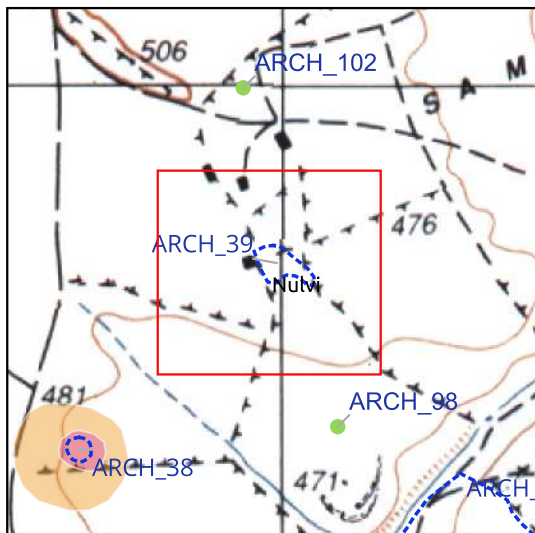
**Interpretazione:** Insediamento nuragico inserito all'interno di un quadro territoriale ricco di testimonianze protostoriche.

**Bibliografia:** Elenco degli Edifici Monumentali in Italia, Roma 1902, p. 543; Elenco degli Edifici Monumentali LXIX Provincia di Sassari, Roma 1922, p. 115; Maxia Mauro, Un tesoro riscoperto. Censimento dei nuraghi dell'Anglona. Analisi delle relazioni ambientali e matematiche, Nuoro 1991, p. 49, n. 36.

**Riferimento Archivio:** Archivio Catalogo SABAP SS-NU: Scheda ICCD, MA, Nuraghe Funtana Loda (n. cat. Gen. 20/00101585).

SCHEDA MOSI n. 39 di 171	ARCH_39
--------------------------	---------

### Nuraghe S'Arza



- MOSI\_multipoint
- MOSI\_multipolygon
- potenziale alto
- potenziale medio

- Monumento
- ◆ Segnalazione PUC
- ◆ Bene Paesaggistico
- ★ Vincolo Ministeriale



VINCOLI ARCHEOLOGICI

STRUMENTI URBANISTICI  
 Il monumento è stato inserito nel Repertorio dei Beni Paesaggistici della Regione Autonoma della Sardegna (Codice 3832).

La struttura si colloca sul ciglio meridionale di un leggero rilievo. I resti dell'edificio nuragico, in cattivo stato di conservazione, sono inglobati all'interno di un ovile con i muri a secco che si appoggiano e sovrappongono al monumento. Del nuraghe, probabilmente del tipo semplice monotorre, residuano solo pochi filari di base che permettono di riconoscere un impianto planimetrico circolare. Le caratteristiche degli spazi interni non sono al momento definibili. Nell'area circostante, sempre all'interno dell'ovile, si riconoscono i resti di paramenti murari pertinenti probabilmente a capanne. Si segnala inoltre la vicina presenza, inglobato in un muretto a secco, di quello che sembrerebbe dubitativamente un dolmen. I resti del monumento sono ubicati a circa 158 metri in direzione S-E dal punto indicato da PPR.

**Interpretazione:** Insediamento nuragico inserito all'interno di un quadro territoriale ricco di testimonianze protostoriche.

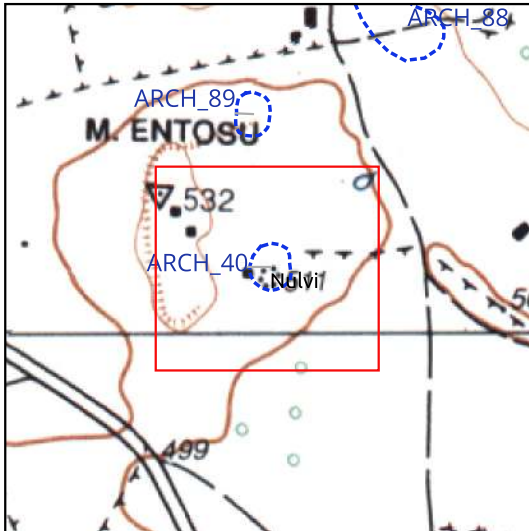
**Bibliografia:** Maxia Mauro, Un tesoro riscoperto. Censimento dei nuraghi dell'Anglona. Analisi delle relazioni ambientali e matematiche, Nuoro 1991, p. 47, n. 7.

**Riferimento Archivio:**

SCHEDA MOSI n. 40 di 171

ARCH\_40

### Nuraghe Monte Entosu



- MOSI\_multipoint
- MOSI\_multipolygon
- potenziale alto
- potenziale medio

- Monumento
- ◆ Segnalazione PUC
- ◆ Bene Paesaggistico
- ★ Vincolo Ministeriale



#### VINCOLI ARCHEOLOGICI

#### STRUMENTI URBANISTICI

Il monumento è stato inserito nel Repertorio dei Beni Paesaggistici della Regione Autonoma della Sardegna (Codice 3877). Il monumento è tutelato dalle Norme Tecniche di Attuazione del PUC di Nulvi

Il monumento, inserito nella cartografia IGM (S 25, 442 III, 1995), sorge a poca distanza dalla vetta dell'omonimo rilievo. La struttura è in cattivo stato di conservazione e in gran parte occultata da una fitta vegetazione che lo avvolge e ne copre i resti. Si tratta di un nuraghe complesso, con un corpo principale al quale si appoggia una torre secondaria unitamente ad altre strutture che al momento sono di difficile interpretazione. Quasi addossate alle rovine del nuraghe si trovano le murature di un ovile. Nelle vicinanze si trovano le strutture ricettive di un agriturismo.

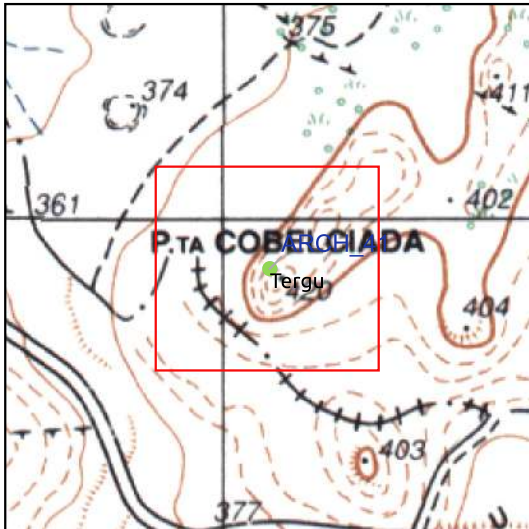
**Interpretazione:** Insediamento nuragico inserito all'interno di un quadro territoriale ricco di testimonianze protostoriche.

**Bibliografia:** Maxia Mauro, Un tesoro riscoperto. Censimento dei nuraghi dell'Anglona. Analisi delle relazioni ambientali e matematiche, Nuoro 1991, p. 51, n. 65 (Monte Ventosu).

**Riferimento Archivio:** Archivio Catalogo SABAP SS-NU: Scheda ICCD, MA, Nuraghe Monte Entosu (n. cat. Gen. 20/00101587).

SCHEDA MOSI n. 41 di 171

ARCH\_41

**Nuraghe Cobelciada**

- MOSI\_multipoint
- MOSI\_multipolygon
- potenziale alto
- potenziale medio

- Monumento
- ◆ Segnalazione PUC
- ◆ Bene Paesaggistico
- ★ Vincolo Ministeriale



VINCOLI ARCHEOLOGICI

STRUMENTI URBANISTICI

Nuraghe di tipologia non determinata, noto in bibliografia, collocato sulla sommità di Punta Cobelciada. Nell'area è presente materiale ceramico di età romana (Melis 1992, fig. 3).

**Interpretazione:** Nuraghe

**Bibliografia:** Elenco degli Edifici Monumentali LXIX Provincia di Sassari, Roma 1922, p. 113; Melis Paolo, Antichità romane del territorio di Castelsardo (Sassari), NBASard, XXXVII, 1992, pp. 11-28; Melis Paolo, L'area nuragica di S. Maria di Tergu (Sassari), in Etruria e Sardegna centro-settentrionale tra l'età del Bronzo Finale e l'arcaismo. Atti del XXI Convegno di Studi Etruschi ed Italici (Sassari – Alghero – Oristano – Torralba, 13-17 ottobre 1998), Pisa-Roma 2002, pp. 453-461.

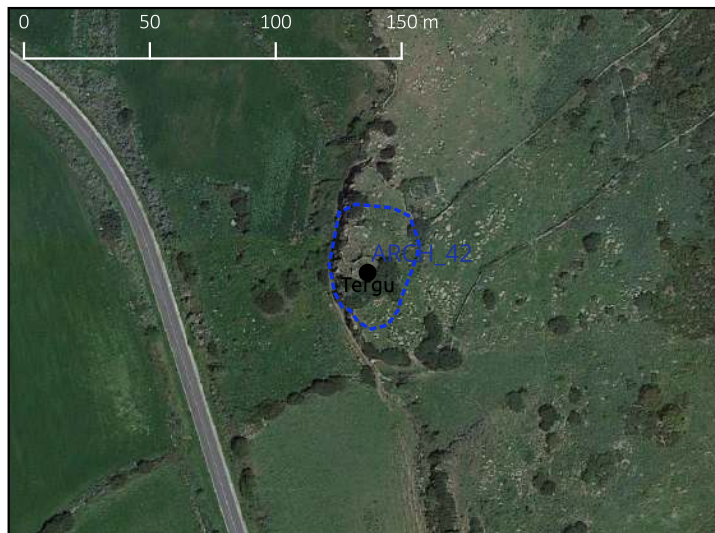
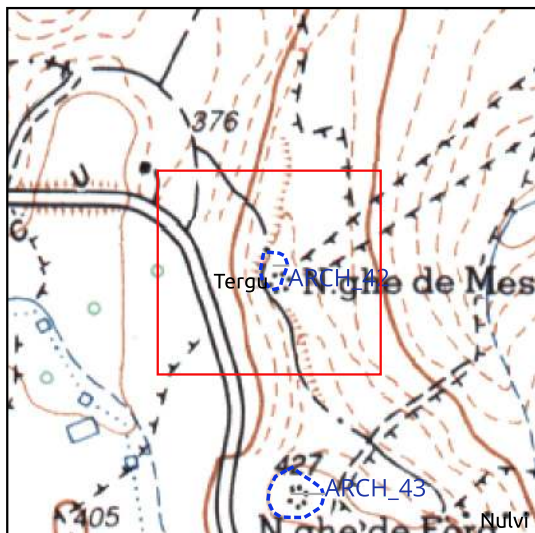
**Riferimento Archivio:**



SCHEDA MOSI n. 42 di 171

ARCH\_42

### Nuraghe De Mesu



- MOSI\_multipoint
- MOSI\_multipolygon
- potenziale alto
- potenziale medio

- Monumento
- ◆ Segnalazione PUC
- ◆ Bene Paesaggistico
- ★ Vincolo Ministeriale



VINCOLI ARCHEOLOGICI

STRUMENTI URBANISTICI

Nuraghe complesso con una torre principale e una/due torri aggiunte. La camera principale è marginata da due nicchie. Dalle riprese satellitari è ben visibile la torre centrale del nuraghe e le strutture annesse. Tutta l'area circostante sembra interessata dalla presenza di strutture di incerta entità e identificazione.

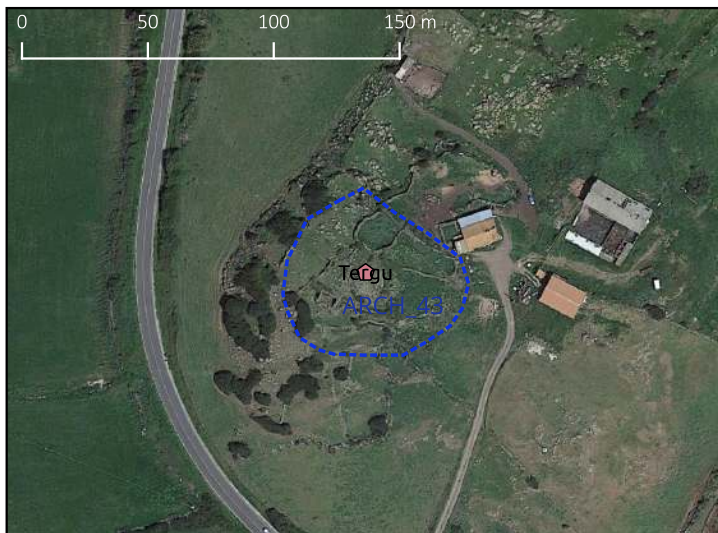
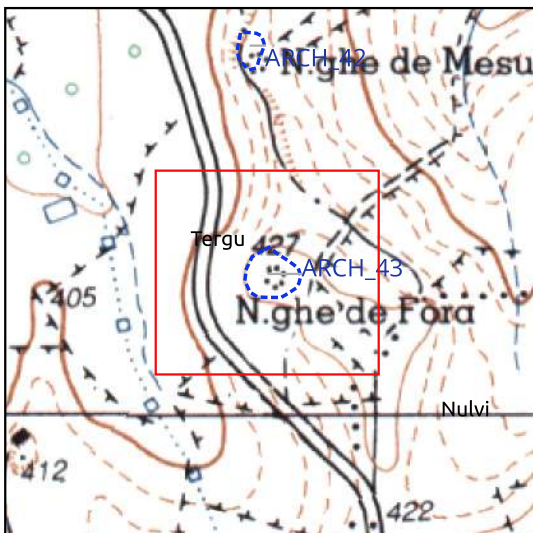
**Interpretazione:** Insediamento nuragico inserito all'interno di un quadro territoriale ricco di testimonianze protostoriche.

**Bibliografia:** Maxia Mauro, Un tesoro riscoperto. Censimento dei Nuraghi dell'Anglona. Analisi delle relazioni e matematiche, Nuoro 1991, p. 51, n. 53; Melis Paolo, Tergu. Nuraghi ed edifici monumentali, Almanacco Gallurese 1994-1995, p. 74.

Riferimento Archivio:

SCHEDA MOSI n. 43 di 171	ARCH_43
--------------------------	---------

### Nuraghe De Fora



- MOSI\_multipoint
- MOSI\_multipolygon
- potenziale alto
- potenziale medio

- Monumento
- ◆ Segnalazione PUC
- 🏠 Bene Paesaggistico
- ★ Vincolo Ministeriale



VINCOLI ARCHEOLOGICI

STRUMENTI URBANISTICI

Il monumento è stato inserito nel Repertorio dei Beni Paesaggistici della Regione Autonoma della Sardegna (Codice 4389). Il monumento è tutelato dalle Norme Tecniche di Attuazione del PUC di Tergu

Nuraghe complesso con una torre principale e almeno un'altra torre aggiunta di dimensioni più contenute. Il sito è stato fortemente modificato nel corso dei secoli: attualmente sul crollo del nuraghe sono impiantati numerosi recinti per i greggi e alcune strutture quadrangolari moderne. Dalle riprese satellitari sono ben visibili le fondamenta della torre centrale del nuraghe e di una ulteriore torre annessa di piccole dimensioni. Tutta l'area circostante, fortemente modificata dall'azione antropica, sembra interessata dalla presenza di strutture di incerta entità e identificazione.

**Interpretazione:** Insieme di insediamento nuragico inserito all'interno di un quadro territoriale ricco di testimonianze protostoriche.

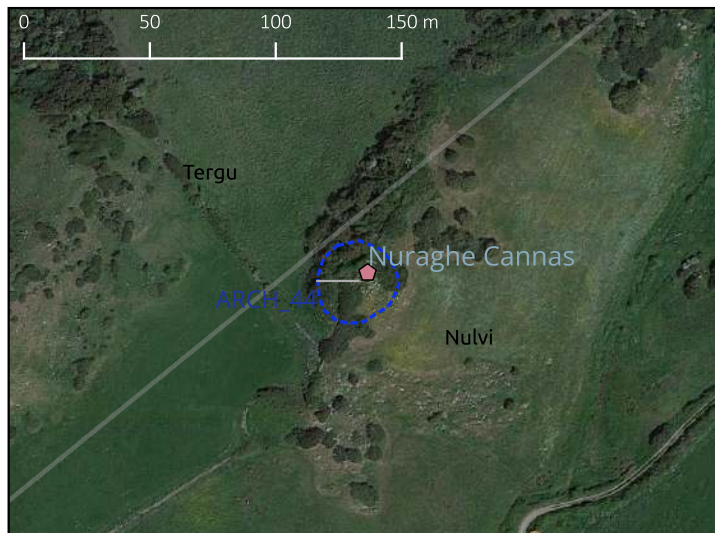
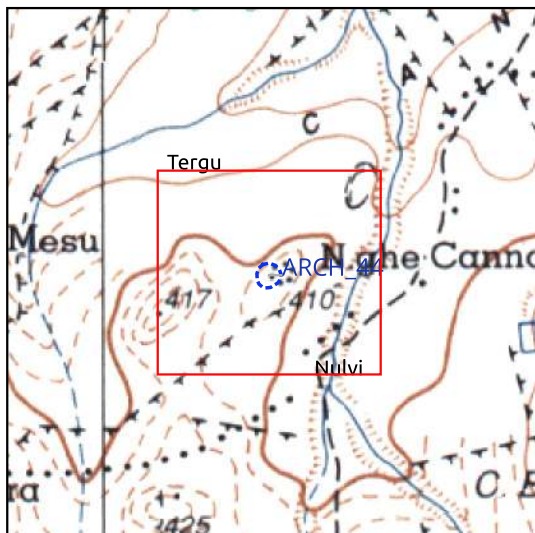
**Bibliografia:** Elenco degli Edifici Monumentali in Italia, Roma 1902, p. 544; Elenco degli Edifici Monumentali LXIX Provincia di Sassari, Roma 1922, p. 115; Maxia Mauro, Un tesoro riscoperto. Censimento dei Nuraghi dell'Anglona. Analisi delle relazioni e matematiche, Nuoro 1991, p. 68, t. 2; Melis Paolo, Tergu. Nuraghi ed edifici monumentali, Almanacco Gallurese 1994-1995, p. 72.

**Riferimento Archivio:**

SCHEDA MOSI n. 44 di 171

ARCH\_44

### Nuraghe Cannas



- MOSI\_multipoint
- MOSI\_multipolygon
- potenziale alto
- potenziale medio

- Monumento
- ◆ Segnalazione PUC
- ⬠ Bene Paesaggistico
- ★ Vincolo Ministeriale



VINCOLI ARCHEOLOGICI

STRUMENTI URBANISTICI

Il monumento è stato inserito nel Repertorio dei Beni Paesaggistici della Regione Autonoma della Sardegna (Codice 4400). Il monumento è tutelato dalle Norme Tecniche di Attuazione del PUC di Nulvi

Nuraghe complesso. La lettura planimetrica risulta compromessa a causa della fitta vegetazione che avvolge l'intero monumento.

**Interpretazione:** Insediamento nuragico inserito all'interno di un quadro territoriale ricco di testimonianze protostoriche.

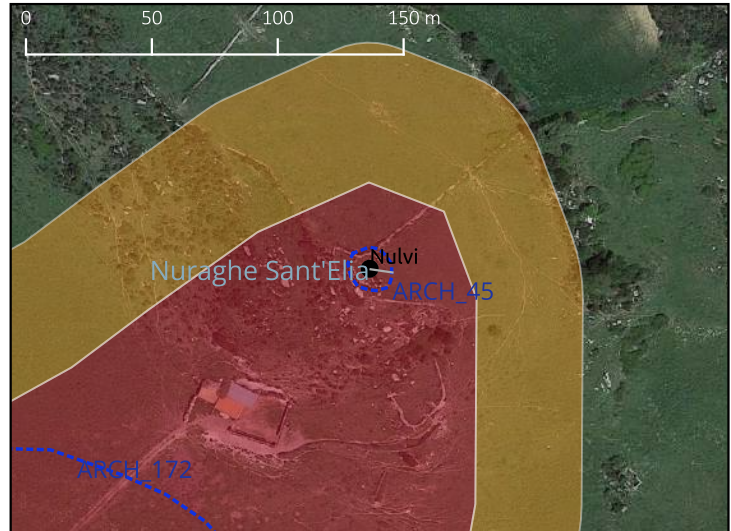
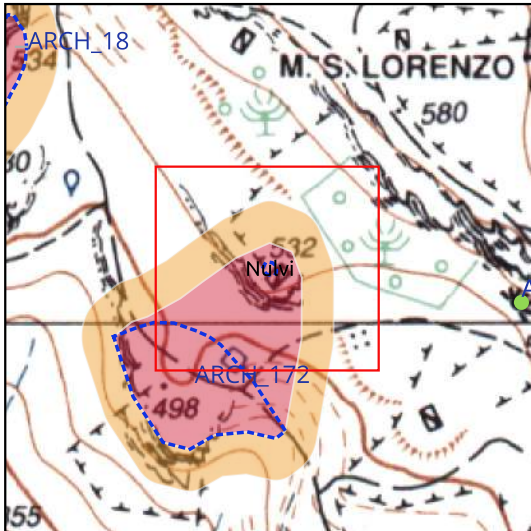
**Bibliografia:** Maxia Mauro, Un tesoro riscoperto. Censimento dei Nuraghi dell'Anglona. Analisi delle relazioni e matematiche, Nuoro 1991, p. 48, n. 18; Melis Paolo, Tergu. Nuraghi ed edifici monumentali, Almanacco Gallurese 1994-1995, p. 72.

Riferimento Archivio:

SCHEDA MOSI n. 45 di 171

ARCH\_45

### Nuraghe Sant'Elia



- MOSI\_multipoint
- MOSI\_multipolygon
- potenziale alto
- potenziale medio

- Monumento
- ◆ Segnalazione PUC
- Bene Paesaggistico
- ★ Vincolo Ministeriale



VINCOLI ARCHEOLOGICI

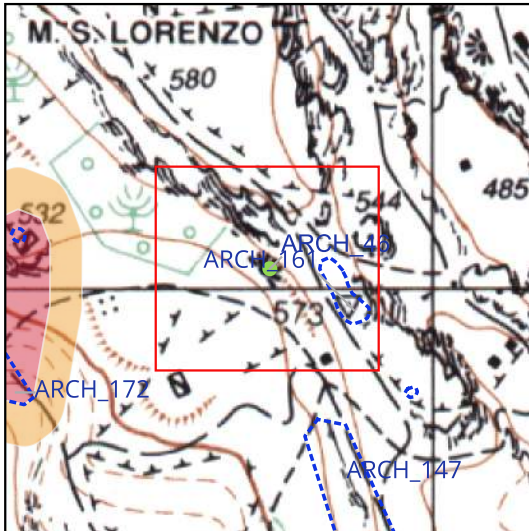
STRUMENTI URBANISTICI

Nuraghe monotorre. Le murature residue sono parzialmente riutilizzate in recinti per il bestiame.

**Interpretazione:** Nuraghe con funzione strategico-difensiva.

**Bibliografia:**

**Riferimento Archivio:**

**Tomba a prospetto architettonico Monte San Lorenzo**

- MOSI\_multipoint
- MOSI\_multipolygon
- potenziale alto
- potenziale medio

- Monumento
- ◆ Segnalazione PUC
- ◆ Bene Paesaggistico
- ★ Vincolo Ministeriale



VINCOLI ARCHEOLOGICI

STRUMENTI URBANISTICI

La tomba di Monte San Lorenzo è ubicata alla base del versante occidentale dell'altura che sovrasta l'abitato di Nulvi. L'ipogeo, scavato nella roccia, si compone di un'unica camera quadrangolare, lunga m 3,06 e larga da m 1,90 al fondo a m 2,10 alla parete di ingresso; il soffitto è piano e le pareti inclinate e lievemente arrotondate. Il pavimento, soprattutto nell'area antistante l'ingresso, è stato ribassato per realizzare delle vasche per lavorazioni agricole. Sul lato sinistro è presente una nicchia semiellittica (m 1,30 x 0,84), con apertura quadrangolare di m 1,18 x 0,68.

Il prospetto esteriore sfrutta un'alta parete calcarea. Il taglio dell'essedra non è molto arcuato e l'ampiezza totale è di circa 9 m; al centro è ricavato il motivo della stele centinata.

La stele centinata è molto rovinata nella parte inferiore, a seguito di un riutilizzo dell'ipogeo che ha portato all'apertura di un ampio varco di ingresso, con conseguente scomparsa del portello della tomba. Attualmente si osservano la lunetta superiore ed un piccolo riquadro inferiore, ad un livello di molto superiore a quello al quale doveva aprirsi l'originario

**Interpretazione:** Sepoltura collettiva.

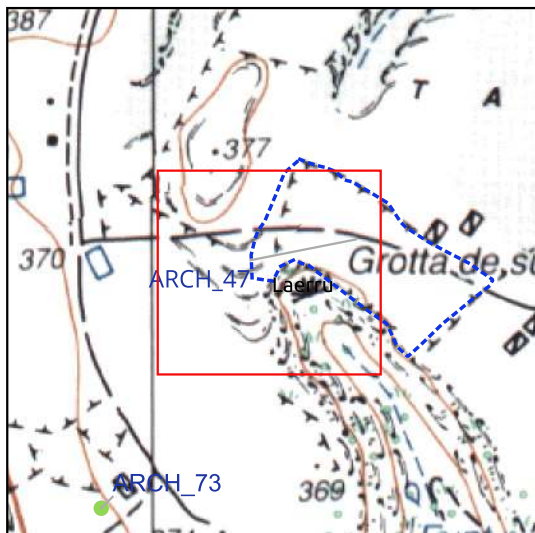
**Bibliografia:** Manca di Mores Giuseppina, Nulvi (SS). 1. Indagine preliminare sui beni culturali del territorio. 2. "Progetto Irru". Itinerari e proposte di valorizzazione, in Bollettino di Archeologia del Ministero per i Beni Culturali e ambientali, 1997, p. 128, fig. 5; Melis Paolo, L'ipogeismo funerario della Sardegna nuragica. Tombe di giganti scolpite nella roccia (Sardegna Archeologica. Scavi e Ricerche, 11), Sassari 2014, pp. 160-161.

**Riferimento Archivio:** SABAP-SS, Comune di Nulvi, n. prot. 10090 del 7/10/2014

SCHEDA MOSI n. 47 di 171

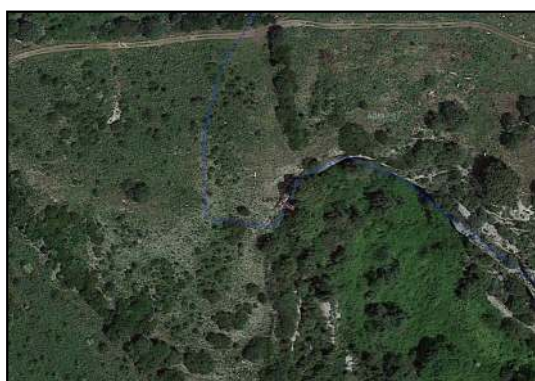
ARCH\_47

### Grotta Su Coloru



- MOSI\_multipoint
- MOSI\_multipolygon
- potenziale alto
- potenziale medio

- Monumento
- ◆ Segnalazione PUC
- ◆ Bene Paesaggistico
- ★ Vincolo Ministeriale



VINCOLI ARCHEOLOGICI  
DM 21/01/1979

STRUMENTI URBANISTICI  
Il monumento è tutelato dalle Norme Tecniche di Attuazione del PUC di Laerru

Nella grotta, localizzata in agro di Laerru all'interno di un comprensorio ricco di evidenze preistoriche dal Paleolitico inferiore all'età del Ferro, sono documentate, in successione stratigrafica, frequentazioni umane che hanno come termine più antico una fase avanzata del Mesolitico, seguita da fasi insediative neolitiche, di epoca nuragica e, per ultimo, di epoca romana.

**Interpretazione:** Grotta naturale abitata.

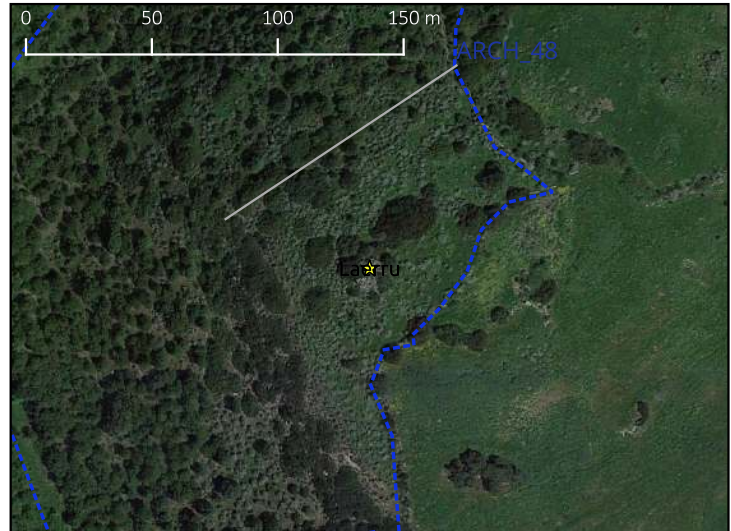
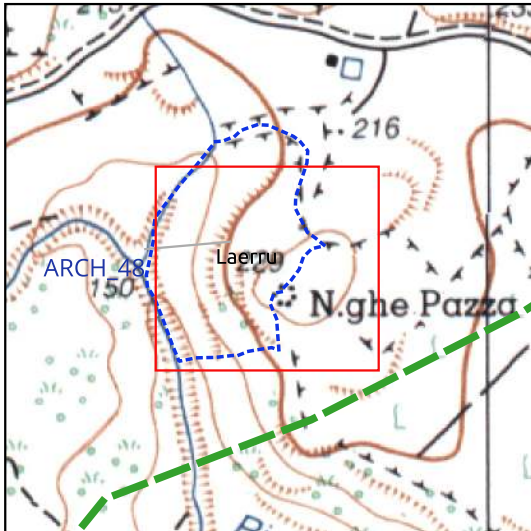
**Bibliografia:** Martini Fabio, Fenu Pino, Pitzalis Giuseppe, Romagnoli Francesca, Il Mesolitico di Grotta Su Coloru (Laerru, Sassari): nuovi dati, in Atti della XLIV riunione scientifica. La preistoria e la Protostoria della Sardegna, Firenze 2012, pp. 417-422; Pitzalis Giuseppe, Fenu Pino, Martini Fabio, Sarti Lucia, Grotta Su Coloru: Primi dati sui contesti culturali Mesolitici e Neolitici (Scavi 1999-2003), Sardinia, Corsica et Baleares Antiquae, 1, 2003, pp. 31-39.

**Riferimento Archivio:**

SCHEDA MOSI n. 48 di 171

ARCH\_48

### Nuraghe Pazza



- MOSI\_multipoint
- MOSI\_multipolygon
- potenziale alto
- potenziale medio

- Monumento
- ◆ Segnalazione PUC
- ◆ Bene Paesaggistico
- ★ Vincolo Ministeriale



VINCOLI ARCHEOLOGICI  
DM 30/11/1983

STRUMENTI URBANISTICI  
Il monumento è tutelato dalle Norme Tecniche di Attuazione del PUC di Laerru (consultabile al link: ).

Nuraghe

**Interpretazione:** Nuraghe

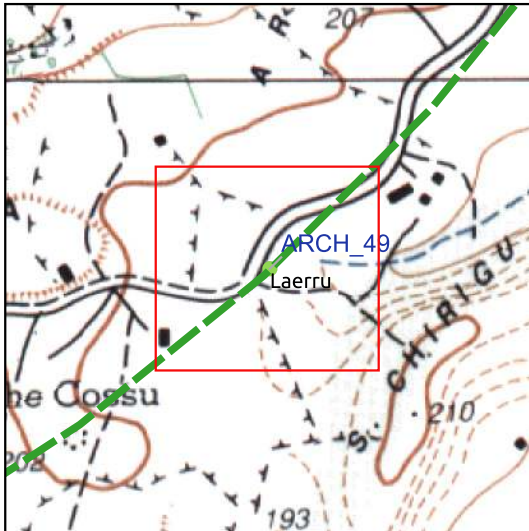
**Bibliografia:** Elenco degli Edifici Monumentali LXIX Provincia di Sassari, Roma 1922, p. 105; Maxia 1991, p. 43, L8 (Paza);

**Riferimento Archivio:** De Candia 1841-1851, Laerru 1847, F. d'unione, tav. 03 (N. de pazza)

SCHEDA MOSI n. 49 di 171

ARCH\_49

### Nuraghe Cultu



- MOSI\_multipoint
- MOSI\_multipolygon
- potenziale alto
- potenziale medio

- Monumento
- ◆ Segnalazione PUC
- ◆ Bene Paesaggistico
- ★ Vincolo Ministeriale



VINCOLI ARCHEOLOGICI

STRUMENTI URBANISTICI  
 Il monumento è stato inserito nel Repertorio dei Beni Paesaggistici della Regione Autonoma della Sardegna (Codice 3747).

Nuraghe di tipologia non determinata segnalato in bibliografia; non verificato durante le ricognizioni di superficie.

**Interpretazione:** Nuraghe con funzione strategica di controllo territoriale.

**Bibliografia:** Maxia Mauro, Un tesoro riscoperto. Censimento dei nuraghi dell'Anglona. Analisi delle relazioni ambientali e matematiche, Nuoro 1991, p. 43, L4 (Cultu, Curtu, Agultu).

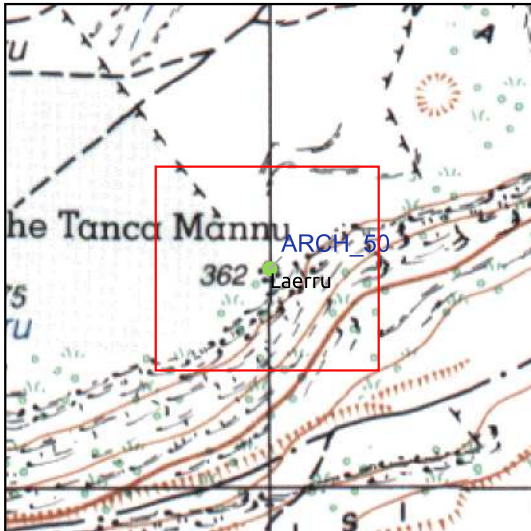
**Riferimento Archivio:**



SCHEDA MOSI n. 50 di 171

ARCH\_50

### Nuraghe Tanca Manna



- MOSI\_multipoint
- MOSI\_multipolygon
- potenziale alto
- potenziale medio

- Monumento
- ◆ Segnalazione PUC
- ⬠ Bene Paesaggistico
- ★ Vincolo Ministeriale



VINCOLI ARCHEOLOGICI

STRUMENTI URBANISTICI

Il monumento è stato inserito nel Repertorio dei Beni Paesaggistici della Regione Autonoma della Sardegna (Codice 3751). Il monumento è tutelato dalle Norme Tecniche di Attuazione del PUC di Laerru

Nuraghe

**Interpretazione:** Nuraghe

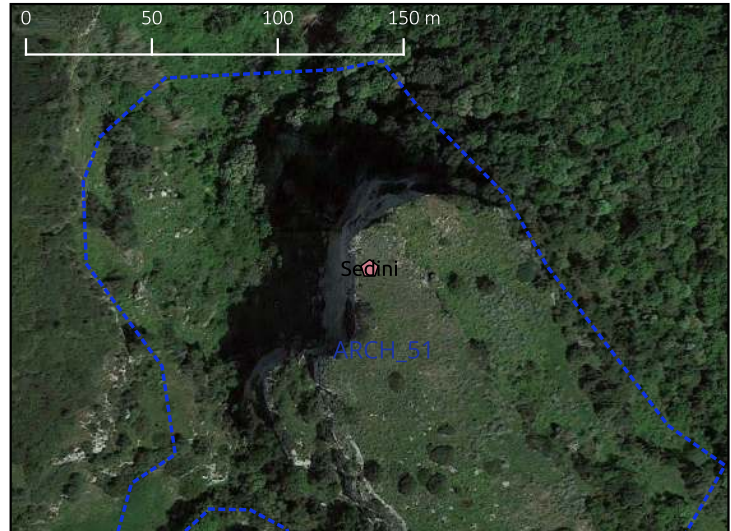
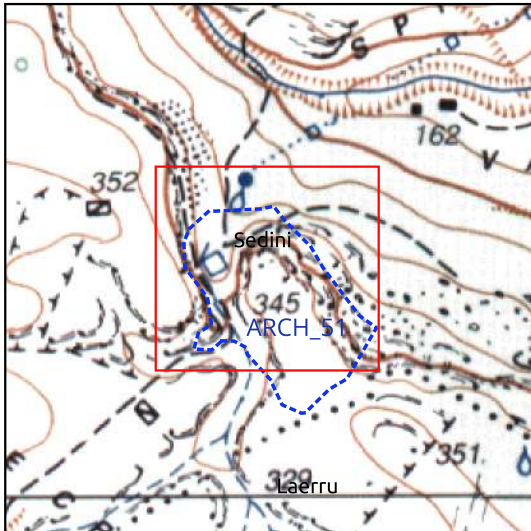
**Bibliografia:** Elenco degli Edifici Monumentali LXIX Provincia di Sassari, Roma 1922, p. 105 (Tanca Manna); Maxia Mauro, Un tesoro riscoperto. Censimento dei nuraghi dell'Anglona. Analisi delle relazioni ambientali e matematiche, Nuoro 1991, p. 43, L11.

**Riferimento Archivio:**

SCHEDA MOSI n. 51 di 171

ARCH\_51

### Insedimento La Marmorada



- MOSI\_multipoint
- MOSI\_multipolygon
- potenziale alto
- potenziale medio

- Monumento
- ◆ Segnalazione PUC
- ◆ Bene Paesaggistico
- ★ Vincolo Ministeriale



#### VINCOLI ARCHEOLOGICI

#### STRUMENTI URBANISTICI

Il monumento è stato inserito nel Repertorio dei Beni Paesaggistici della Regione Autonoma della Sardegna (Codice 487). Il monumento è tutelato dalle Norme Tecniche di Attuazione del PUC di Sedini

Esteso abitato sul ciglio di un tavolato calcareo dalle pareti a picco. In superficie si osservano tracce di diversi edifici e materiale ceramico, sia preistorico che, soprattutto, di età romana. Sul tavolato si trova un nuraghe monotorre che si conserva, in altezza, per appena due filari.

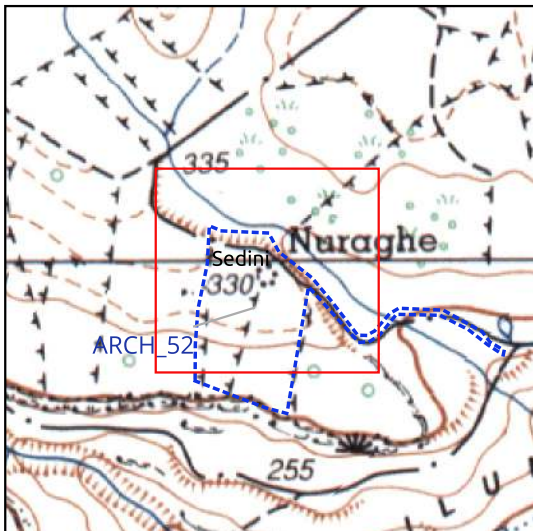
**Interpretazione:** Insediamento pluristratificato.

**Bibliografia:** Maxia Mauro, Un tesoro riscoperto. Censimento dei nuraghi dell'Anglona. Analisi delle relazioni ambientali e matematiche, Nuoro 1991, p. 65, S6; Melis Paolo, Carta archeologica del Comune di Sedini (SS), Archivio Storico Sardo, XXXIX, 1998, pp. 59-60, nn. 44-46 (La Marmorata).

**Riferimento Archivio:**

SCHEDA MOSI n. 52 di 171	ARCH_52
--------------------------	---------

### Nuraghe Lu Padru



- MOSI\_multipoint
- MOSI\_multipolygon
- potenziale alto
- potenziale medio

- Monumento
- ◆ Segnalazione PUC
- ◆ Bene Paesaggistico
- ★ Vincolo Ministeriale



VINCOLI ARCHEOLOGICI

STRUMENTI URBANISTICI

Il monumento è stato inserito nel Repertorio dei Beni Paesaggistici della Regione Autonoma della Sardegna (Codice 4327). Il monumento è tutelato dalle Norme Tecniche di Attuazione del PUC di Sedini

Nuraghe ubicato nella piana di Lu Padru. Il nuraghe, di tipo complesso, si compone di un mastio centrale, ben conservato nelle sue forme originali, e di alcune torri secondarie collegate da un bastione. Il mastio si conserva in elevato per un'altezza massima di quindici filari: conserva intatta la camera, a pianta circolare con copertura a tholos ed ingresso a sud. L'esistenza di un vasto villaggio è testimoniata dalla presenza di diverse capanne dislocate attorno al nuraghe. La presenza di ricoveri per il bestiame realizzati a secco, muretti divisorii con la stessa tecnica e frequenti blocchi sparsi rendono talvolta non agevole la lettura. Tracce di edifici sono a Sud e a Est, e fra questi alcuni con muri rettilinei, forse pertinenti ad una frequentazione dell'abitato in età punico-romana.

**Interpretazione:** Nuraghe complesso con funzione strategica-difensiva-abitativa.

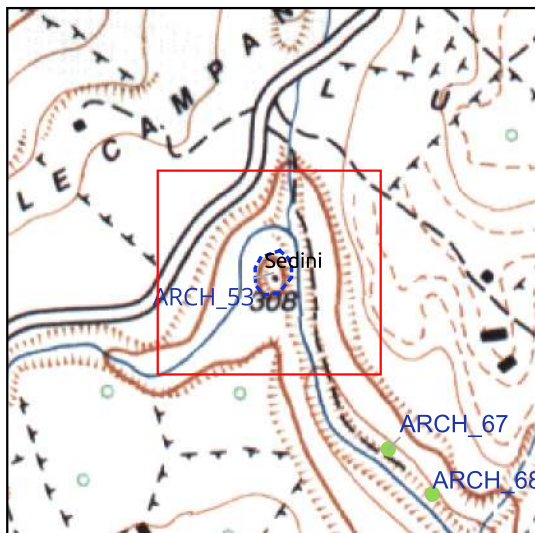
**Bibliografia:** Maxia Mauro, Un tesoro riscoperto. Censimento dei nuraghi dell'Anglona. Analisi delle relazioni ambientali e matematiche, Nuoro 1991, p. 66, S12; Melis Paolo, I monumenti archeologici del comune di Sedini (SS), Sardinia Antiga, 5, 1990, p. 11; Melis Paolo, Carta archeologica del Comune di Sedini (SS), Archivio Storico Sardo, XXXIX, 1998, pp. 58-59, n. 41.

Riferimento	Archivio:	Schede	ICCD,	tipo	MA	-Nuraghe	Lu	Padru:
https://catalogo.beniculturali.it/detail/ArchaeologicalProperty/2000104486						-Villaggio	Lu	Padru:

SCHEDA MOSI n. 53 di 171

ARCH\_53

### Nuraghe Conca Niedda



- MOSI\_multipoint
- MOSI\_multipolygon
- potenziale alto
- potenziale medio

- Monumento
- ◆ Segnalazione PUC
- ⬠ Bene Paesaggistico
- ★ Vincolo Ministeriale



#### VINCOLI ARCHEOLOGICI

#### STRUMENTI URBANISTICI

Il monumento è stato inserito nel Repertorio dei Beni Paesaggistici della Regione Autonoma della Sardegna (Codice 4320). Il monumento è tutelato dalle Norme Tecniche di Attuazione del PUC di Sedini

Nuraghe monotorre (diam. 6,5 m; altezza residua 3 m) ubicato sulla sommità di un picco trachitico che si erge al centro di una profonda valle fluviale scavata dal rio d'Aridda, in corrispondenza di un'ansa. Dalle fonti bibliografiche risultano ubicate, ai piedi del piccolo monotorre, alcune capanne ed una rotonda nuragica.

**Interpretazione:** Nuraghe

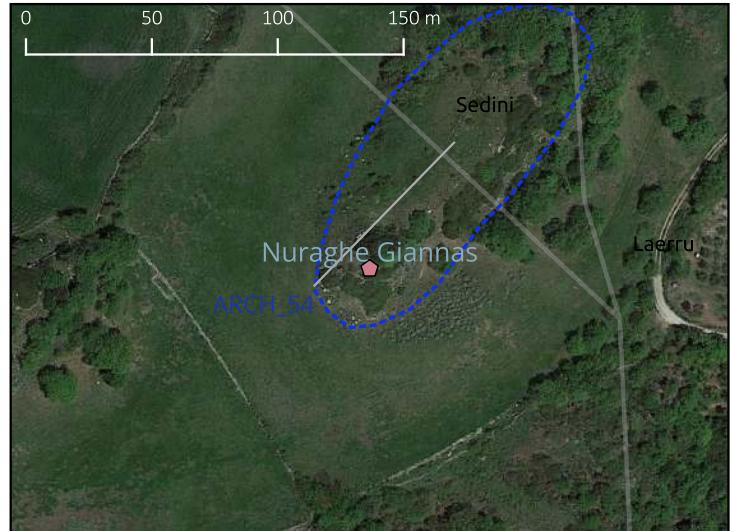
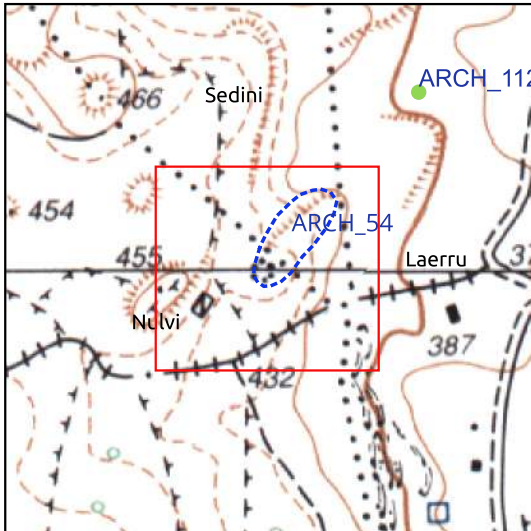
**Bibliografia:** Elenco degli Edifici Monumentali in Italia, Roma 1902, p. 562 (Conca Nieddu); Elenco degli Edifici Monumentali LXIX Provincia di Sassari, Roma 1922, p. 155 (Conca Nieddu); Maxia Mauro, Un tesoro riscoperto. Censimento dei nuraghi dell'Anglona. Analisi delle relazioni ambientali e matematiche, Nuoro 1991, p. 65, S3; Melis Paolo, Notiziario. Sedini (SS) – Località Concaniedda, Nuovo Bollettino Archeologico Sardo, IV, 1987-1992 (1994), pp. 268-269; Melis Paolo, Carta archeologica del Comune di Sedini (SS), Archivio Storico Sardo, XXXIX, 1998, pp. 57-58, n. 37 (Concaniedda).

**Riferimento Archivio:** Scheda ICCD, tipo MA: <https://catalogo.beniculturali.it/detail/ArchaeologicalProperty/2000104474>

SCHEDA MOSI n. 54 di 171

ARCH\_54

### Nuraghe Giannas



- MOSI\_multipoint
- MOSI\_multipolygon
- potenziale alto
- potenziale medio

- Monumento
- ◆ Segnalazione PUC
- ◆ Bene Paesaggistico
- ★ Vincolo Ministeriale



#### VINCOLI ARCHEOLOGICI

#### STRUMENTI URBANISTICI

Il monumento è stato inserito nel Repertorio dei Beni Paesaggistici della Regione Autonoma della Sardegna (Codice 3858).

Nuraghe monotorre interamente distrutto e con tracce della camera interna; nei pressi, è una muraglia lunga 70 m appena affiorante dal suolo.

**Interpretazione:** Nuraghe


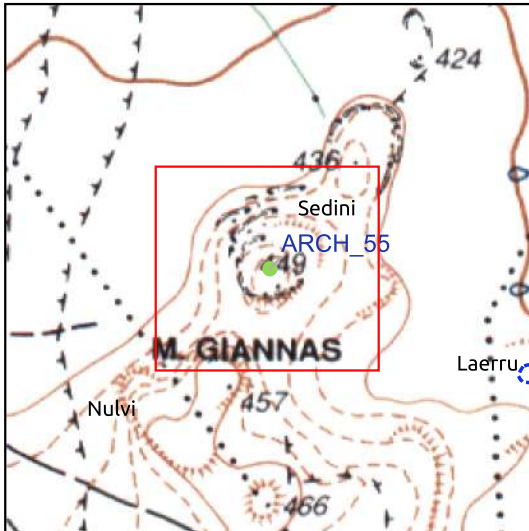
**Bibliografia:** Maxia Mauro, Un tesoro riscoperto. Censimento dei nuraghi dell'Anglona. Analisi delle relazioni ambientali e matematiche, Nuoro 1991, p. 50, N39; Melis Paolo, Carta archeologica del Comune di Sedini (SS), Archivio Storico Sardo, XXXIX, 1998, p. 61, n. 50.

**Riferimento Archivio:** Archivio SABAP-SS n. prot. 2338 del 5/04/1990

SCHEDA MOSI n. 55 di 171

ARCH\_55

### Strutture Giannas



- MOSI\_multipoint
- MOSI\_multipolygon
- potenziale alto
- potenziale medio

- Monumento
- ◆ Segnalazione PUC
- ◆ Bene Paesaggistico
- ★ Vincolo Ministeriale



VINCOLI ARCHEOLOGICI

STRUMENTI URBANISTICI

Sulla cima di una collina in località Giannas sono segnalati in bibliografia i resti di un edificio di pianta allungata probabilmente di epoca romana. Notevoli scoperte di tale periodo vi si fecero agli inizi del XX sec.

**Interpretazione:** Strutture

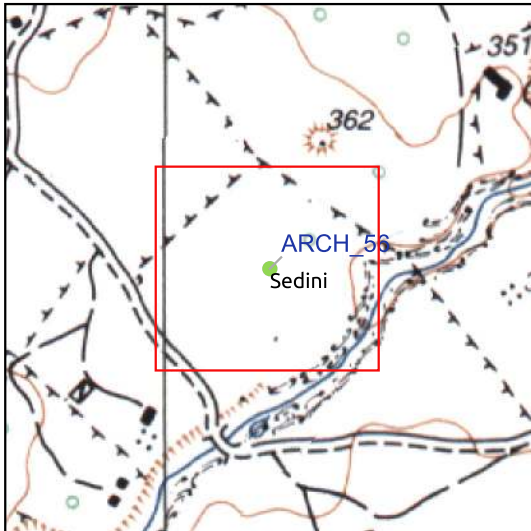
**Bibliografia:** Melis Paolo, Carta archeologica del Comune di Sedini (SS), Archivio Storico Sardo, XXXIX, 1998, p. 61, n. 49.

**Riferimento Archivio:** Archivio SABAP-SS n. prot. 2338 del 5/04/1990

SCHEDA MOSI n. 56 di 171

ARCH\_56

### Insedimento Monti Trigu



- MOSI\_multipoint
- MOSI\_multipolygon
- potenziale alto
- potenziale medio

- Monumento
- ◆ Segnalazione PUC
- ◆ Bene Paesaggistico
- ★ Vincolo Ministeriale



VINCOLI ARCHEOLOGICI

STRUMENTI URBANISTICI

Sito distrutto da lavori agricoli; non rimane ormai traccia di alcuna struttura. Nel terreno smosso, dopo la distruzione, furono rinvenuti materiali (pertelli, macinelli ecc.) che fecero interpretare le strutture come capanne nuragiche.

**Interpretazione:** Insediamento

**Bibliografia:** Melis Paolo, Carta archeologica del Comune di Sedini (SS), Archivio Storico Sardo, XXXIX, 1998, p. 60, n. 48.

**Riferimento Archivio:** Archivio SABAP-SS n. prot. 2338 del 5/04/1990

SCHEDA MOSI n. 57 di 171

ARCH\_57

**Chiesa San Pancrazio di Nursi**

- MOSI\_multipoint
- MOSI\_multipolygon
- potenziale alto
- potenziale medio

- Monumento
- ◆ Segnalazione PUC
- ◆ Bene Paesaggistico
- ★ Vincolo Ministeriale



## VINCOLI ARCHEOLOGICI

## STRUMENTI URBANISTICI

Il monumento è stato inserito nel Repertorio dei Beni Paesaggistici della Regione Autonoma della Sardegna (Codice 724). Il monumento è tutelato dalle Norme Tecniche di Attuazione del PUC di Sedini

Chiesa con paramento murario bicromo che sorge su un modesto rilievo collinare coltivato a cereali. Si tratta dell'unica struttura superstite del priorato cassinese di San Pietro di Nursi.

**Interpretazione:** Chiesa

**Bibliografia:** Coroneo Roberto, Architettura romanica dalla metà del Mille al primo '300, Nuoro 1993, sch. 128, figg. 36, a-c.

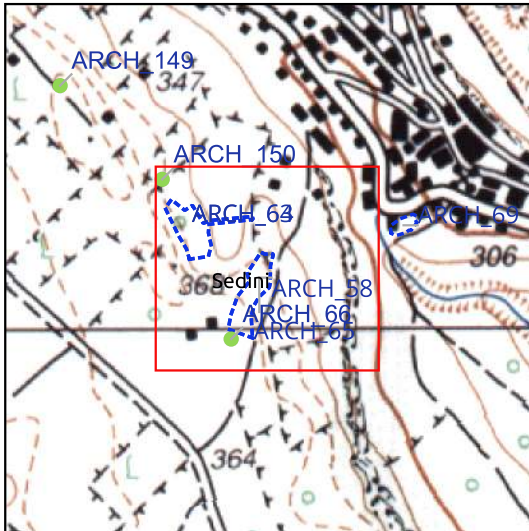
**Riferimento Archivio:** Scheda ICCD, tipo A: <https://catalogo.beniculturali.it/detail/ArchitecturalOrLandscapeHeritage/2000047743>



SCHEDA MOSI n. 58 di 171

ARCH\_58

### Nuraghe Conchi o Lu Furrazeddu



- MOSI\_multipoint
- MOSI\_multipolygon
- potenziale alto
- potenziale medio

- Monumento
- ◆ Segnalazione PUC
- ◆ Bene Paesaggistico
- ★ Vincolo Ministeriale



#### VINCOLI ARCHEOLOGICI

#### STRUMENTI URBANISTICI

Il monumento è stato inserito nel Repertorio dei Beni Paesaggistici della Regione Autonoma della Sardegna (Codice 4321). Il monumento è tutelato dalle Norme Tecniche di Attuazione del PUC di Sedini

Protonuraghe, con corridoi interno largo ca. 3 m, costruito integrando la struttura ciclica di massi calcarei con il banco roccioso affiorante. Si conserva per un'altezza massima di 3,7 m.

**Interpretazione:** Nuraghe con funzione strategica di controllo territoriale.

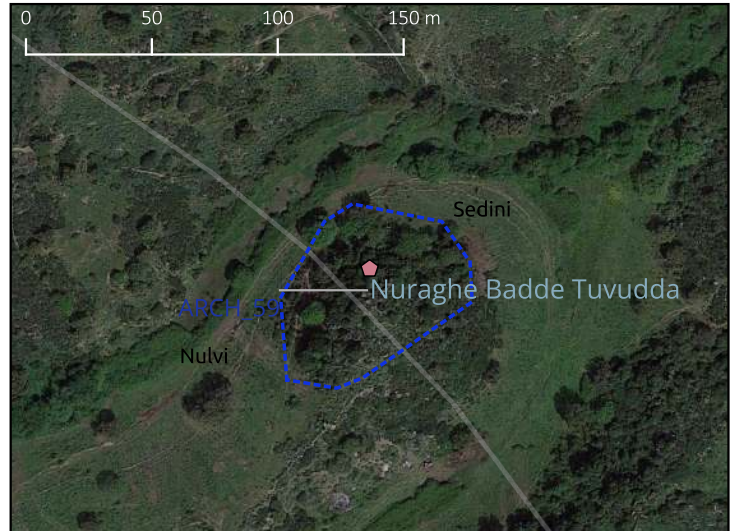
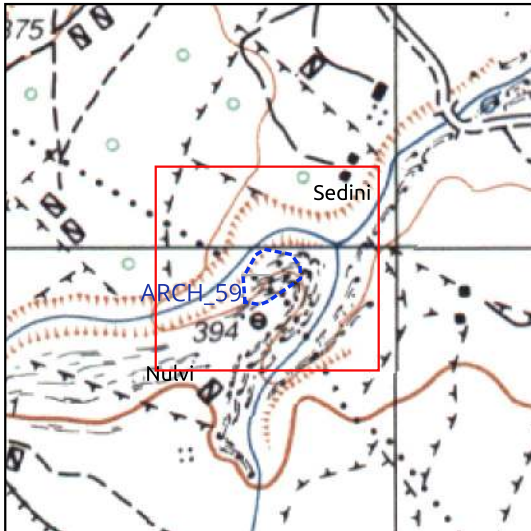
**Bibliografia:** Maxia Mauro, Un tesoro riscoperto. Censimento dei Nuraghi dell'Anglona. Analisi delle relazioni e matematiche, Nuoro 1991, p. 65, S4 (Conchi); Melis Paolo, Carta archeologica del Comune di Sedini (SS), Archivio Storico Sardo, XXXIX, 1998, p. 55, n. 30.

**Riferimento Archivio:**

SCHEDA MOSI n. 59 di 171

ARCH\_59

### Nuraghe Badde Tuvudda



- MOSI\_multipoint
- MOSI\_multipolygon
- potenziale alto
- potenziale medio

- Monumento
- ◆ Segnalazione PUC
- ⬠ Bene Paesaggistico
- ★ Vincolo Ministeriale



VINCOLI ARCHEOLOGICI

STRUMENTI URBANISTICI

Il monumento è stato inserito nel Repertorio dei Beni Paesaggistici della Regione Autonoma della Sardegna (Codice 3833). Il monumento è tutelato dalle Norme Tecniche di Attuazione del PUC di Sedini

Nuraghe monotorre del quale residuano circa due filari di conci di medie e grosse dimensioni.

**Interpretazione:** Nuraghe con funzione strategica di controllo territoriale.

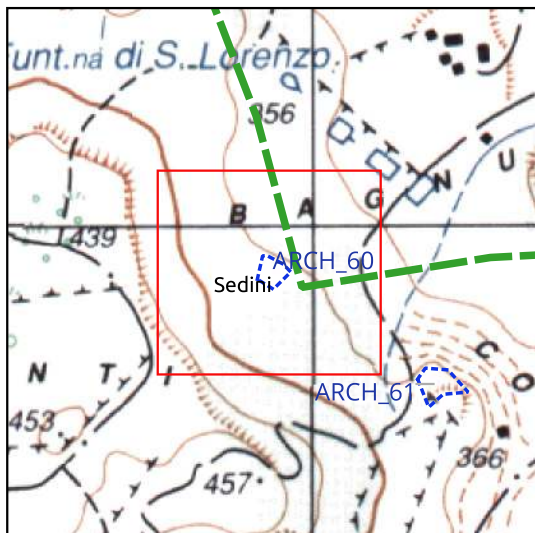
**Bibliografia:** Maxia Mauro, Un tesoro riscoperto. Censimento dei nuraghi dell'Anglona. Analisi delle relazioni ambientali e matematiche, Nuoro 1991, p. 47, n. 8.

**Riferimento Archivio:**

SCHEDA MOSI n. 60 di 171

ARCH\_60

### Tomba Giagoni



- MOSI\_multipoint
- MOSI\_multipolygon
- potenziale alto
- potenziale medio

- Monumento
- ◆ Segnalazione PUC
- ◆ Bene Paesaggistico
- ★ Vincolo Ministeriale



VINCOLI ARCHEOLOGICI

STRUMENTI URBANISTICI  
 Il monumento è tutelato dalle Norme Tecniche di Attuazione del PUC di Sedini

Piccola tomba scavata entro un masso erratico di calcare, sul pendio orientale del Monte Monti. Preceduta da un breve corridoio, presenta una camera quadrangolare, con tre sarcofagi scavati nella roccia sormontati da lunette (arcosolia), disposti a croce sui tre lati. Residua qualche lembo di intonaco alle pareti. Risalendo il pendio, al di sopra del punto dove si trova la tomba, sono segnalati in bibliografia diversi pressoi scavati nella roccia, nei cui dintorni si raccoglie ceramica di impasto e di età romana (sigillata africana).

**Interpretazione:** Sepoltura collettiva.

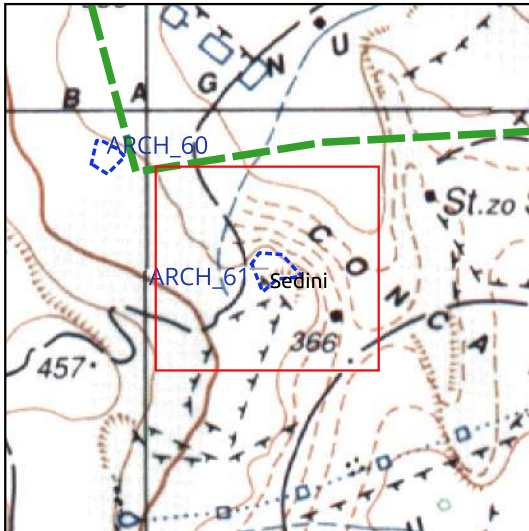
**Bibliografia:** Melis Paolo, Carta archeologica del Comune di Sedini (SS), Archivio Storico Sardo, XXXIX, 1998, p. 54, n. 25.

**Riferimento Archivio:** Archivio SABAP-SS n. prot. 1528 del 01/03/1991

SCHEDA MOSI n. 61 di 171

ARCH\_61

### Nuraghe Conca di Sorigu o Saltu



- MOSI\_multipoint
- MOSI\_multipolygon
- potenziale alto
- potenziale medio

- Monumento
- ◆ Segnalazione PUC
- ⬠ Bene Paesaggistico
- ★ Vincolo Ministeriale



#### VINCOLI ARCHEOLOGICI

#### STRUMENTI URBANISTICI

Il monumento è stato inserito nel Repertorio dei Beni Paesaggistici della Regione Autonoma della Sardegna (Codice 4319). Il monumento è tutelato dalle Norme Tecniche di Attuazione del PUC di Sedini

Piccola fortificazione nuragica ubicata su una modesta cima calcarea, che integra, a brevi tratti, la difesa offerta dalla roccia. Le murature si conservano per un'altezza massima di 1,80 m. Nei pressi sorse un insediamento di età romana, indiziato dalla presenza di materiali ceramici.

**Interpretazione:** Nuraghe con funzione strategico-difensiva.

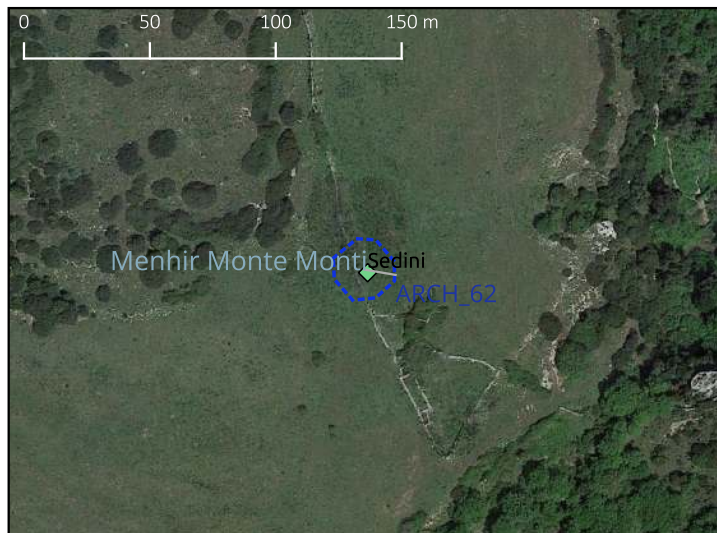
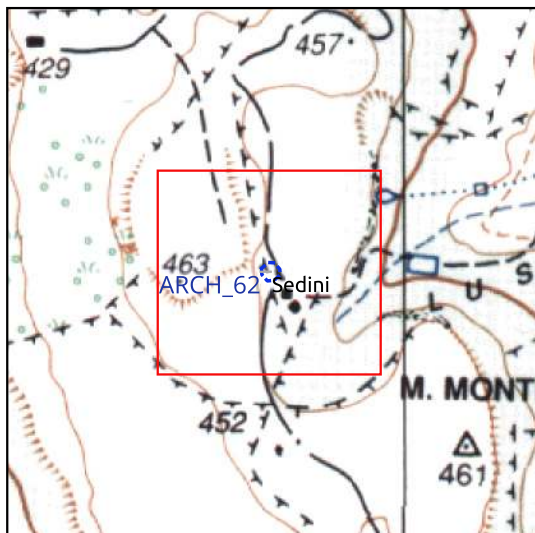
**Bibliografia:** Maxia Mauro, Un tesoro riscoperto. Censimento dei nuraghi dell'Anglona. Analisi delle relazioni ambientali e matematiche, Nuoro 1991, p. 65, S2; Melis Paolo, Carta archeologica del Comune di Sedini (SS), Archivio Storico Sardo, XXXIX, 1998, p. 54, n. 26.

**Riferimento Archivio:**

SCHEDA MOSI n. 62 di 171

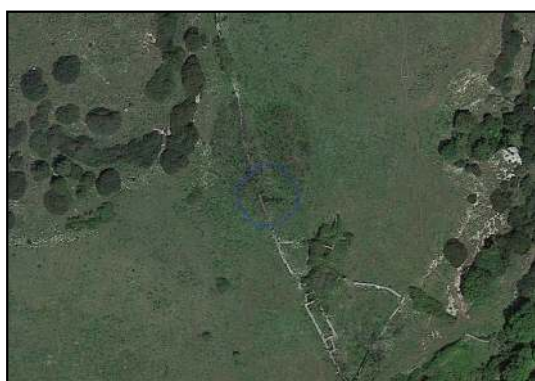
ARCH\_62

### Menhir Monte Monti



- MOSI\_multipoint
- MOSI\_multipolygon
- potenziale alto
- potenziale medio

- Monumento
- ◆ Segnalazione PUC
- ◆ Bene Paesaggistico
- ★ Vincolo Ministeriale



VINCOLI ARCHEOLOGICI

STRUMENTI URBANISTICI  
 Il monumento è tutelato dalle Norme Tecniche di Attuazione del PUC di Sedini

Sulla cima del Monte Monti, nei pressi di una casa colonica abbandonata, sono presenti due menhir in calcare: uno, alto 1,60 m, si trova ancora in posizione eretta, mentre l'altro (lungo 2,90 m) è disteso a terra.

**Interpretazione:** Monumento preistorico.

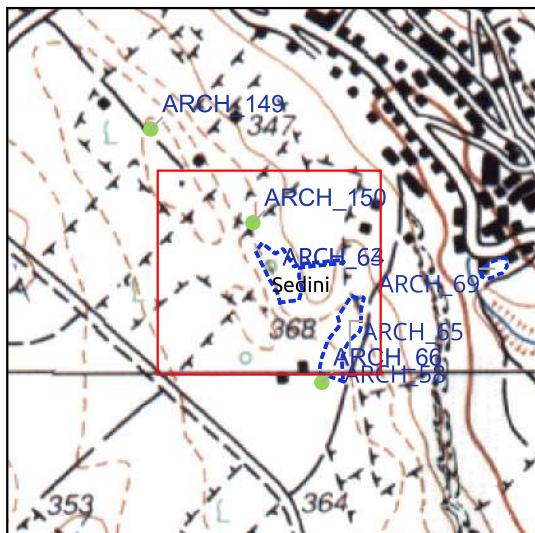
**Bibliografia:** Melis Paolo, Notiziario – SEDINI, loc. Lu Saraghinu e Monte Monti (Prov. di Sassari), Rivista di Scienze Preistoriche, XLV, 1993, p. 315; Melis Paolo, Carta archeologica del Comune di Sedini (SS), Archivio Storico Sardo, XXXIX, 1998, p. 54, n. 27; Melis Paolo, Testimonianze preistoriche nel territorio di Sedini (SS): un aggiornamento, in R. Cicilloni, C. Lugliè (eds.), Mediterranea. Studi e ricerche di preistoria e protostoria in onore di Giuseppa Tanda, Perugia 2021, p. 105.

**Riferimento Archivio:**

SCHEDA MOSI n. 63 di 171

ARCH\_63

### Grotta Conca di Conchi 1



- MOSI\_multipoint
- MOSI\_multipolygon
- potenziale alto
- potenziale medio

- Monumento
- ◆ Segnalazione PUC
- ◆ Bene Paesaggistico
- ★ Vincolo Ministeriale



VINCOLI ARCHEOLOGICI

STRUMENTI URBANISTICI  
 Il monumento è tutelato dalle Norme Tecniche di Attuazione del PUC di Sedini

All'interno della grotta, una cavità naturale lunga 70 m, sono stati rinvenuti materiali preistorici. Altri frammenti provengono anche dall'area antistante l'ingresso della grotta.

**Interpretazione:** Cavità naturale con funzione abitativa.

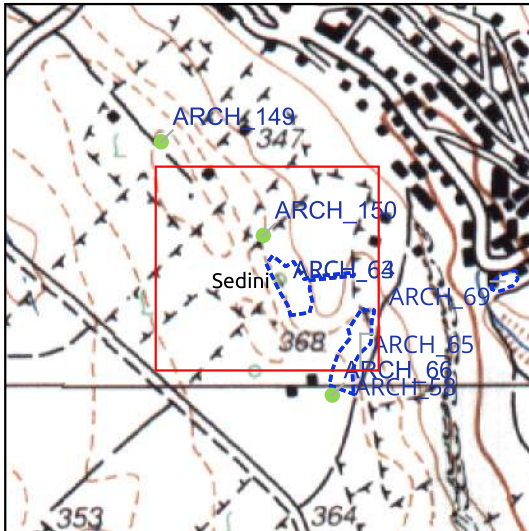
**Bibliografia:** Melis Paolo, I monumenti archeologici del comune di Sedini (SS), Sardinia Antiga, 5, 1990, p. 11; Melis Paolo, Carta archeologica del Comune di Sedini (SS), Archivio Storico Sardo, XXXIX, 1998, p. 55, n. 28.

**Riferimento Archivio:** Archivio SABAP-SS n. prot. 2338 del 5/04/1990

SCHEDA MOSI n. 64 di 171

ARCH\_64

### Grotta Conca di Conchi 2



- MOSI\_multipoint
- MOSI\_multipolygon
- potenziale alto
- potenziale medio

- Monumento
- ◆ Segnalazione PUC
- ◆ Bene Paesaggistico
- ★ Vincolo Ministeriale



VINCOLI ARCHEOLOGICI

STRUMENTI URBANISTICI  
 Il monumento è tutelato dalle Norme Tecniche di Attuazione del PUC di Sedini

Cavità naturale.

**Interpretazione:** Cavità naturale.

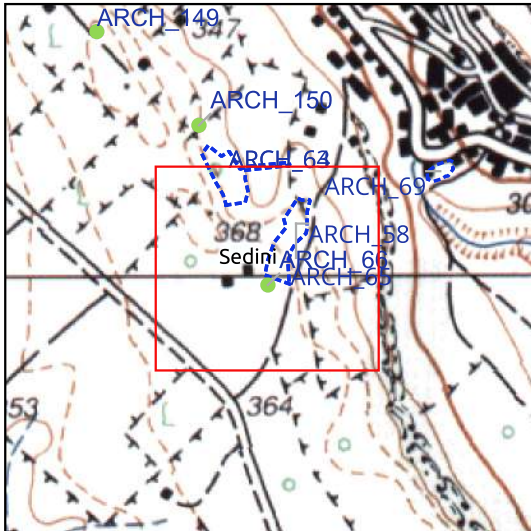
**Bibliografia:**

**Riferimento Archivio:**

SCHEDA MOSI n. 65 di 171

ARCH\_65

### Grotta Conca di Lu Padru



- MOSI\_multipoint
- MOSI\_multipolygon
- potenziale alto
- potenziale medio

- Monumento
- ◆ Segnalazione PUC
- ⬠ Bene Paesaggistico
- ★ Vincolo Ministeriale



VINCOLI ARCHEOLOGICI

STRUMENTI URBANISTICI  
 Il monumento è tutelato dalle Norme Tecniche di Attuazione del PUC di Sedini

Cavità naturale alla quale si accede tramite un pozzo verticale.

**Interpretazione:** Grotta

**Bibliografia:** Melis Paolo, Grotta del Gatto (Sedini), Notiziario di Preistoria e Protostoria, 5.II, 2018, pp. 80-82.

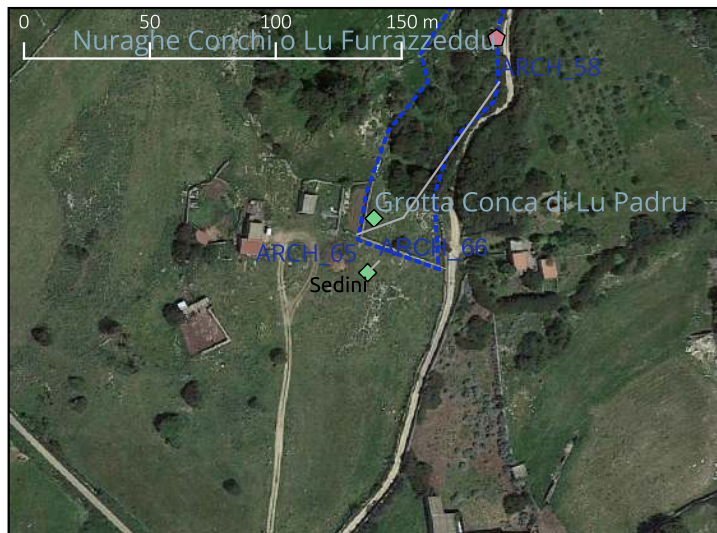
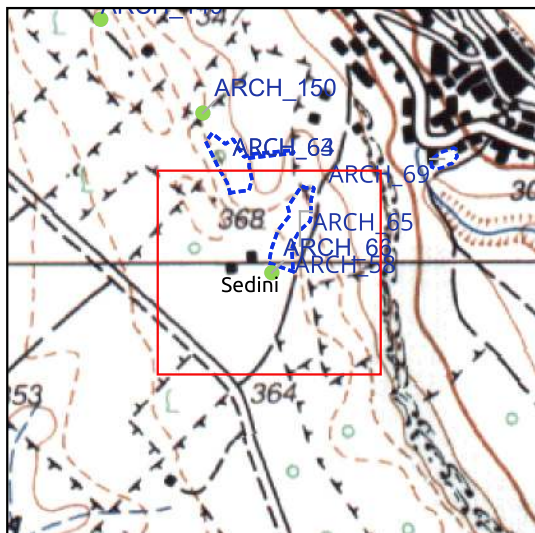
**Riferimento Archivio:**



SCHEDA MOSI n. 66 di 171

ARCH\_66

### Grotta del Gatto



- MOSI\_multipoint
- MOSI\_multipolygon
- potenziale alto
- potenziale medio

- Monumento
- ◆ Segnalazione PUC
- ◆ Bene Paesaggistico
- ★ Vincolo Ministeriale



VINCOLI ARCHEOLOGICI

STRUMENTI URBANISTICI  
 Il monumento è tutelato dalle Norme Tecniche di Attuazione del PUC di Sedini

Nella Grotta del Gatto, anche conosciuta come "di Lu Padru II", è documentato in bibliografia il ritrovamento di numerosi manufatti ceramici di epoche diverse, tra i quali si distinguono alcuni frammenti decorati attribuibili alla Cultura di Monte Claro. L'accesso alla grotta avviene attraverso alcuni pozzi verticali. La maggior parte dei reperti proviene dalla cosiddetta sala "del gatto", caratterizzata dalla presenza di una stalagmite al centro ed è separata dagli altri ambienti della caverna da un muro realizzato a secco.

**Interpretazione:** Grotta-santuario.

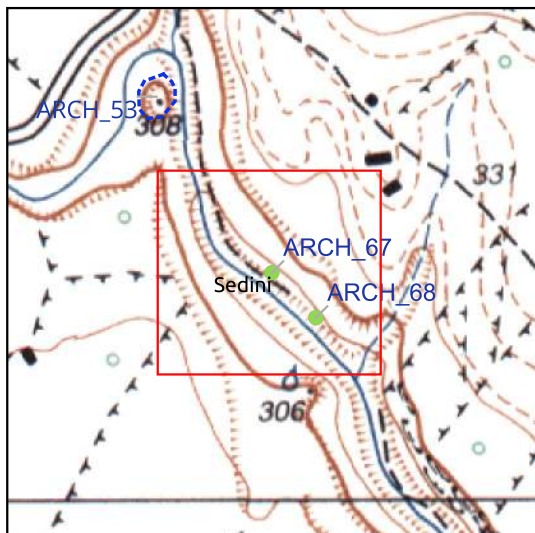
**Bibliografia:** Melis Paolo, Carta archeologica del Comune di Sedini (SS), Archivio Storico Sardo, XXXIX, 1998, p. 55, n. 29; Melis Paolo, Grotta del Gatto (Sedini), Notiziario di Preistoria e Protostoria, 5.II, 2018, pp. 80-82.

**Riferimento Archivio:**

SCHEDA MOSI n. 67 di 171


ARCH\_67

### Grotta Conca Niedda I



- MOSI\_multipoint
- MOSI\_multipolygon
- potenziale alto
- potenziale medio

- Monumento
- ◆ Segnalazione PUC
- ◆ Bene Paesaggistico
- ★ Vincolo Ministeriale



#### VINCOLI ARCHEOLOGICI

#### STRUMENTI URBANISTICI

Il monumento è tutelato dalle Norme Tecniche di Attuazione del PUC di Sedini

La Grotta di Conca Niedda, un lungo e tortuoso cunicolo con piccole camere laterali, ha restituito un abbondante materiale attribuibile al Neolitico Finale/Eneolitico (Ozieri/Sub Ozieri). Le sue caratteristiche, come la presenza di ceramiche d'uso comune e l'accesso relativamente agevole, sembrerebbero suggerire un contesto abitativo. Tuttavia, nei recessi più reconditi e difficilmente accessibili della grotta, dove è stata segnalata una insolita accumulazione di ossa di capridi, non si può escludere un utilizzo a fini culturali.

**Interpretazione:** Cavità natura con uso abitativo-culturale.

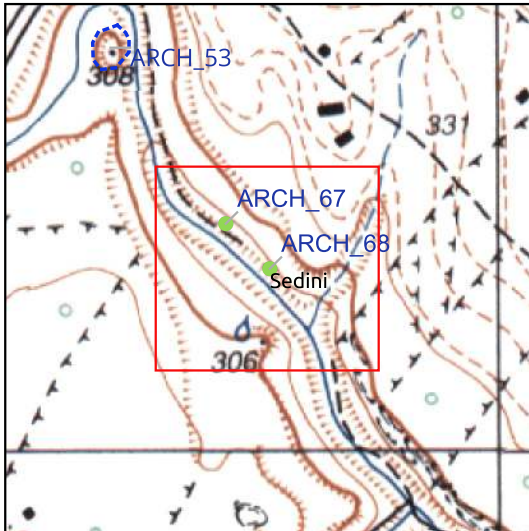
**Bibliografia:** Melis Paolo, Carta archeologica del Comune di Sedini (SS), Archivio Storico Sardo, XXXIX, 1998, p. 58, n. 38; Melis Paolo, Testimonianze preistoriche nel territorio di Sedini (SS): un aggiornamento, in R. Cicilloni, C. Lugliè (eds.), *Mediterranea. Studi e ricerche di preistoria e protostoria in onore di Giuseppa Tanda*, Perugia 2021, p. 106.

**Riferimento Archivio:**

SCHEDA MOSI n. 68 di 171


ARCH\_68

### Grotta Conca Niedda II



- MOSI\_multipoint
- MOSI\_multipolygon
- potenziale alto
- potenziale medio

- Monumento
- ◆ Segnalazione PUC
- ◆ Bene Paesaggistico
- ★ Vincolo Ministeriale



Cavità naturale.

VINCOLI ARCHEOLOGICI

STRUMENTI URBANISTICI  
 Il monumento è tutelato dalle Norme Tecniche di Attuazione del PUC di Sedini

Interpretazione: Grotta

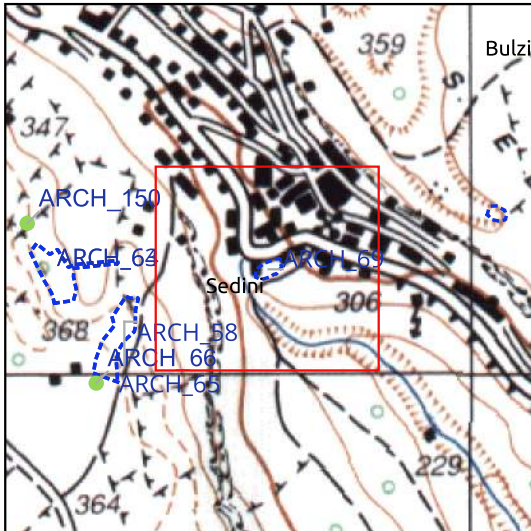
Bibliografia:

Riferimento Archivio:

SCHEDA MOSI n. 69 di 171

ARCH\_69

### Domus de janas Sa Rocca



- MOSI\_multipoint
- MOSI\_multipolygon
- potenziale alto
- potenziale medio

- Monumento
- ◆ Segnalazione PUC
- ◆ Bene Paesaggistico
- ★ Vincolo Ministeriale



#### VINCOLI ARCHEOLOGICI

#### STRUMENTI URBANISTICI

Il monumento è stato inserito nel Repertorio dei Beni Paesaggistici della Regione Autonoma della Sardegna (Codice 488). Il monumento è tutelato dalle Norme Tecniche di Attuazione del PUC di Sedini

Domus de Janas scavata in un macigno erratico in bilico sul ciglio di una vallata. La tomba era in origine raggiungibile tramite altri macigni poi rotolati a valle, ed almeno due pedarole; attualmente l'accesso avviene dal pavimento di un locale più recente ricavato nel registro superiore del masso. L'ipogeo ha subito numerose trasformazioni, probabilmente a partire dall'epoca alto-medievale (fu forse riadattata come cappella rupestre) e sino al secolo scorso: era una domus in origine costituita da un'ampia anticella ed almeno altre cinque celle disposte su un asse trasversale, delle quali restano ancora abbastanza integre quelle del lato sinistro.

**Interpretazione:** Sepoltura collettiva.

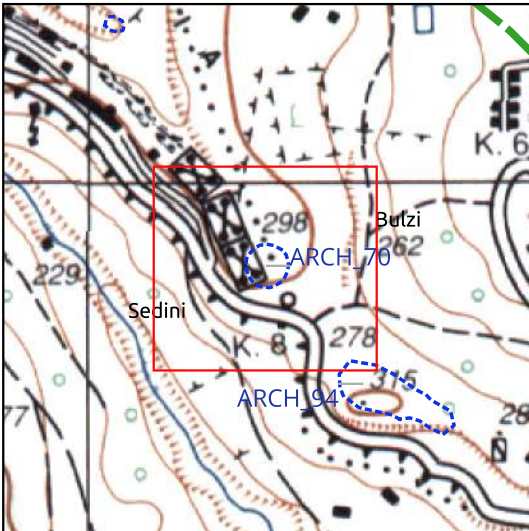
**Bibliografia:** Melis Paolo, Carta archeologica del Comune di Sedini (SS), Archivio Storico Sardo, XXXIX, 1998, pp. 55-56, n. 32; Melis Paolo, Testimonianze preistoriche nel territorio di Sedini (SS): un aggiornamento, in R. Cicilloni, C. Lugliè (eds.), *Mediterranea. Studi e ricerche di preistoria e protostoria in onore di Giuseppa Tanda*, Perugia 2021, p. 105.

**Riferimento Archivio:** Archivio SABAP-SS n. prot. 2338 del 5/04/1990

SCHEDA MOSI n. 70 di 171

ARCH\_70

### Domus de janas Conca Mariana



- MOSI\_multipoint
- MOSI\_multipolygon
- potenziale alto
- potenziale medio

- Monumento
- ◆ Segnalazione PUC
- ◆ Bene Paesaggistico
- ★ Vincolo Ministeriale



#### VINCOLI ARCHEOLOGICI

#### STRUMENTI URBANISTICI

Il monumento è tutelato dalle Norme Tecniche di Attuazione del PUC di Sedini

Ipopei preistorici scavati su un costone calcareo nelle vicinanze del cimitero di Sedini; attualmente sono visibili tre tombe. La tomba I è gravemente danneggiata nella parte anteriore, forse a causa di attività di estrazione di pietra: rimangono tracce di un ipopeo di notevole complessità nella sua pianta, con le celle interne ancora visibili. La tomba II non fu mai completata; fu scavato solo il dromos di accesso. La tomba III è inaccessibile a causa del crollo della parete di roccia, ed è rimasta isolata a diversi metri di altezza dal suolo. È composta da un'anticella quadrangolare, aperta sulla parte frontale, da un ampio vano rettangolare e da una piccola cella a forno situata a destra di quest'ultimo.

**Interpretazione:** Complesso sepolcrale.

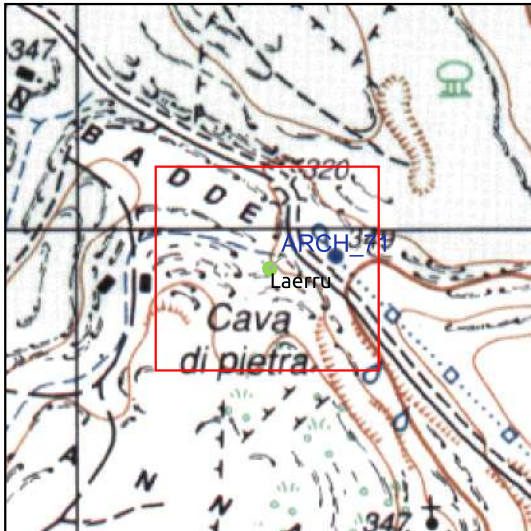
**Bibliografia:** Melis Paolo, Carta archeologica del Comune di Sedini (SS), Archivio Storico Sardo, XXXIX, 1998, pp. 56-57, n. 34; Melis Paolo, Testimonianze preistoriche nel territorio di Sedini (SS): un aggiornamento, in R. Cicilloni, C. Lugliè (eds.), *Mediterranea. Studi e ricerche di preistoria e protostoria in onore di Giuseppa Tanda*, Perugia 2021, p. 105.

**Riferimento Archivio:**

SCHEDA MOSI n. 71 di 171

ARCH\_71

### Nuraghe Sa Rocca



- MOSI\_multipoint
- MOSI\_multipolygon
- potenziale alto
- potenziale medio

- Monumento
- Segnalazione PUC
- Bene Paesaggistico
- Vincolo Ministeriale



VINCOLI ARCHEOLOGICI

STRUMENTI URBANISTICI  
 Il monumento è stato inserito nel Repertorio dei Beni Paesaggistici della Regione Autonoma della Sardegna (Codice 3750).

Nuraghe di tipologia non determinata segnalato in bibliografia. Non verificato durante le ricognizioni di superficie.

**Interpretazione:** Nuraghe con funzione strategica di controllo territoriale.

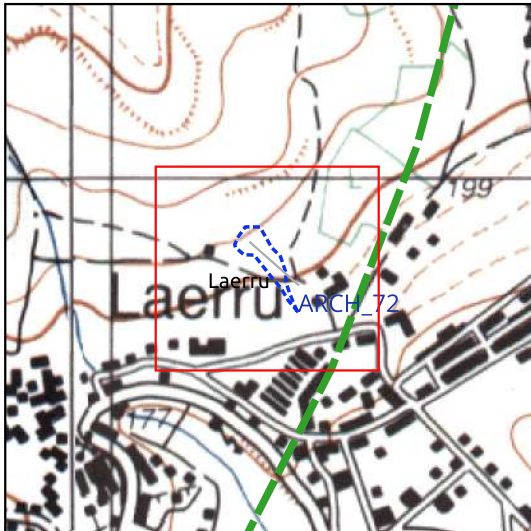
**Bibliografia:** Maxia Mauro, Un tesoro riscoperto. Censimento dei nuraghi dell'Anglona. Analisi delle relazioni ambientali e matematiche, Nuoro 1991, p. 43, L9.

**Riferimento Archivio:**

SCHEDA MOSI n. 72 di 171

ARCH\_72

### Nuraghe Tiu Moro



- MOSI\_multipoint
- MOSI\_multipolygon
- potenziale alto
- potenziale medio

- Monumento
- ◆ Segnalazione PUC
- ◆ Bene Paesaggistico
- ★ Vincolo Ministeriale



VINCOLI ARCHEOLOGICI  
DM 06/09/1983 (diretto)

STRUMENTI URBANISTICI  
Il monumento è tutelato dalle Norme Tecniche di Attuazione del PUC di Laerru

Nuraghe di tipologia non determinata; non verificato durante le ricognizioni di superficie. Il PUC di Laerru lo colloca più a Nord.

**Interpretazione:** Nuraghe con funzione strategica di controllo territoriale.

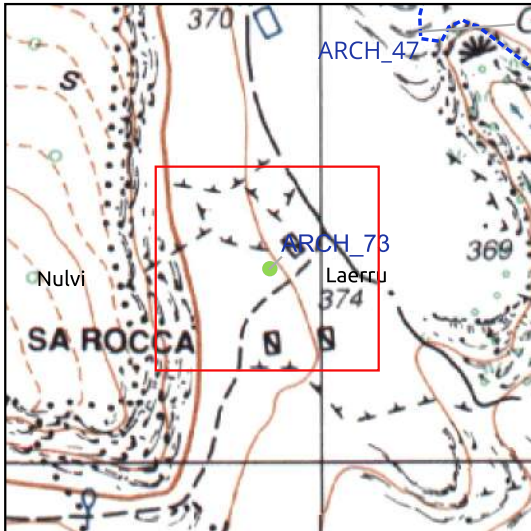
**Bibliografia:** Maxia Mauro, Un tesoro riscoperto. Censimento dei nuraghi dell'Anglona. Analisi delle relazioni ambientali e matematiche, Nuoro 1991, p. 43, L12.

**Riferimento Archivio:**

SCHEDA MOSI n. 73 di 171

ARCH\_73

### Nuraghe Concula



- MOSI\_multipoint
- MOSI\_multipolygon
- potenziale alto
- potenziale medio

- Monumento
- ◆ Segnalazione PUC
- ⬠ Bene Paesaggistico
- ★ Vincolo Ministeriale



VINCOLI ARCHEOLOGICI

STRUMENTI URBANISTICI

Il monumento è stato inserito nel Repertorio dei Beni Paesaggistici della Regione Autonoma della Sardegna (Codice 3745).

Nuraghe di tipologia non determinata segnalato in bibliografia; non verificato durante le ricognizioni di superficie.

**Interpretazione:** Nuraghe con funzione strategica di controllo territoriale.

**Bibliografia:** Maxia Mauro, Un tesoro riscoperto. Censimento dei nuraghi dell'Anglona. Analisi delle relazioni ambientali e matematiche, Nuoro 1991, p. 43, L2.

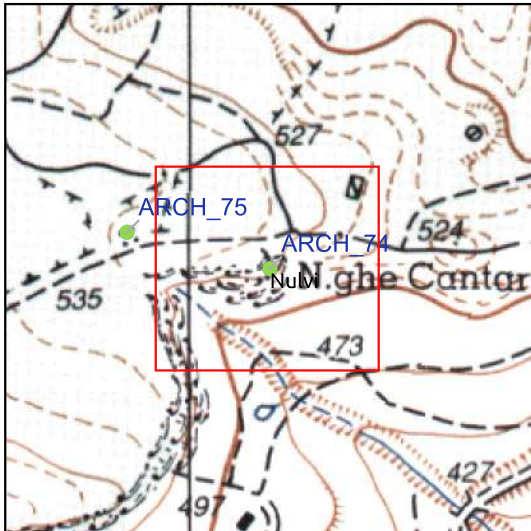
**Riferimento Archivio:**



SCHEDA MOSI n. 74 di 171

ARCH\_74

### Nuraghe 3841 (Ruspina)



- MOSI\_multipoint
- MOSI\_multipolygon
- potenziale alto
- potenziale medio

- Monumento
- ◆ Segnalazione PUC
- ◆ Bene Paesaggistico
- ★ Vincolo Ministeriale



#### VINCOLI ARCHEOLOGICI

#### STRUMENTI URBANISTICI

Il monumento è stato inserito nel Repertorio dei Beni Paesaggistici della Regione Autonoma della Sardegna (Codice 3841).

Il monumento non è stato identificato o è inesistente. Nel punto indicato nel PPR non è stato rilevato alcun elemento archeologico apprezzabile, e neanche nell'area immediatamente circostante.

**Interpretazione:** Nuraghe con localizzazione da verificare.

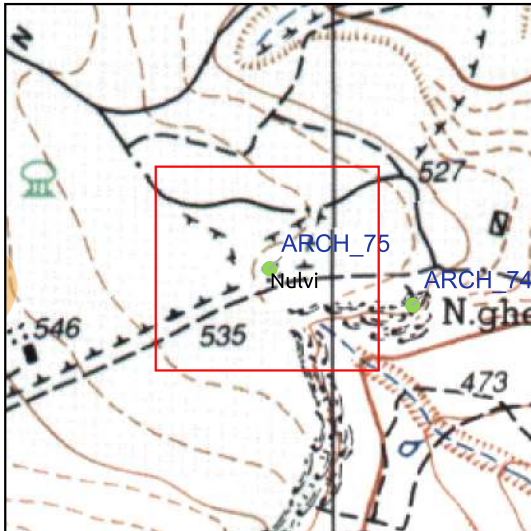
**Bibliografia:** Maxia Mauro, Un tesoro riscoperto. Censimento dei nuraghi dell'Anglona. Analisi delle relazioni ambientali e matematiche, Nuoro 1991, p. 50, n. 48 (Luju, Ruju).

**Riferimento Archivio:**

SCHEDA MOSI n. 75 di 171

ARCH\_75

### Nuraghe Ruspina II



- MOSI\_multipoint
- MOSI\_multipolygon
- potenziale alto
- potenziale medio

- Monumento
- ◆ Segnalazione PUC
- ◆ Bene Paesaggistico
- ★ Vincolo Ministeriale



VINCOLI ARCHEOLOGICI

STRUMENTI URBANISTICI  
 Il monumento è stato inserito nel Repertorio dei Beni Paesaggistici della Regione Autonoma della Sardegna (Codice 3891).

Strutture di epoca relativamente recente, attualmente sono quasi completamente ricoperte dalla vegetazione. Al momento non è definibile se queste strutture persistano sopra o incorporino strutture antiche.

**Interpretazione:** Strutture di incerta datazione e interpretazione.

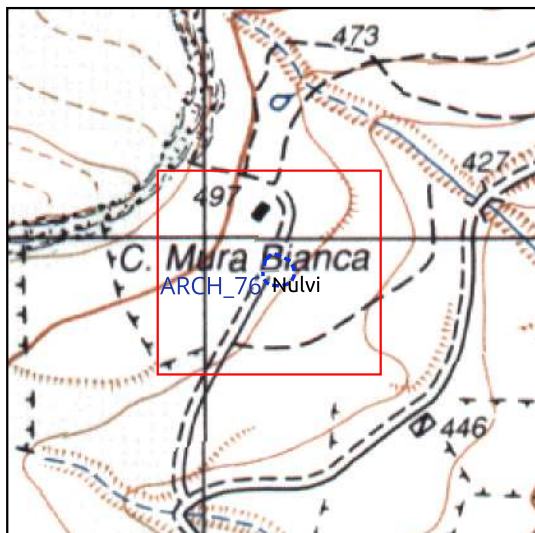
**Bibliografia:** Maxia Mauro, Un tesoro riscoperto. Censimento dei nuraghi dell'Anglona. Analisi delle relazioni ambientali e matematiche, Nuoro 1991, p. 53, n. 83.

**Riferimento Archivio:**

SCHEDA MOSI n. 76 di 171

ARCH\_76

### Nuraghe Sa Mura Bianca I



- MOSI\_multipoint
- MOSI\_multipolygon
- potenziale alto
- potenziale medio

- Monumento
- ◆ Segnalazione PUC
- ◆ Bene Paesaggistico
- ★ Vincolo Ministeriale



VINCOLI ARCHEOLOGICI

STRUMENTI URBANISTICI  
 Il monumento è stato inserito nel Repertorio dei Beni Paesaggistici della Regione Autonoma della Sardegna (Codice 3878).

Si tratta dei resti di un nuraghe, forse di tipologia complessa. Tra gli ammassamenti di pietre e i crolli si distinguono una strada acciottolata e una capanna.

**Interpretazione:** Nuraghe con funzione strategica di controllo territoriale.

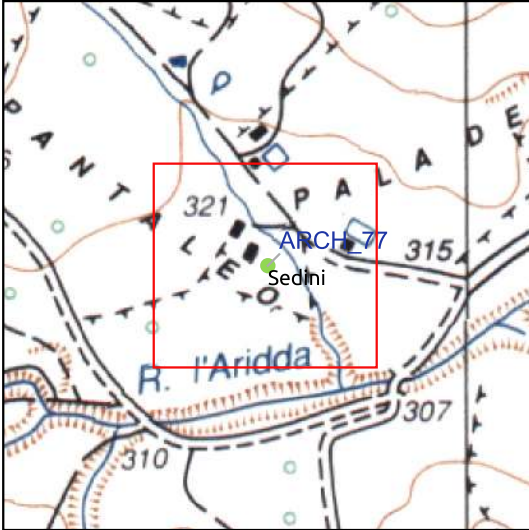
**Bibliografia:** Elenco degli Edifici Monumentali in Italia, Roma 1902, p. 543, Su mura bianca; Elenco degli Edifici Monumentali LXIX Provincia di Sassari, Roma 1922, p. 114, Sa mura bianca; Maxia Mauro, Un tesoro riscoperto. Censimento dei nuraghi dell'Anglona. Analisi delle relazioni ambientali e matematiche, Nuoro 1991, p. 52, n. 67.

**Riferimento Archivio:**

SCHEDA MOSI n. 77 di 171

ARCH\_77

### Menhir Loc. San Pantaleo



- MOSI\_multipoint
- MOSI\_multipolygon
- potenziale alto
- potenziale medio

- Monumento
- ◆ Segnalazione PUC
- ◆ Bene Paesaggistico
- ★ Vincolo Ministeriale



VINCOLI ARCHEOLOGICI

STRUMENTI URBANISTICI

Nell'area di una fattoria sorta sui ruderi di un vecchio casolare, giacciono riversi due menhir. Il primo è di forma pressoché parallelepipedica, lungo 1,75 m. Ha un'estremità forata in tempi recenti, per essere stato usato come contrappeso. Il secondo ha una forma più affusolata ed è lungo 1,78 m.

**Interpretazione:** Menhir

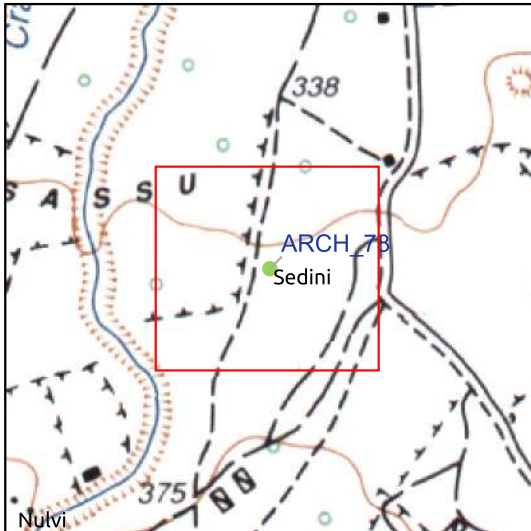
**Bibliografia:** Melis Paolo, Carta archeologica del Comune di Sedini (SS), Archivio Storico Sardo, XXXIX, 1998, p. 57, n. 36; Melis Paolo, Testimonianze preistoriche nel territorio di Sedini (SS): un aggiornamento, in R. Cicilloni, C. Lugliè (eds.), *Mediterranea. Studi e ricerche di preistoria e protostoria in onore di Giuseppa Tanda*, Perugia 2021, p. 105.

**Riferimento Archivio:**

SCHEDA MOSI n. 78 di 171

ARCH\_78

### Stazione preistorica Lu Culumbuzzu



- MOSI\_multipoint
- MOSI\_multipolygon
- potenziale alto
- potenziale medio

- Monumento
- ◆ Segnalazione PUC
- Bene Paesaggistico
- ★ Vincolo Ministeriale



VINCOLI ARCHEOLOGICI

STRUMENTI URBANISTICI

In questa località, nel XIX sec., si rinvennero alcune accettine preistoriche in pietra levigata, conservate attualmente al Museo Archeologico di Cagliari.

**Interpretazione:** Stazione preistorica

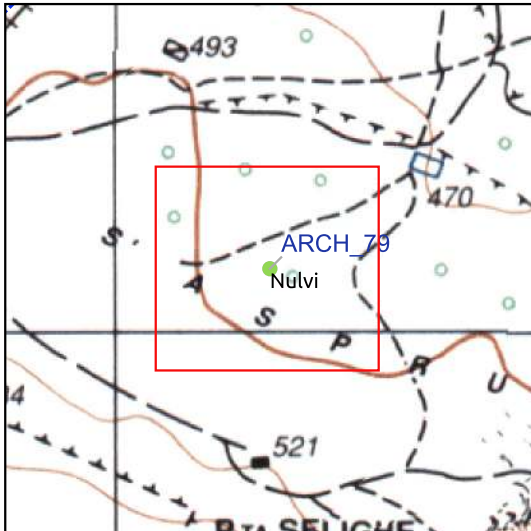
**Bibliografia:** Melis Paolo, Carta archeologica del Comune di Sedini (SS), Archivio Storico Sardo, XXXIX, 1998, p. 60, n. 47.

**Riferimento Archivio:**

SCHEDA MOSI n. 79 di 171

ARCH\_79

### Nuraghe S'Aspru



- MOSI\_multipoint
- MOSI\_multipolygon
- potenziale alto
- potenziale medio

- Monumento
- ◆ Segnalazione PUC
- ⬠ Bene Paesaggistico
- ★ Vincolo Ministeriale



VINCOLI ARCHEOLOGICI

STRUMENTI URBANISTICI  
 Il monumento è stato inserito nel Repertorio dei Beni Paesaggistici della Regione Autonoma della Sardegna (Codice 3829).

Nuraghe monotorre? Non è stato effettuato il sopralluogo.

**Interpretazione:** Nuraghe con funzione strategica di controllo territoriale.

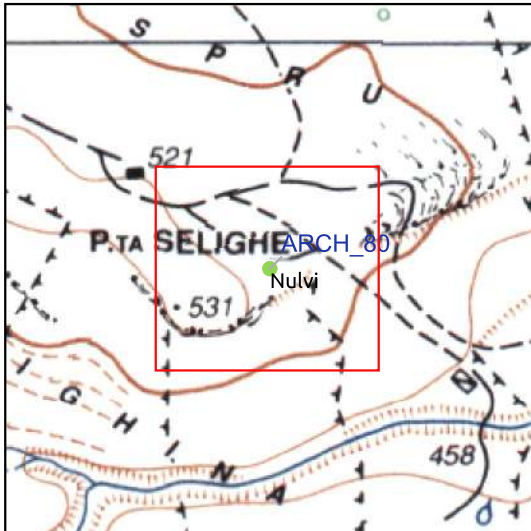
**Bibliografia:**

**Riferimento Archivio:**

SCHEDA MOSI n. 80 di 171

ARCH\_80

### Nuraghe S'Elighe



- MOSI\_multipoint
- MOSI\_multipolygon
- potenziale alto
- potenziale medio

- Monumento
- ◆ Segnalazione PUC
- ◆ Bene Paesaggistico
- ★ Vincolo Ministeriale



VINCOLI ARCHEOLOGICI

STRUMENTI URBANISTICI

Il monumento è stato inserito nel Repertorio dei Beni Paesaggistici della Regione Autonoma della Sardegna (Codice 3835).

Il monumento non è stato identificato o risulta inesistente. Nel punto indicato dal PPR e nell'area circostante non sono stati rilevati elementi archeologici apprezzabili.

**Interpretazione:**

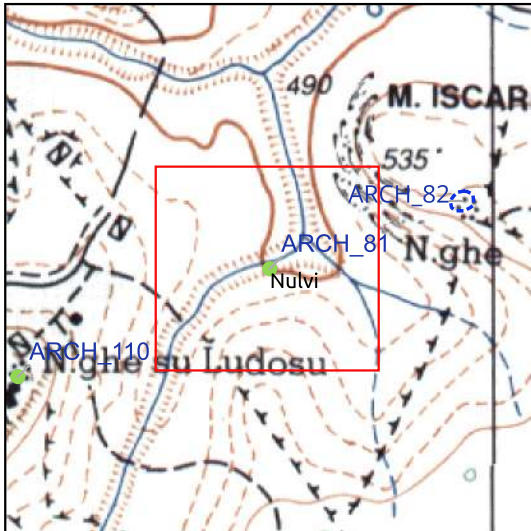
**Bibliografia:** Maxia Mauro, Un tesoro riscoperto. Censimento dei nuraghi dell'Anglona. Analisi delle relazioni ambientali e matematiche, Nuoro 1991, p. 48, n. 10 (Badu de Regos).

**Riferimento Archivio:**

SCHEDA MOSI n. 81 di 171

ARCH\_81

### Nuraghe Don Giuannantoni



- MOSI\_multipoint
- MOSI\_multipolygon
- potenziale alto
- potenziale medio

- Monumento
- ◆ Segnalazione PUC
- ◆ Bene Paesaggistico
- ★ Vincolo Ministeriale



VINCOLI ARCHEOLOGICI

STRUMENTI URBANISTICI

Il monumento è stato inserito nel Repertorio dei Beni Paesaggistici della Regione Autonoma della Sardegna (Codice 3848).

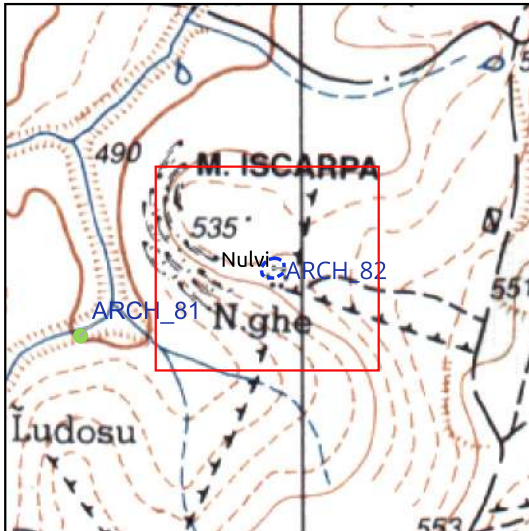
Si tratta probabilmente di un accumulo di pietrame, apparentemente non si individua nessun monumento. Potrebbe dubitativamente trattarsi del nuraghe Don Giuannantoni citato nell'opera del Maxia (Maxia 1991).

**Interpretazione:** Insediamento nuragico (?).

**Bibliografia:** Elenco degli Edifici Monumentali in Italia, Roma 1902, p. 543 (Don Giuannantoni); Elenco degli Edifici Monumentali LXIX Provincia di Sassari, Roma 1922, p. 114 (Don Giuannantoni); Maxia Mauro, Un tesoro riscoperto. Censimento dei nuraghi dell'Anglona. Analisi delle relazioni ambientali e matematiche, Nuoro 1991, p. 49, n. 27.

**Riferimento Archivio:**



**Nuraghe Monte Iscarpa**

- MOSI\_multipoint
- MOSI\_multipolygon
- potenziale alto
- potenziale medio

- Monumento
- ◆ Segnalazione PUC
- ◆ Bene Paesaggistico
- ★ Vincolo Ministeriale



## VINCOLI ARCHEOLOGICI

## STRUMENTI URBANISTICI

Il monumento è stato inserito nel Repertorio dei Beni Paesaggistici della Regione Autonoma della Sardegna (Codice 3876).

La presenza di un nuraghe nella località di Monte Iscarpa è segnalata con esattezza nella cartografia IGM. Si individua un grande dosso ricoperto dalla vegetazione con alcuni massi in superficie. Non si esclude che al di sotto del cumulo possano celarsi i resti del monumento.

**Interpretazione:** Insediamento nuragico inserito all'interno di un quadro territoriale ricco di testimonianze protostoriche.


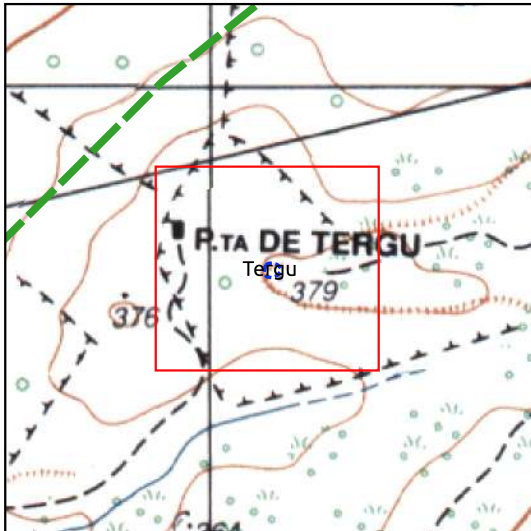
**Bibliografia:** Elenco degli Edifici Monumentali in Italia, Roma 1902, p. 543 (Monte Scarpa); Elenco degli Edifici Monumentali LXIX Provincia di Sassari, Roma 1922, p. 114 (Monte Scarpa); Maxia Mauro, Un tesoro riscoperto. Censimento dei nuraghi dell'Anglona. Analisi delle relazioni ambientali e matematiche, Nuoro 1991, p. 51, n. 64.

**Riferimento Archivio:** Archivio Catalogo SABAP SS-NU: Scheda ICCD, tipo MA, sul nuraghe Monte Iscarpa (n. cat. Gen. 20/00101588).

SCHEDA MOSI n. 83 di 171

ARCH\_83

### Nuraghe Badde Lua



- MOSI\_multipoint
- MOSI\_multipolygon
- potenziale alto
- potenziale medio

- Monumento
- Segnalazione PUC
- Bene Paesaggistico
- ★ Vincolo Ministeriale



VINCOLI ARCHEOLOGICI

STRUMENTI URBANISTICI

Nuraghe a corridoio; il monumento presenta una pianta ellittica e ospita al suo interno un lungo corridoio rettilineo in asse con l'ingresso. Attualmente è circondato di costruzioni recenti.

**Interpretazione:** Protonuraghe con funzione strategica di controllo territoriale.

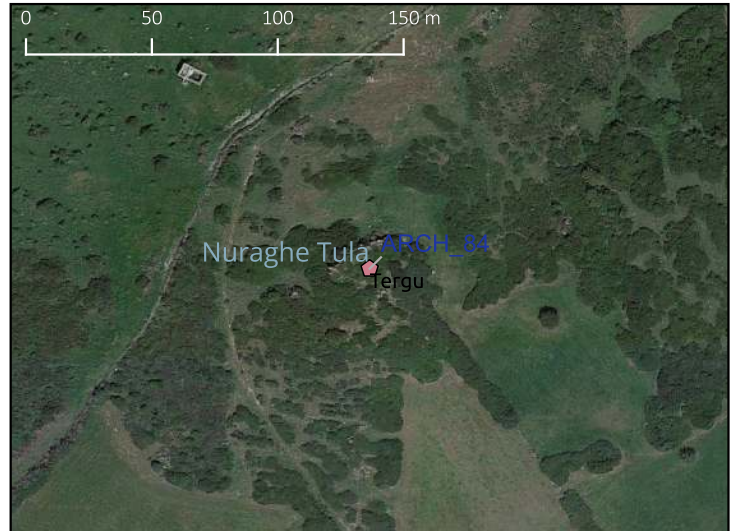
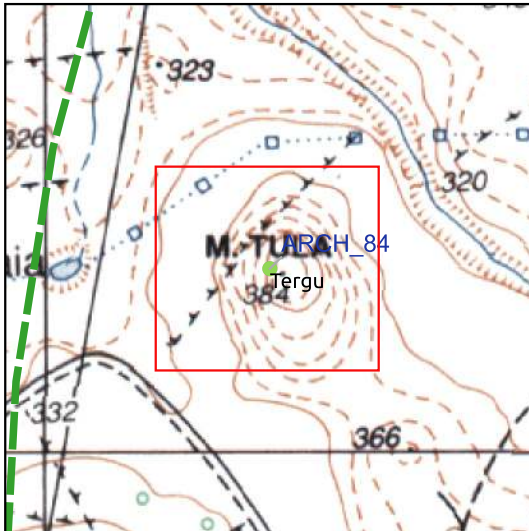
**Bibliografia:** Melis Paolo, Tergu. Nuraghi ed edifici monumentali, Almanacco Gallurese 1994-1995, p. 71.

**Riferimento Archivio:**

SCHEDA MOSI n. 84 di 171

ARCH\_84

### Nuraghe Tula



- MOSI\_multipoint
- MOSI\_multipolygon
- potenziale alto
- potenziale medio

- Monumento
- ◆ Segnalazione PUC
- ◆ Bene Paesaggistico
- ★ Vincolo Ministeriale



VINCOLI ARCHEOLOGICI

STRUMENTI URBANISTICI  
 Il monumento è stato inserito nel Repertorio dei Beni Paesaggistici della Regione Autonoma della Sardegna (Codice 4394).

Piccola muraglia costruita con tecnica nuragica (con pietre di dimensioni medie) che sorge sul Monte Tula.

**Interpretazione:** Struttura difensiva.

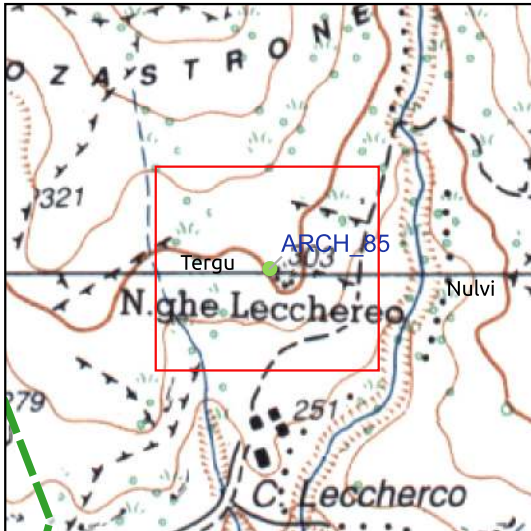
**Bibliografia:** Elenco degli Edifici Monumentali LXIX Provincia di Sassari, Roma 1922, p. 113 (Di Tula); Maxia Mauro, Un tesoro riscoperto. Censimento dei nuraghi dell'Anglona. Analisi delle relazioni ambientali e matematiche, Nuoro 1991, p. 68 T8 (Monte Tula); Melis Paolo, Tergu. Nuraghi ed edifici monumentali, Almanacco Gallurese 1994-1995, p. 72.

**Riferimento Archivio:**

SCHEDA MOSI n. 85 di 171

ARCH\_85

### Nuraghe Lecchereo



- MOSI\_multipoint
- MOSI\_multipolygon
- potenziale alto
- potenziale medio

- Monumento
- ◆ Segnalazione PUC
- ⬠ Bene Paesaggistico
- ★ Vincolo Ministeriale



VINCOLI ARCHEOLOGICI

STRUMENTI URBANISTICI  
 Il monumento è stato inserito nel Repertorio dei Beni Paesaggistici della Regione Autonoma della Sardegna (Codice 4391).

Probabile muraglia costruita con tecnica nuragica (con pietre di dimensioni medie) della quale restano tracce quasi illegibili.

**Interpretazione:** Struttura difensiva.

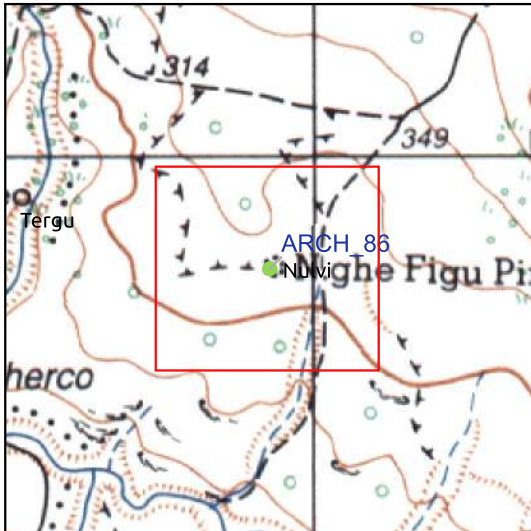
**Bibliografia:** Maxia Mauro, Un tesoro riscoperto. Censimento dei nuraghi dell'Anglona. Analisi delle relazioni ambientali e matematiche, Nuoro 1991, p. 68, T4; Melis Paolo, Tergu. Nuraghi ed edifici monumentali, Almanacco Gallurese 1994-1995, p. 72.

**Riferimento Archivio:**

SCHEDA MOSI n. 86 di 171

ARCH\_86

### Nuraghe Figu Pinta



- MOSI\_multipoint
- MOSI\_multipolygon
- potenziale alto
- potenziale medio

- Monumento
- ◆ Segnalazione PUC
- ◆ Bene Paesaggistico
- ★ Vincolo Ministeriale



VINCOLI ARCHEOLOGICI

STRUMENTI URBANISTICI  
 Il monumento è stato inserito nel Repertorio dei Beni Paesaggistici della Regione Autonoma della Sardegna (Codice 3852).

Nuraghe segnalato in bibliografia.

**Interpretazione:** Insieme di edifici nuragici inserito all'interno di un quadro territoriale ricco di testimonianze protostoriche.

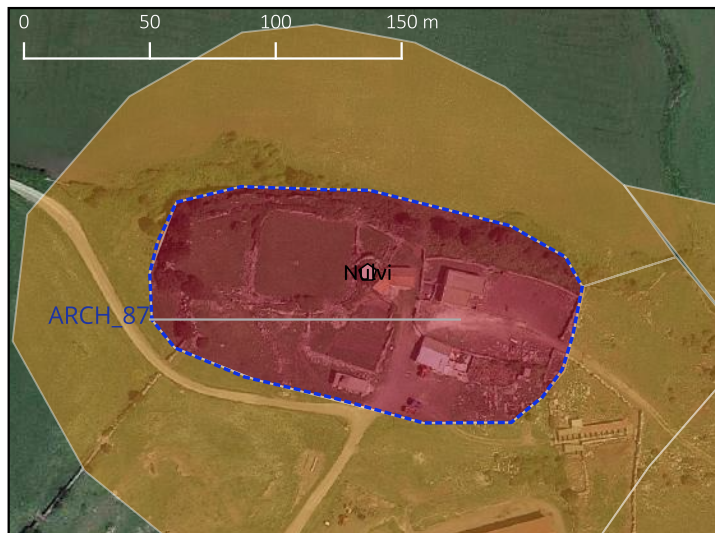
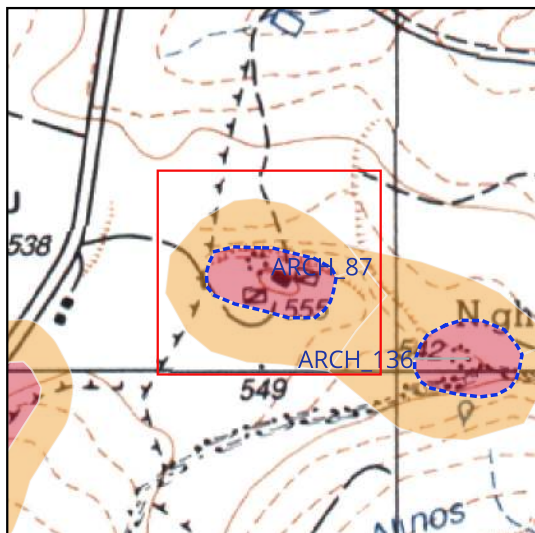
**Bibliografia:** Elenco degli Edifici Monumentali in Italia, Roma 1902, p. 544 (Figu Pinto); Elenco degli Edifici Monumentali LXIX Provincia di Sassari, Roma 1922, p. 115 (Figu Pinto); Maxia Mauro, Un tesoro riscoperto. Censimento dei nuraghi dell'Anglona. Analisi delle relazioni ambientali e matematiche, Nuoro 1991, p. 49, n. 32.

Riferimento Archivio:

SCHEDA MOSI n. 87 di 171

ARCH\_87

### Nuraghe Elighe Entosu



- MOSI\_multipoint
- MOSI\_multipolygon
- potenziale alto
- potenziale medio

- Monumento
- ◆ Segnalazione PUC
- Bene Paesaggistico
- ★ Vincolo Ministeriale



VINCOLI ARCHEOLOGICI

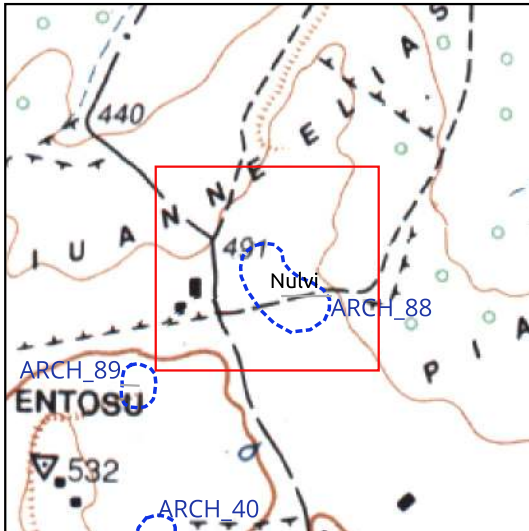
STRUMENTI URBANISTICI  
 Il monumento è stato inserito nel Repertorio dei Beni Paesaggistici della Regione Autonoma della Sardegna (Codice 3849).

Nuraghe monotorre; nell'area circostante, fortemente modificata dalle strutture e costruzioni recenti, è presente anche una muraglia.

**Interpretazione:** Insieme di insediamento nuragico inserito all'interno di un quadro territoriale ricco di testimonianze protostoriche.

**Bibliografia:** Maxia Mauro, Un tesoro riscoperto. Censimento dei nuraghi dell'Anglona. Analisi delle relazioni ambientali e matematiche, Nuoro 1991, p. 49, n. 29.

Riferimento Archivio:

**Insedimento Giuanne Elias**

- MOSI\_multipoint
- MOSI\_multipolygon
- potenziale alto
- potenziale medio

- Monumento
- ◆ Segnalazione PUC
- ⬠ Bene Paesaggistico
- ★ Vincolo Ministeriale

**VINCOLI ARCHEOLOGICI****STRUMENTI URBANISTICI**

Il monumento è stato inserito nel Repertorio dei Beni Paesaggistici della Regione Autonoma della Sardegna (Codice 3860).

Nel punto indicato dal PPR (Forse il Nuraghe Giuanne Elias di Maxia 1991) non sono stati individuati resti di strutture nuragiche. Nei pressi del punto, all'interno di un'area boschiva, sono presenti i resti di alcuni allineamenti murari realizzati con grossi blocchi disposti in sequenza, pertinenti, probabilmente, ai resti di strutture preistoriche. Circa 100 metri in direzione Sud-Est, in un campo parzialmente dissodato, sono presenti altri allineamenti e grossi massi isolati che indicano alla presenza diffusa nell'area di strutture megalitiche.

**Interpretazione:** Probabile sito preistorico con strutture megalitiche.

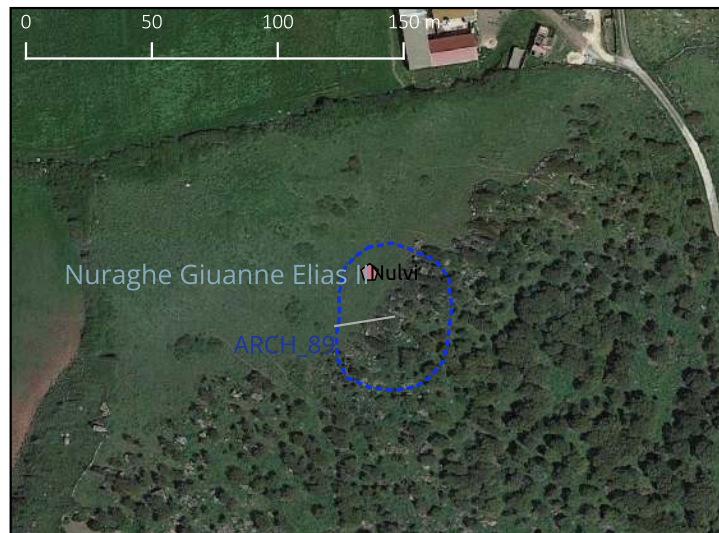
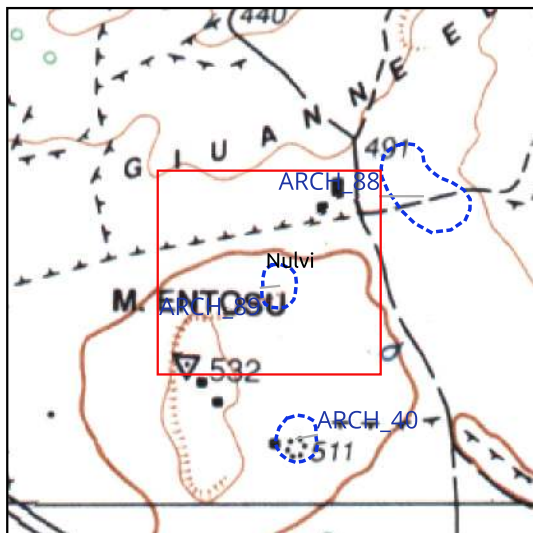
**Bibliografia:** Elenco degli Edifici Monumentali LXIX Provincia di Sassari, Roma 1922, p. 115 (Ginanna Lias); Maxia Mauro, Un tesoro riscoperto. Censimento dei nuraghi dell'Anglona. Analisi delle relazioni ambientali e matematiche, Nuoro 1991, p. 50, n. 40.

**Riferimento Archivio:**

SCHEDA MOSI n. 89 di 171

ARCH\_89

### Nuraghe Giuanne Elias II



- MOSI\_multipoint
- MOSI\_multipolygon
- potenziale alto
- potenziale medio

- Monumento
- ◆ Segnalazione PUC
- ◆ Bene Paesaggistico
- ★ Vincolo Ministeriale



#### VINCOLI ARCHEOLOGICI

#### STRUMENTI URBANISTICI

Il monumento è stato inserito nel Repertorio dei Beni Paesaggistici della Regione Autonoma della Sardegna (Codice 3859).

Nel punto indicato dal PPR, forse il nuraghe Giuanne Elias citato nell'opera del Maxia (Maxia 1991), non sono stati individuati resti di strutture nuragiche, tuttavia si segnala la possibile frequentazione in epoca antica dell'area immediatamente a Sud del punto, testimoniata dall'individuazione in superficie di materiale litico e ceramico.

**Interpretazione:** Area di frequentazione preistorica e protostorica.

**Bibliografia:** Elenco degli Edifici Monumentali LXIX Provincia di Sassari, Roma 1922, p. 115 (Ginanna Lias); Maxia Mauro, Un tesoro riscoperto. Censimento dei nuraghi dell'Anglona. Analisi delle relazioni ambientali e matematiche, Nuoro 1991, p. 50, n. 40.

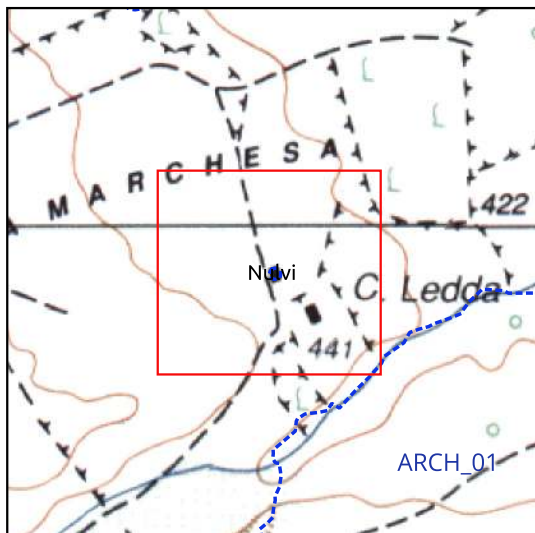
**Riferimento Archivio:**



SCHEDA MOSI n. 90 di 171

ARCH\_90

### Nuraghe Ledda



- MOSI\_multipoint
- MOSI\_multipolygon
- potenziale alto
- potenziale medio

- Monumento
- ◆ Segnalazione PUC
- ⬠ Bene Paesaggistico
- ★ Vincolo Ministeriale



VINCOLI ARCHEOLOGICI

STRUMENTI URBANISTICI

Il monumento è stato inserito nel Repertorio dei Beni Paesaggistici della Regione Autonoma della Sardegna (Codice 3868).

Il monumento segnato nel PPR (3868) non è stato individuato. Nel punto (indicato nella carta del Maxia come nuraghe Piantasi o come Sa Marchesa) non è stato rilevato alcun elemento archeologico e neanche nell'area immediatamente circostante. Si segnala la presenza di un fitto manto vegetale che limita fortemente la leggibilità del terreno e la presenza nell'area circostante di diverse strutture in disuso.

**Interpretazione:** La segnalazione di una struttura nuragica in questo punto potrebbe derivare da un errore di interpretazione dei nuraghi citati nell'opera di Mauro Maxia (Maxia 1991). Non si esclude tuttavia che il monumento possa essere stato distrutto o le sue tracce siano nascoste dalla vegetazione o dal terreno.

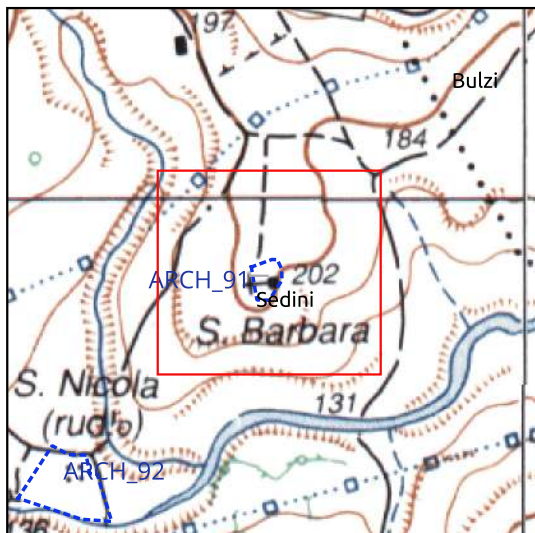
**Bibliografia:** Maxia Mauro, Un tesoro riscoperto. Censimento dei nuraghi dell'Anglona. Analisi delle relazioni ambientali e matematiche, Nuoro 1991, p. 50, nn. 77, 50.

Riferimento Archivio:

SCHEDA MOSI n. 91 di 171

ARCH\_91

### Chiesa Santa Barbara e Sant'Anna



- MOSI\_multipoint
- MOSI\_multipolygon
- potenziale alto
- potenziale medio

- Monumento
- ◆ Segnalazione PUC
- ◆ Bene Paesaggistico
- ★ Vincolo Ministeriale



VINCOLI ARCHEOLOGICI

STRUMENTI URBANISTICI

Il monumento è stato inserito nel Repertorio dei Beni Paesaggistici della Regione Autonoma della Sardegna (Codice 725). Il monumento è tutelato dalle Norme Tecniche di Attuazione del PUC di Sedini

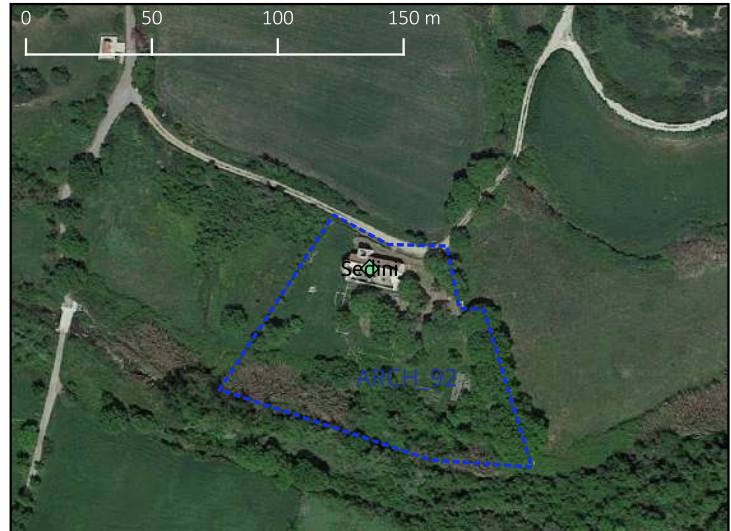
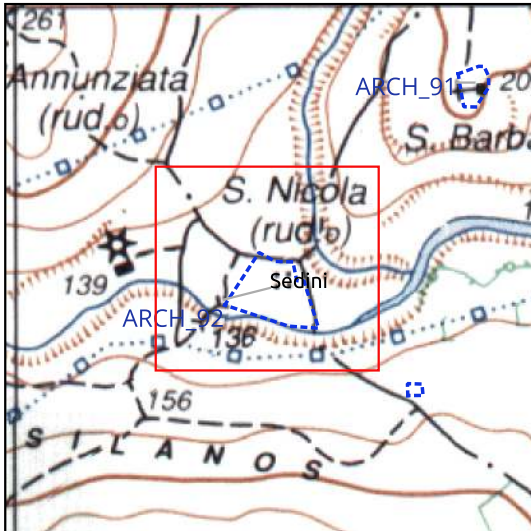
Situata a breve distanza dai ruderi di San Nicola in Solio, la chiesa di Santa Barbara e Sant'Anna fu costruita tra il Cinquecento e il Seicento. Questo edificio presenta una singola navata con tre campate di passo variabile divise da archi trasversali, il tutto coperto da una volta a botte. Inoltre, sulla facciata si erge un campanile a vela di notevoli dimensioni.

**Interpretazione:** Chiesa campestre.

**Bibliografia:**

**Riferimento Archivio:**

### Chiesa San Nicola di Silanos



- MOSI\_multipoint
- MOSI\_multipolygon
- potenziale alto
- potenziale medio

- Monumento
- ◆ Segnalazione PUC
- ◆ Bene Paesaggistico
- ★ Vincolo Ministeriale



#### VINCOLI ARCHEOLOGICI

#### STRUMENTI URBANISTICI

Il monumento è tutelato dalle Norme Tecniche di Attuazione del PUC di Sedini

Questo antico edificio religioso, eretto nel XII secolo con caratteristiche architettoniche tipiche dello stile lombardo-toscano, è realizzato utilizzando blocchi di calcare di media pezzatura. Sebbene gran parte della struttura sia andata in rovina nel corso dei secoli, alcuni elementi significativi sono sopravvissuti al tempo, tra cui la navata destra, la cella della torre campanaria, una parte della facciata e l'abside. Sussistono scarse tracce del monastero, sede di priorato cassinese dipendente dall'abbazia di S. Maria di Tergu, già in rovina alla fine del XV secolo.

**Interpretazione:** Chiesa campestre.

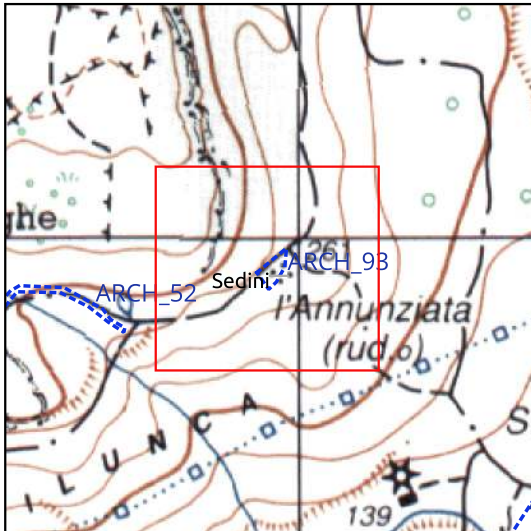
**Bibliografia:** Coroneo Roberto, Architettura romanica dalla metà del Mille al primo '300, Nuoro 1993, p. 126, sch. 35.

**Riferimento Archivio:**

SCHEDA MOSI n. 93 di 171

ARCH\_93

### Chiesa Dell'Annunziata



- MOSI\_multipoint
- MOSI\_multipolygon
- potenziale alto
- potenziale medio

- Monumento
- ◆ Segnalazione PUC
- ◆ Bene Paesaggistico
- ★ Vincolo Ministeriale



VINCOLI ARCHEOLOGICI

STRUMENTI URBANISTICI

Il monumento è stato inserito nel Repertorio dei Beni Paesaggistici della Regione Autonoma della Sardegna (Codice 727). Il monumento è tutelato dalle Norme Tecniche di Attuazione del PUC di Sedini

Si tratta di un piccolo edificio di stile romanico, costruito nell'XI secolo. Costituiva la chiesa parrocchiale del villaggio medievale di Speluncas, il quale fu abbandonato e spopolato nel corso del XIV secolo.

**Interpretazione:** Chiesa campestre.

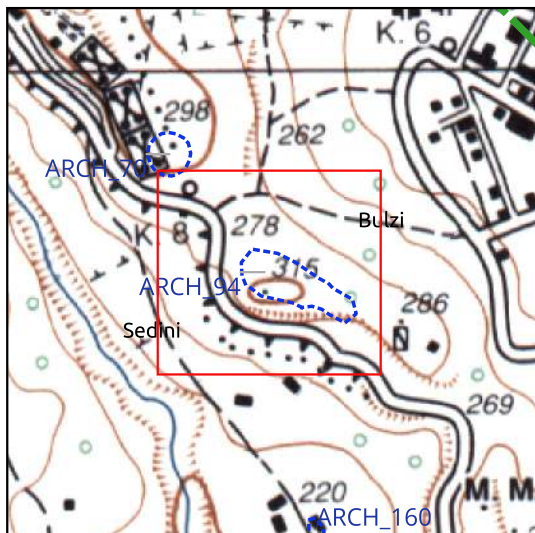
**Bibliografia:**

**Riferimento Archivio:**

SCHEDA MOSI n. 94 di 171

ARCH\_94

### Insedimento Monti Maltu



- MOSI\_multipoint
- MOSI\_multipolygon
- potenziale alto
- potenziale medio

- Monumento
- ◆ Segnalazione PUC
- ◆ Bene Paesaggistico
- ★ Vincolo Ministeriale



VINCOLI ARCHEOLOGICI

STRUMENTI URBANISTICI

Il monumento è stato inserito nel Repertorio dei Beni Paesaggistici della Regione Autonoma della Sardegna (Codice 9). Il monumento è tutelato dalle Norme Tecniche di Attuazione del PUC di Bulzi

L'insediamento si trova sulla cima di un plateau roccioso ed è caratterizzato dalla presenza di evidenti tracce di edifici nuragici. La scoperta di conchi a forma di "T" ha portato a ipotizzare la presenza di una tomba dei giganti. Risalgono al periodo romano alcune vasche per la produzione di olio e vino, così come pressoi. In tutta l'area sono disseminate abbondanti reperti ceramici.

**Interpretazione:** Insediamento pluristratificato.

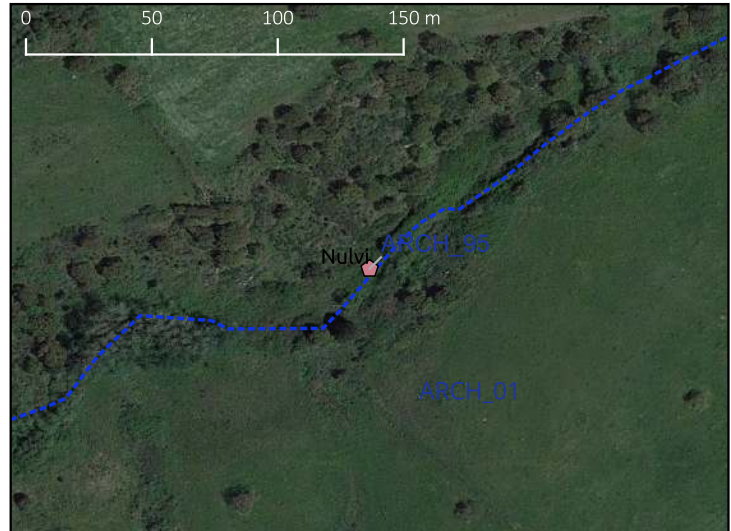
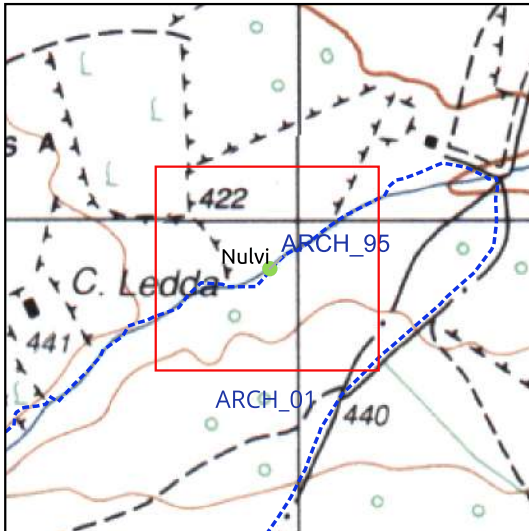
**Bibliografia:**

**Riferimento Archivio:**

SCHEDA MOSI n. 95 di 171

ARCH\_95

### Nuraghe 3838 (Bovu Intro)



- MOSI\_multipoint
- - - MOSI\_multipolygon
- potenziale alto
- potenziale medio

- Monumento
- ◆ Segnalazione PUC
- ◆ Bene Paesaggistico
- ★ Vincolo Ministeriale



VINCOLI ARCHEOLOGICI

STRUMENTI URBANISTICI

Il monumento è stato inserito nel Repertorio dei Beni Paesaggistici della Regione Autonoma della Sardegna (Codice 3838).

Nuraghe monotorre (?). Non è stato effettuato il sopralluogo: il punto indicato PPR risulta essere inaccessibile a causa della fitta vegetazione, pertanto non è stato possibile valutare la presenza di un nuraghe o di qualsivoglia emergenza archeologica.

**Interpretazione:** Nuraghe con funzione strategica e difensiva.

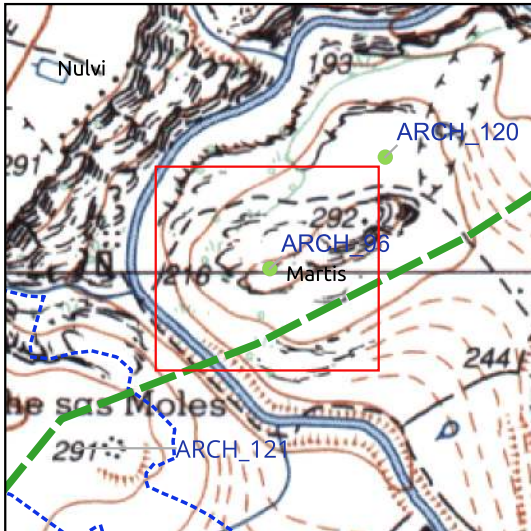
**Bibliografia:** Maxia Mauro, Un tesoro riscoperto. Censimento dei nuraghi dell'Anglona. Analisi delle relazioni ambientali e matematiche, Nuoro 1991, p. 48, n. 14.

**Riferimento Archivio:**

SCHEDA MOSI n. 96 di 171

ARCH\_96

### Nuraghe Pasciarzu



- MOSI\_multipoint
- MOSI\_multipolygon
- potenziale alto
- potenziale medio

- Monumento
- ◆ Segnalazione PUC
- ◆ Bene Paesaggistico
- ★ Vincolo Ministeriale



VINCOLI ARCHEOLOGICI

STRUMENTI URBANISTICI  
 Il monumento è tutelato dalle Norme Tecniche di Attuazione del PUC di Martis

Nuraghe di tipologia indeterminata.

**Interpretazione:** Insediamento nuragico.

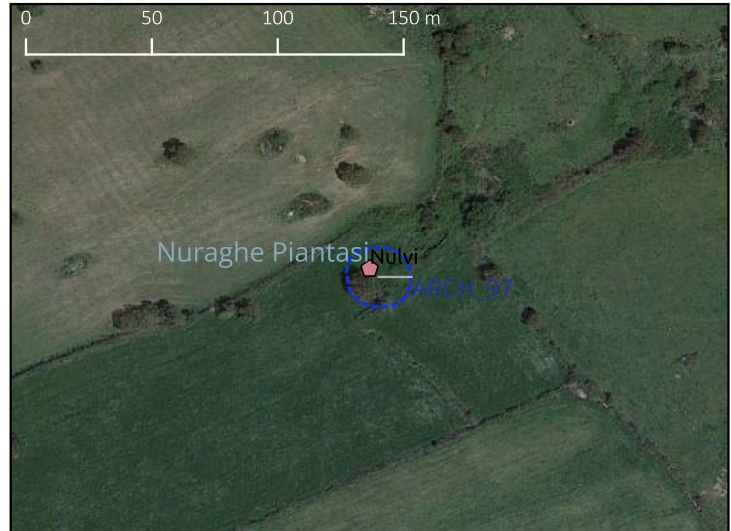
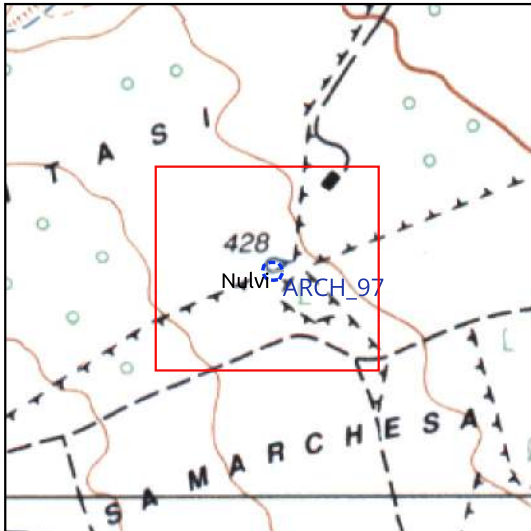
**Bibliografia:** Elenco degli Edifici Monumentali in Italia, Roma 1902, p. 541 (Buridu); Elenco degli Edifici Monumentali LXIX Provincia di Sassari, Roma 1922, p. 109 (Buridu); Maxia Mauro, Un tesoro riscoperto. Censimento dei nuraghi dell'Anglona. Analisi delle relazioni ambientali e matematiche, Nuoro 1991, p. 45, M3 (Burida).

**Riferimento Archivio:**

SCHEDA MOSI n. 97 di 171

ARCH\_97

### Nuraghe Piantasi



- MOSI\_multipoint
- MOSI\_multipolygon
- potenziale alto
- potenziale medio

- Monumento
- ◆ Segnalazione PUC
- ⬠ Bene Paesaggistico
- ★ Vincolo Ministeriale



#### VINCOLI ARCHEOLOGICI

#### STRUMENTI URBANISTICI

Il monumento è stato inserito nel Repertorio dei Beni Paesaggistici della Regione Autonoma della Sardegna (Codice 3885).

Nel punto indicato dal PPR, non sono stati rilevati elementi archeologici significativi, né sono emersi reperti rilevanti nell'area immediatamente circostante. Va notato che un denso strato di vegetazione ostacola notevolmente la visibilità e la comprensione del terreno. Tuttavia, non possiamo escludere la possibilità che il monumento sia stato distrutto nel corso del tempo o che le sue tracce siano attualmente occultate dalla vegetazione o dal terreno circostante.

**Interpretazione:** Possibile nuraghe.

**Bibliografia:** Piano Paesaggistico regionale, Mosaico 2017

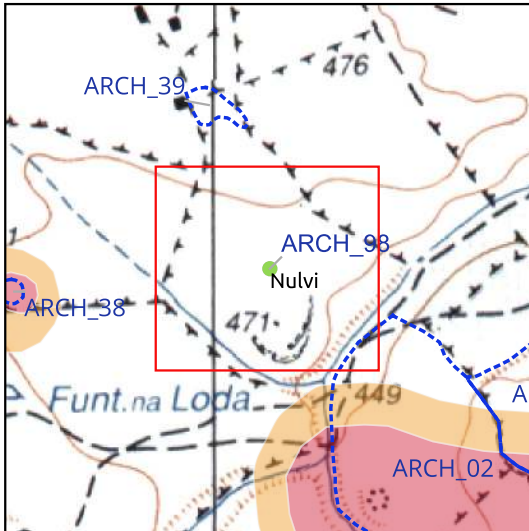
**Riferimento Archivio:**



SCHEDA MOSI n. 98 di 171

ARCH\_98

### Nuraghe Fraile



- MOSI\_multipoint
- MOSI\_multipolygon
- potenziale alto
- potenziale medio

- Monumento
- ◆ Segnalazione PUC
- ◆ Bene Paesaggistico
- ★ Vincolo Ministeriale



#### VINCOLI ARCHEOLOGICI

#### STRUMENTI URBANISTICI

Il monumento è stato inserito nel Repertorio dei Beni Paesaggistici della Regione Autonoma della Sardegna (Codice 3854).

Nuraghe monotorre (?) segnalato in bibliografia. Non è stato effettuato il sopralluogo.

**Interpretazione:** Probabile nuraghe.

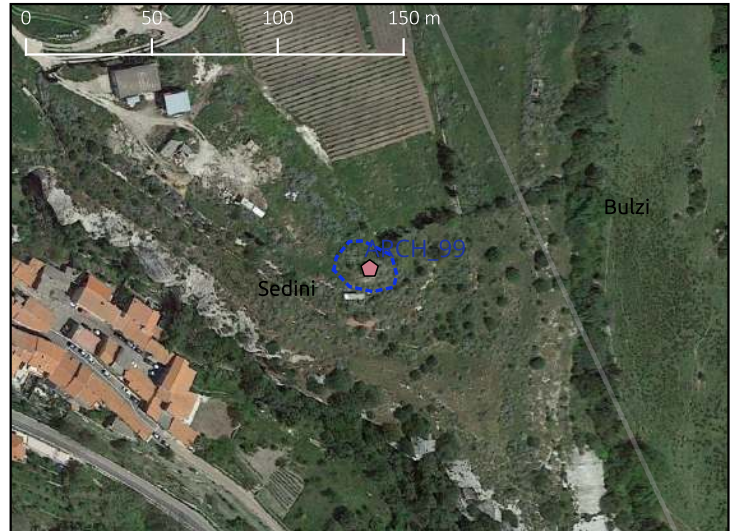
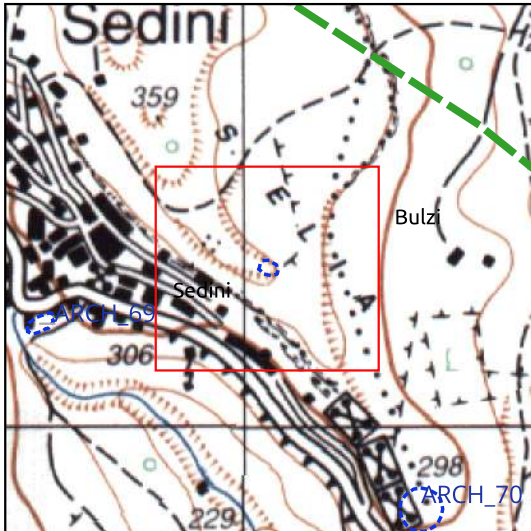
**Bibliografia:** Elenco degli Edifici Monumentali in Italia, Roma 1902, p. 544 (Su Traile); Elenco degli Edifici Monumentali LXIX Provincia di Sassari, Roma 1922, p. 115 (Su traile); Maxia Mauro, Un tesoro riscoperto. Censimento dei nuraghi dell'Anglona. Analisi delle relazioni ambientali e matematiche, Nuoro 1991, p. 49, n. 34.

**Riferimento Archivio:**

SCHEDA MOSI n. 99 di 171

ARCH\_99

### Chiesa Sant'Elia di Sitin



- MOSI\_multipoint
- MOSI\_multipolygon
- potenziale alto
- potenziale medio

- Monumento
- ◆ Segnalazione PUC
- ⬠ Bene Paesaggistico
- ★ Vincolo Ministeriale



VINCOLI ARCHEOLOGICI

STRUMENTI URBANISTICI

Il monumento è stato inserito nel Repertorio dei Beni Paesaggistici della Regione Autonoma della Sardegna (Codice 726). Il monumento è tutelato dalle Norme Tecniche di Attuazione del PUC di Sedini

Si tratta di una piccola chiesa, i cui unici resti sono i muri perimetrali. Originariamente, faceva parte di un cenobio benedettino di cui residuano poche tracce materiali.

**Interpretazione:** Cenobio benedettino.

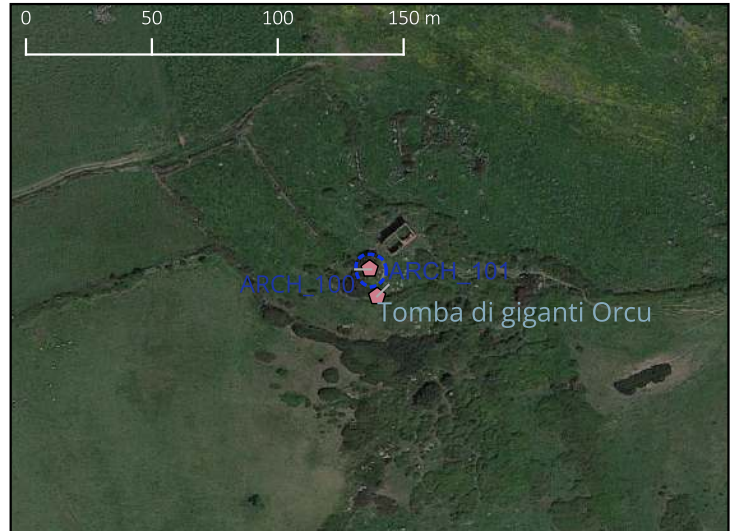
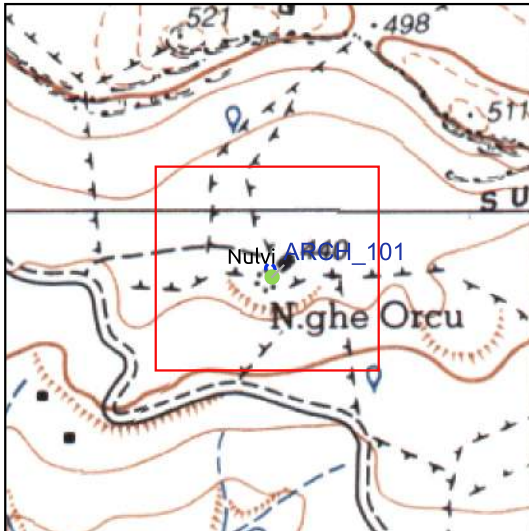
**Bibliografia:**

**Riferimento Archivio:**

SCHEDA MOSI n. 100 di 171

ARCH\_100

### Nuraghe Orcu



- MOSI\_multipoint
- MOSI\_multipolygon
- potenziale alto
- potenziale medio

- Monumento
- ◆ Segnalazione PUC
- ◆ Bene Paesaggistico
- ★ Vincolo Ministeriale



VINCOLI ARCHEOLOGICI

STRUMENTI URBANISTICI

Il monumento è stato inserito nel Repertorio dei Beni Paesaggistici della Regione Autonoma della Sardegna (Codice 3880). Il monumento è tutelato dalle Norme Tecniche di Attuazione del PUC di Nulvi

Nuraghe monotorre.

**Interpretazione:** Insediamento nuragico inserito all'interno di un quadro territoriale ricco di testimonianze protostoriche.

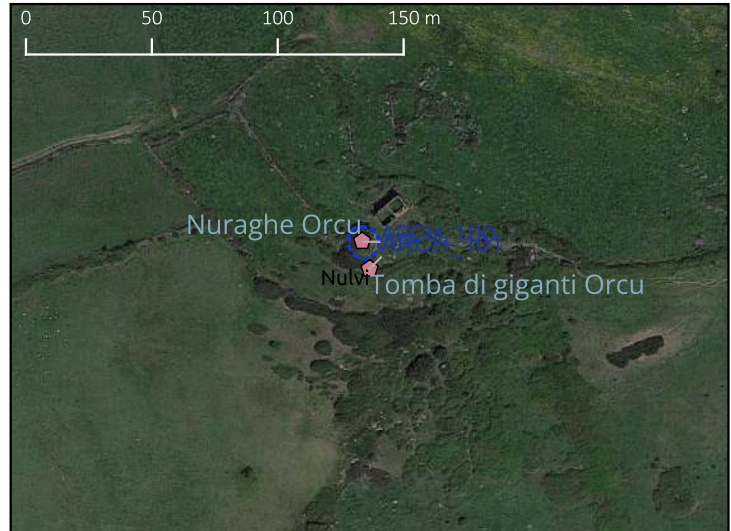
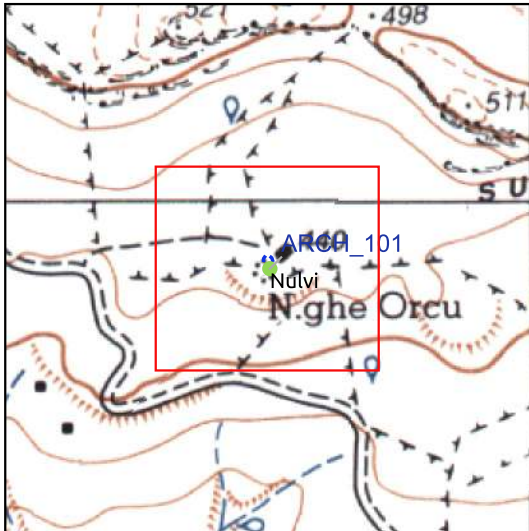
**Bibliografia:** Maxia Mauro, Un tesoro riscoperto. Censimento dei nuraghi dell'Anglona. Analisi delle relazioni ambientali e matematiche, Nuoro 1991, p. 52, n. 69 (Orcu, de sa 'Uttiosa, Orcos).

**Riferimento Archivio:**

SCHEDA MOSI n. 101 di 171

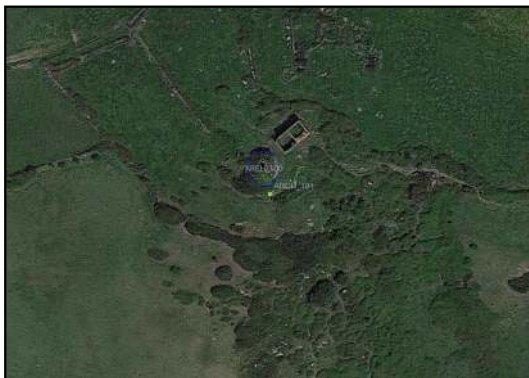
ARCH\_101

### Tomba di giganti Orcu



- MOSI\_multipoint
- MOSI\_multipolygon
- potenziale alto
- potenziale medio

- Monumento
- ◆ Segnalazione PUC
- ◆ Bene Paesaggistico
- ★ Vincolo Ministeriale



VINCOLI ARCHEOLOGICI

STRUMENTI URBANISTICI

Il monumento è stato inserito nel Repertorio dei Beni Paesaggistici della Regione Autonoma della Sardegna (Codice 204).

Vicino al nuraghe Orcu si trovano i pochi resti di quella che doveva essere una tomba di giganti.

**Interpretazione:** Sepoltura collettiva.


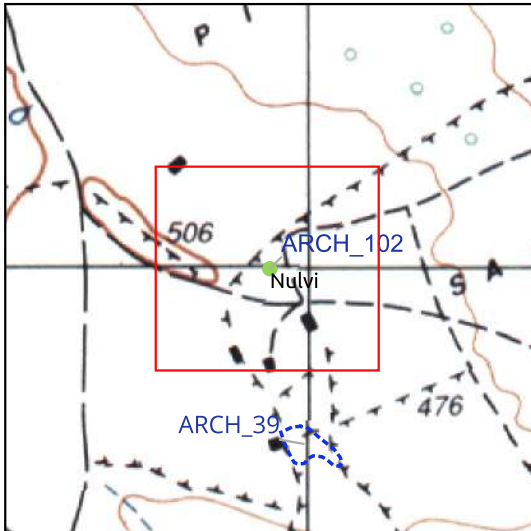
**Bibliografia:** Maxia Mauro, Un tesoro riscoperto. Censimento dei nuraghi dell'Anglona. Analisi delle relazioni ambientali e matematiche, Nuoro 1991, p. 77.

**Riferimento Archivio:**

SCHEDA MOSI n. 102 di 171

ARCH\_102

**Anomalia Loc. Sa Marchesa**



- MOSI\_multipoint
- MOSI\_multipolygon
- potenziale alto
- potenziale medio

- Monumento
- ◆ Segnalazione PUC
- ◆ Bene Paesaggistico
- ★ Vincolo Ministeriale



VINCOLI ARCHEOLOGICI

STRUMENTI URBANISTICI

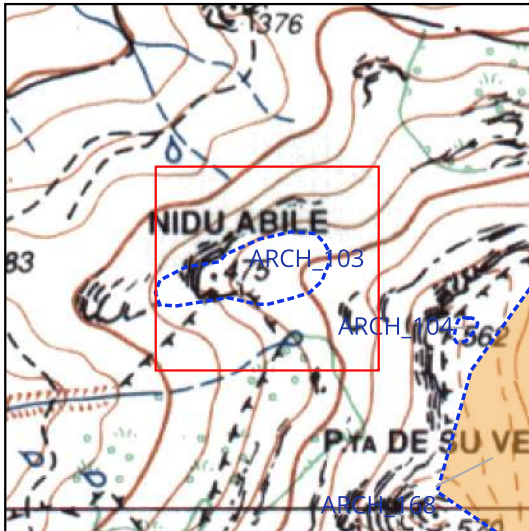
Accumulo inusuale di massi di grandi dimensioni di origine antropica in forma oblunga; questa anomalia è riconoscibile già dalle riprese degli anni Sessanta. Non è stato effettuato un sopralluogo per verificarne la natura.

**Interpretazione:** Anomalia

**Bibliografia:** Maxia n. 7

**Riferimento Archivio:**

**Anomalia Loc. Nidu Abile**



- MOSI\_multipoint
- MOSI\_multipolygon
- potenziale alto
- potenziale medio

- Monumento
- ◆ Segnalazione PUC
- ◆ Bene Paesaggistico
- ★ Vincolo Ministeriale



VINCOLI ARCHEOLOGICI

STRUMENTI URBANISTICI

Nell'area indicata si individuano allineamenti murari e varie strutture circolari e oblunghe alle quali non è possibile attribuire una cronologia determinata in assenza di ulteriori analisi. Non è stato effettuato un sopralluogo.

**Interpretazione:** Anomalia

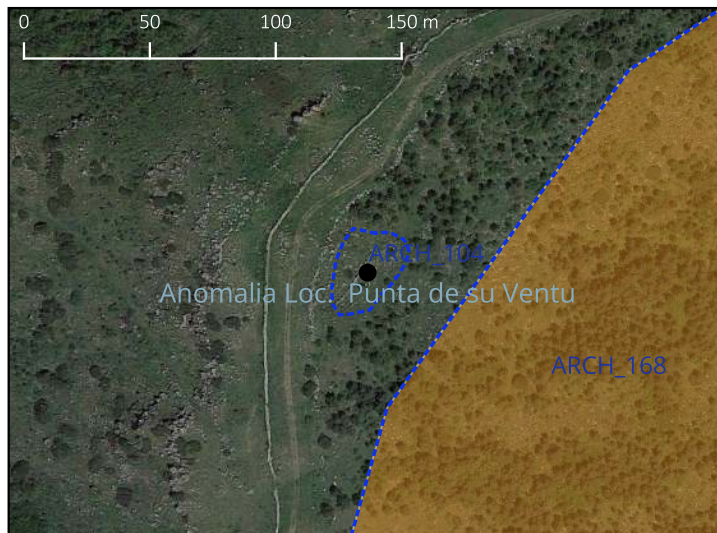
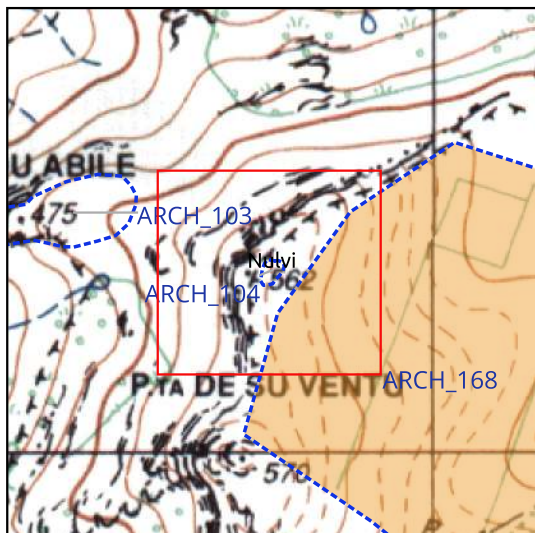
**Bibliografia:**

**Riferimento Archivio:**

SCHEDA MOSI n. 104 di 171

ARCH\_104

### Anomalia Loc. Punta de su Ventu



- MOSI\_multipoint
- MOSI\_multipolygon
- potenziale alto
- potenziale medio

- Monumento
- ◆ Segnalazione PUC
- ◆ Bene Paesaggistico
- ★ Vincolo Ministeriale



VINCOLI ARCHEOLOGICI

STRUMENTI URBANISTICI

Nelle vicinanze di un muretto a secco di delimitazione stradale è ben visibile una struttura circolare inglobata in altri muretti di recinzione. Non esistono elementi utili per attribuire una cronologia alla struttura; potrebbe trattarsi di una pinnetta, antica costruzione pastorale tipica della Sardegna, o di una capanna più antica. Non è stato effettuato un sopralluogo della struttura.

**Interpretazione:** Anomalia

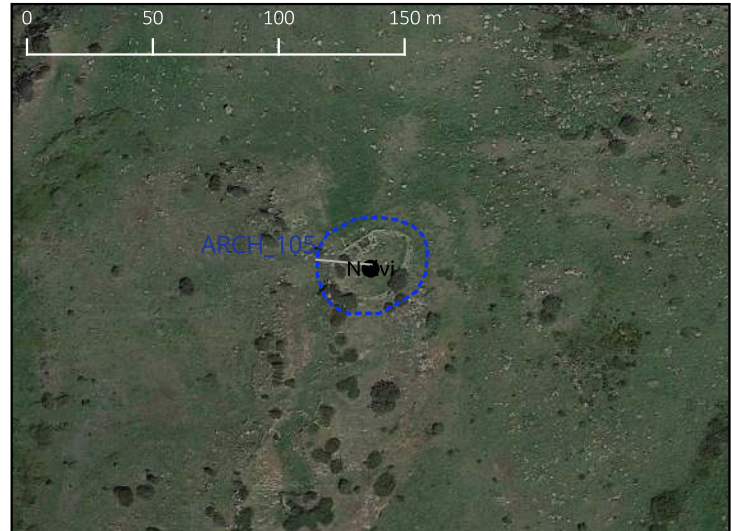
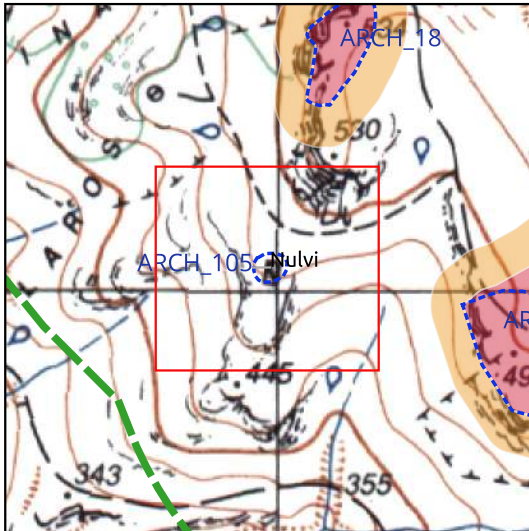
**Bibliografia:**

**Riferimento Archivio:**

SCHEDA MOSI n. 105 di 171

ARCH\_105

**Anomalia Loc. Cantaru Su Laros**



- MOSI\_multipoint
- MOSI\_multipolygon
- potenziale alto
- potenziale medio

- Monumento
- ◆ Segnalazione PUC
- Bene Paesaggistico
- ★ Vincolo Ministeriale



VINCOLI ARCHEOLOGICI

STRUMENTI URBANISTICI

Recinto oblungo dotato di due vani quadrangolari. Potrebbe trattarsi di un ricovero per animali relativamente recente; tuttavia, la prossimità di emergenze archeologiche non esclude che la struttura sia stata costruita su vestigia più antiche, come già documentato nell'agro di Nulvi.

**Interpretazione:** Anomalia

**Bibliografia:**

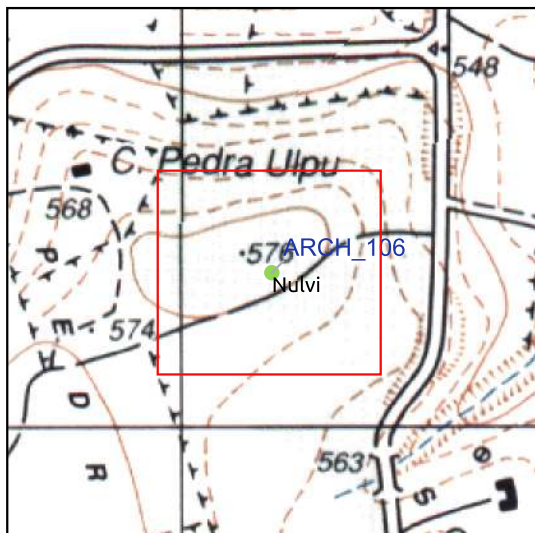
**Riferimento Archivio:**



SCHEDA MOSI n. 106 di 171

ARCH\_106

### Nuraghe 3875



- MOSI\_multipoint
- MOSI\_multipolygon
- potenziale alto
- potenziale medio

- Monumento
- ◆ Segnalazione PUC
- ◆ Bene Paesaggistico
- ★ Vincolo Ministeriale



VINCOLI ARCHEOLOGICI

STRUMENTI URBANISTICI

Il monumento è stato inserito nel Repertorio dei Beni Paesaggistici della Regione Autonoma della Sardegna (Codice 3875).

Nel punto indicato dal PPR sorge un aerogeneratore di un impianto eolico. Durante la ricognizione il monumento non è stato individuato. Nel punto indicato non è stato rilevato alcun elemento archeologico apprezzabile, e neanche nell'area immediatamente circostante.

**Interpretazione:** I resti del monumento potrebbero essere completamente interrati o distrutti. Non si esclude un errore di posizionamento nel PPR, unica fonte che ne dà notizia.

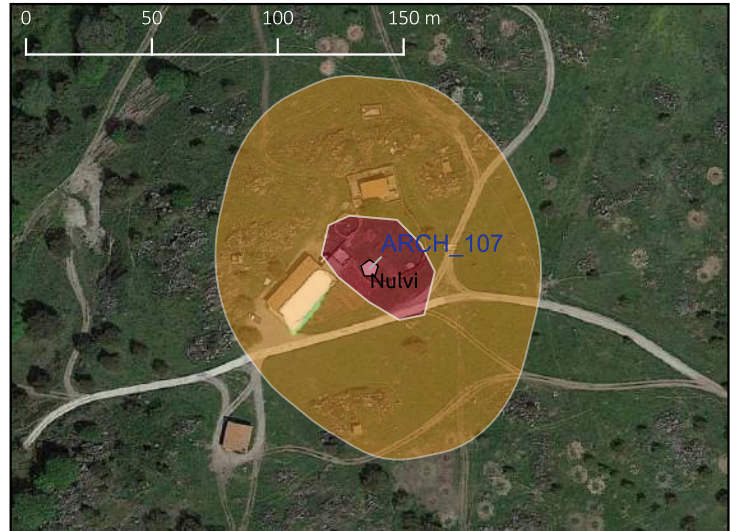
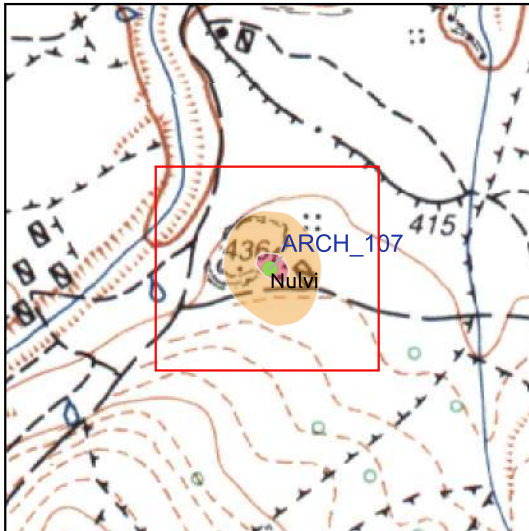
**Bibliografia:**

**Riferimento Archivio:**

SCHEDA MOSI n. 107 di 171

ARCH\_107

### Nuraghe Badde Tuvudda 2



- MOSI\_multipoint
- MOSI\_multipolygon
- potenziale alto
- potenziale medio

- Monumento
- ◆ Segnalazione PUC
- Bene Paesaggistico
- ★ Vincolo Ministeriale



#### VINCOLI ARCHEOLOGICI

#### STRUMENTI URBANISTICI

Il monumento è stato inserito nel Repertorio dei Beni Paesaggistici della Regione Autonoma della Sardegna (Codice 3834). Il monumento è tutelato dalle Norme Tecniche di Attuazione del PUC di Nulvi

Nuraghe di tipologia non determinata indicato in bibliografia. Attualmente non è visibile nessun monumento. L'area è stata fortemente modificata con la costruzione di capannoni recenti. Nelle foto satellitari storiche è visibile un recinto per il bestiame e alcuni vani; non si esclude che queste strutture impiegate come ovili abbiano riutilizzato o inglobato monumenti precedenti, come spesso documentato nell'agro di Nulvi. Durante la ricognizione il monumento non è stato individuato. Nel punto indicato non è stato rilevato alcun elemento archeologico apprezzabile, e neanche nell'area immediatamente circostante.

**Interpretazione:** I resti del monumento potrebbero essere completamente interrati o distrutti. Non si esclude un errore di posizionamento nella carta archeologica del Maxia, unica fonte che ne dà notizia.

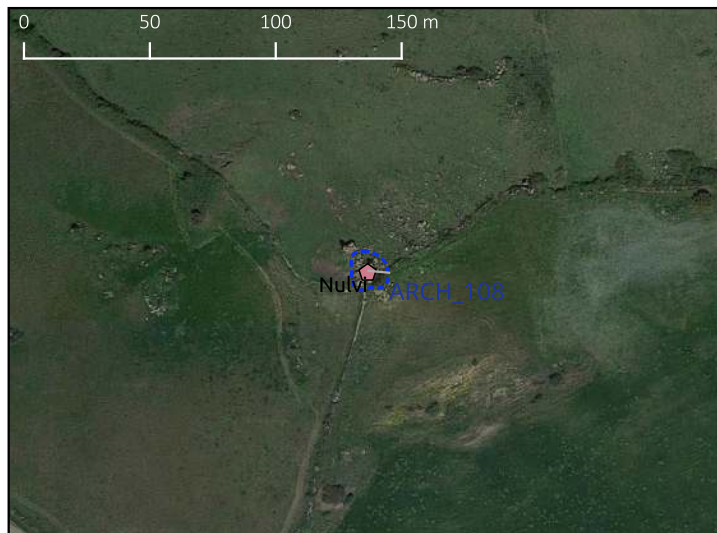
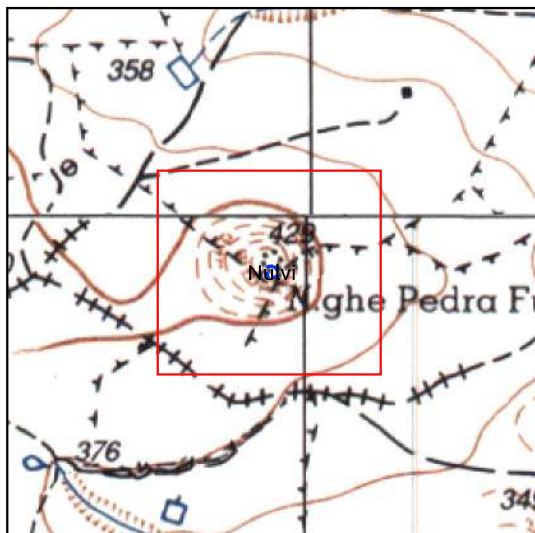
**Bibliografia:** Maxia Mauro, Un tesoro riscoperto. Censimento dei nuraghi dell'Anglona. Analisi delle relazioni ambientali e matematiche, Nuoro 1991, p. 47, n. 9.

**Riferimento Archivio:**

SCHEDA MOSI n. 108 di 171

ARCH\_108

### Nuraghe Pedra Fulcada



- MOSI\_multipoint
- MOSI\_multipolygon
- potenziale alto
- potenziale medio

- Monumento
- ◆ Segnalazione PUC
- ◆ Bene Paesaggistico
- ★ Vincolo Ministeriale



#### VINCOLI ARCHEOLOGICI

#### STRUMENTI URBANISTICI

Il monumento è stato inserito nel Repertorio dei Beni Paesaggistici della Regione Autonoma della Sardegna (Codice 3882). Il monumento è tutelato dalle Norme Tecniche di Attuazione del PUC di Nulvi

Nuraghe monotorre (?) indicato in cartografia e in bibliografia. Non è stato effettuato un sopralluogo. Sulla sommità del rilievo denominato "Pedra Fulcada", da cui affiorano imponenti massi in senso verticale di formazione naturale, è segnalata la presenza di alcuni frammenti ceramici che testimoniano la frequentazione antropica del sito.

**Interpretazione:** Nuraghe con funzione strategica di controllo territoriale.

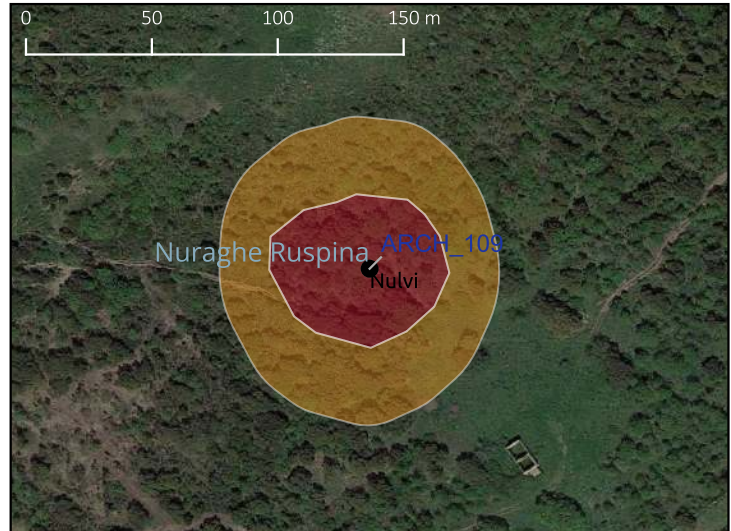
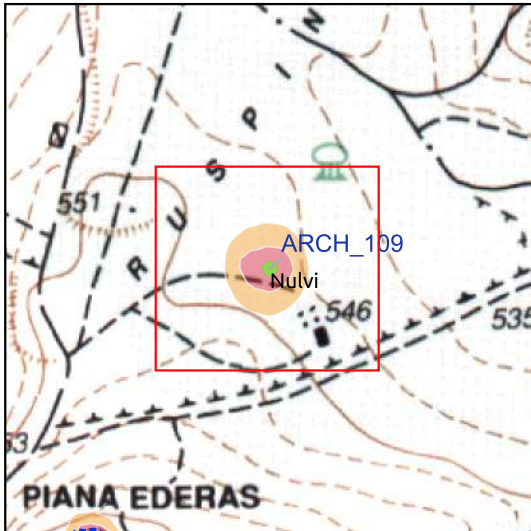
**Bibliografia:** Elenco degli Edifici Monumentali LXIX Provincia di Sassari, Roma 1922, p. 113 (Fulcada); Maxia Mauro, Un tesoro riscoperto. Censimento dei nuraghi dell'Anglona. Analisi delle relazioni ambientali e matematiche, Nuoro 1991, p. 502 n. 73.

**Riferimento Archivio:** Archivio SABAP-SS n. prot. 7605 del 24/06/97

SCHEDA MOSI n. 109 di 171

ARCH\_109

### Nuraghe Ruspina



- MOSI\_multipoint
- MOSI\_multipolygon
- potenziale alto
- potenziale medio

- Monumento
- ◆ Segnalazione PUC
- ◆ Bene Paesaggistico
- ★ Vincolo Ministeriale



VINCOLI ARCHEOLOGICI

STRUMENTI URBANISTICI

Nuraghe monotorre? indicato in bibliografia (Maxia 1991). Durante la ricognizione il monumento non è stato individuato. Nel punto indicato non è stato rilevato alcun elemento archeologico apprezzabile, e neanche nell'area immediatamente circostante.

**Interpretazione:** I resti del monumento potrebbero essere completamente interrati o distrutti. Non si esclude un errore di posizionamento nella carta archeologica del Maxia, unica fonte che ne dà notizia.

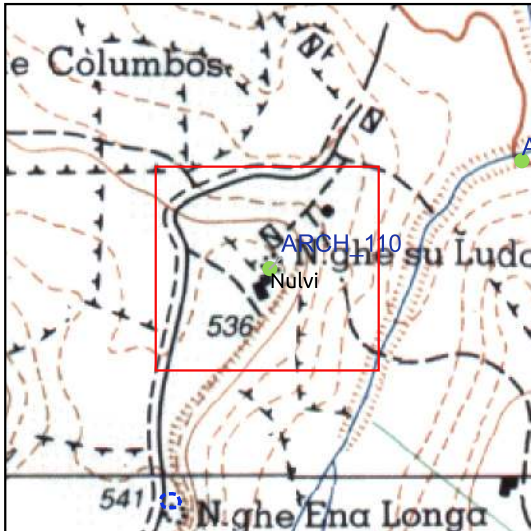
**Bibliografia:** Maxia Mauro, Un tesoro riscoperto. Censimento dei nuraghi dell'Anglona. Analisi delle relazioni ambientali e matematiche, Nuoro 1991, p. 53, n. 83.

Riferimento Archivio:

SCHEDA MOSI n. 110 di 171

ARCH\_110

### Nuraghe Su Ludosu



- MOSI\_multipoint
- MOSI\_multipolygon
- potenziale alto
- potenziale medio

- Monumento
- ◆ Segnalazione PUC
- ⬠ Bene Paesaggistico
- ★ Vincolo Ministeriale



#### VINCOLI ARCHEOLOGICI

#### STRUMENTI URBANISTICI

Il monumento è stato inserito nel Repertorio dei Beni Paesaggistici della Regione Autonoma della Sardegna (Codice 3865). Il monumento è tutelato dalle Norme Tecniche di Attuazione del PUC di Nulvi

Nuraghe monotorre? indicato in bibliografia (Maxia 1991). Non è stato effettuato il sopralluogo.

**Interpretazione:** Nuraghe con funzione strategica di controllo territoriale.

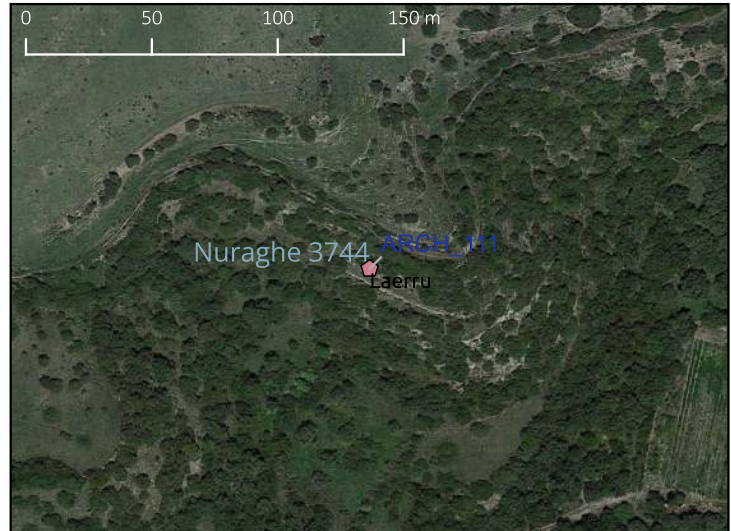
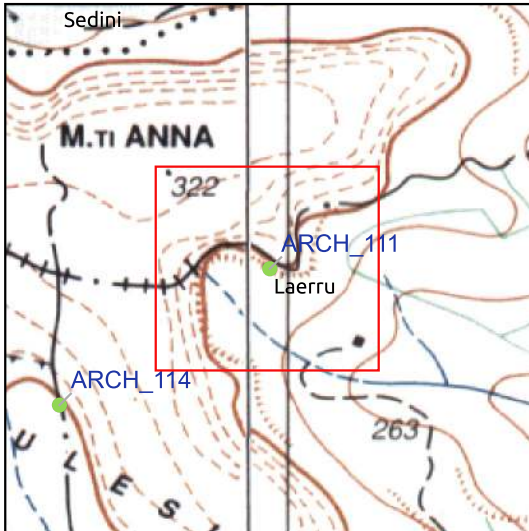
**Bibliografia:** Maxia Mauro, Un tesoro riscoperto. Censimento dei nuraghi dell'Anglona. Analisi delle relazioni ambientali e matematiche, Nuoro 1991, p. 50, n. 47.

**Riferimento Archivio:**

SCHEDA MOSI n. 111 di 171

ARCH\_111

### Nuraghe 3744



- MOSI\_multipoint
- MOSI\_multipolygon
- potenziale alto
- potenziale medio

- Monumento
- ◆ Segnalazione PUC
- ◆ Bene Paesaggistico
- ★ Vincolo Ministeriale



#### VINCOLI ARCHEOLOGICI

#### STRUMENTI URBANISTICI

Il monumento è stato inserito nel Repertorio dei Beni Paesaggistici della Regione Autonoma della Sardegna (Codice 3744).

Il Nuraghe indicato nel PPR non è menzionato in nessun'altra fonte. Sussiste la possibilità che si tratti di una localizzazione errata del Nuraghe Columbus, situato a circa 230 metri a sud-ovest e segnalato nella cartografia del PUC di Laerru (cfr. ARCH\_114). Non è stato effettuato il sopralluogo.

**Interpretazione:** Nuraghe con funzione strategica di controllo territoriale.

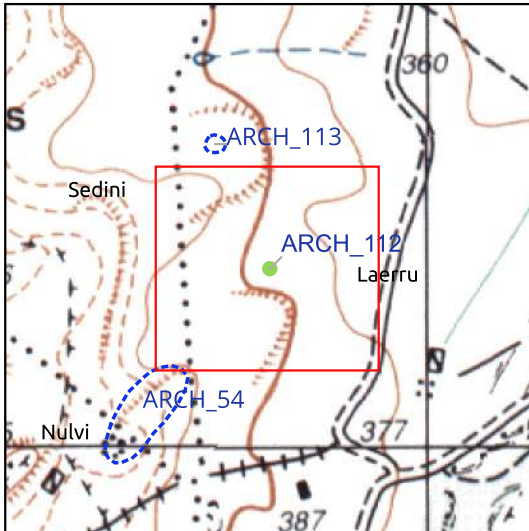
**Bibliografia:**

**Riferimento Archivio:**

SCHEDA MOSI n. 112 di 171

ARCH\_112

### Nuraghe 3748 (Giannas 2)



- MOSI\_multipoint
- MOSI\_multipolygon
- potenziale alto
- potenziale medio

- Monumento
- ◆ Segnalazione PUC
- ◆ Bene Paesaggistico
- ★ Vincolo Ministeriale



VINCOLI ARCHEOLOGICI

STRUMENTI URBANISTICI  
 Il monumento è stato inserito nel Repertorio dei Beni Paesaggistici della Regione Autonoma della Sardegna (Codice 3748).

Nuraghe monotorre (?) indicato in bibliografia (Maxia 1991). Non è stato effettuato il sopralluogo.

**Interpretazione:** Nuraghe con localizzazione da verificare.

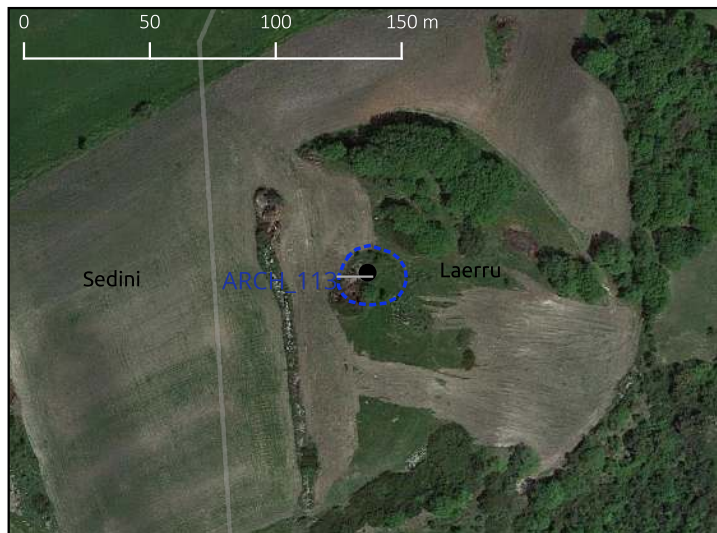
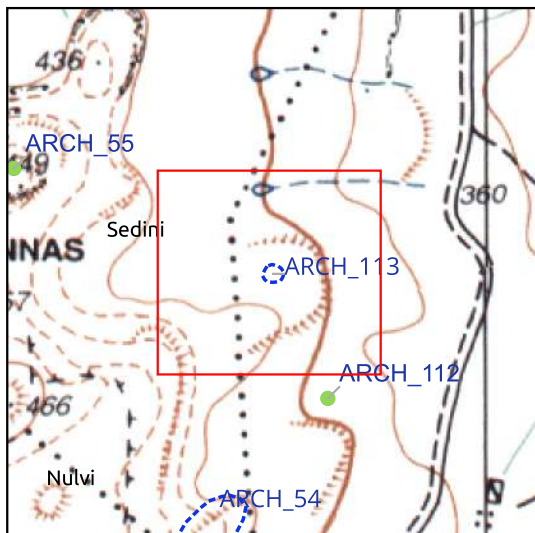
**Bibliografia:** Maxia Mauro, Un tesoro riscoperto. Censimento dei nuraghi dell'Anglona. Analisi delle relazioni ambientali e matematiche, Nuoro 1991, p. 43, L5.

**Riferimento Archivio:**

SCHEDA MOSI n. 113 di 171

ARCH\_113

### Anomalia Loc. Monte Giannas



- MOSI\_multipoint
- MOSI\_multipolygon
- potenziale alto
- potenziale medio

- Monumento
- ◆ Segnalazione PUC
- ◆ Bene Paesaggistico
- ★ Vincolo Ministeriale



VINCOLI ARCHEOLOGICI

STRUMENTI URBANISTICI

Dalle ortofoto degli anni Sessanta e Settanta è possibile osservare un recinto oblungo con un vano quadrangolare annesso. Questa struttura potrebbe rappresentare un ricovero relativamente recente per animali; tuttavia, la sua prossimità a reperti archeologici non esclude la possibilità che sia stata costruita su vestigia più antiche. Attualmente, la struttura è coperta da un accumulo di pietre che ne ha completamente oscurato la visibilità.

**Interpretazione:** Anomalia

**Bibliografia:** Maxia Mauro, Un tesoro riscoperto. Censimento dei nuraghi dell'Anglona. Analisi delle relazioni ambientali e matematiche, Nuoro 1991, p. 43, L5.

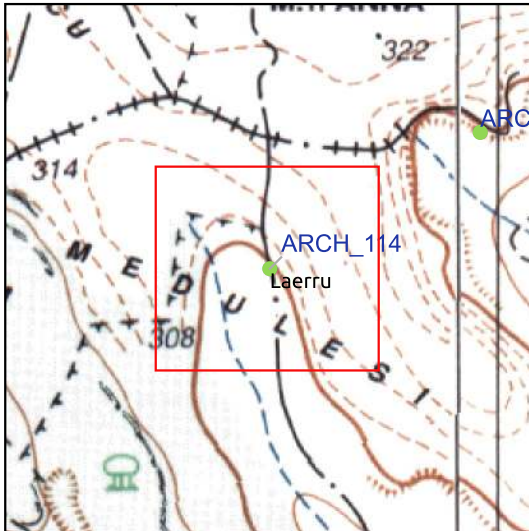
**Riferimento Archivio:**



SCHEDA MOSI n. 114 di 171

ARCH\_114

### Nuraghe Monte Columbus



- MOSI\_multipoint
- MOSI\_multipolygon
- potenziale alto
- potenziale medio

- Monumento
- ◆ Segnalazione PUC
- ◆ Bene Paesaggistico
- ★ Vincolo Ministeriale



VINCOLI ARCHEOLOGICI

STRUMENTI URBANISTICI  
 Il monumento è tutelato dalle Norme Tecniche di Attuazione del PUC di Laerru

Nuraghe.

**Interpretazione:** Nuraghe con funzione strategica di controllo territoriale.

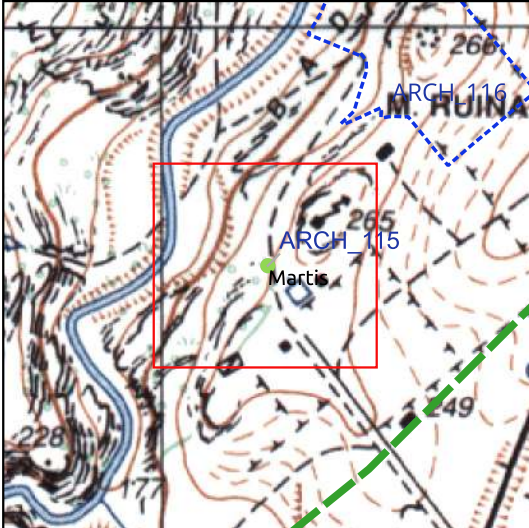
**Bibliografia:** Maxia Mauro, Un tesoro riscoperto. Censimento dei nuraghi dell'Anglona. Analisi delle relazioni ambientali e matematiche, Nuoro 1991, p. 43, L1.

**Riferimento Archivio:**

SCHEDA MOSI n. 115 di 171

ARCH\_115

### Nuraghe 3771



- MOSI\_multipoint
- MOSI\_multipolygon
- potenziale alto
- potenziale medio

- Monumento
- Segnalazione PUC
- Bene Paesaggistico
- Vincolo Ministeriale



#### VINCOLI ARCHEOLOGICI

#### STRUMENTI URBANISTICI

Il monumento è stato inserito nel Repertorio dei Beni Paesaggistici della Regione Autonoma della Sardegna (Codice 3771).

Il Nuraghe indicato nel PPR non è menzionato in nessun'altra fonte. Sussiste la possibilità che si tratti di una localizzazione errata del Nuraghe Monte Ruinas, situato a circa 373 metri a nord-est, segnalato nella cartografia del PUC di Martis (cfr. ARCH\_116) e tutelato da vincolo ministeriale. Non è stato effettuato il sopralluogo.

**Interpretazione:** Nuraghe con funzione strategica di controllo territoriale.

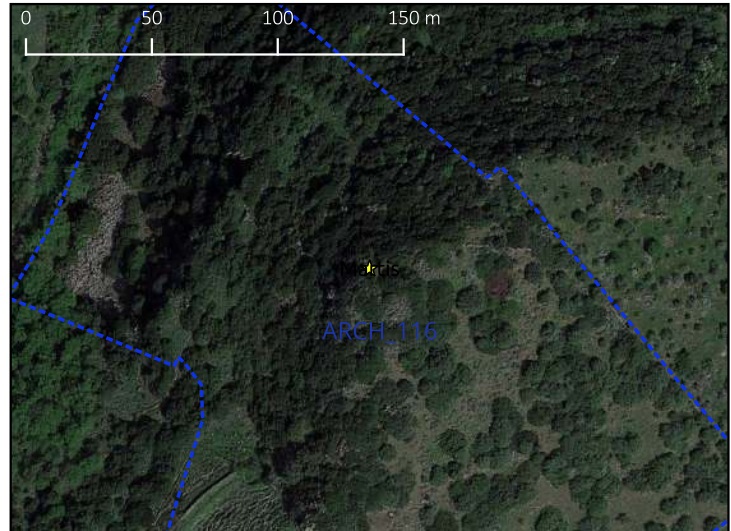
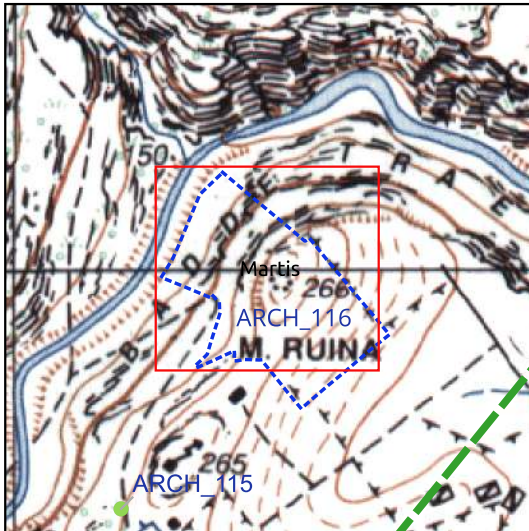
**Bibliografia:**

**Riferimento Archivio:**

SCHEDA MOSI n. 116 di 171

ARCH\_116

### Nuraghe Monte Ruinas



- MOSI\_multipoint
- MOSI\_multipolygon
- potenziale alto
- potenziale medio

- Monumento
- ◆ Segnalazione PUC
- ◆ Bene Paesaggistico
- ★ Vincolo Ministeriale



VINCOLI ARCHEOLOGICI  
DM 30/01/1984

STRUMENTI URBANISTICI  
Il monumento è tutelato dalle Norme Tecniche di Attuazione del PUC di Martis

Nuraghe.

**Interpretazione:** Nuraghe con funzione strategica di controllo territoriale.

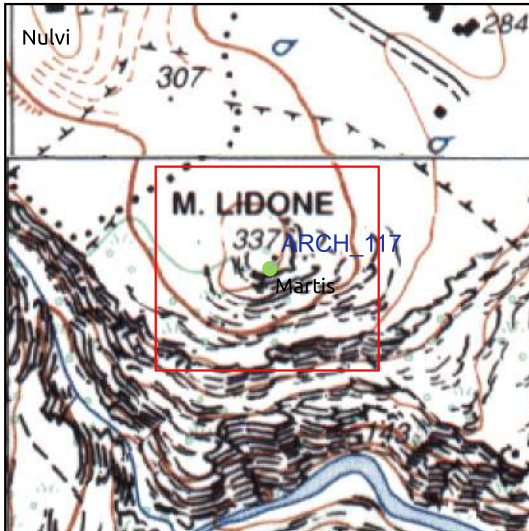
**Bibliografia:**

**Riferimento Archivio:**

SCHEDA MOSI n. 117 di 171

ARCH\_117

### Nuraghe Monte Lidone



- MOSI\_multipoint
- MOSI\_multipolygon
- potenziale alto
- potenziale medio

- Monumento
- ◆ Segnalazione PUC
- ◆ Bene Paesaggistico
- ★ Vincolo Ministeriale



VINCOLI ARCHEOLOGICI

STRUMENTI URBANISTICI  
 Il monumento è stato inserito nel Repertorio dei Beni Paesaggistici della Regione Autonoma della Sardegna (Codice 3775). Il monumento è tutelato dalle Norme Tecniche di Attuazione del PUC di Martis

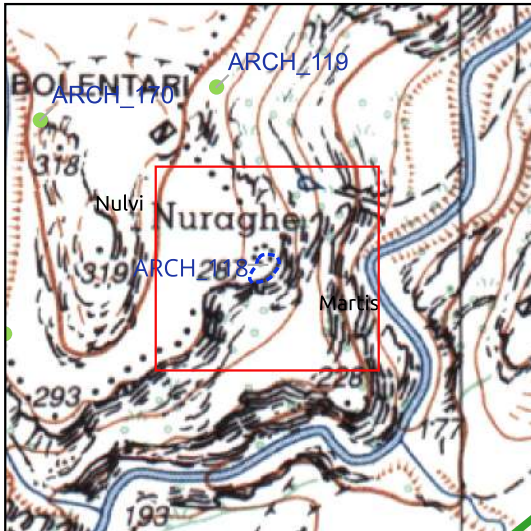
Nuraghe.

**Interpretazione:** Nuraghe con funzione strategica di controllo territoriale.

**Bibliografia:** Elenco degli Edifici Monumentali in Italia, Roma 1902, p. 543 (Monte Olidone); Elenco degli Edifici Monumentali LXIX Provincia di Sassari, Roma 1922, p. 109 (De Monte Olidone); Maxia Mauro, Un tesoro riscoperto. Censimento dei nuraghi dell'Anglona. Analisi delle relazioni ambientali e matematiche, Nuoro 1991, p. 45, M7.

**Riferimento Archivio:**

### Nuraghe Bolentari



- MOSI\_multipoint
- MOSI\_multipolygon
- potenziale alto
- potenziale medio

- Monumento
- ◆ Segnalazione PUC
- ⬠ Bene Paesaggistico
- ★ Vincolo Ministeriale



VINCOLI ARCHEOLOGICI

STRUMENTI URBANISTICI


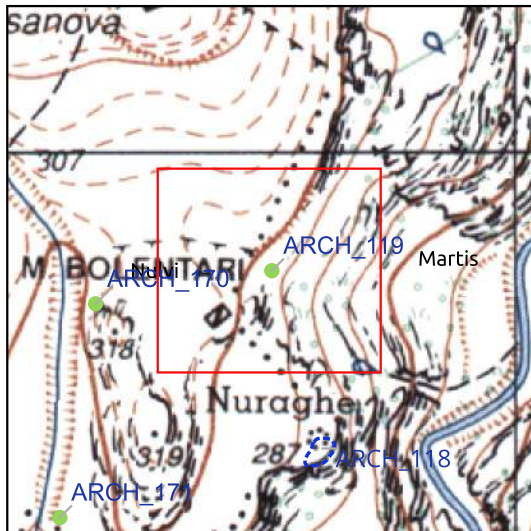
Il monumento è stato inserito nel Repertorio dei Beni Paesaggistici della Regione Autonoma della Sardegna (Codice 3772). Il monumento è tutelato dalle Norme Tecniche di Attuazione del PUC di Martis

Nuraghe, forse di tipo complesso.

**Interpretazione:** Nuraghe con funzione strategica di controllo territoriale.

**Bibliografia:** Elenco degli Edifici Monumentali in Italia, Roma 1902, p. 543 (Olentari); Elenco degli Edifici Monumentali LXIX Provincia di Sassari, Roma 1922, p. 114 (Olentari); Maxia Mauro, Un tesoro riscoperto. Censimento dei nuraghi dell'Anglona. Analisi delle relazioni ambientali e matematiche, Nuoro 1991, p. 45, M2.

**Riferimento Archivio:** De Candia, Martis 1847, F. d'unione (N. e Bolentari), tav. 02 (N. Bolentari); De Candia Nulvi 1847, F. d'unione (N. e Bolentari), tav. 12 (Noracco Bolentari).

**Nuraghe Bolentare (PUC)**

- MOSI\_multipoint
- MOSI\_multipolygon
- potenziale alto
- potenziale medio

- Monumento
- ◆ Segnalazione PUC
- ◆ Bene Paesaggistico
- ★ Vincolo Ministeriale



## VINCOLI ARCHEOLOGICI

## STRUMENTI URBANISTICI

Il monumento è tutelato dalle Norme Tecniche di Attuazione del PUC di Nulvi

Il Nuraghe indicato nel PUC di Martis non è menzionato in nessun'altra fonte. Sussiste la possibilità che si tratti di una localizzazione errata del Nuraghe Bolentare, situato a circa 250 metri a sud e segnalato nella cartografia del PPR (cfr. ARCH\_118). Non è stato effettuato il sopralluogo.

**Interpretazione:** Nuraghe con localizzazione da verificare.

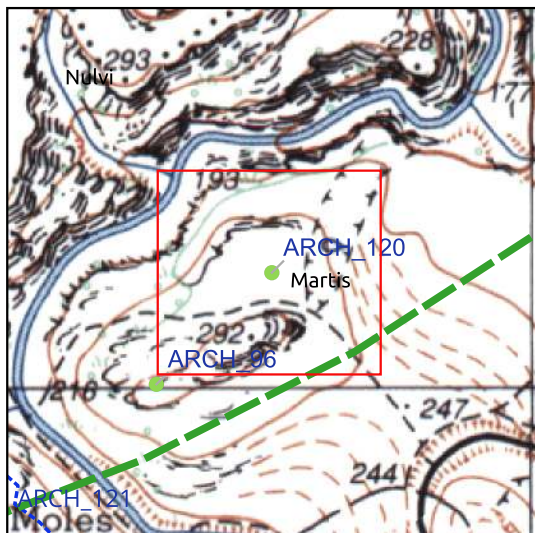
**Bibliografia:**

**Riferimento Archivio:**

SCHEDA MOSI n. 120 di 171


ARCH\_120

### Nuraghe 3773



- MOSI\_multipoint
- MOSI\_multipolygon
- potenziale alto
- potenziale medio

- Monumento
- ◆ Segnalazione PUC
- ⬠ Bene Paesaggistico
- ★ Vincolo Ministeriale



#### VINCOLI ARCHEOLOGICI

#### STRUMENTI URBANISTICI

Il monumento è stato inserito nel Repertorio dei Beni Paesaggistici della Regione Autonoma della Sardegna (Codice 3773).

Il Nuraghe indicato nel PPR non è menzionato in nessun'altra fonte. Sussiste la possibilità che si tratti di una localizzazione errata del Nuraghe Pasciarzu, situato a circa 212 metri a sud-ovest, segnalato nella cartografia del PUC di Martis (cfr. ARCH\_96). Non è stato effettuato il sopralluogo.

**Interpretazione:** Nuraghe con localizzazione da verificare.

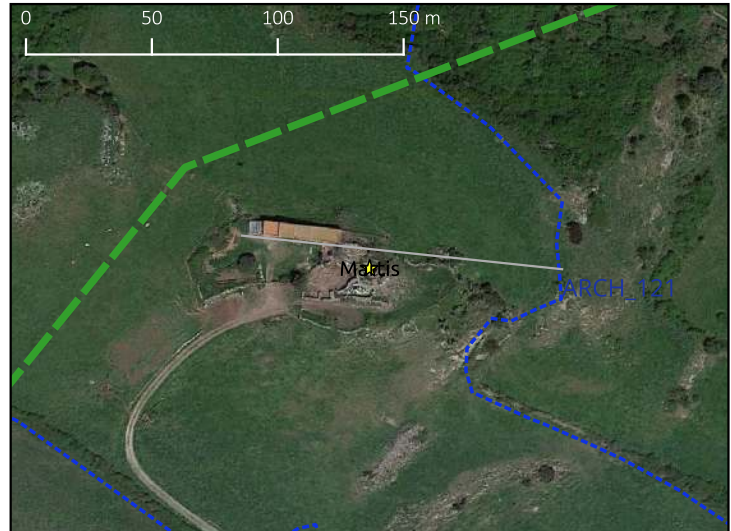
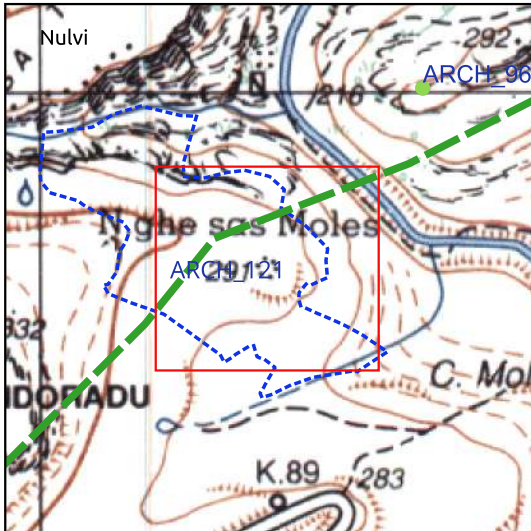
**Bibliografia:**

**Riferimento Archivio:**

SCHEDA MOSI n. 121 di 171

ARCH\_121

### Nuraghe Su Monte de sas Molas



- MOSI\_multipoint
- MOSI\_multipolygon
- potenziale alto
- potenziale medio

- Monumento
- ◆ Segnalazione PUC
- ◆ Bene Paesaggistico
- ★ Vincolo Ministeriale



VINCOLI ARCHEOLOGICI  
DM 10/07/1982

STRUMENTI URBANISTICI  
Il monumento è tutelato dalle Norme Tecniche di Attuazione del PUC di Martis

Nuraghe monotorre. I resti del monumento sono integrati in una fattoria.

**Interpretazione:** Nuraghe con funzione strategica di controllo territoriale.

**Bibliografia:** Elenco degli Edifici Monumentali in Italia, Roma 1902, p. 542 (Su Monte de Sas Moltes); Elenco degli Edifici Monumentali LXIX Provincia di Sassari, Roma 1922, p. 113 (Su Monte de Sas Moltes); Maxia Mauro, Un tesoro riscoperto. Censimento dei nuraghi dell'Anglona. Analisi delle relazioni ambientali e matematiche, Nuoro 1991, p. 45, M5 (Sas Molas).

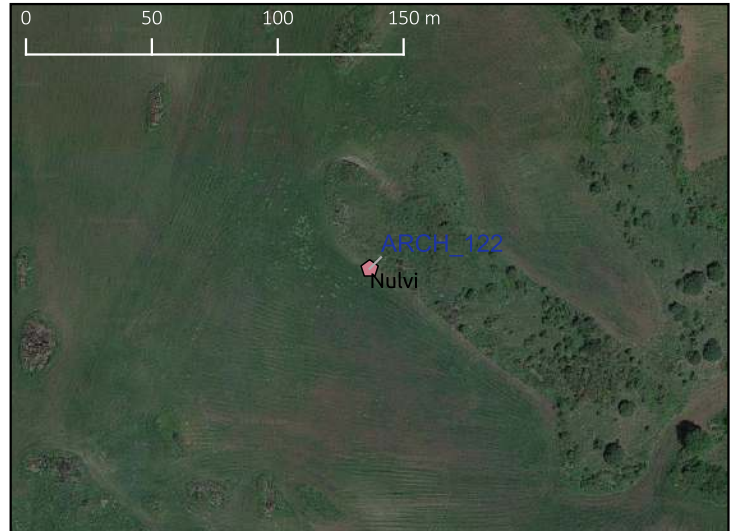
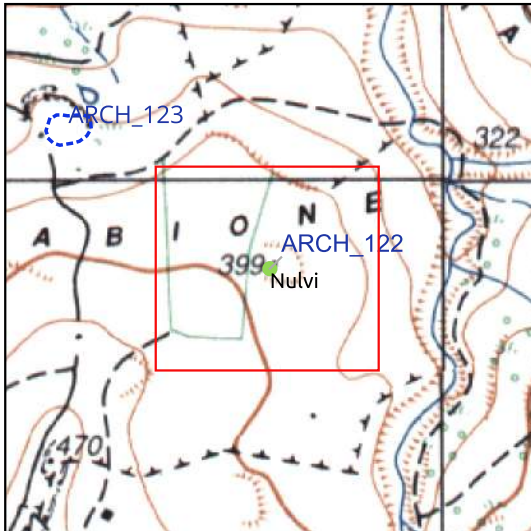
**Riferimento Archivio:**



SCHEDA MOSI n. 122 di 171

ARCH\_122

### Nuraghe Su Crabione



- MOSI\_multipoint
- MOSI\_multipolygon
- potenziale alto
- potenziale medio

- Monumento
- ◆ Segnalazione PUC
- ⬠ Bene Paesaggistico
- ★ Vincolo Ministeriale



VINCOLI ARCHEOLOGICI

STRUMENTI URBANISTICI  
 Il monumento è stato inserito nel Repertorio dei Beni Paesaggistici della Regione Autonoma della Sardegna (Codice 3847).

Nuraghe monotorre (?) indicato in bibliografia (Maxia 1991). Non è stato effettuato il sopralluogo.

**Interpretazione:** Nuraghe con funzione strategica di controllo territoriale. Localizzazione da verificare.

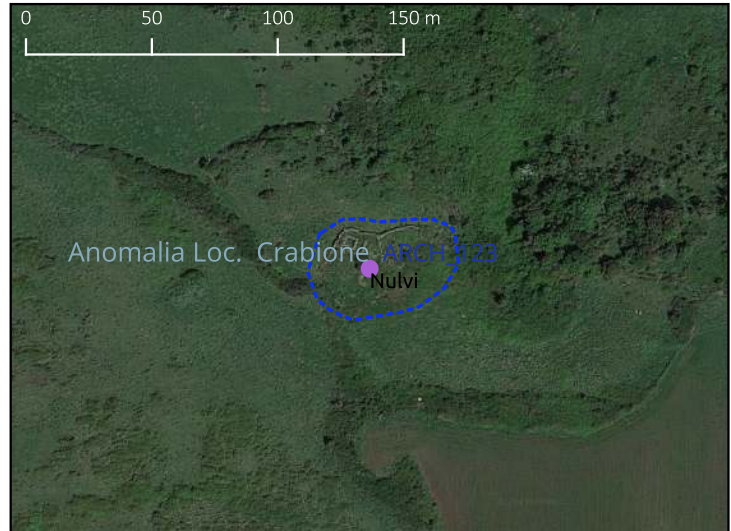
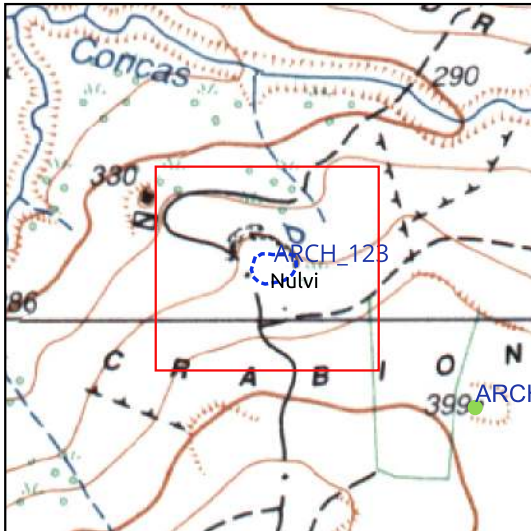
**Bibliografia:** Elenco degli Edifici Monumentali in Italia, Roma 1902, p. 544 (Su Crabione); Elenco degli Edifici Monumentali LXIX Provincia di Sassari, Roma 1922, p. 115 (Su Cabrione); Maxia Mauro, Un tesoro riscoperto. Censimento dei nuraghi dell'Anglona. Analisi delle relazioni ambientali e matematiche, Nuoro 1991, p. 49, n. 29 (Su Crabione).

**Riferimento Archivio:**

SCHEDA MOSI n. 123 di 171

ARCH\_123

### Anomalia Loc. Crabione



- MOSI\_multipoint
- MOSI\_multipolygon
- potenziale alto
- potenziale medio

- Monumento
- ◆ Segnalazione PUC
- ◆ Bene Paesaggistico
- ★ Vincolo Ministeriale



VINCOLI ARCHEOLOGICI

STRUMENTI URBANISTICI

Recinti semicircolari dotati di due vani quadrangolari. Potrebbero trattarsi di ricoveri per animali relativamente recente; tuttavia, la prossimità di emergenze archeologiche non esclude che la struttura sia stata costruita su vestigia più antiche, come già documentato nell'agro di Nulvi.

**Interpretazione:** Anomalia

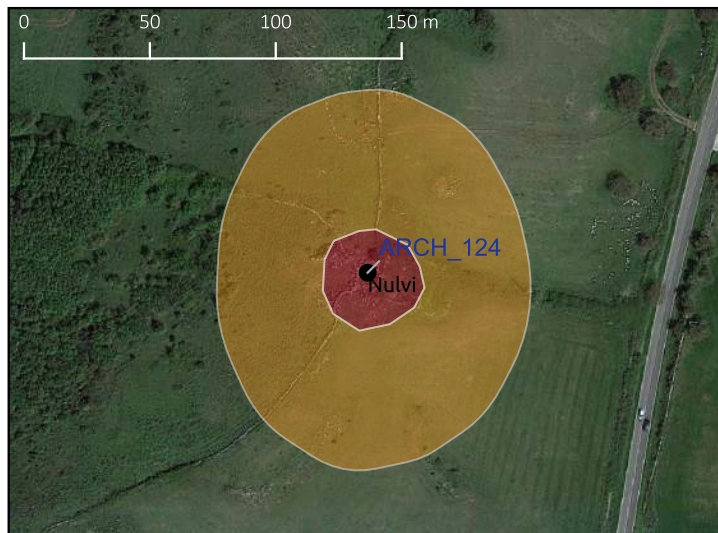
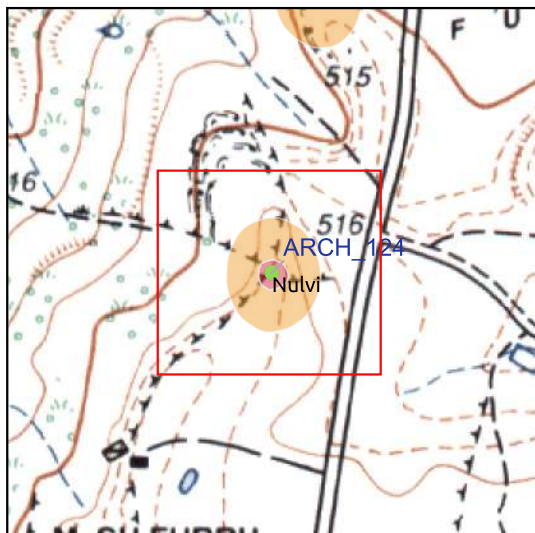
**Bibliografia:**

**Riferimento Archivio:**

SCHEDA MOSI n. 124 di 171

ARCH\_124

### Nuraghe Su Paladino



- MOSI\_multipoint
- MOSI\_multipolygon
- potenziale alto
- potenziale medio

- Monumento
- ◆ Segnalazione PUC
- Bene Paesaggistico
- ★ Vincolo Ministeriale



VINCOLI ARCHEOLOGICI

STRUMENTI URBANISTICI

Nuraghe monotorre(?), segnalato su Wikimapia. Sulla carta CTR è presente il toponimo Nuraghe Su Paladino, ma manca il simbolo del nuraghe. Durante la ricognizione il monumento non è stato individuato. Nel punto indicato non è stato rilevato alcun elemento archeologico apprezzabile, e neanche nell'area immediatamente circostante.

**Interpretazione:** I resti del monumento potrebbero essere completamente interrati o distrutti. Non si esclude un errore di posizionamento nella carta archeologica Wikimapia, unica fonte che ne dà notizia.

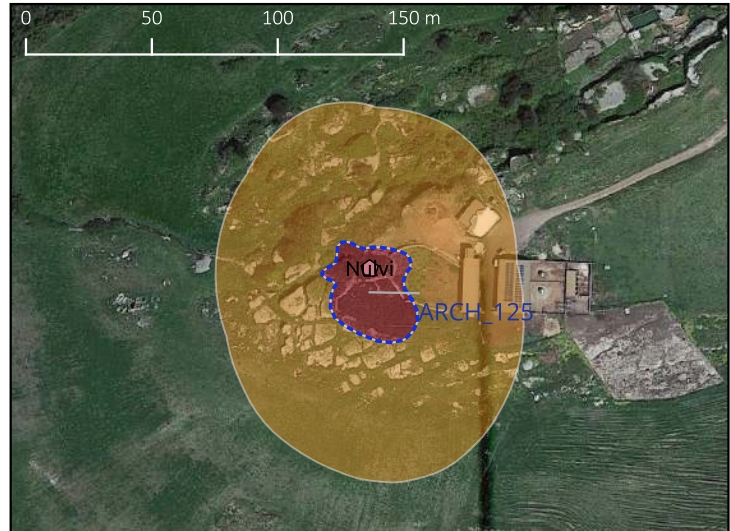
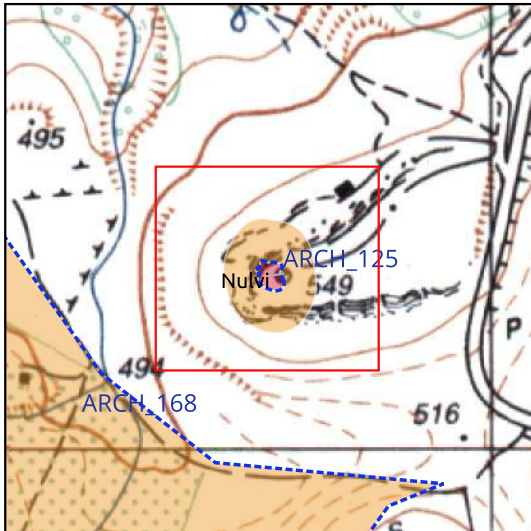
**Bibliografia:** wikipamia.org

**Riferimento Archivio:**

SCHEDA MOSI n. 125 di 171

ARCH\_125

### Nuraghe Pedrosu



- MOSI\_multipoint
- MOSI\_multipolygon
- potenziale alto
- potenziale medio

- Monumento
- ◆ Segnalazione PUC
- ◆ Bene Paesaggistico
- ★ Vincolo Ministeriale



#### VINCOLI ARCHEOLOGICI

#### STRUMENTI URBANISTICI

Il monumento è stato inserito nel Repertorio dei Beni Paesaggistici della Regione Autonoma della Sardegna (Codice 3884).

Nuraghe monotorre indicato in bibliografia (Maxia 1991). Dalle riprese satellitari, nel punto indicato dal PPR, si osservano diverse strutture semicirculari e rettilinee di datazione incerta. Secondo la documentazione d'archivio e le fotografie allegate (n. di prot. 7748 del 25/07/2014), questo sito si presenta quasi completamente distrutto; del monumento è visibile solamente il basamento costituito da due o tre filari di blocchi trachitici, spesso frammentati e interrotti da muretti a secco.

**Interpretazione:** Nuraghe con funzione strategica di controllo territoriale.

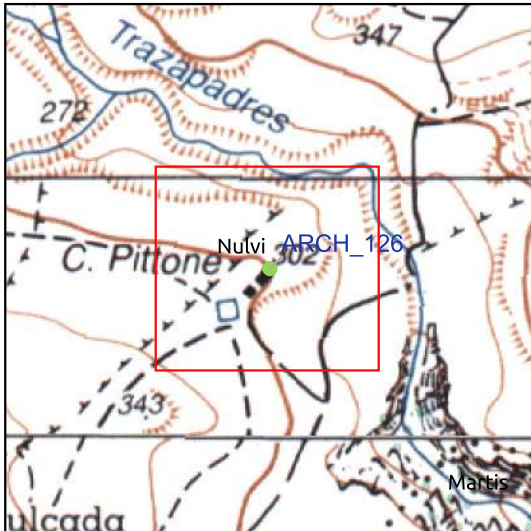
**Bibliografia:** Maxia Mauro, Un tesoro riscoperto. Censimento dei nuraghi dell'Anglona. Analisi delle relazioni ambientali e matematiche, Nuoro 1991, tav. X, n. 76.

**Riferimento Archivio:** SABAP-SS, Comune di Nuvi, n. prot 7748 del 25/07/2014

SCHEDA MOSI n. 126 di 171

ARCH\_126

### Nuraghe Pittone II



- MOSI\_multipoint
- MOSI\_multipolygon
- potenziale alto
- potenziale medio

- Monumento
- ◆ Segnalazione PUC
- ◆ Bene Paesaggistico
- ★ Vincolo Ministeriale



#### VINCOLI ARCHEOLOGICI

#### STRUMENTI URBANISTICI

Il monumento è stato inserito nel Repertorio dei Beni Paesaggistici della Regione Autonoma della Sardegna (Codice 3888).

Nuraghe monotorre (?) indicato in bibliografia (Maxia 1991). Non è stato effettuato il sopralluogo.

**Interpretazione:** Nuraghe con localizzazione da verificare.

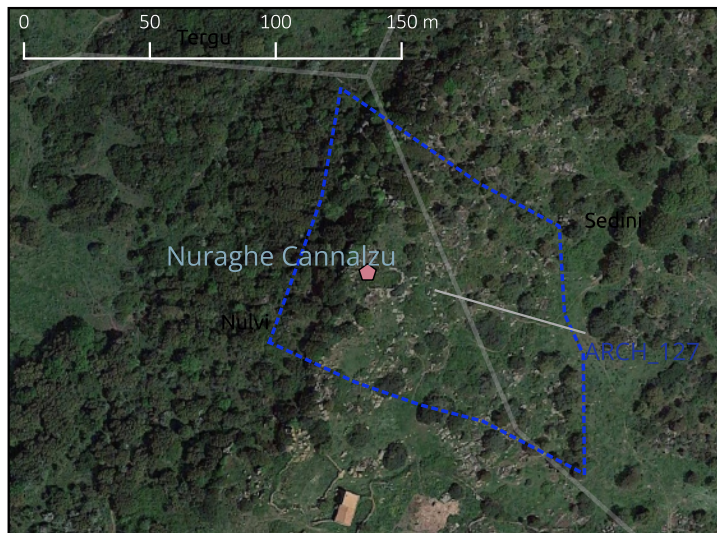
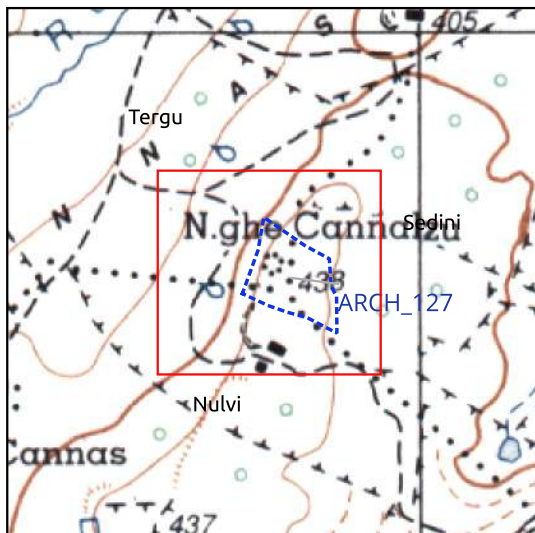
**Bibliografia:** Maxia Mauro, Un tesoro riscoperto. Censimento dei nuraghi dell'Anglona. Analisi delle relazioni ambientali e matematiche, Nuoro 1991, p. 53, n. 80.

**Riferimento Archivio:**

SCHEDA MOSI n. 127 di 171

ARCH\_127

### Nuraghe Cannalzu



- MOSI\_multipoint
- MOSI\_multipolygon
- potenziale alto
- potenziale medio

- Monumento
- ◆ Segnalazione PUC
- ◆ Bene Paesaggistico
- ★ Vincolo Ministeriale



Nuraghe a corridoio.

VINCOLI ARCHEOLOGICI

STRUMENTI URBANISTICI  
 Il monumento è stato inserito nel Repertorio dei Beni Paesaggistici della Regione Autonoma della Sardegna (Codice 4399). Il monumento è tutelato dalle Norme Tecniche di Attuazione del PUC di Nulvi

**Interpretazione:** Protonuraghe con funzione strategica e difensiva.

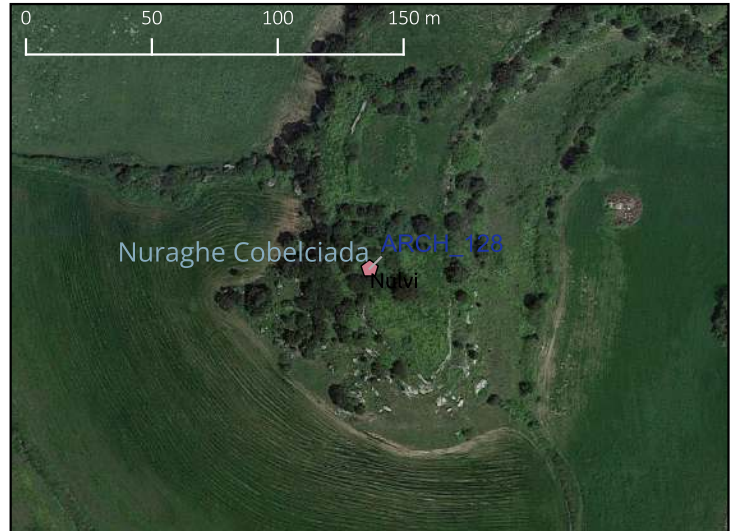
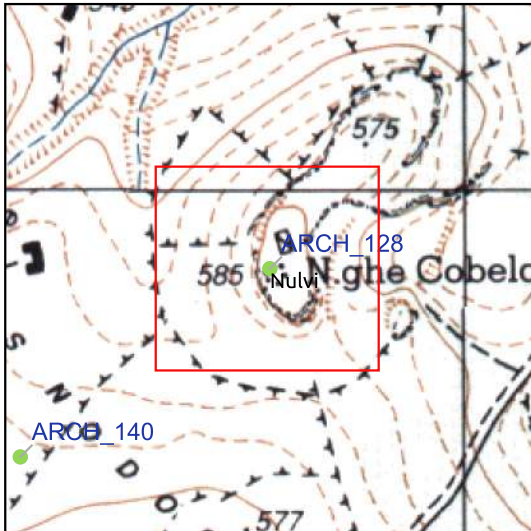
**Bibliografia:** Elenco degli Edifici Monumentali LXIX Provincia di Sassari, Roma 1922, p. 113 (Canalzu); Maxia Mauro, Un tesoro riscoperto. Censimento dei nuraghi dell'Anglona. Analisi delle relazioni ambientali e matematiche, Nuoro 1991, p. 48, n. 17 (Canalzu); Melis Paolo, Tergu. Nuraghi ed edifici monumentali, Almanacco Gallurese 1994-1995, p. 71.

**Riferimento Archivio:** De Candia, Sedini 1847, F. d'unione, tav. 12 (Nuraghe Canargiu).

SCHEDA MOSI n. 128 di 171

ARCH\_128

### Nuraghe Cobelciada



- MOSI\_multipoint
- MOSI\_multipolygon
- potenziale alto
- potenziale medio

- Monumento
- ◆ Segnalazione PUC
- ◆ Bene Paesaggistico
- ★ Vincolo Ministeriale



#### VINCOLI ARCHEOLOGICI

#### STRUMENTI URBANISTICI

Il monumento è stato inserito nel Repertorio dei Beni Paesaggistici della Regione Autonoma della Sardegna (Codice 3844).

Nelle coordinate indicate dal PPR e dalla cartografia (IGM e CTR) non è stato individuato nessun monumento.

**Interpretazione:** Nuraghe con localizzazione da verificare.

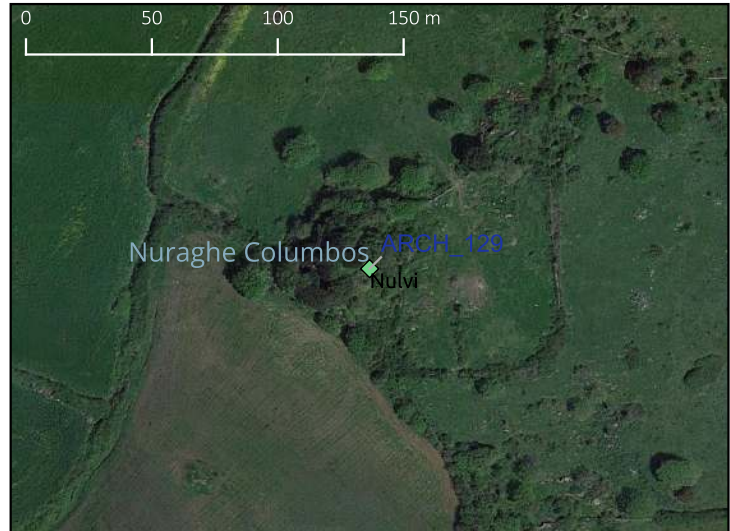
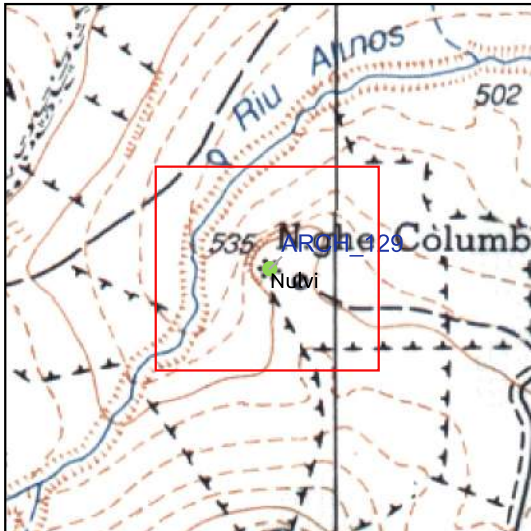
**Bibliografia:** Elenco degli Edifici Monumentali LXIX Provincia di Sassari, Roma 1922, p. 113 (Sa Cobelciada); Maxia Mauro, Un tesoro riscoperto. Censimento dei nuraghi dell'Anglona. Analisi delle relazioni ambientali e matematiche, Nuoro 1991, p. 48, n. 22.

**Riferimento Archivio:**

SCHEDA MOSI n. 129 di 171

ARCH\_129

### Nuraghe Colombos



- MOSI\_multipoint
- MOSI\_multipolygon
- potenziale alto
- potenziale medio

- Monumento
- ◆ Segnalazione PUC
- ◆ Bene Paesaggistico
- ★ Vincolo Ministeriale



VINCOLI ARCHEOLOGICI

STRUMENTI URBANISTICI  
 Il monumento è tutelato dalle Norme Tecniche di Attuazione del PUC di Nulvi

Nuraghe monotorre (?) indicato in bibliografia (Maxia 1991). Non è stato effettuato il sopralluogo.

**Interpretazione:** Nuraghe con funzione strategica di controllo territoriale.

**Bibliografia:** Elenco degli Edifici Monumentali in Italia, Roma 1902, p. 544; Elenco degli Edifici Monumentali LXIX Provincia di Sassari, Roma 1922, p. 115; Maxia Mauro, Un tesoro riscoperto. Censimento dei nuraghi dell'Anglona. Analisi delle relazioni ambientali e matematiche, Nuoro 1991, p. 49, n. 24.

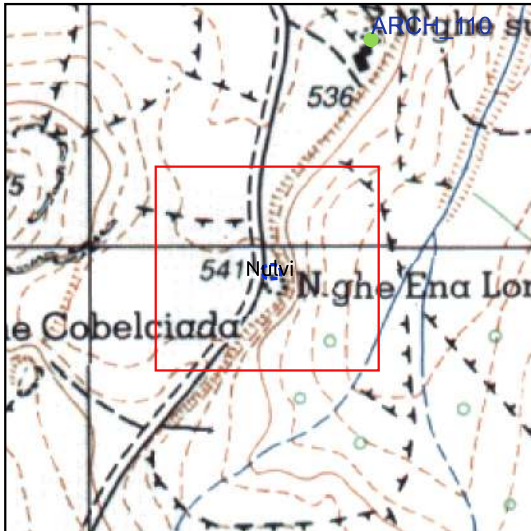
**Riferimento Archivio:**



SCHEDA MOSI n. 130 di 171


ARCH\_130

### Nuraghe Ena Longa



- MOSI\_multipoint
- MOSI\_multipolygon
- potenziale alto
- potenziale medio

- Monumento
- ◆ Segnalazione PUC
- ◆ Bene Paesaggistico
- ★ Vincolo Ministeriale



VINCOLI ARCHEOLOGICI

STRUMENTI URBANISTICI

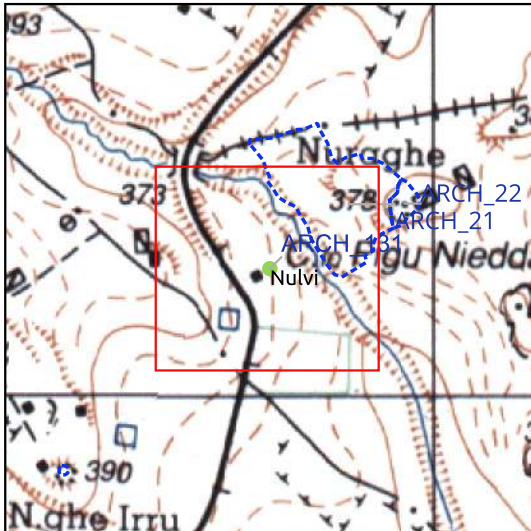
Il monumento è stato inserito nel Repertorio dei Beni Paesaggistici della Regione Autonoma della Sardegna (Codice 3851). Il monumento è tutelato dalle Norme Tecniche di Attuazione del PUC di Nulvi

Protonuraghe (?). Non è stato effettuato il sopralluogo.

**Interpretazione:** Insediamento nuragico inserito all'interno di un quadro territoriale ricco di testimonianze protostoriche.

**Bibliografia:** Elenco degli Edifici Monumentali in Italia, Roma 1902, p. 543 (S'Ona Larga); Elenco degli Edifici Monumentali LXIX Provincia di Sassari, Roma 1922, p. 114 (S'Ona Larga); Maxia Mauro, Un tesoro riscoperto. Censimento dei nuraghi dell'Anglona. Analisi delle relazioni ambientali e matematiche, Nuoro 1991, p. 49, n. 32 ('Ena Longa).

Riferimento Archivio:

**Nuraghe Figu Niedda**

- MOSI\_multipoint
- MOSI\_multipolygon
- potenziale alto
- potenziale medio

- Monumento
- ◆ Segnalazione PUC
- ◆ Bene Paesaggistico
- ★ Vincolo Ministeriale



## VINCOLI ARCHEOLOGICI

## STRUMENTI URBANISTICI

Il monumento è stato inserito nel Repertorio dei Beni Paesaggistici della Regione Autonoma della Sardegna (Codice 3853).

Nuraghe monotorre (?) indicato in bibliografia (Maxia 1991). Non è stato effettuato il sopralluogo.

**Interpretazione:** Nuraghe con localizzazione da verificare.

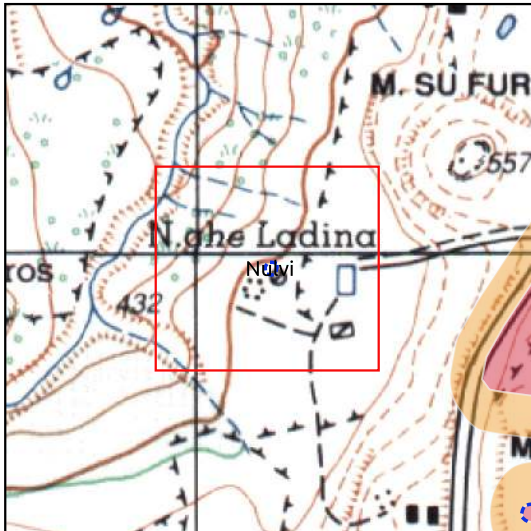
**Bibliografia:** Maxia Mauro, Un tesoro riscoperto. Censimento dei nuraghi dell'Anglona. Analisi delle relazioni ambientali e matematiche, Nuoro 1991, p. 49, 33.

**Riferimento Archivio:**

SCHEDA MOSI n. 132 di 171

ARCH\_132

### Nuraghe Ladina



- MOSI\_multipoint
- MOSI\_multipolygon
- potenziale alto
- potenziale medio

- Monumento
- ◆ Segnalazione PUC
- ◆ Bene Paesaggistico
- ★ Vincolo Ministeriale



#### VINCOLI ARCHEOLOGICI

#### STRUMENTI URBANISTICI

Il monumento è stato inserito nel Repertorio dei Beni Paesaggistici della Regione Autonoma della Sardegna (Codice 3863).

Struttura ellittica, potrebbe trattarsi di un nuraghe a corridoio.

**Interpretazione:** Insediamento nuragico inserito all'interno di un quadro territoriale ricco di testimonianze protostoriche.

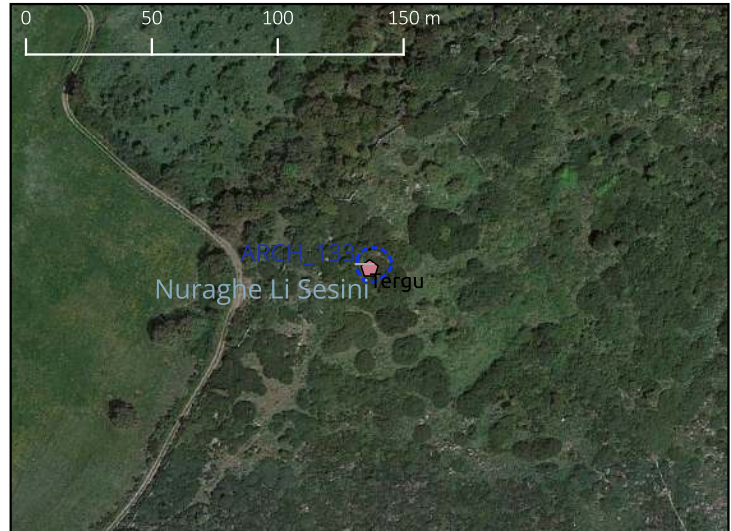
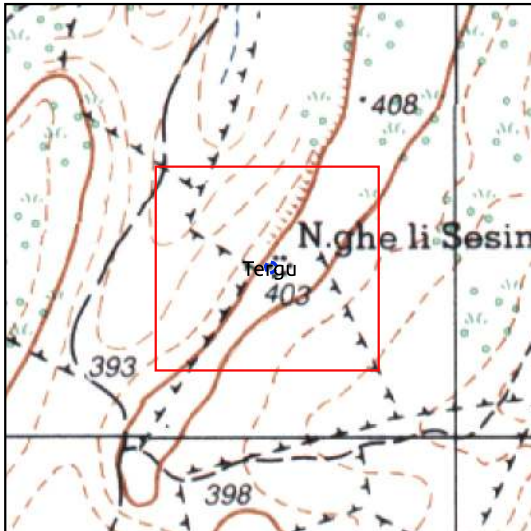
**Bibliografia:** Elenco degli Edifici Monumentali in Italia, Roma 1902, p. 543 (Lodina, Lodine); Elenco degli Edifici Monumentali LXIX Provincia di Sassari, Roma 1922, p. 115 (Lodina, Lodine); Maxia Mauro, Un tesoro riscoperto. Censimento dei nuraghi dell'Anglona. Analisi delle relazioni ambientali e matematiche, Nuoro 1991, p. 50, n. 45.

**Riferimento Archivio:** De Candia Osilo 1845, tav. 10 (N.e Ladina).

SCHEDA MOSI n. 133 di 171

ARCH\_133

### Nuraghe Li Sesini



- MOSI\_multipoint
- MOSI\_multipolygon
- potenziale alto
- potenziale medio

- Monumento
- ◆ Segnalazione PUC
- ⬠ Bene Paesaggistico
- ★ Vincolo Ministeriale



VINCOLI ARCHEOLOGICI

STRUMENTI URBANISTICI  
 Il monumento è stato inserito nel Repertorio dei Beni Paesaggistici della Regione Autonoma della Sardegna (Codice 4396).

Nuraghe monotorre.

**Interpretazione:** Nuraghe con funzione strategica di controllo territoriale.

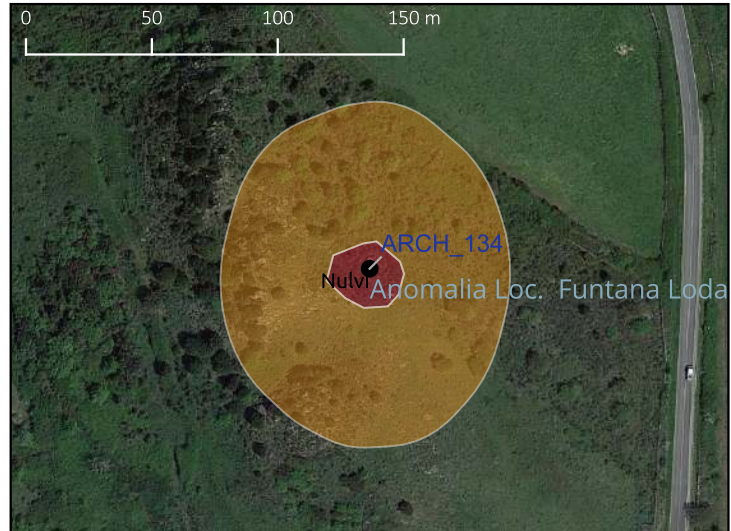
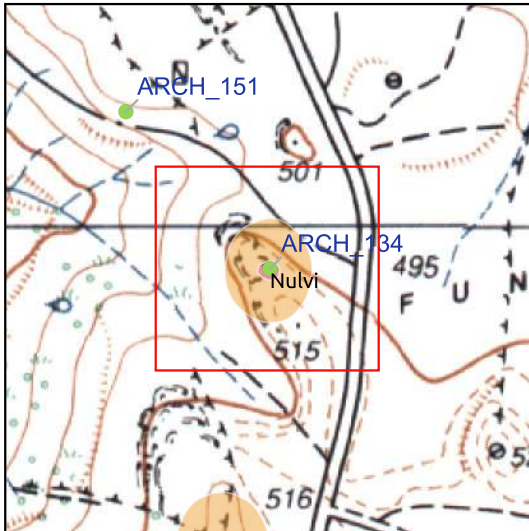
**Bibliografia:** Elenco degli Edifici Monumentali LXIX Provincia di Sassari, Roma 1922, p. 113; Maxia Mauro, Un tesoro riscoperto. Censimento dei nuraghi dell'Anglona. Analisi delle relazioni ambientali e matematiche, Nuoro 1991, p. 68, T11; Melis Paolo, Tergu. Nuraghi ed edifici monumentali, Almanacco Gallurese 1994-1995, p. 72.

**Riferimento Archivio:**

SCHEDA MOSI n. 134 di 171

ARCH\_134

### Anomalia Loc. Funtana Loda



- MOSI\_multipoint
- MOSI\_multipolygon
- potenziale alto
- potenziale medio

- Monumento
- ◆ Segnalazione PUC
- Bene Paesaggistico
- ★ Vincolo Ministeriale



VINCOLI ARCHEOLOGICI

STRUMENTI URBANISTICI

Struttura quadrangolare. Potrebbero trattarsi di ricoveri per animali relativamente recente; tuttavia, la prossimità di emergenze archeologiche non esclude che la struttura sia stata costruita su vestigia più antiche, come già documentato nell'agro di Nulvi. Non è stato effettuato il sopralluogo.

Interpretazione: Anomalia

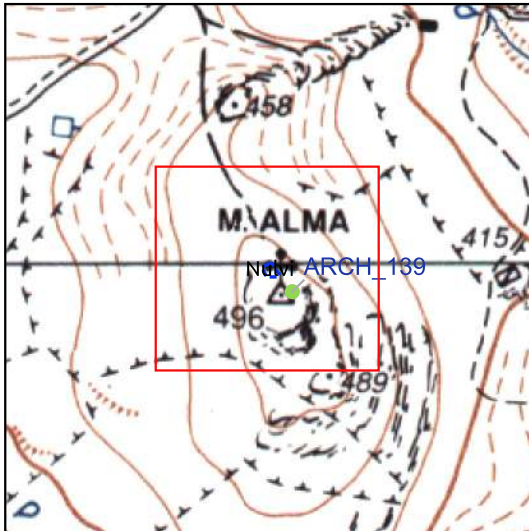
Bibliografia:

Riferimento Archivio:

SCHEDA MOSI n. 135 di 171

ARCH\_135

### Nuraghe Monte Alma



- MOSI\_multipoint
- MOSI\_multipolygon
- potenziale alto
- potenziale medio

- Monumento
- ◆ Segnalazione PUC
- ◆ Bene Paesaggistico
- ★ Vincolo Ministeriale



VINCOLI ARCHEOLOGICI

STRUMENTI URBANISTICI  
 Il monumento è stato inserito nel Repertorio dei Beni Paesaggistici della Regione Autonoma della Sardegna (Codice 3870). Il monumento è tutelato dalle Norme Tecniche di Attuazione del PUC di Nulvi

Nuraghe monotorre o protonuraghe (?) indicato in bibliografia (Maxia 1991) sit nei pressi della Chiesa di Nostra Signora di Monte Alma. Non è stato effettuato il sopralluogo.

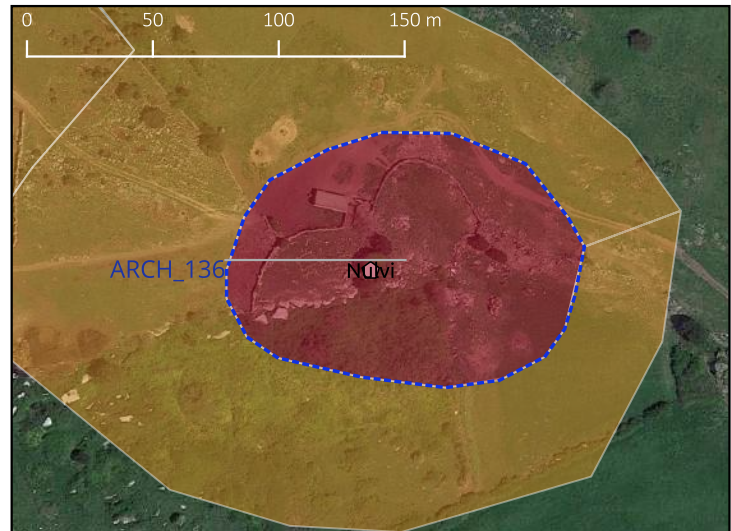
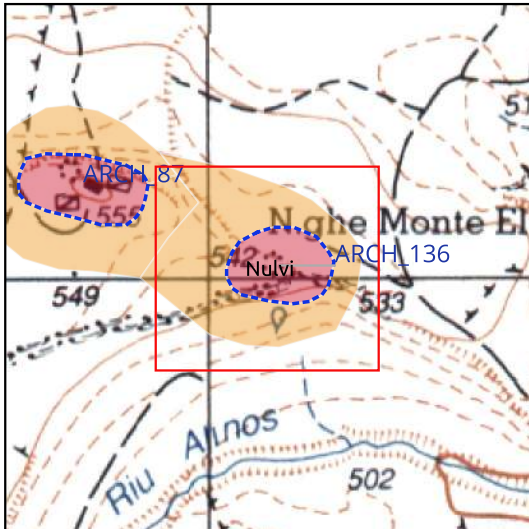
**Interpretazione:** Nuraghe con localizzazione de verificare.

**Bibliografia:** Maxia Mauro, Un tesoro riscoperto. Censimento dei nuraghi dell'Anglona. Analisi delle relazioni ambientali e matematiche, Nuoro 1991, p. 51, n. 54.

**Riferimento Archivio:**

SCHEDA MOSI n. 136 di 171

ARCH\_136

**Nuraghe Monte Elva**

- MOSI\_multipoint
- MOSI\_multipolygon
- potenziale alto
- potenziale medio

- Monumento
- ◆ Segnalazione PUC
- ◆ Bene Paesaggistico
- ★ Vincolo Ministeriale



## VINCOLI ARCHEOLOGICI

## STRUMENTI URBANISTICI

Il monumento è stato inserito nel Repertorio dei Beni Paesaggistici della Regione Autonoma della Sardegna (Codice 3871).

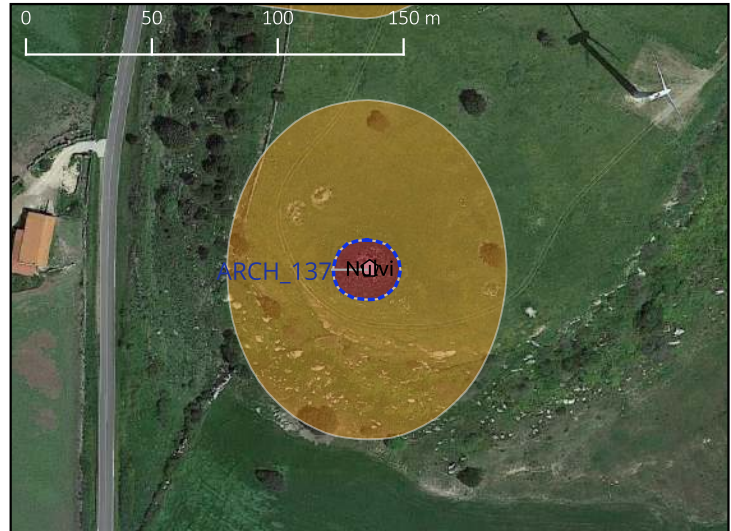
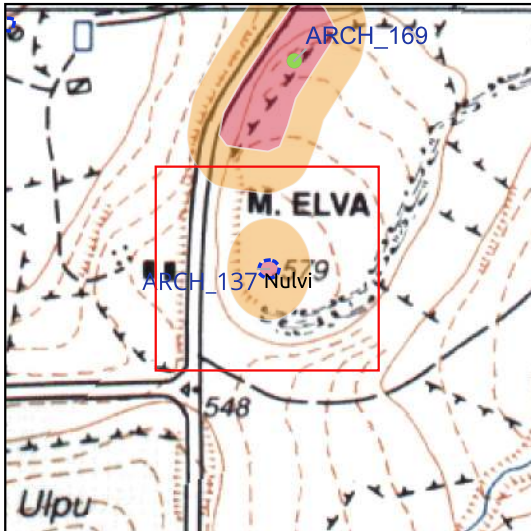
**Nuraghe complesso.** Attorno al monumento sono visibili strutture murarie, che potrebbero essere riconducibili a un antico villaggio. Alcune strutture quadrangolari suggeriscono la possibile frequentazione del sito in epoche storiche successive.

**Interpretazione:** Insedimento nuragico inserito all'interno di un quadro territoriale ricco di testimonianze protostoriche.

**Bibliografia:** Maxia Mauro, Un tesoro riscoperto. Censimento dei nuraghi dell'Anglona. Analisi delle relazioni ambientali e matematiche, Nuoro 1991, p. 51, n. 57.

**Riferimento Archivio:** Archivio Catalogo SABAPP SS-NU: Sceda ICCD, tipo MA, Nuraghe Antonuzzu (n. cat. Gen. 20/00101565).

### Nuraghe Monte Elva II



- MOSI\_multipoint
- MOSI\_multipolygon
- potenziale alto
- potenziale medio

- Monumento
- ◆ Segnalazione PUC
- Bene Paesaggistico
- ★ Vincolo Ministeriale



VINCOLI ARCHEOLOGICI

STRUMENTI URBANISTICI

Il monumento è stato inserito nel Repertorio dei Beni Paesaggistici della Regione Autonoma della Sardegna (Codice 3872).

Nuraghe monotorre (?) indicato in bibliografia (Maxia 1991). Il presunto monumento è sito nelle prossimità di due aergeneratori. Non è stato effettuato il sopralluogo.

**Interpretazione:** Nuraghe con localizzazione da verificare.

**Bibliografia:** Maxia Mauro, Un tesoro riscoperto. Censimento dei nuraghi dell'Anglona. Analisi delle relazioni ambientali e matematiche, Nuoro 1991, p. 51, n. 58.

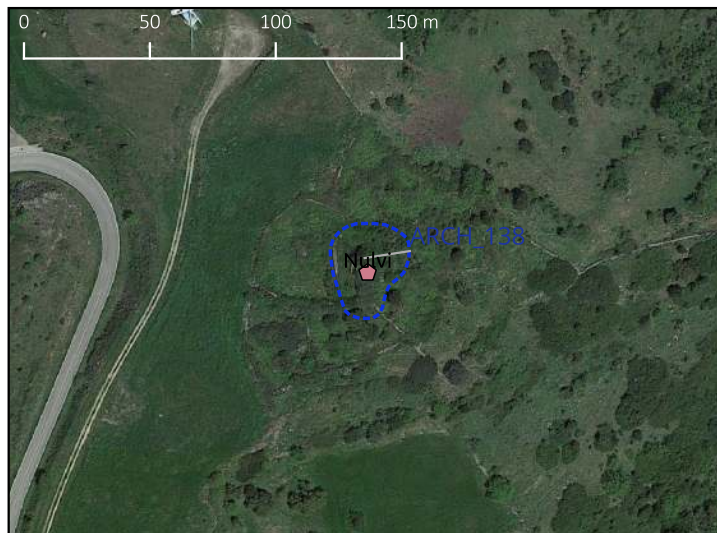
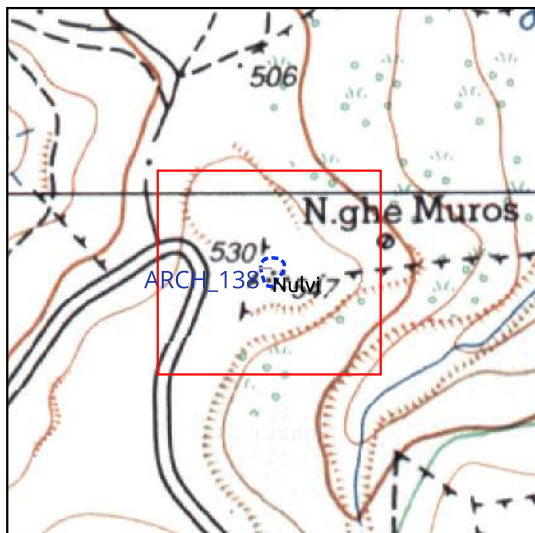
**Riferimento Archivio:**



SCHEDA MOSI n. 138 di 171

ARCH\_138

### Nuraghe Muros



- MOSI\_multipoint
- MOSI\_multipolygon
- potenziale alto
- potenziale medio

- Monumento
- ◆ Segnalazione PUC
- ⬠ Bene Paesaggistico
- ★ Vincolo Ministeriale



#### VINCOLI ARCHEOLOGICI

#### STRUMENTI URBANISTICI

Il monumento è stato inserito nel Repertorio dei Beni Paesaggistici della Regione Autonoma della Sardegna (Codice 3879).

Nuraghe monotorre (?). In tutta l'area sono visibili murature di recinzione di epoca relativamente recente. Non è escluso che queste strutture di delimitazione abbiano potuto essere costruite riutilizzando murature più antiche.

**Interpretazione:** Nuraghe con funzione strategica di controllo territoriale.

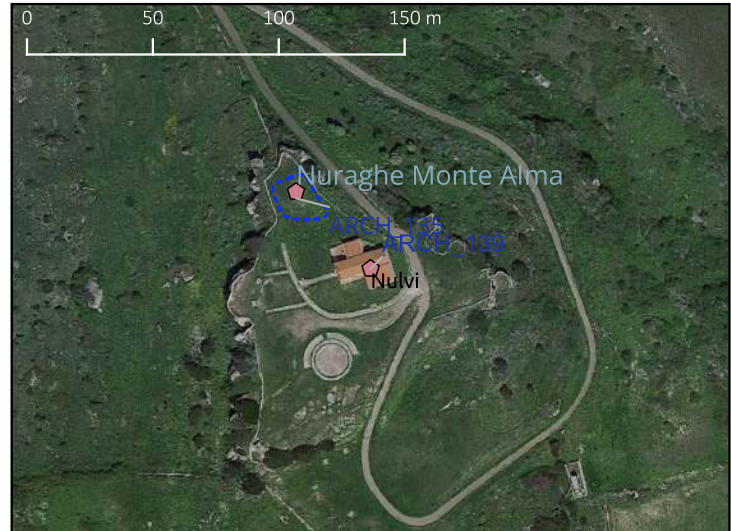
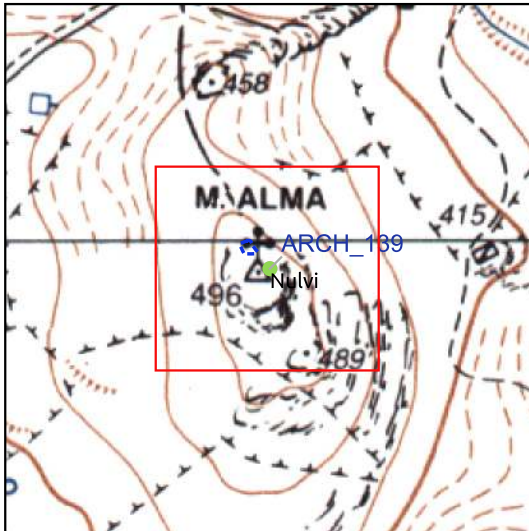
**Bibliografia:** Elenco degli Edifici Monumentali in Italia, Roma 1902, p. 54; Elenco degli Edifici Monumentali LXIX Provincia di Sassari, Roma 1922, p. 114; Maxia Mauro, Un tesoro riscoperto. Censimento dei nuraghi dell'Anglona. Analisi delle relazioni ambientali e matematiche, Nuoro 1991, p. 52, n. 68.

**Riferimento Archivio:** De Candia, Osilo 1845, F. d'unione (N.e Muros), tav. 10 (Norache de Muros).

SCHEDA MOSI n. 139 di 171

ARCH\_139

### Chiesa Nostra Signora di Monte Alma



- MOSI\_multipoint
- MOSI\_multipolygon
- potenziale alto
- potenziale medio

- Monumento
- ◆ Segnalazione PUC
- ⬠ Bene Paesaggistico
- ★ Vincolo Ministeriale



VINCOLI ARCHEOLOGICI

STRUMENTI URBANISTICI

Il monumento è stato inserito nel Repertorio dei Beni Paesaggistici della Regione Autonoma della Sardegna (Codice 662). Il monumento è tutelato dalle Norme Tecniche di Attuazione del PUC di Nulvi

La chiesa presumibilmente risale al XVIII secolo, ma non si esclude che sia sorta sui resti di una costruzione preesistente.

**Interpretazione:** Chiesa campestre.

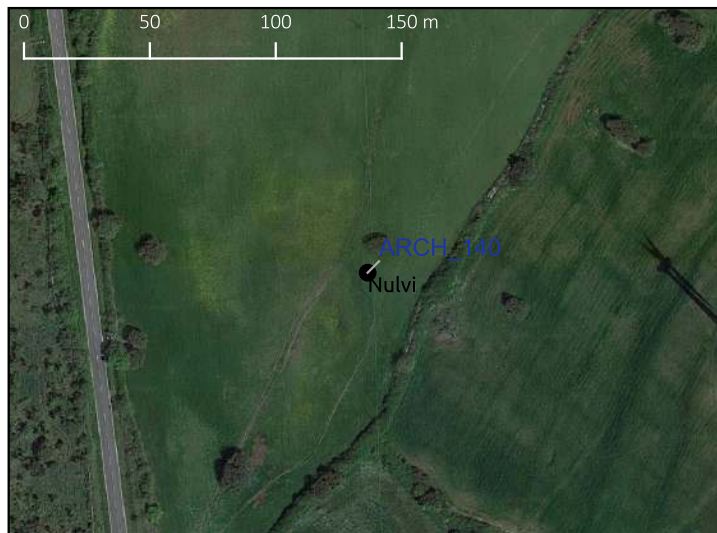
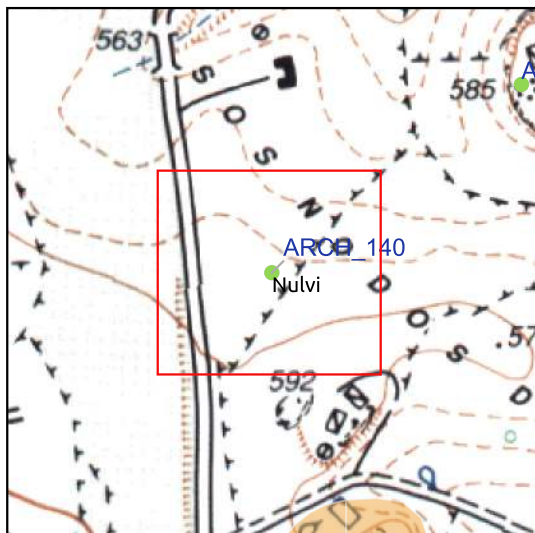
**Bibliografia:**

**Riferimento Archivio:**

SCHEDA MOSI n. 140 di 171

ARCH\_140

### Nuraghe Orria 2



- MOSI\_multipoint
- MOSI\_multipolygon
- potenziale alto
- potenziale medio

- Monumento
- ◆ Segnalazione PUC
- ◆ Bene Paesaggistico
- ★ Vincolo Ministeriale



VINCOLI ARCHEOLOGICI

STRUMENTI URBANISTICI

Nuraghe monotorre (?) indicato in bibliografia (Maxia 1991). Durante la ricognizione il monumento non è stato individuato. Nel punto indicato non è stato rilevato alcun elemento archeologico apprezzabile, e neanche nell'area immediatamente circostante.

**Interpretazione:** I resti del monumento potrebbero essere completamente interrati o distrutti. Non si esclude un errore di posizionamento nella carta archeologica del Maxia, unica fonte che ne dà notizia.

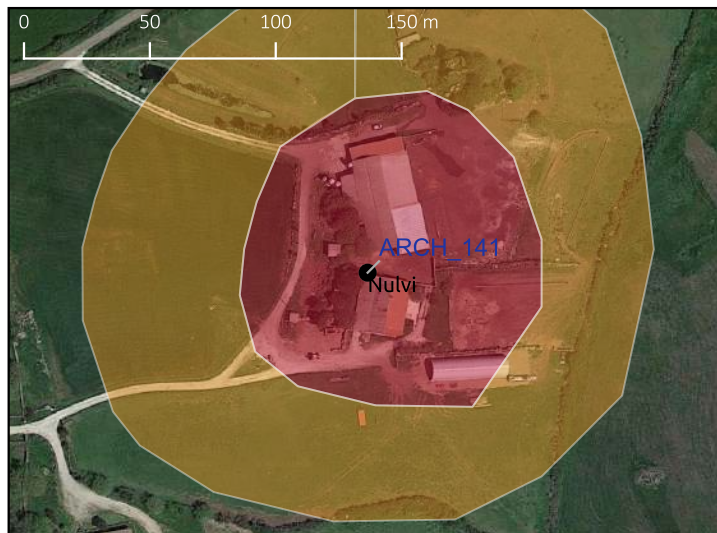
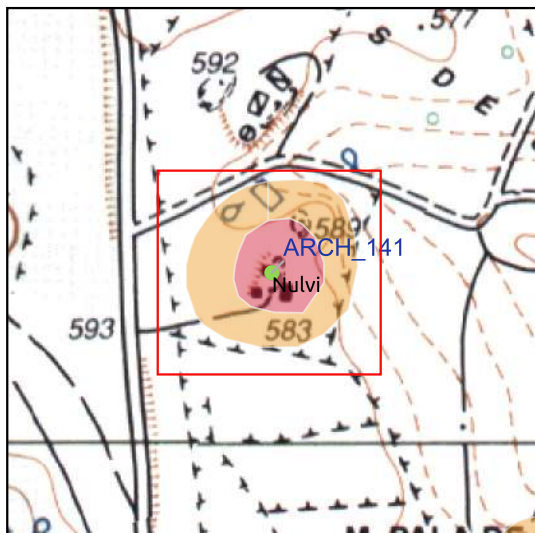
**Bibliografia:** Maxia Mauro, Un tesoro riscoperto. Censimento dei nuraghi dell'Anglona. Analisi delle relazioni ambientali e matematiche, Nuoro 1991, p. 48, n. 71.

Riferimento Archivio:

SCHEDA MOSI n. 141 di 171

ARCH\_141

### Nuraghe Padronu



- MOSI\_multipoint
- MOSI\_multipolygon
- potenziale alto
- potenziale medio

- Monumento
- ◆ Segnalazione PUC
- ◆ Bene Paesaggistico
- ★ Vincolo Ministeriale



VINCOLI ARCHEOLOGICI

STRUMENTI URBANISTICI

Nuraghe monotorre (?) indicato in bibliografia (Maxia 1991); il punto indicato ricade all'interno di una fattoria. Non è stato effettuato il sopralluogo. Un nuraghe omonimo, tutelato da vincolo ministeriale, si trova ca. 3 km a sud (cfr. ARCH\_16).

**Interpretazione:** Nuraghe con localizzazione da verificare.

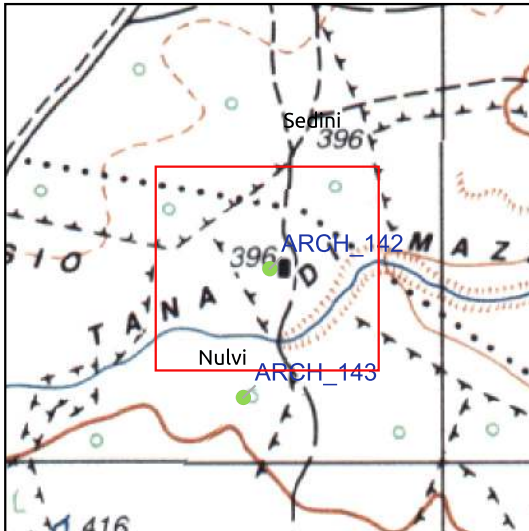
**Bibliografia:** Maxia Mauro, Un tesoro riscoperto. Censimento dei nuraghi dell'Anglona. Analisi delle relazioni ambientali e matematiche, Nuoro 1991, p. 48, n. 72.

**Riferimento Archivio:**

SCHEDA MOSI n. 142 di 171

ARCH\_142

### Nuraghe S'Adde 'e sa Chessa



- MOSI\_multipoint
- MOSI\_multipolygon
- potenziale alto
- potenziale medio

- Monumento
- ◆ Segnalazione PUC
- ◆ Bene Paesaggistico
- ★ Vincolo Ministeriale



VINCOLI ARCHEOLOGICI

STRUMENTI URBANISTICI  
 Il monumento è stato inserito nel Repertorio dei Beni Paesaggistici della Regione Autonoma della Sardegna (Codice 3828). Il monumento è tutelato dalle Norme Tecniche di Attuazione del PUC di Nulvi

Nuraghe monotorre (?) indicato in bibliografia (Maxia 1991), nel PUC di Sedini il nuraghe è indicato ca. 173 a sud. Non è stato effettuato il sopralluogo.

**Interpretazione:** Nuraghe con localizzazione da verificare.

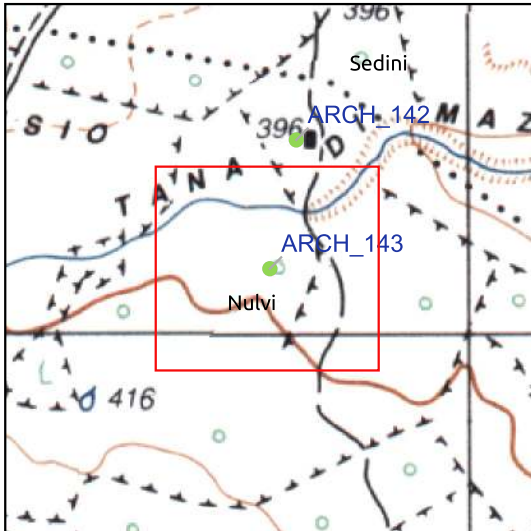
**Bibliografia:** Maxia Mauro, Un tesoro riscoperto. Censimento dei nuraghi dell'Anglona. Analisi delle relazioni ambientali e matematiche, Nuoro 1991, p. 47, n. 12.

**Riferimento Archivio:**

SCHEDA MOSI n. 143 di 171

ARCH\_143

### Nuraghe S'Adde 'e sa Chessa (PUC)



- MOSI\_multipoint
- MOSI\_multipolygon
- potenziale alto
- potenziale medio

- Monumento
- ◆ Segnalazione PUC
- ◆ Bene Paesaggistico
- ★ Vincolo Ministeriale



VINCOLI ARCHEOLOGICI

STRUMENTI URBANISTICI

Nuraghe monotorre (?) indicato nel PUC di Sedini.

**Interpretazione:** Nuraghe con localizzazione da verificare.

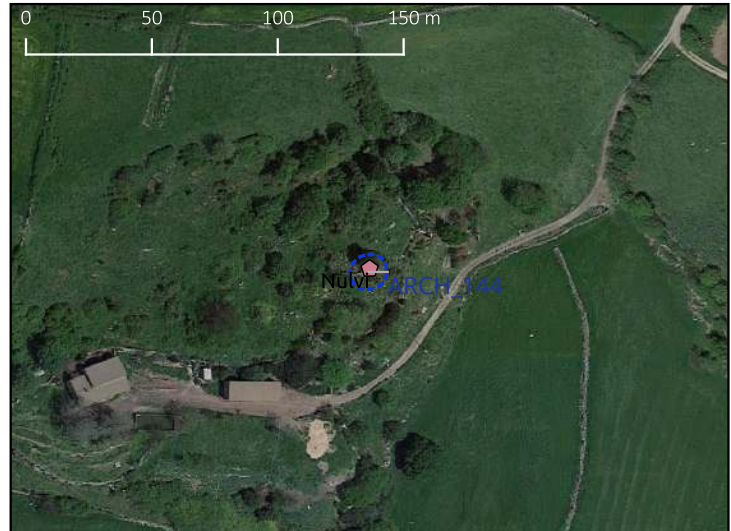
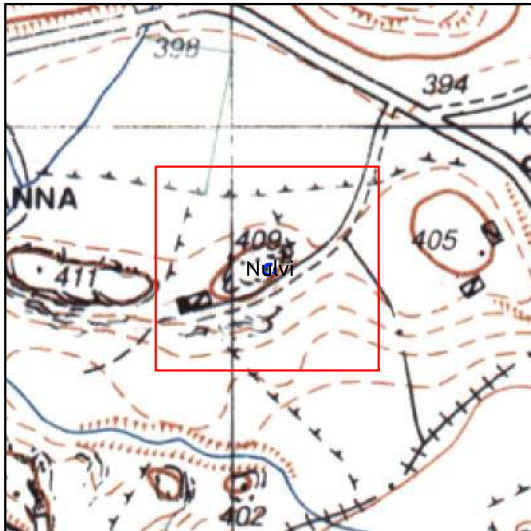
**Bibliografia:** Maxia Mauro, Un tesoro riscoperto. Censimento dei nuraghi dell'Anglona. Analisi delle relazioni ambientali e matematiche, Nuoro 1991, p. 47, n. 12.

**Riferimento Archivio:**

SCHEDA MOSI n. 144 di 171

ARCH\_144

### Nuraghe Ispada/ Santa Vittoria



- MOSI\_multipoint
- MOSI\_multipolygon
- potenziale alto
- potenziale medio

- Monumento
- ◆ Segnalazione PUC
- ◆ Bene Paesaggistico
- ★ Vincolo Ministeriale



VINCOLI ARCHEOLOGICI

STRUMENTI URBANISTICI  
 Il monumento è stato inserito nel Repertorio dei Beni Paesaggistici della Regione Autonoma della Sardegna (Codice 3874).

Nuraghe monotorre (?) indicato in bibliografia (Maxia 1991). Non è stato effettuato il sopralluogo.

**Interpretazione:** Nuraghe con localizzazione da verificare.

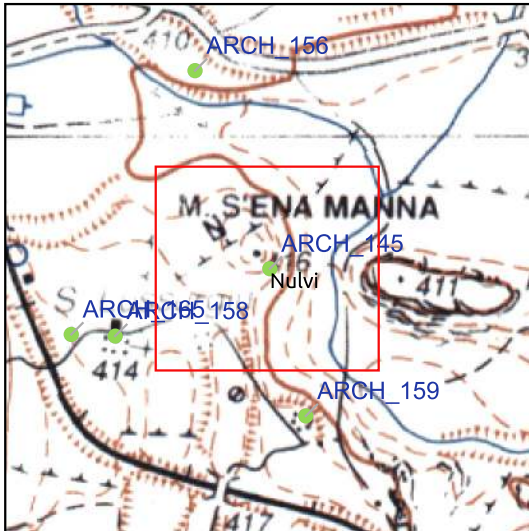
**Bibliografia:** Maxia Mauro, Un tesoro riscoperto. Censimento dei nuraghi dell'Anglona. Analisi delle relazioni ambientali e matematiche, Nuoro 1991, p. 50, n. 43.

**Riferimento Archivio:**

SCHEDA MOSI n. 145 di 171

ARCH\_145

### Nuraghe S'Ena Manna



- MOSI\_multipoint
- MOSI\_multipolygon
- potenziale alto
- potenziale medio

- Monumento
- ◆ Segnalazione PUC
- ⬠ Bene Paesaggistico
- ★ Vincolo Ministeriale



VINCOLI ARCHEOLOGICI

STRUMENTI URBANISTICI  
 Il monumento è stato inserito nel Repertorio dei Beni Paesaggistici della Regione Autonoma della Sardegna (Codice 3873).

Nuraghe complesso (?). Nell'area non è stato individuato un monumento nuragico, i resti presenti sono forse relativi a una chiesa.

**Interpretazione:** Monumento da verificare.

**Bibliografia:** Maxia Mauro, Un tesoro riscoperto. Censimento dei nuraghi dell'Anglona. Analisi delle relazioni ambientali e matematiche, Nuoro 1991, p. 51, n. 59.

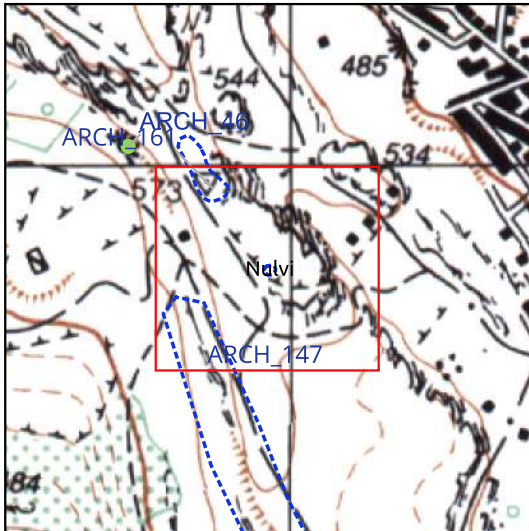
**Riferimento Archivio:**



SCHEDA MOSI n. 146 di 171

ARCH\_146

### Nuraghe Monte San Lorenzo



- MOSI\_multipoint
- MOSI\_multipolygon
- potenziale alto
- potenziale medio

- Monumento
- ◆ Segnalazione PUC
- ◆ Bene Paesaggistico
- ★ Vincolo Ministeriale



VINCOLI ARCHEOLOGICI

STRUMENTI URBANISTICI

Nuraghe monotorre.

**Interpretazione:** Insediamento nuragico inserito all'interno di un quadro territoriale ricco di testimonianze protostoriche.

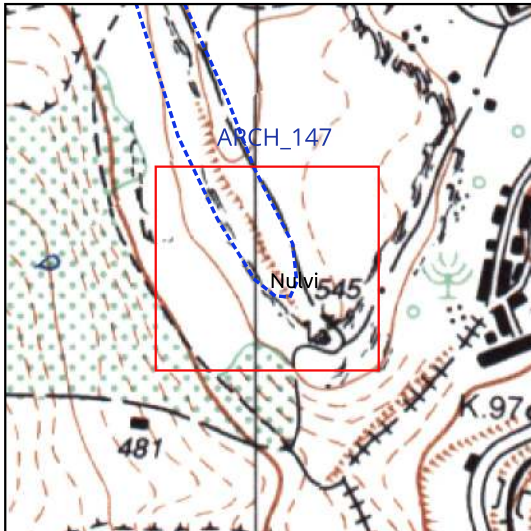
**Bibliografia:**

**Riferimento Archivio:** SABAP-SS, Comune di Nulvi, n. prot. 10090 del 7/10/2014

SCHEDA MOSI n. 147 di 171

ARCH\_147

### Necropoli Monte San Lorenzo



- MOSI\_multipoint
- MOSI\_multipolygon
- potenziale alto
- potenziale medio

- Monumento
- ◆ Segnalazione PUC
- ◆ Bene Paesaggistico
- ★ Vincolo Ministeriale



VINCOLI ARCHEOLOGICI

STRUMENTI URBANISTICI

Necropoli romana e tardoantica. Nell'area sono presenti tombe quadrangolari scavate nella roccia.

**Interpretazione:** Area funeraria.

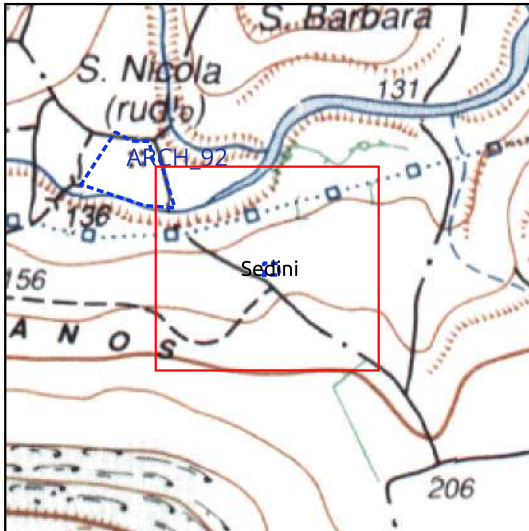
**Bibliografia:**

**Riferimento Archivio:** SABAP-SS, Comune di Nulvi, n. prot. 10090 del 7/10/2014

SCHEDA MOSI n. 148 di 171

ARCH\_148

### Chiesa San Giovanni



- MOSI\_multipoint
- MOSI\_multipolygon
- potenziale alto
- potenziale medio

- Monumento
- ◆ Segnalazione PUC
- ◆ Bene Paesaggistico
- ★ Vincolo Ministeriale



VINCOLI ARCHEOLOGICI

STRUMENTI URBANISTICI  
 Il monumento è tutelato dalle Norme Tecniche di Attuazione del PUC di Sedini

ruderi di una piccola chiesa campestre dipendente dal monastero di San Nicola di Silanos.

**Interpretazione:** Chiesa campestre.

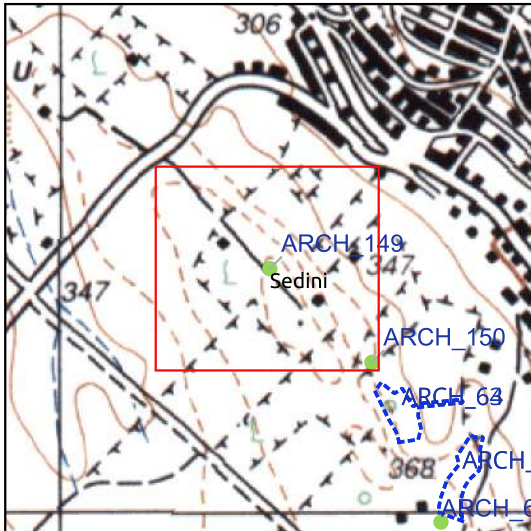
**Bibliografia:**

**Riferimento Archivio:**

SCHEDA MOSI n. 149 di 171

ARCH\_149

### Grotta dello Scorpione



- MOSI\_multipoint
- MOSI\_multipolygon
- potenziale alto
- potenziale medio

- Monumento
- ◆ Segnalazione PUC
- ◆ Bene Paesaggistico
- ★ Vincolo Ministeriale



VINCOLI ARCHEOLOGICI

STRUMENTI URBANISTICI  
 Il monumento è tutelato dalle Norme Tecniche di Attuazione del PUC di Sedini

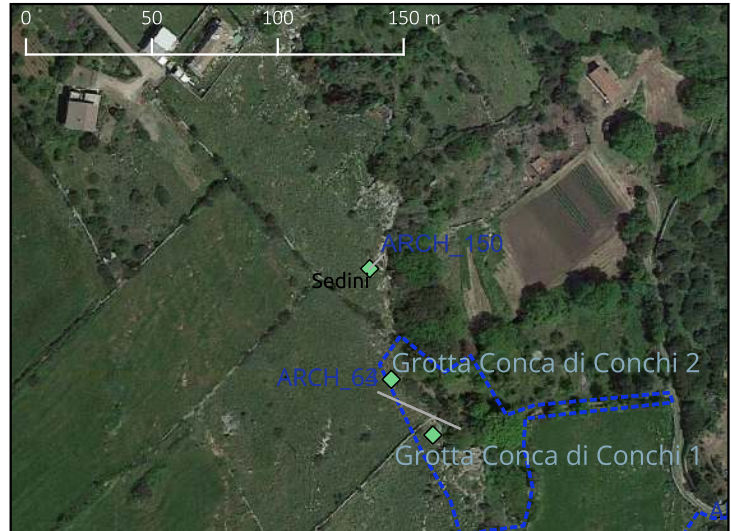
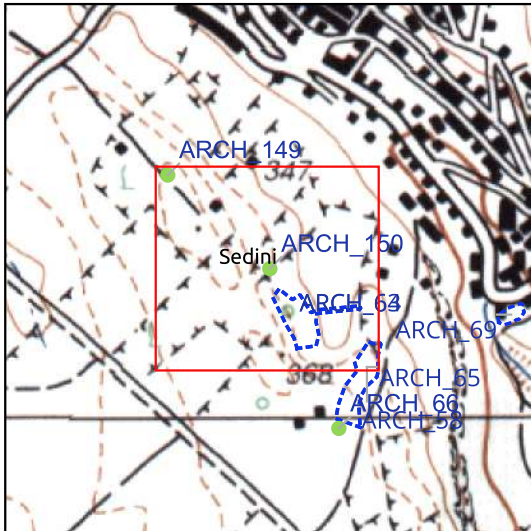
Cavità naturale. Non è segnalato il rinvenimento di materiale archeologico.

**Interpretazione:** Cavità naturale.

**Bibliografia:**

**Riferimento Archivio:**

### Grotta del Melograno



- MOSI\_multipoint
- MOSI\_multipolygon
- potenziale alto
- potenziale medio

- Monumento
- ◆ Segnalazione PUC
- ◆ Bene Paesaggistico
- ★ Vincolo Ministeriale



VINCOLI ARCHEOLOGICI

STRUMENTI URBANISTICI  
 Il monumento è tutelato dalle Norme Tecniche di Attuazione del PUC di Sedini

Cavità naturale. Non è segnalato il rinvenimento di materiale archeologico.

**Interpretazione:** Cavità naturale.

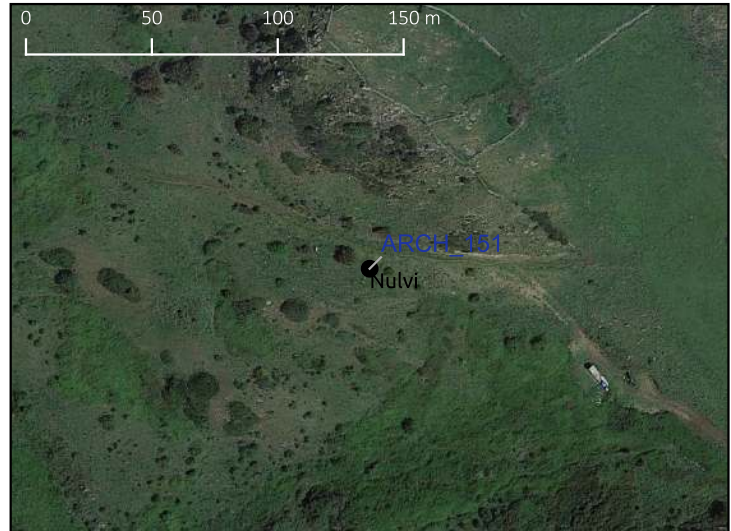
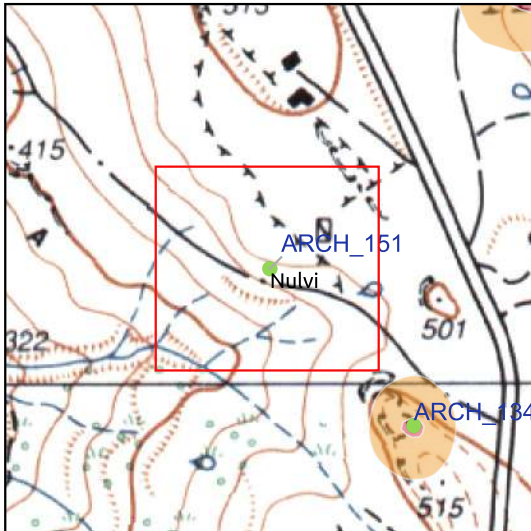
**Bibliografia:**

**Riferimento Archivio:**

SCHEDA MOSI n. 151 di 171

ARCH\_151

### Tomba dei giganti Su Paladinu



- MOSI\_multipoint
- MOSI\_multipolygon
- potenziale alto
- potenziale medio

- Monumento
- ◆ Segnalazione PUC
- Bene Paesaggistico
- ★ Vincolo Ministeriale



VINCOLI ARCHEOLOGICI

STRUMENTI URBANISTICI

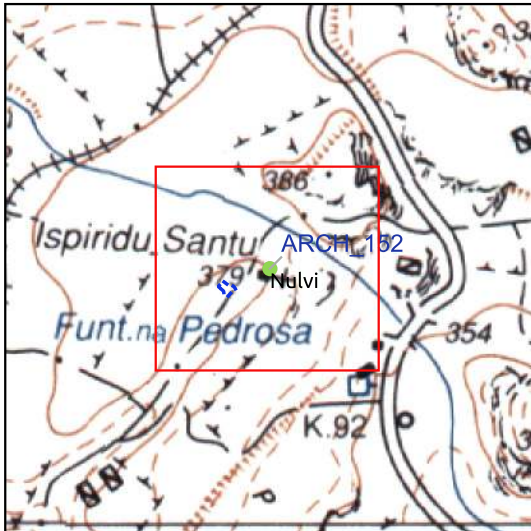
Tomba di giganti. Non è stato effettuato il sopralluogo.

**Interpretazione:** Sepoltura collettiva.

**Bibliografia:** wikimapia.org

**Riferimento Archivio:**

### Chiesa Spirito Santo



- MOSI\_multipoint
- MOSI\_multipolygon
- potenziale alto
- potenziale medio

- Monumento
- ◆ Segnalazione PUC
- ⬠ Bene Paesaggistico
- ★ Vincolo Ministeriale



VINCOLI ARCHEOLOGICI

STRUMENTI URBANISTICI  
 Il monumento è stato inserito nel Repertorio dei Beni Paesaggistici della Regione Autonoma della Sardegna (Codice 663). Il monumento è tutelato dalle Norme Tecniche di Attuazione del PUC di Nulvi

Chiesa campestre a navata singola.

**Interpretazione:** Chiesa campestre.

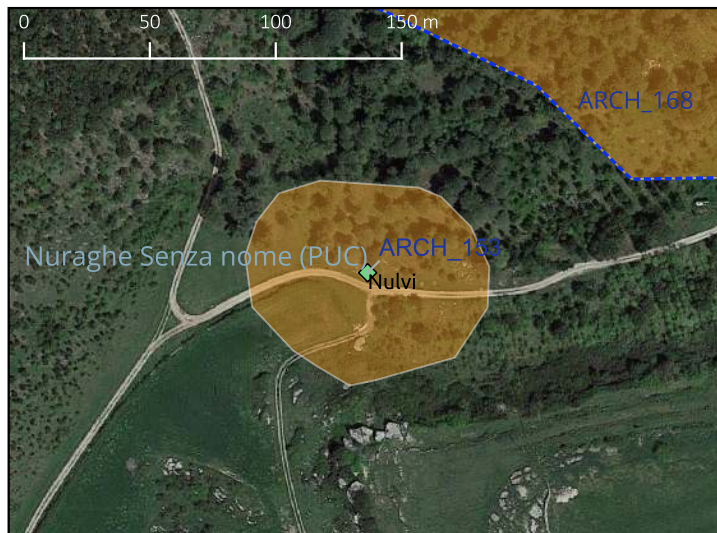
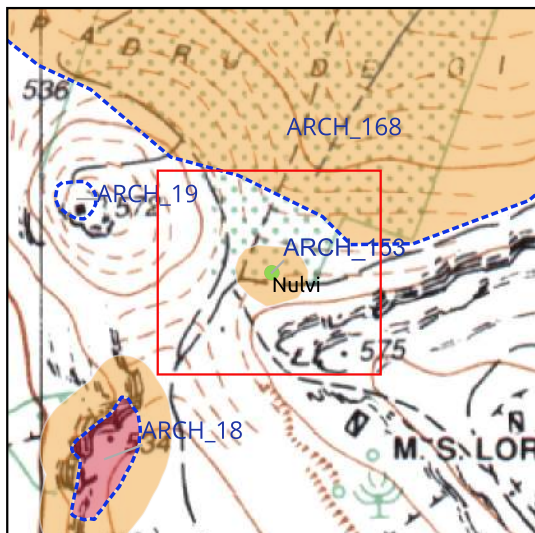
**Bibliografia:**

**Riferimento Archivio:**

SCHEDA MOSI n. 153 di 171

ARCH\_153

### Nuraghe Senza nome (PUC)



- MOSI\_multipoint
- MOSI\_multipolygon
- potenziale alto
- potenziale medio

- Monumento
- ◆ Segnalazione PUC
- Bene Paesaggistico
- ★ Vincolo Ministeriale



VINCOLI ARCHEOLOGICI

STRUMENTI URBANISTICI  
 Il monumento è tutelato dalle Norme Tecniche di Attuazione del PUC di Nulvi

Nuraghe indicato nel PUC di Nulvi. Durante la ricognizione il monumento non è stato individuato. Nel punto indicato non è stato rilevato alcun elemento archeologico apprezzabile, e neanche nell'area immediatamente circostante.

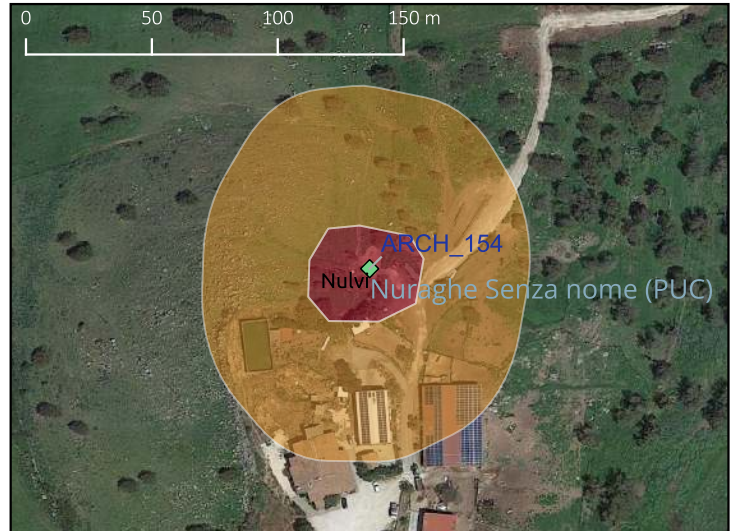
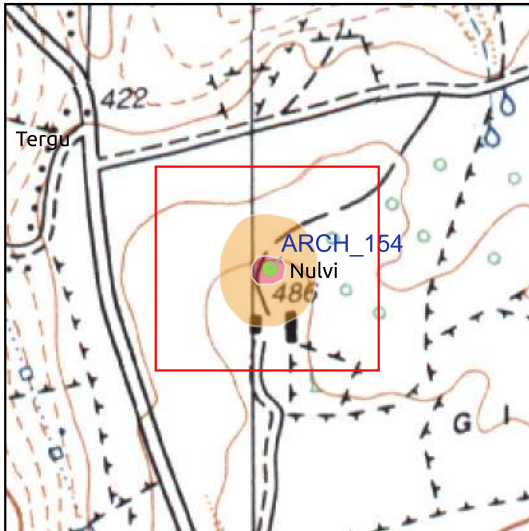
**Interpretazione:** I resti del monumento potrebbero essere completamente interrati o distrutti. Non si esclude un errore di posizionamento nella redazione del PUC di Nulvi, unica fonte che ne da notizia.

**Bibliografia:**

**Riferimento Archivio:**



### Nuraghe Senza nome (PUC)



- MOSI\_multipoint
- MOSI\_multipolygon
- potenziale alto
- potenziale medio

- Monumento
- ◆ Segnalazione PUC
- ◆ Bene Paesaggistico
- ★ Vincolo Ministeriale



VINCOLI ARCHEOLOGICI

STRUMENTI URBANISTICI  
 Il monumento è tutelato dalle Norme Tecniche di Attuazione del PUC di Nulvi

Nuraghe indicato nel PUC di Nulvi. Non è stato effettuato il sopralluogo.

**Interpretazione:** Nuraghe con localizzazione da verificare.

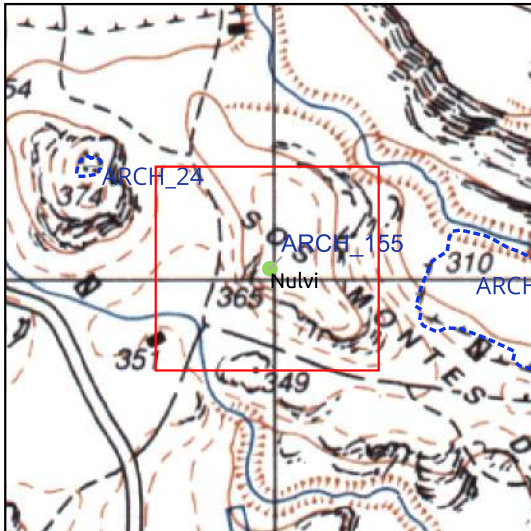
**Bibliografia:**

**Riferimento Archivio:**

SCHEDA MOSI n. 155 di 171

ARCH\_155

### Nuraghe Santa Barbara



- MOSI\_multipoint
- MOSI\_multipolygon
- potenziale alto
- potenziale medio

- Monumento
- ◆ Segnalazione PUC
- ◆ Bene Paesaggistico
- ★ Vincolo Ministeriale



VINCOLI ARCHEOLOGICI

STRUMENTI URBANISTICI

Nuraghe monotorre (?) indicato in bibliografia (Maxia 1991). Non è stato effettuato il sopralluogo.

**Interpretazione:** Nuraghe con localizzazione da verificare.

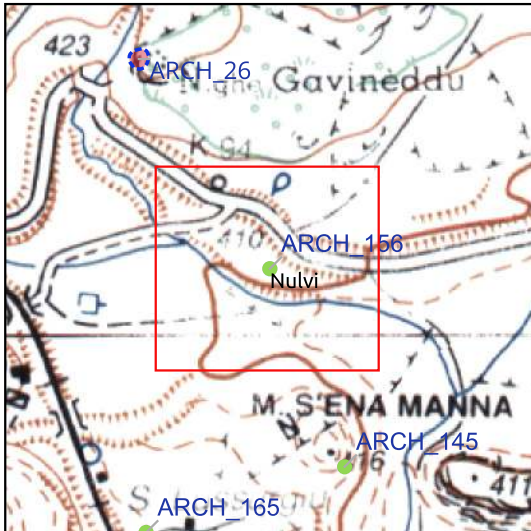
**Bibliografia:** Maxia Mauro, Un tesoro riscoperto. Censimento dei nuraghi dell'Anglona. Analisi delle relazioni ambientali e matematiche, Nuoro 1991, p. 53, n. 85.

**Riferimento Archivio:**

SCHEDA MOSI n. 156 di 171

ARCH\_156

### Chiesa Sant'Elena



- MOSI\_multipoint
- MOSI\_multipolygon
- potenziale alto
- potenziale medio

- Monumento
- ◆ Segnalazione PUC
- ◆ Bene Paesaggistico
- ★ Vincolo Ministeriale



VINCOLI ARCHEOLOGICI

STRUMENTI URBANISTICI

Chiesa campestre.

**Interpretazione:** Chiesa campestre.

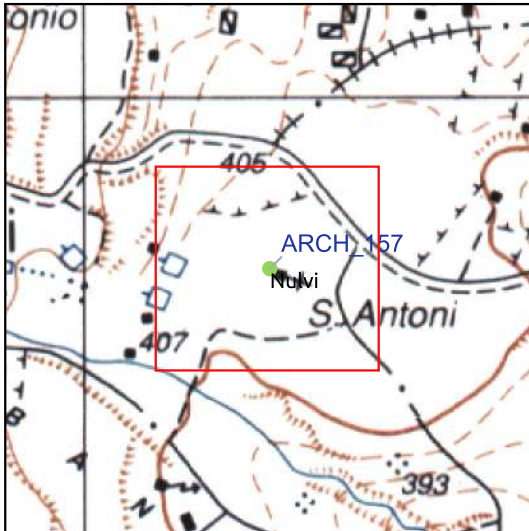
**Bibliografia:**

**Riferimento Archivio:**

SCHEDA MOSI n. 157 di 171

ARCH\_157

### Chiesa Sant'Antonio Abate



- MOSI\_multipoint
- MOSI\_multipolygon
- potenziale alto
- potenziale medio

- Monumento
- ◆ Segnalazione PUC
- ◆ Bene Paesaggistico
- ★ Vincolo Ministeriale



VINCOLI ARCHEOLOGICI

STRUMENTI URBANISTICI

Il monumento è stato inserito nel Repertorio dei Beni Paesaggistici della Regione Autonoma della Sardegna (Codice 664). Il monumento è tutelato dalle Norme Tecniche di Attuazione del PUC di Nulvi

Chiesa campestre abbandonata, precedentemente adibita come stalla fino a qualche tempo fa.

**Interpretazione:** Chiesa campestre.

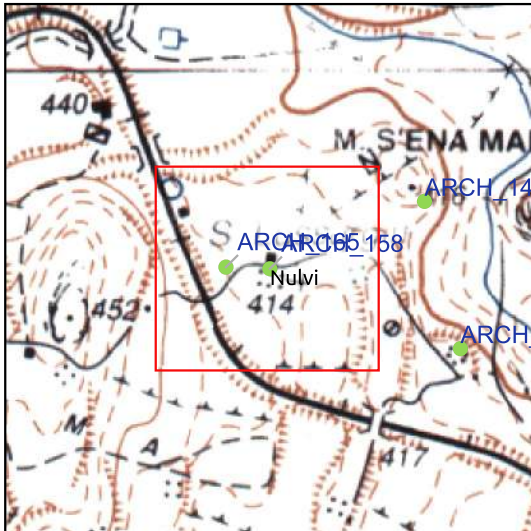
**Bibliografia:**

**Riferimento Archivio:**

SCHEDA MOSI n. 158 di 171

ARCH\_158

### Chiesa San Lussorio



- MOSI\_multipoint
- MOSI\_multipolygon
- potenziale alto
- potenziale medio

- Monumento
- ◆ Segnalazione PUC
- ⬠ Bene Paesaggistico
- ★ Vincolo Ministeriale



VINCOLI ARCHEOLOGICI

STRUMENTI URBANISTICI

Il monumento è stato inserito nel Repertorio dei Beni Paesaggistici della Regione Autonoma della Sardegna (Codice 3893). Il monumento è tutelato dalle Norme Tecniche di Attuazione del PUC di Nulvi

In corrispondenza della chiesa di Santo Lussurgiu, il PPR indica la presenza di un nuraghe. non presente in altre fonti.

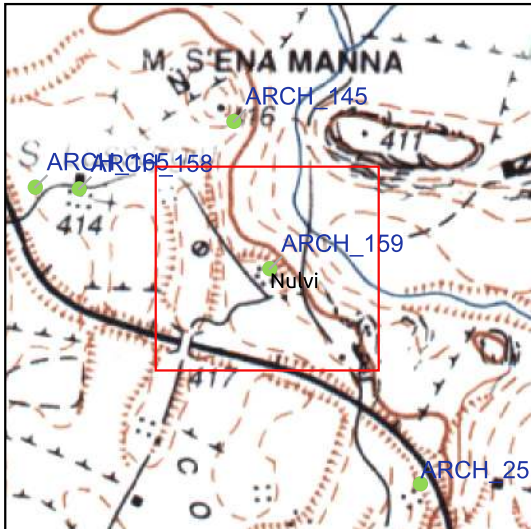
**Interpretazione:** Chiesa campestre.

**Bibliografia:**

**Riferimento Archivio:**

SCHEDA MOSI n. 159 di 171

ARCH\_159

**Nuraghe San Lussorio III**

- MOSI\_multipoint
- MOSI\_multipolygon
- potenziale alto
- potenziale medio

- Monumento
- ◆ Segnalazione PUC
- ⬠ Bene Paesaggistico
- ★ Vincolo Ministeriale



## VINCOLI ARCHEOLOGICI

## STRUMENTI URBANISTICI

Il monumento è stato inserito nel Repertorio dei Beni Paesaggistici della Regione Autonoma della Sardegna (Codice 3839).

Nuraghe monotorre (?) indicato in bibliografia (Maxia 1991). Non è stato effettuato il sopralluogo.

**Interpretazione:** Nuraghe con localizzazione da verificare.

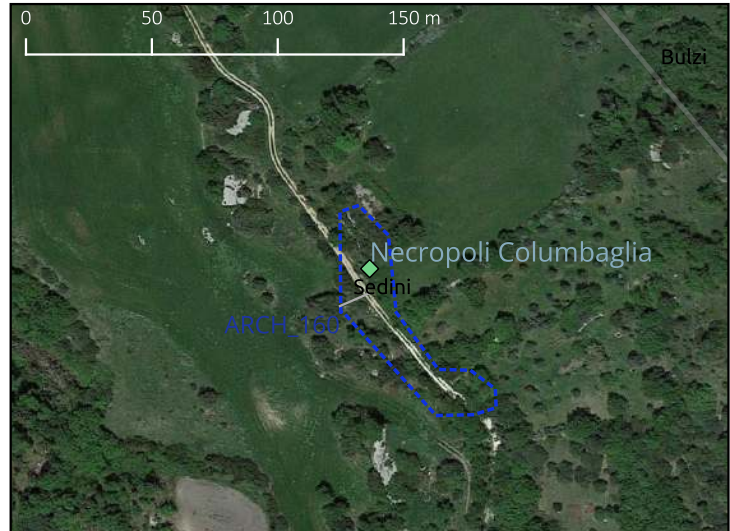
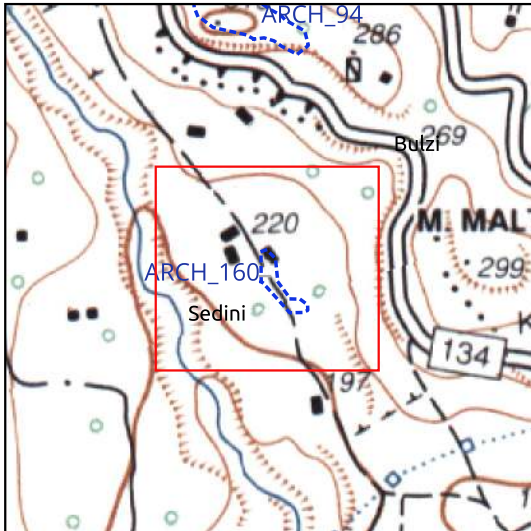
**Bibliografia:** Elenco degli Edifici Monumentali in Italia, Roma 1902, p. 543 (S. Lussurgiu); Elenco degli Edifici Monumentali LXIX Provincia di Sassari, Roma 1922, p. 114 (S. Lussurgiu); Maxia Mauro, Un tesoro riscoperto. Censimento dei nuraghi dell'Anglona. Analisi delle relazioni ambientali e matematiche, Nuoro 1991, p. 53, n. 86.

**Riferimento Archivio:**

SCHEDA MOSI n. 160 di 171

ARCH\_160

### Necropoli Columbaglia



- MOSI\_multipoint
- MOSI\_multipolygon
- potenziale alto
- potenziale medio

- Monumento
- ◆ Segnalazione PUC
- ◆ Bene Paesaggistico
- ★ Vincolo Ministeriale



VINCOLI ARCHEOLOGICI

STRUMENTI URBANISTICI

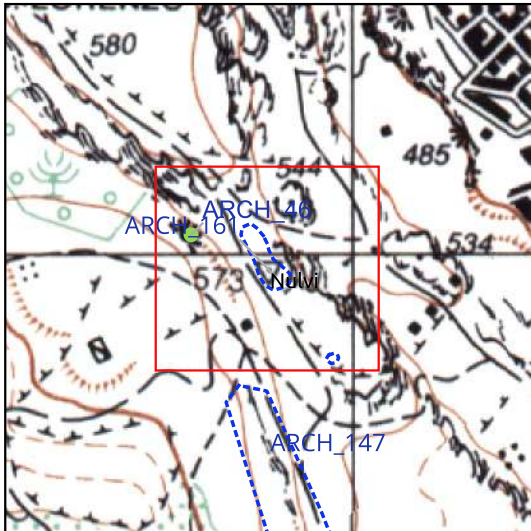
Il monumento è tutelato dalle Norme Tecniche di Attuazione del PUC di Sedini

Ripari sotto roccia e sepolture, sono ancora visibili resti umani. Non sono state indagate.

**Interpretazione:** Area funeraria.

**Bibliografia:**

**Riferimento Archivio:**

**Chiesa San Michele (?)**

- MOSI\_multipoint
- MOSI\_multipolygon
- potenziale alto
- potenziale medio

- Monumento
- ◆ Segnalazione PUC
- ◆ Bene Paesaggistico
- ★ Vincolo Ministeriale



VINCOLI ARCHEOLOGICI

STRUMENTI URBANISTICI

Ruderi di una chiesa campestre, possibilmente costruita su una precedente struttura romana. Durante le ricognizioni condotte nell'area circostante, sono stati ritrovati numerosi reperti ceramici, in particolare sigillata italica risalente al periodo romano. Nelle immediate vicinanze della chiesa, sono presenti antichi fronti di cava e piccole grotticelle artificiali e ripari sotto roccia con croci incise sulle pareti, che potrebbero essere state utilizzate come luoghi di culto tardoantichi o come ricoveri per eremiti.

**Interpretazione:** Chiesa campestre.

**Bibliografia:**

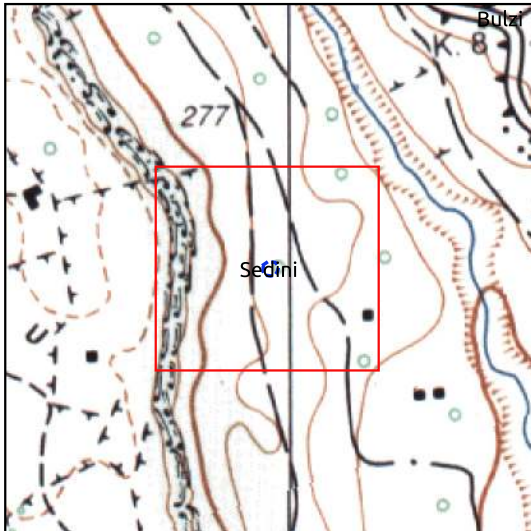
**Riferimento Archivio:** SABAP-SS, Comune di Nulvi, n. prot. 10090 del 7/10/2014



SCHEDA MOSI n. 162 di 171

ARCH\_162

### Necropoli Barigadu



- MOSI\_multipoint
- MOSI\_multipolygon
- potenziale alto
- potenziale medio

- Monumento
- ◆ Segnalazione PUC
- ◆ Bene Paesaggistico
- ★ Vincolo Ministeriale



VINCOLI ARCHEOLOGICI

STRUMENTI URBANISTICI

Il monumento è tutelato dalle Norme Tecniche di Attuazione del PUC di Sedini

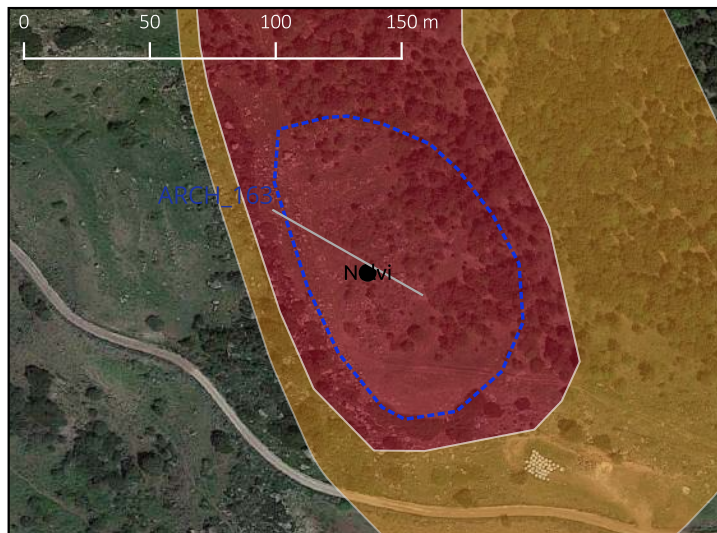
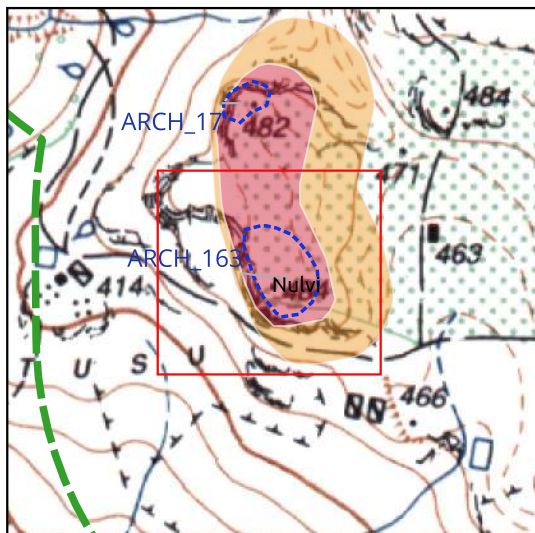
Riparo sotto roccia in oarete calcarea. Nel fronte roccioso si aprono due cavità adibite a sepolture nelle quali si ritrovano resti di ossa umane.

**Interpretazione:** Area funeraria.

**Bibliografia:**

**Riferimento Archivio:**

**dispersione ceramica Loc. nuraghe Limedadu**



- MOSI\_multipoint
- MOSI\_multipolygon
- potenziale alto
- potenziale medio

- Monumento
- ◆ Segnalazione PUC
- Bene Paesaggistico
- ★ Vincolo Ministeriale



VINCOLI ARCHEOLOGICI

STRUMENTI URBANISTICI

A 300 m a sud del Nuraghe Limedadu, è stata individuata durante la ricognizione di superficie un'area di dispersione di materiali fittili pre o protostorici. Si segnala la presenza di materiale lapideo sparso probabilmente pertinenti a resti di strutture. L'area ha subito dissodamenti recenti.

**Interpretazione:** Area di frequentazione antropica.

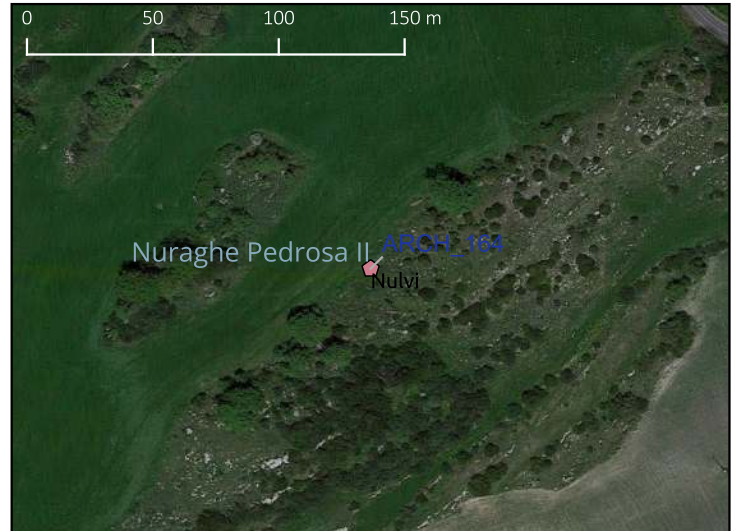
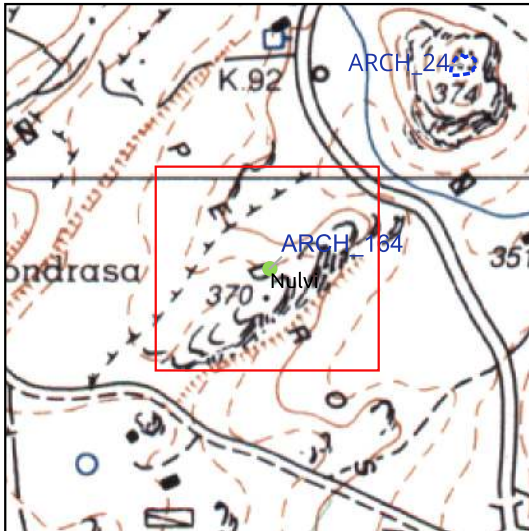
**Bibliografia:** Inedito, da ricognizione.

**Riferimento Archivio:**

SCHEDA MOSI n. 164 di 171

ARCH\_164

### Nuraghe Pedrosa II



- MOSI\_multipoint
- MOSI\_multipolygon
- potenziale alto
- potenziale medio

- Monumento
- ◆ Segnalazione PUC
- ◆ Bene Paesaggistico
- ★ Vincolo Ministeriale



VINCOLI ARCHEOLOGICI

STRUMENTI URBANISTICI  
 Il monumento è stato inserito nel Repertorio dei Beni Paesaggistici della Regione Autonoma della Sardegna (Codice 3883).

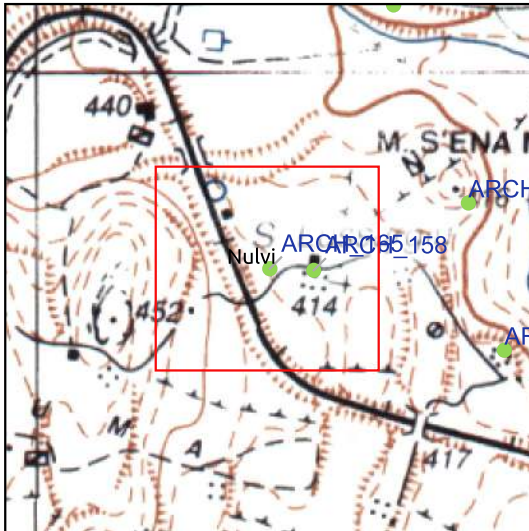
Nuraghe monotorre (?) indicato in bibliografia (Maxia 1991). Non è stato effettuato il sopralluogo.

**Interpretazione:** Nurahe con localizzazione da verificare.

**Bibliografia:** Maxia Mauro, Un tesoro riscoperto. Censimento dei nuraghi dell'Anglona. Analisi delle relazioni ambientali e matematiche, Nuoro 1991, p. 52, n. 87.

**Riferimento Archivio:**

### Nuraghe San Lussurgiu



- MOSI\_multipoint
- MOSI\_multipolygon
- potenziale alto
- potenziale medio

- Monumento
- ◆ Segnalazione PUC
- ◆ Bene Paesaggistico
- ★ Vincolo Ministeriale



VINCOLI ARCHEOLOGICI

STRUMENTI URBANISTICI

Nuraghe sito a nord-ovest della chiesa omonima, nei pressi della ferrovia e di una stradina che conduce alla chiesa. La struttura presenta una visibilità e leggibilità quasi nulla a causa della presenza di un'inaccessibile vegetazione infestante di tipo arbustivo e di apparati arborei che la ricoprono. È possibile seguire due tratti murari, senza soluzione di continuità, che sembrano appartenere alla medesima struttura. Nello spazio compreso tra i resti del nuraghe e la chiesa si rileva una vasta area di dispersione di materiale mobile di ceramica nuragica e medievale.

**Interpretazione:** Nuraghe


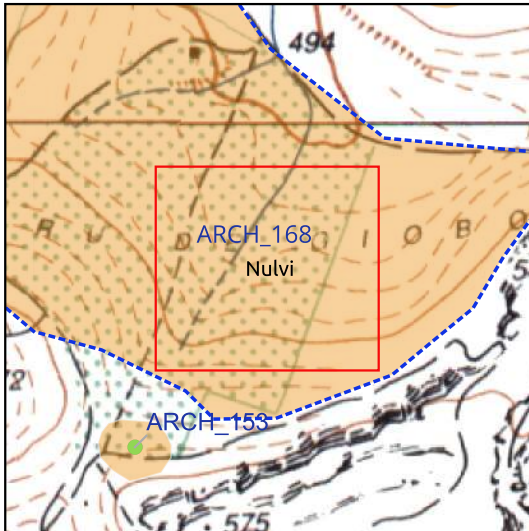
**Bibliografia:**

**Riferimento Archivio:** Scheda ICCD, Tipo MA: <https://catalogo.beniculturali.it/detail/ArchaeologicalProperty/2000104472>

SCHEDA MOSI n. 166 di 171

ARCH\_168

### Anomalia Loc. Padru de Giobos



- MOSI\_multipoint
- MOSI\_multipolygon
- potenziale alto
- potenziale medio

- Monumento
- ◆ Segnalazione PUC
- ◆ Bene Paesaggistico
- ★ Vincolo Ministeriale



VINCOLI ARCHEOLOGICI

STRUMENTI URBANISTICI

Dalle fotografie aeree (anni '50-'70) si distingue un'area di campi coltivati delimitati da murelle a secco. L'area individuata con la dicitura "coltivo" nel catasto del De Candia del 1847 è stata abbandonata progressivamente già prima degli anni '50 del XX sec. Attualmente i perimetri murari non si distinguono più, l'area è stata riforestata ed è completamente coperta da alberi.

**Interpretazione:** Anomalia

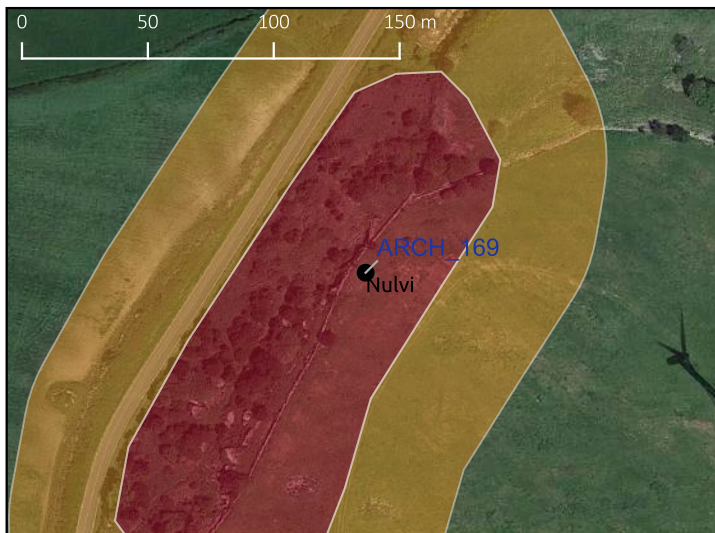
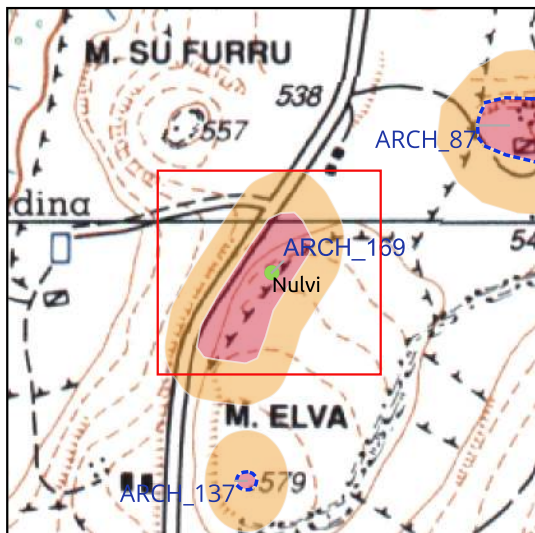
**Bibliografia:**

**Riferimento Archivio:**

SCHEDA MOSI n. 167 di 171

ARCH\_169

### Tombe Loc. Monte Elva



- MOSI\_multipoint
- MOSI\_multipolygon
- potenziale alto
- potenziale medio

- Monumento
- ◆ Segnalazione PUC
- Bene Paesaggistico
- ★ Vincolo Ministeriale



VINCOLI ARCHEOLOGICI

STRUMENTI URBANISTICI

In località Mont'Elva, in una relazione datata il 16/09/1960 conservata presso l'archivio SABAP-SS, E. Contu segnala il rinvenimento di ossa umane e frammenti di ceramica di epoca preistorica, precisamente ceramica d'impasto non decorata risalente all'età eneolitica. Questi reperti sono stati scoperti in una cava di pietra calcarea situata subito ad est della strada che conduce a Tergu-Castelsardo, a una distanza di circa 300 metri, ma dalla parte opposta della strada rispetto al nuraghe Ladina, all'interno di un anfratto roccioso.

**Interpretazione:** Area funeraria.

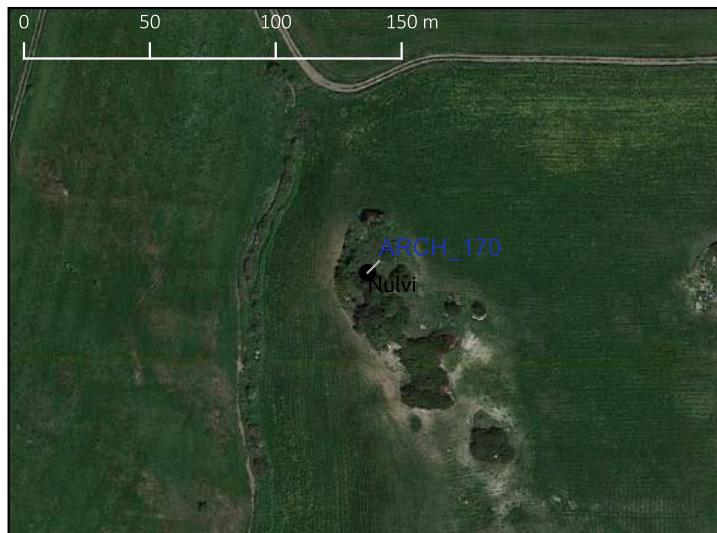
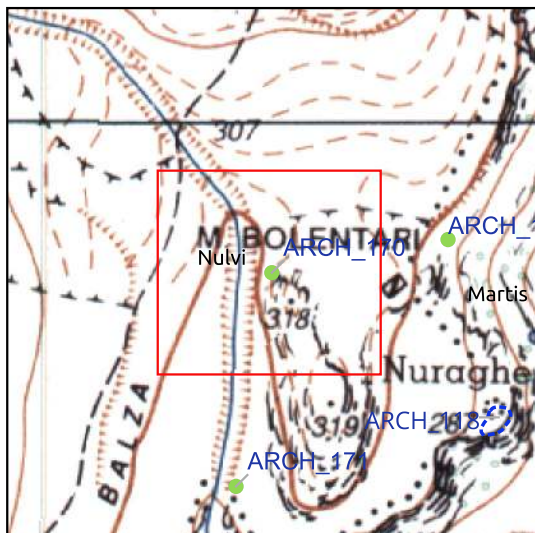
**Bibliografia:**

**Riferimento Archivio:** Archivio SABAP-SS n. prot. 1633 del 8/01/1961

SCHEDA MOSI n. 168 di 171

ARCH\_170

### Dolmen Loc. Monte Bolentari



- MOSI\_multipoint
- MOSI\_multipolygon
- potenziale alto
- potenziale medio

- Monumento
- ◆ Segnalazione PUC
- ◆ Bene Paesaggistico
- ★ Vincolo Ministeriale



VINCOLI ARCHEOLOGICI

STRUMENTI URBANISTICI

Poco distante nuraghe Bolentari (cfr. ARCH\_118), verso est, è situato un monumento megalitico di struttura dolmenica che originariamente era chiuso da una lastra frontale con un portello d'ingresso rettangolare; al momento della segnalazione, il portello era scivolato sulla collina e si trovava a qualche metro di distanza. L'accesso era possibile dal lato nord-ovest. La copertura era costituita da una grande lastra, mentre le pareti erano composte da blocchi megalitici approssimativamente quadrati, disposti a filari.

**Interpretazione:** Complesso funerario preistorico.

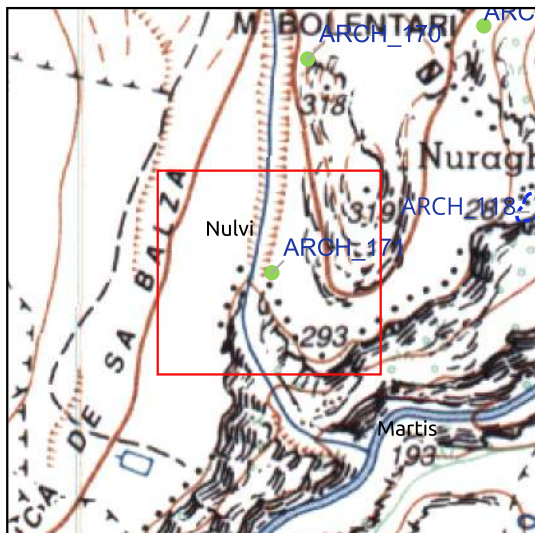
**Bibliografia:**

**Riferimento Archivio:** Archivio SABAP-SS n. prot 3156 del 02/05/1989

SCHEDA MOSI n. 169 di 171


ARCH\_171

### Altare Loc. Monte Bolentari



- MOSI\_multipoint
- MOSI\_multipolygon
- potenziale alto
- potenziale medio

- Monumento
- ◆ Segnalazione PUC
- ◆ Bene Paesaggistico
- ★ Vincolo Ministeriale



VINCOLI ARCHEOLOGICI

STRUMENTI URBANISTICI

Non lontano dal nuraghe Bolentari (cfr. ARCH\_118), in direzione sud-est, si trova una sorta di altare composto da una lunga roccia di forma irregolare, che era stata lavorata superficialmente con un profondo solco di forma sub-circolare inciso nella parte più a monte. Questo solco consentiva lo scolo verso una vaschetta di forma rettangolare, con angoli arrotondati. Di fronte all'altare, è posizionata una grande lastra rettangolare infissa nel terreno in modo che il lato lungo sia a contatto con il canale di scolo. Vicino al muretto a secco che delimita il terreno, tra gli altri blocchi, si trova anche un piccolo betilo aniconico.

**Interpretazione:** Altare.

**Bibliografia:**

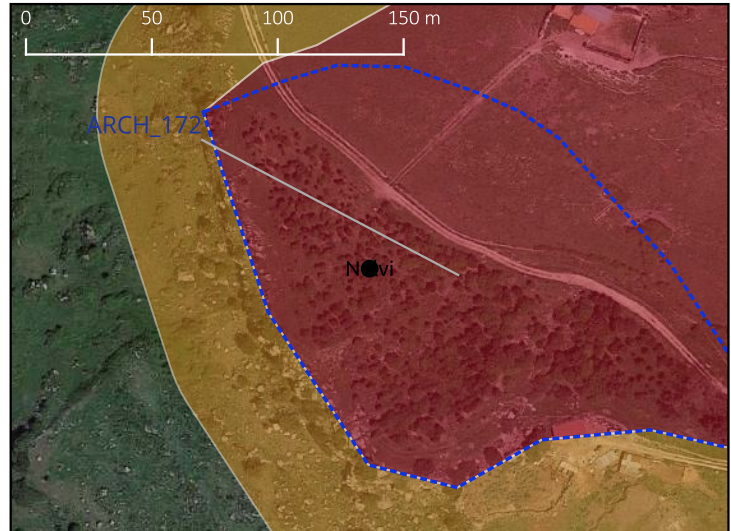
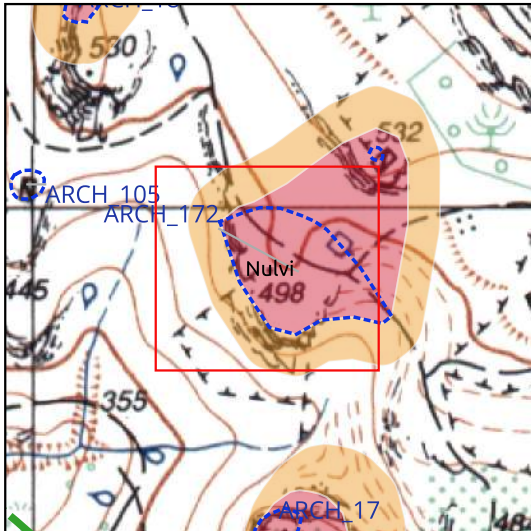
**Riferimento Archivio:** Archivio SABAP-SS n. prot 3156 del 02/05/1989 (Dott.ssa M. Migaleddu).



SCHEDA MOSI n. 170 di 171

ARCH\_172

**Area dispersione fittile Loc. Sant'Elia**



- MOSI\_multipoint
- MOSI\_multipolygon
- potenziale alto
- potenziale medio

- Monumento
- ◆ Segnalazione PUC
- Bene Paesaggistico
- ★ Vincolo Ministeriale



VINCOLI ARCHEOLOGICI

STRUMENTI URBANISTICI

Nell'area sono presenti diversi accumuli di spietramento. In superficie sono osservabili frammenti ceramici torniti, attribuibili ad un periodo storico (tardo antico o medievale?).

**Interpretazione:** Villa rustica?

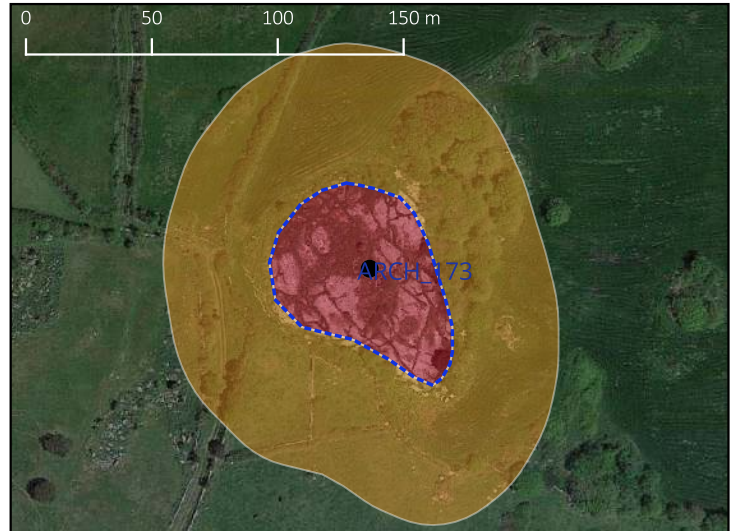
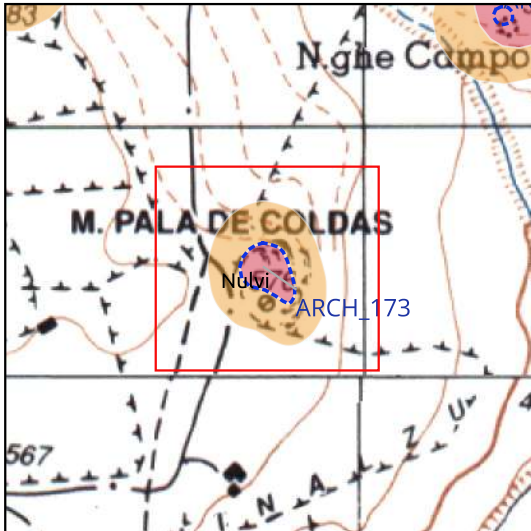
**Bibliografia:** Inedito, da ricognizione.

**Riferimento Archivio:**

SCHEDA MOSI n. 171 di 171

ARCH\_173

### Struttura megalitica Loc. Poju Nieddu



- MOSI\_multipoint
- MOSI\_multipolygon
- potenziale alto
- potenziale medio

- Monumento
- ◆ Segnalazione PUC
- ◆ Bene Paesaggistico
- ★ Vincolo Ministeriale



VINCOLI ARCHEOLOGICI

STRUMENTI URBANISTICI

Nell'area sono presenti le tracce di quella che potrebbe essere un'antica struttura realizzata con grossi blocchi di pietra sovrapposti (Tomba di giganti? Struttura megalitica?). Scarsi frammenti di ceramica storica post medievale. Nell'area è presente anche una discarica recente di materiale da costruzione.

**Interpretazione:** Tomba di giganti? Struttura megalitica?

**Bibliografia:** Inedito, da ricognizione.

**Riferimento Archivio:**