SEZIONI RAPPRESENTATIVE OSTACOLI VERTICALI

RAPPRESENTAZIONE PROFILO ALTIMETRICO - AEROGENERATORE T01 - SCALA 1:2.500

	Dati di elevazione			Segnaletica ICAO	
	Altezza AGL (m)	Quota AMSL del terreno alla base del manufatto (m)	Quota al TOP AMSL (m)	Day	Night
Aerogeneratore T01	221	434,15	655,15	SI	SI

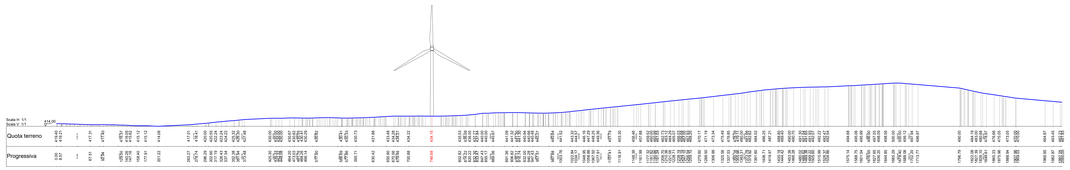

RAPPRESENTAZIONE PROFILO ALTIMETRICO - AEROGENERATORE T14 - SCALA 1:2.500

	Dati di elevazione			Segnaletica ICAO	
	Altezza AGL (m)	Quota AMSL del terreno alla base del manufatto (m)	Quota al TOP AMSL (m)	Day	Night
Aerogeneratore T14	221	401,60	622,60	SI	SI

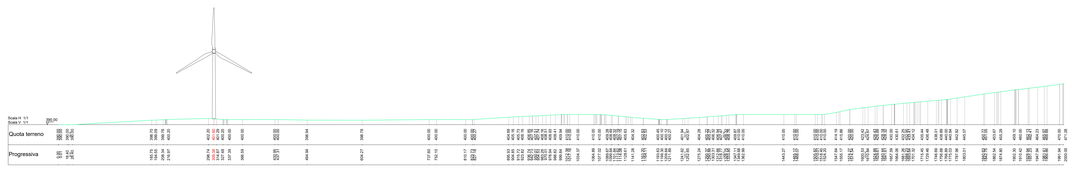

PLANIMETRIA DI INQUADRAMENTO GENERALE - SCALA 1:50.000

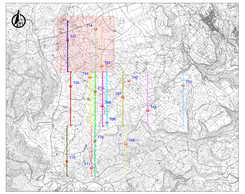

Aerogeneratore	COORDINATE Geografiche WGS84		
	Lon	Lat	Quota
Aerogeneratore T01	8°46'58,08"	40°50'42,07"	434,15
Aerogeneratore T02	8°46'42,80"	40°49'49,52"	426,39
Aerogeneratore T03	8°46'56,23"	40°50'6,62"	441,08
Aerogeneratore T04	8°45'36,77"	40°49'54,15"	497,66
Aerogeneratore T05	8°45'3,43"	40°49'42,54"	497,39
Aerogeneratore T06	8°45'57,63"	40°49'23,19"	520,17
Aerogeneratore T07	8°46'32,28"	40°49'28,90"	477,53
Aerogeneratore T08	8°46'5,24"	40°48'55,77"	544,77
Aerogeneratore T09	8°46'37,22"	40°48'28,20"	430,00
Aerogeneratore T10	8°45'45,01"	40°48'51,96"	570,00
Aerogeneratore T11	8°45'39,37"	40°47'57,44"	460,83
Aerogeneratore T12	8°44'57,52"	40°48'5,79"	559,56
Aerogeneratore T13	8°48'14,50"	40°49'43,88"	395,56
Aerogeneratore T14	8°45'45,86"	40°50'54,34"	401,60
Aerogeneratore T15	8°47'14,43"	40°49'11,44"	474,61
Aerogeneratore T16	8°45'45,12"	40°49'35,78"	519,58

RAPPRESENTAZIONE PROFILO ALTIMETRICO - AEROGENERATORE T03 - SCALA 1:2.500

	Dati di elevazione			Segnaletica ICAO	
	Altezza AGL (m)	Quota AMSL del terreno alla base del manufatto (m)	Quota al TOP AMSL (m)	Day	Night
Aerogeneratore T03	221	441,08	662,08	NO	NO

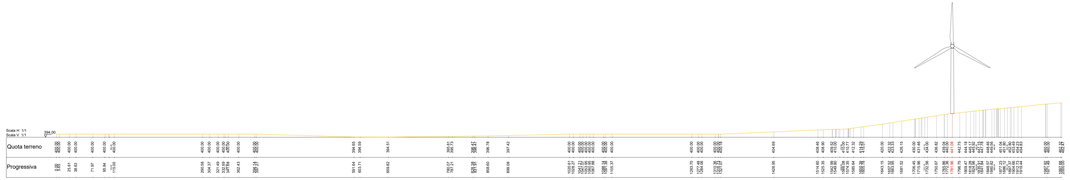

RAPPRESENTAZIONE CON PROFILI ALTIMETRICI SOVRAPPOSTI - AEROGENERATORI T01-03-14 - SCALA 1:2.500

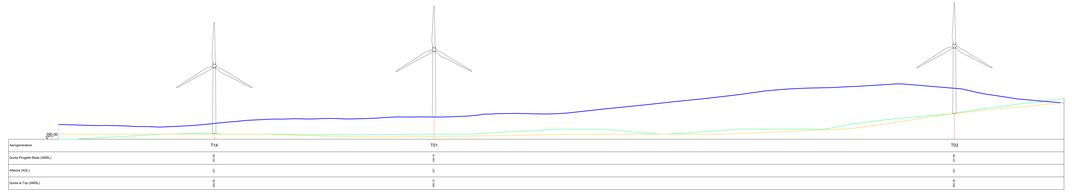

0	06/2023	EMISSIONE PER PROCEDURA DI VIA		IAT	GF	QR
Rev.	Data	Descrizione		Dis.	Contr.	Appr.

Progettazione di SIA:
IAT Ingegneria dei Servizi Tecnologici
Via Cesare Battisti, 53 - 20122 Milano
(P. IVA/codice fiscale 08627080968)
Ing. Iscr. Dott. Ing. Giuseppe Giordano

Incaricato:
Geologo: Dott. Geologo Pietro Rizzo
Studio Associato Geotecnico e Ambientale Associati
Via Dante, 39 - 91011 Alcamo (TP)
Tel. e Fax 0924 506037
E-mail: studiorizzoassociati@libero.it
P.I. 02011440815

Committente:
Repsol Italia S.r.l.
Via Tommaso Salvini 29
00197 Roma - RM

PROGETTO DI COSTRUZIONE ED ESERCIZIO DI UN IMPIANTO EOLICO DELLA POTENZA DI 99,2 MW DENOMINATO "PARCO EOLICO ETNA" DA UBICARSI NEI COMUNI DI NICOSIA (EN) E SCIARA (CL) CON LE RELATIVE OPERE DI CONNESSIONE ELETTRICHE

Commessa n°: 202201052

Dis. n°: WIND002-PC8-3a

Revisione: 0

Scala: 1:50.000-2.500

Sostituisce il: //

Sostituito dal: //

- SEZIONI RAPPRESENTATIVE OSTACOLI VERTICALI -

Nome documento: WIND002-PC8-3_Sezioni rappresentative ostacoli verticali