SEZIONI RAPPRESENTATIVE OSTACOLI VERTICALI

RAPPRESENTAZIONE PROFILO ALTIMETRICO - AEROGENERATORE T04 SCALA 1:2.500

	Dati di elevazione			Segnaletica ICAO	
	Altezza AGL (m)	Quota AMSL del terreno alla base del manufatto (m)	Quota al TOP AMSL (m)	Day	Night
Aerogeneratore T04	221	497,66	718,66	SI	SI

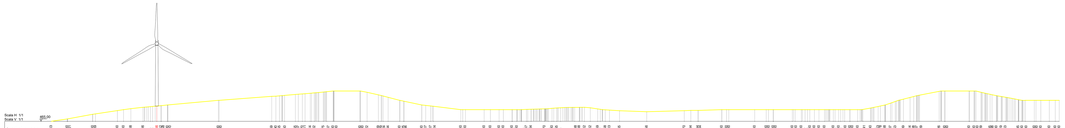

RAPPRESENTAZIONE PROFILO ALTIMETRICO - AEROGENERATORE T08 - SCALA 1:2.500

	Dati di elevazione			Segnaletica ICAO	
	Altezza AGL (m)	Quota AMSL del terreno alla base del manufatto (m)	Quota al TOP AMSL (m)	Day	Night
Aerogeneratore T08	221	544,77	765,77	SI	SI

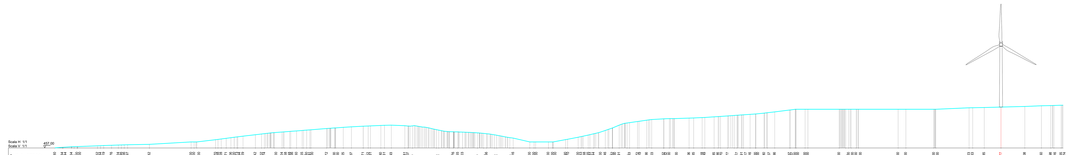

PLANIMETRIA DI INQUADRAMENTO GENERALE - SCALA 1:40.000

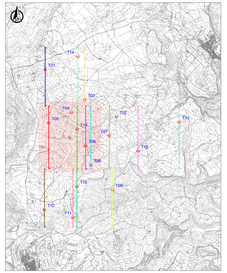

RAPPRESENTAZIONE PROFILO ALTIMETRICO - AEROGENERATORE T05 - SCALA 1:2.500

	Dati di elevazione			Segnaletica ICAO	
	Altezza AGL (m)	Quota AMSL del terreno alla base del manufatto (m)	Quota al TOP AMSL (m)	Day	Night
Aerogeneratore T05	221	497,39	718,39	SI	SI

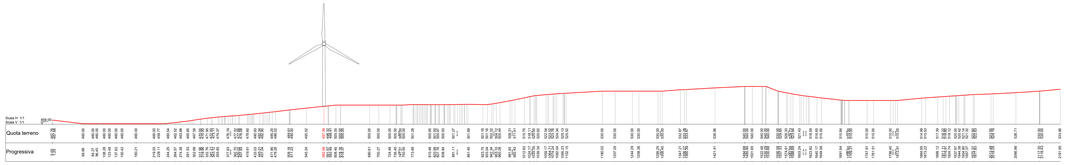

RAPPRESENTAZIONE PROFILO ALTIMETRICO - AEROGENERATORE T16 - SCALA 1:2.500

	Dati di elevazione			Segnaletica ICAO	
	Altezza AGL (m)	Quota AMSL del terreno alla base del manufatto (m)	Quota al TOP AMSL (m)	Day	Night
Aerogeneratore T16	221	519,58	740,58	NO	NO

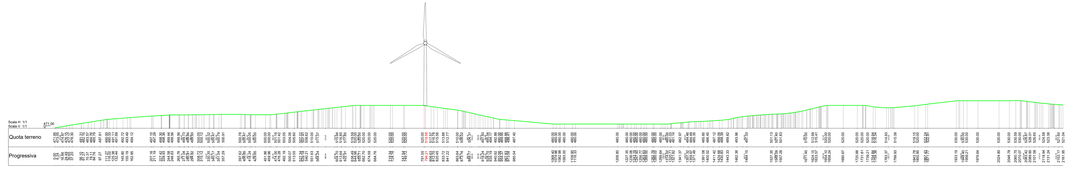

Aerogenatore	COORDINATE Geografiche WGS84		
	Lon	Lat	Quota
Aerogeneratore T01	8°44'58.08"	40°50'42.07"	434,15
Aerogeneratore T02	8°46'42.80"	40°49'49.52"	426,39
Aerogeneratore T03	8°45'56.23"	40°50'8.62"	441,08
Aerogeneratore T04	8°45'36.77"	40°49'54.15"	497,66
Aerogeneratore T05	8°45'3.43"	40°49'42.54"	497,39
Aerogeneratore T06	8°45'57.61"	40°49'17.19"	520,17
Aerogeneratore T07	8°46'32.28"	40°49'28.90"	477,53
Aerogeneratore T08	8°46'5.24"	40°48'55.77"	544,77
Aerogeneratore T09	8°46'37.22"	40°48'28.20"	430,00
Aerogeneratore T10	8°45'45.01"	40°48'31.96"	570,00
Aerogeneratore T11	8°45'39.37"	40°47'57.44"	460,83
Aerogeneratore T12	8°44'57.52"	40°48'5.79"	559,56
Aerogeneratore T13	8°48'14.56"	40°49'43.88"	395,56
Aerogeneratore T14	8°45'45.86"	40°50'56.34"	401,60
Aerogeneratore T15	8°47'14.43"	40°49'11.44"	474,61
Aerogeneratore T16	8°45'45.12"	40°49'35.78"	519,58

RAPPRESENTAZIONE PROFILO ALTIMETRICO - AEROGENERATORE T06 - SCALA 1:2.500

	Dati di elevazione			Segnaletica ICAO	
	Altezza AGL (m)	Quota AMSL del terreno alla base del manufatto (m)	Quota al TOP AMSL (m)	Day	Night
Aerogeneratore T06	221	520,17	741,17	NO	NO

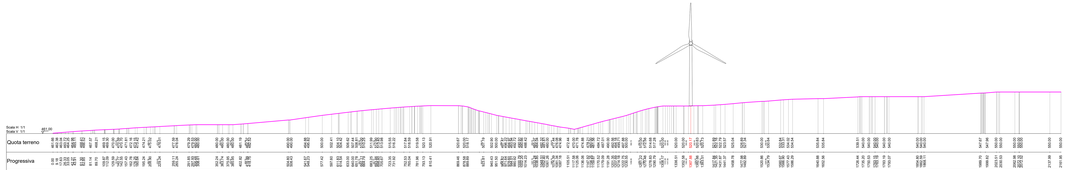

RAPPRESENTAZIONE CON PROFILI ALTIMETRICI SOVRAPPOSTI - AEROGENERATORI T04-05-06-08-16 - SCALA 1:2.500

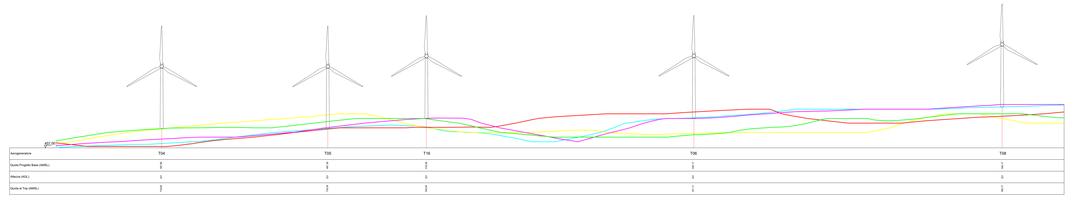

Rev.	Data	Descrizione	Dis.	Contr.	Appr.
0	06/2022	EMISSIONE PER PROCEDURA VIA	AVT	GIF	GPI

Progettazione e SIA:
Studio Tecnico Associato Geotecnica Ambiente
Via Nazionale, 39 - 84010 Cetara (SA)
Tel. 089/261 888 - Fax 089/261 888
Studio Tecnico Associato Geotecnica Ambiente
Dott. Ing. Giuseppe Fiorillo
Dott. Geol. Antonio Fiorillo

Incaricato:
Studio Tecnico Associato Geotecnica Ambiente
Via Nazionale, 39
84010 Cetara (SA)

Committente:
Sorgenia Renewables Development Italy S.r.l.
Piazza Fontana 2 - Milano

PROGETTO DI COSTRUZIONE ED ESERCIZIO DI UN IMPIANTO EOLICO DELLA POTENZA DI: 99,2 MW COSTITUITO DA 16 AEROGENERATORI DI: 6,2 MW NEI COMUNI DI NOLA (NA) E ACERRA (NA) CON LE RELATIVE OPERE DI CONNESSIONE ELETTRICHE

Commessa n°: 2022/0352

Dis. n°: WIND002-RC9-3b

Revisione: 0

Scala: 1:50.000-2.500

Sostituisce il: //

Sostituito dal: //

- SEZIONI RAPPRESENTATIVE OSTACOLI VERTICALI -

Nome (file/cartella): WIND002-RC9-3_Sezioni rappresentative ostacoli verticali