SEZIONI RAPPRESENTATIVE OSTACOLI VERTICALI

RAPPRESENTAZIONE PROFILO ALTIMETRICO - AEROGENERATORE T09 SCALA 1:2.500

	Dati di elevazione			Segnaletica ICAO	
	Altezza AGL (m)	Quota AMSL del terreno alla base del manufatto (m)	Quota al TOP AMSL (m)	Day	Night
Aerogeneratore T09	221	430,00	651,00	Si	Si



RAPPRESENTAZIONE PROFILO ALTIMETRICO - AEROGENERATORE T11 - SCALA 1:2.500

	Dati di elevazione			Segnaletica ICAO	
	Altezza AGL (m)	Quota AMSL del terreno alla base del manufatto (m)	Quota al TOP AMSL (m)	Day	Night
Aerogeneratore T11	221	460,83	681,83	Si	Si

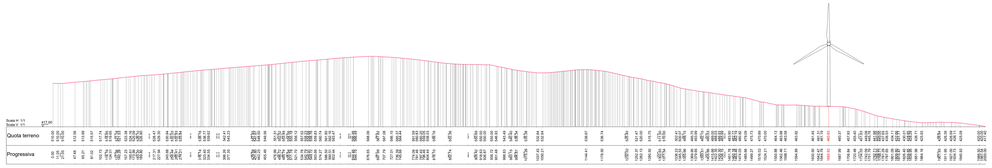

PLANIMETRIA DI INQUADRAMENTO GENERALE - SCALA 1:40.000

RAPPRESENTAZIONE PROFILO ALTIMETRICO - AEROGENERATORE T10 - SCALA 1:2.500

	Dati di elevazione			Segnaletica ICAO	
	Altezza AGL (m)	Quota AMSL del terreno alla base del manufatto (m)	Quota al TOP AMSL (m)	Day	Night
Aerogeneratore T10	221	570,00	791,00	Si	Si

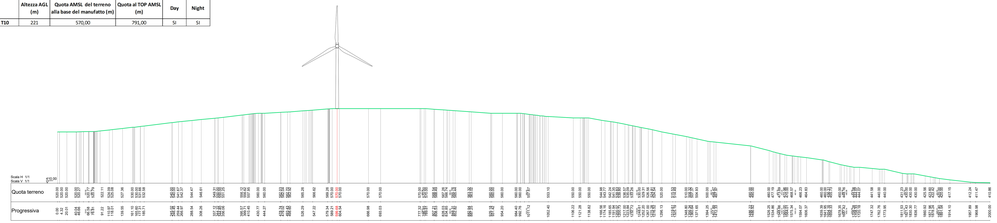

RAPPRESENTAZIONE PROFILO ALTIMETRICO - AEROGENERATORE T12 - SCALA 1:2.500

	Dati di elevazione			Segnaletica ICAO	
	Altezza AGL (m)	Quota AMSL del terreno alla base del manufatto (m)	Quota al TOP AMSL (m)	Day	Night
Aerogeneratore T12	221	559,56	780,56	Si	Si

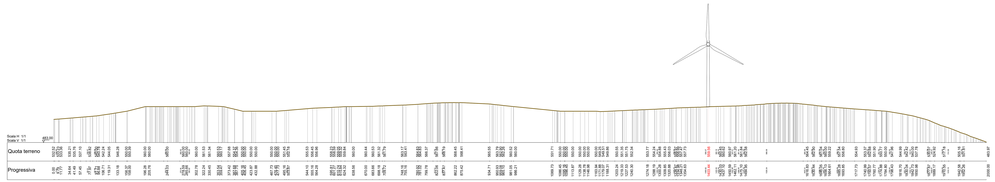

Aerogenatore	COORDINATE Geografiche WGS84		
	Lon	Lat	Quota
Aerogeneratore T01	8°44'58.08"	40°50'42.07"	434,15
Aerogeneratore T02	8°46'42.80"	40°49'49.52"	426,39
Aerogeneratore T03	8°45'56.23"	40°50'8.62"	441,08
Aerogeneratore T04	8°45'36.77"	40°49'54.15"	497,66
Aerogeneratore T05	8°45'3.43"	40°49'42.54"	497,39
Aerogeneratore T06	8°45'57.61"	40°49'17.19"	520,17
Aerogeneratore T07	8°46'32.28"	40°49'28.90"	477,53
Aerogeneratore T08	8°46'5.24"	40°48'55.77"	544,77
Aerogeneratore T09	8°46'37.22"	40°48'28.20"	430,00
Aerogeneratore T10	8°45'45.01"	40°48'31.96"	570,00
Aerogeneratore T11	8°45'39.37"	40°47'57.44"	460,83
Aerogeneratore T12	8°44'57.52"	40°48'5.79"	559,56
Aerogeneratore T13	8°48'14.56"	40°49'43.88"	395,56
Aerogeneratore T14	8°45'45.86"	40°50'56.34"	401,60
Aerogeneratore T15	8°47'14.43"	40°49'11.44"	474,61
Aerogeneratore T16	8°45'45.12"	40°49'35.78"	519,58

RAPPRESENTAZIONE CON PROFILI ALTIMETRICI SOVRAPPOSTI - AEROGENERATORI T02-07-13-15 - SCALA 1:2.500

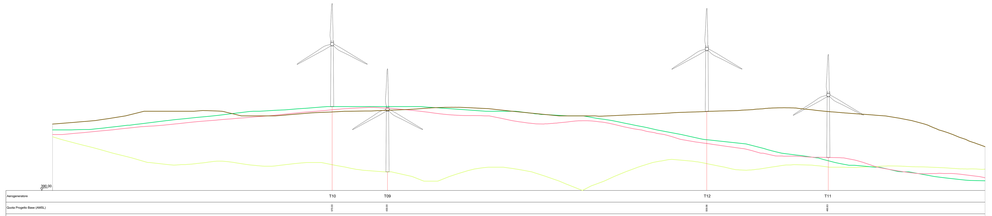

ORDINE INGEGNERI PROVINCIA FOGGIA
N. 5411 Dott. Ing. Giuseppe Fiorillo

Rev.	Data	Descrizione	Dis.	Cont.	Appr.
4	16/10/23	EMISSIONE PER PROCEDURA CV VIA	IAT	GF	GPI

Progettazione e SIA:
IAT Consulenza e Progetti srl
Via Gramsci n.232 - 80122 Napoli (NA)
tel. +39 081 7617097 - fax +39 081 7617097
info@iatprogetti.it - www.iatprogetti.it

Incaricato:
Studio Tecnico Ing. Giuseppe Fiorillo
Via Piave, 54 Rodi Garganico (FG)
tel/fax +39 0884 965834
info@ingfiorillo.it - www.ingfiorillo.it

Committente:
Wind Farm Rocchetta Sant'Antonio Srl
Via Tiziano, 32 - 00196 Roma (RM)
PEC windfarmrocchettasantantonio@pec.it

PROGETTO DI COSTRUZIONE ED ESERCIZIO DI UN IMPIANTO EOLICO DELLA POTENZA DI 99,2 MW DENOMINATO "ROCCHETTA SANT'ANTONIO" NEI COMUNI DI ROCCHETTA SANT'ANTONIO (FG) E ASCOLI SATRIANO (FG) CON LE RELATIVE OPERE DI CONNESSIONE ELETTRICHE

Commessa n°: 2022/0352
Doc. n°: WIND002-RC09-3d
Revisione: 0
Scala: 1:50.000-2.500
Sostituisce il: //
Sostituito dal: //

- SEZIONI RAPPRESENTATIVE OSTACOLI VERTICALI -

Nome documento: WIND002-RC09_3_Sezioni rappresentative ostacoli verticali