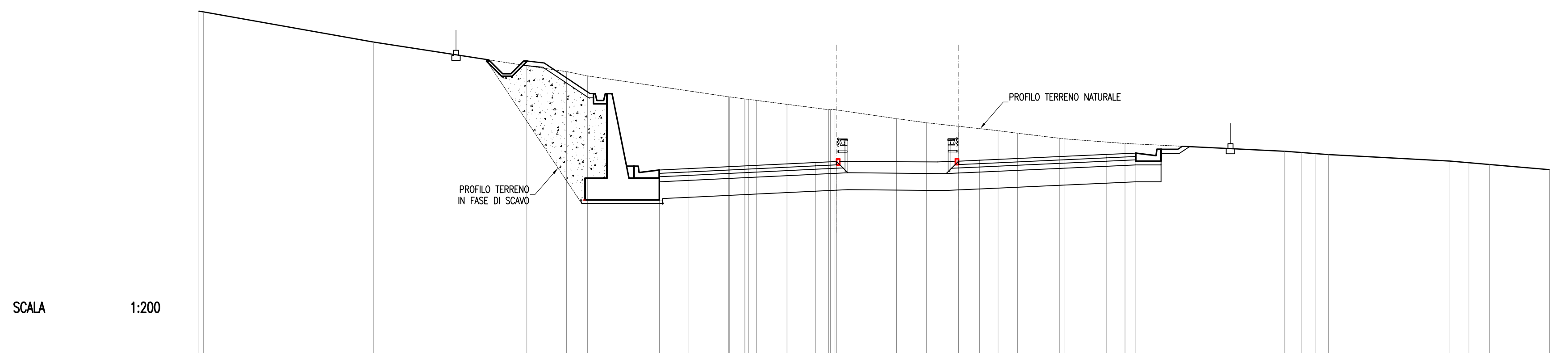
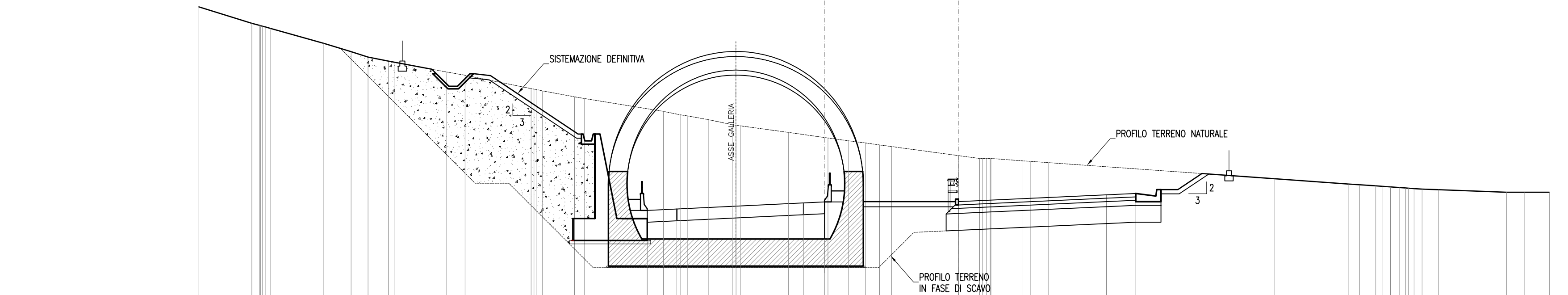


SEZIONE N. : 387 SEZIONE N. : 387
 QT. PROGETTO : 484.934 QT. PROGETTO : 484.950
 DIST.PROG. : 9650.35 DIST.PROG. : 9650.00



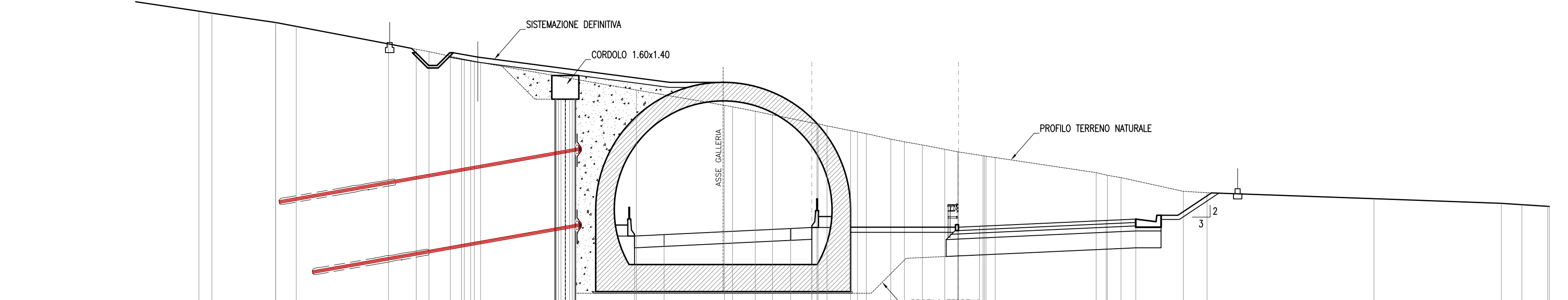
QUOTE TERRENO	483.94	483.19	482.00	480.00	480.25	480.00	488.76	489.76	489.00	488.00	487.47	487.23	487.02	486.76	486.61	486.31	486.26	486.00	485.54	485.46	485.40	485.34	484.86	484.86	484.75	484.45	
DIST.PARZIALI TERRENO			10.10		9.06		2.36	1.24	8.36		1.76	1.91	3.65	1.76	1.16	2.50	3.61		9.47		0.97	0.60	0.74	7.20	1.13	1.21	3.55
QUOTE PROGETTO							484.429	484.513		484.874	484.934		484.950	485.007		485.350	485.430										
DIST.PARZIALI PROGETTO							1.75	7.50	1.25	7.22	1.25	7.50	1.75														

SEZIONE N. : 388 SEZIONE N. : 388
 QT. PROGETTO : 485.430 QT. PROGETTO : 485.447
 DIST.PROG. : 9675.19 DIST.PROG. : 9675.00



QUOTE TERRENO	486.87	488.00	488.00	484.82	484.32	484.00	483.76	483.69	483.12	482.93	482.11	482.10	480.79	480.58	480.52	480.29	480.07	480.00	488.54	489.21	489.04	488.92	488.80	488.70	488.17	488.00	488.00	488.45	488.35	488.26	488.15	488.00	486.80	486.49	486.45	486.35	486.26	486.17	486.08	486.00	486.00						
DIST.PARZIALI TERRENO	3.14	3.06	3.14	1.62	1.00	1.20	3.08	3.07	1.09	3.91	3.24	1.90	3.91	4.67	0.99	1.24	1.40	2.85	2.34	1.23	1.00	0.83	0.71	3.97	1.25	1.84	0.94	0.74	0.94	0.91	0.97	13.42	4.35	0.67	0.94	0.74	0.94	0.91	0.97	4.03	1.05	1.49					
QUOTE PROGETTO											484.926	485.010			485.370	485.430		485.447	485.504		485.847	485.927																									
DIST.PARZIALI PROGETTO											1.75	7.50	1.25	7.94	1.25	7.50	1.75																														

SEZIONE N. : 389 SEZIONE N. : 389
 QT. PROGETTO : 485.854 QT. PROGETTO : 485.871
 DIST.PROG. : 9700.03 DIST.PROG. : 9700.00



QUOTE TERRENO	486.67	486.56	488.00	488.00	487.77	486.73	486.42	486.27	486.00	485.95	485.85	485.76	485.67	485.58	485.49	484.00	483.09	483.01	482.74	482.53	482.00	481.89	481.70	481.59	481.50	481.41	481.32	481.23	481.14	481.05	480.96	480.87	480.78	480.69	480.60	480.51	480.42	480.33	480.24	480.15	480.06	480.00	480.00	480.00	480.00				
DIST.PARZIALI TERRENO	0.77	3.77	1.21		5.47	1.65	0.78	1.26	0.68	0.59	0.49	0.39	0.29	0.19	0.09	9.23	1.35	1.02	2.63	1.39	1.39	1.39	1.45	0.81	1.06	1.33	0.78	1.45	0.91	0.81	0.71	0.61	0.51	0.41	0.31	0.21	0.11	0.01	5.98	0.07	0.88	3.68	1.41	9.89	7.55	1.22	1.53		
QUOTE PROGETTO																485.350	485.414		485.794	485.854		485.871	485.928		486.271	486.351																							
DIST.PARZIALI PROGETTO											1.75	7.50	1.25	8.69	1.25	7.50	1.25	7.50	1.25	7.50	1.25	7.50	1.25	7.50	1.25	7.50	1.25	7.50	1.25	7.50	1.25	7.50	1.25	7.50	1.25	7.50	1.25	7.50	1.25	7.50	1.25	7.50	1.25	7.50	1.25	7.50	1.25	7.50	1.25

ANAS s.p.a.
 Direzione Centrale Programmazione Progettazione

CORRIDOIO PLURIMODALE TIRRENO-NORD EUROPA
ITINERARIO AGRIGENTO-CALTANISSETTA-A19
 S.S. N° 640 "DI PORTO EMPEDOCLE"
 AMMODERNAMENTO E ADEGUAMENTO ALLA CAT. B DEL D.M. 5.11.2001
 Dal km 44+000 allo svincolo con l'A19

PROGETTO DEFINITIVO

GRUPPO DI PROGETTAZIONE
 I RESPONSABILI DI PROGETTO
 Ati:
 TECHNITAL s.p.a. (mandataria)
 S.I.S. Studio di Ingegneria Stradale s.r.l.
 DELTA Ingegneria s.r.l.
 INFRATEC s.r.l Consulting Engineering
 PROGIN s.p.a.

IL GEOLOGO
 Dott. Ing. M. Raccosta
 Ordine Ing. Verona n° A1665
 Prof. Ing. A. Bevilacqua
 Ordine Ing. Palermo n° 4058
 Dott. Ing. M. Carlini
 Ordine Ing. Agrigento n° A628
 Dott. Ing. N. Troccoli
 Ordine Ing. Potenza n° 836
 Dott. Ing. S. Esposito
 Ordine Ing. Roma n° 20837

INTERAZIONE PRESTAZIONI SPECIALISTICHE
 Dott. Ing. M. Raccosta

VISTO IL RESPONSABILE DEL PROCEDIMENTO
 Dott. Ing. Massimiliano Fidenzi

VISTO IL RESPONSABILE DEL SERVIZIO PROGETTAZIONE
 Dott. Ing. Antonio Valente

DATA
 PROTOCOLLO

GALLERIE ARTIFICIALI
GALLERIA FAVARELLA: PROGR. 9+760.00
SEZIONI TRASVERSALI
SISTEMAZIONE IN FASE DEFINITIVA (TAV. 1d19)

CODICE PROGETTO
LO407B D 0501

NOME FILE
L0407B_D_0501_T01_GA02_STR_SZ01_A.DWG

REVISIONE
A

FOGLIO
01 di 09

SCALA:
1:200

CODICE ELAB.
T01GA02STRSZ01

REV. DESCRIZIONE DATA VERIFICATO RESP. TECNICO CONTROLLATO RESP. DITTA APPROVATO RESP. DI SETTORE

D					
C					
B					
A	EMISSIONE	10/2006	P. Polani	F. Arcilli	C. Marro