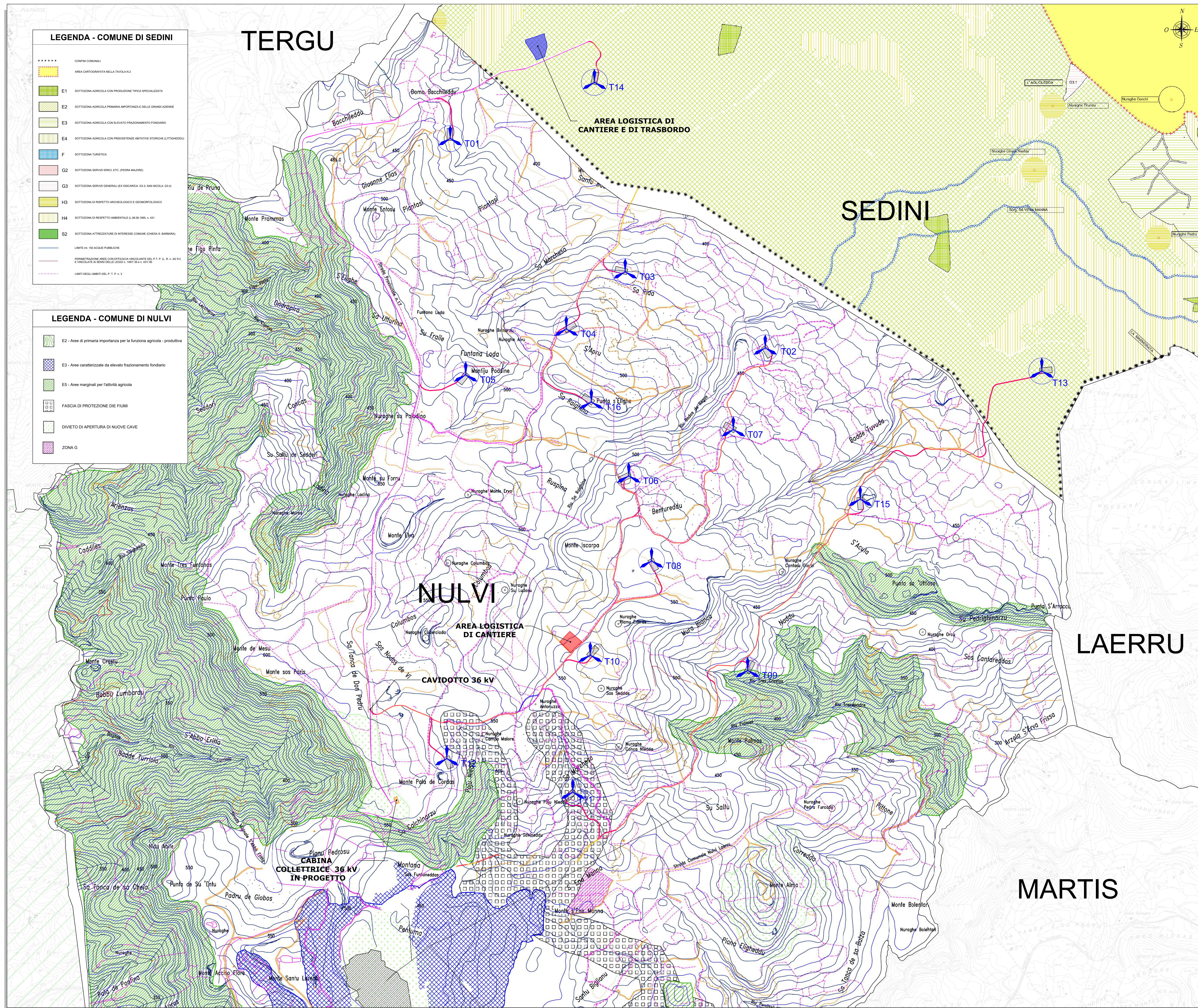


INQUADRAMENTO URBANISTICO SU PUC - QUADRO 1 - Scala 1:10.000



LEGENDA - COMUNE DI SEDINI

- CONFINE COMUNALI
- AREA CARTOGRAFATA NELLA TAVOLA N.2
- E1 SOTTOZONA AGRICOLA CON PRODUZIONE TIPICA SPECIALIZZATA
- E2 SOTTOZONA AGRICOLA PRIMARIA IMPORTANZA E DELLE GRANDI AZIENDE
- E3 SOTTOZONA AGRICOLA CON ELEVATO FRAZIONAMENTO FONDARIO
- E4 SOTTOZONA AGRICOLA CON PREESISTENZE ABITATIVE STORICHE SOTTOSTRUTTURE
- F SOTTOZONA TURISTICA
- G2 SOTTOZONA SERVIZI CIVILI ETC. (SPERIA MARINE)
- G3 SOTTOZONA SERVIZI GENERALI (SA DIRIGENZA G.3. SAN NICOLA G.3.4)
- H3 SOTTOZONA DI RISPETTO ARCHEOLOGICO E GEOMORFOLOGICO
- H4 SOTTOZONA DI RISPETTO AMBIENTALE L. 38.01.1995, n. 431
- S2 SOTTOZONA ATTREZZATURE DI INTERESSE COMUNE (CHIESA S. SASSANA)
- LIMITE HI 100 ACQUE PUBBLICHE
- PERIMETRAZIONE AREE CON EFFICACIA VINCOLANTE DEL P.T. P. S. R. 4. 30.911 E VINCOLATO AI SENSI DELLA LEGGE N. 1087/2014 N. 431/01
- LIMITI DEGLI AMBITI DEL P.T. P. S. 3

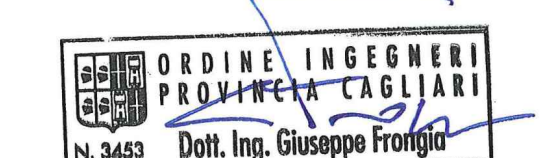
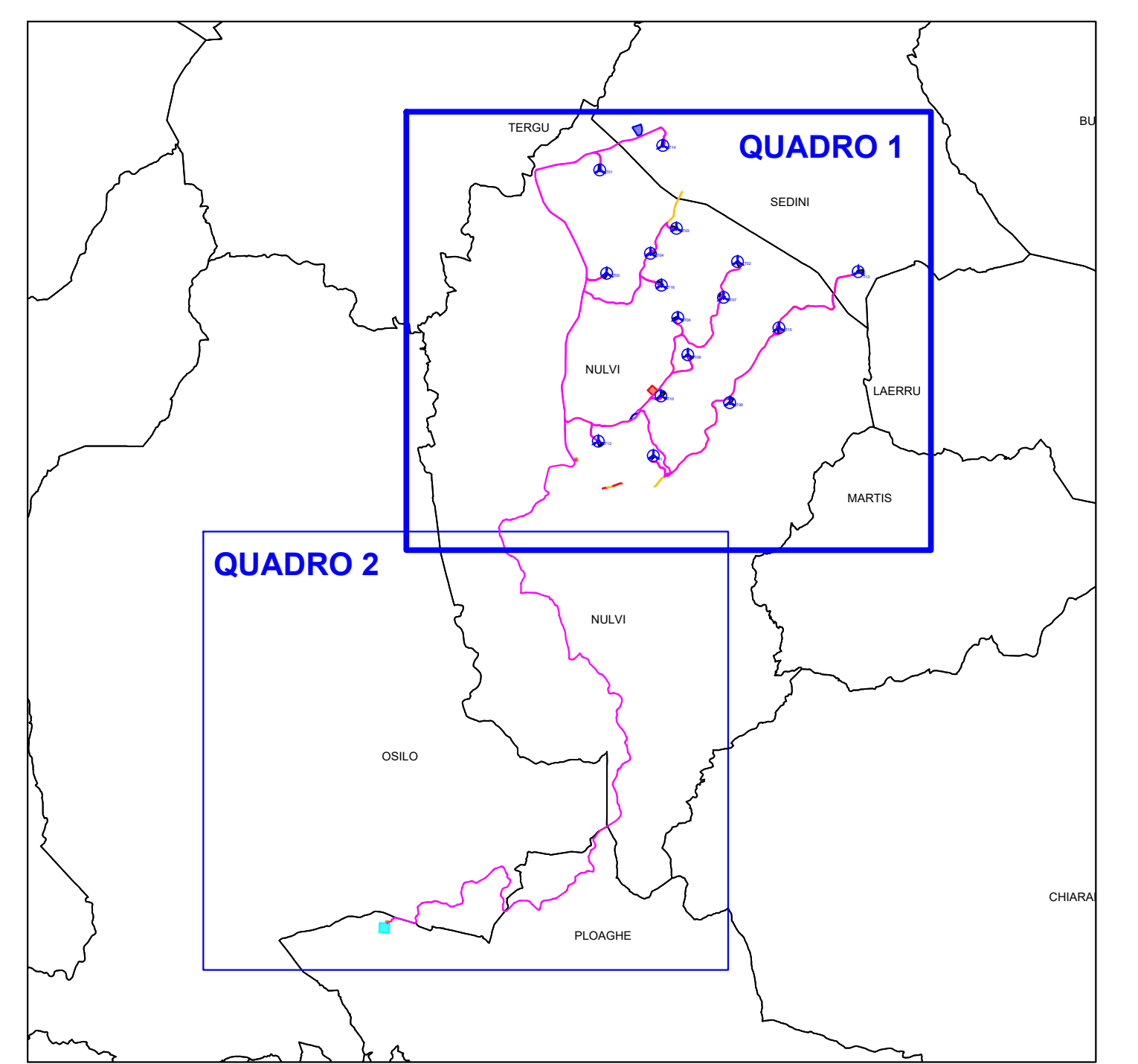
LEGENDA - COMUNE DI NULVI

- E2 - Aree di primaria importanza per la funzione agricola - produttiva
- E3 - Aree caratterizzate da elevato frazionamento fondiario
- E5 - Aree marginali per l'attività agricola
- FASCIA DI PROTEZIONE DEI FIUMI
- DIVIETI DI APERTURA DI NUOVE CAVE
- ZONA G

LEGENDA

SIMBOLO	DESCRIZIONE
	Aerogeneratori in progetto
	Piazzole di cantiere
	Viabilità di nuova realizzazione
	Viabilità da adeguare
	Viabilità temporanea
	Cavidotto 36 KV
	Area logistica di cantiere
	Area logistica di cantiere e di trasbordo

INQUADRAMENTO GENERALE Scala 1:100.000



0	09/2023	EMISSIONE PER PROCEDURA DI VIA	MU	GF	GR
Rev.	Data	Descrizione	Dis.	Contr.	Appr.
Progettazione e SIA:		Incaricato:	Committente:		
		Quantific. Intervento: 101 2nd Floor, Via Marconi, 141 Centro Storico, Torino, Italia WWW.IAT-INGEGNERI.IT	Report Emesso il: 09/09/2023 Via Marconi, 141 - 10121 Torino - Italia 011/414141		
PROGETTO DI COSTRUZIONE ED ESERCIZIO DI UN IMPIANTO EOLICO DELLA POTENZA DI 99,2 MW DENOMINATO "ORRIS" DA REALIZZARSI NEI COMUNI DI NULVI (SS) E SEDINI (SS) CON LE RELATIVE OPERE DI CONNESSIONE ELETTRICHE					
INQUADRAMENTO URBANISTICO			Commissa n°:	2022/0352	
			Dis. n°:	WIN002-TC3a	
			Revisione:		
			Scala:	1:10.000	
			Sostituisce il:		
Nome documento:			WIN002-TC3a_Inquadramento urbanistico		
			Sostituito dal:		