SEZIONE N. : 391B — QT. PROGETTO : 486.616 — DIST.PROG. : 9764.52

SEZIONE N. : 391B — QT. PROGETTO : 486.629 — DIST.PROG. : 9765.00

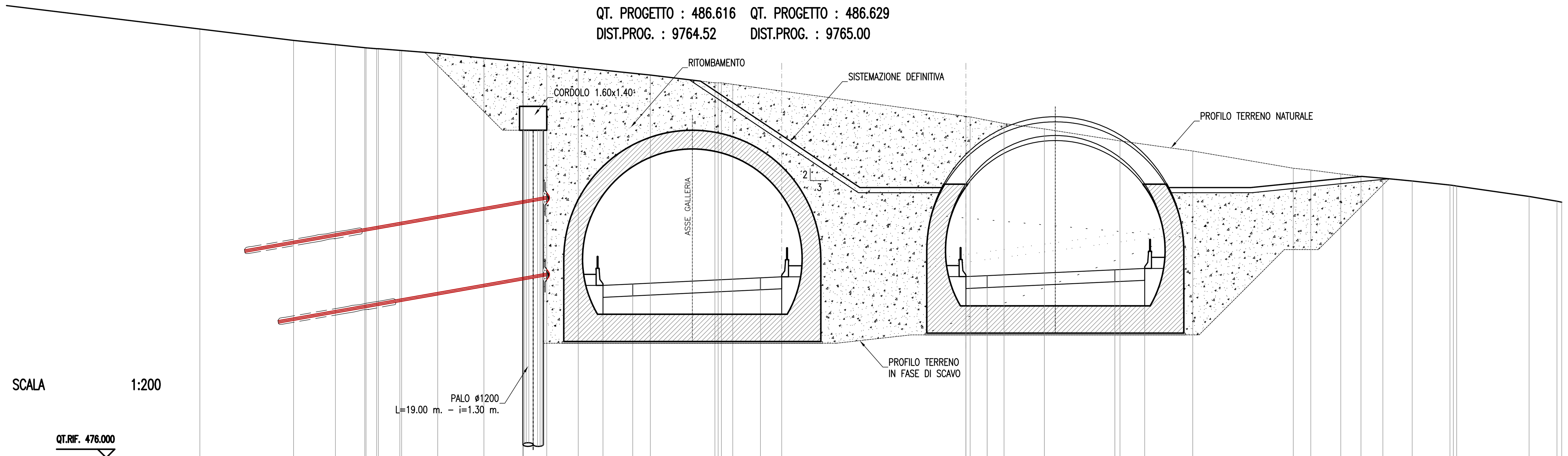

SCALA 1:200

QT.RIF. 476.000

QUOTE TERRENO	501.16, 500.49, 500.24, 500.06, 500.05, 500.00, 500.00, 499.90, 499.90, 499.73, 499.45, 499.24, 499.24, 499.10, 498.89, 498.46, 498.00, 498.00, 498.00, 497.91, 496.03, 496.00, 495.61, 495.29, 494.59, 494.00, 492.99, 492.88, 492.65, 492.51, 492.40, 492.24, 492.00, 491.98, 491.94, 491.33, 491.05, 491.00
DIST.PARZIALI TERRENO	5.51, 2.45, 1.73, 0.62, 1.26, 2.12, 2.71, 2.29, 1.38, 1.85, 4.24, 3.79, 0.67, 13.69, 1.99, 2.37, 4.44, 4.28, 5.91, 1.03, 1.76, 1.19, 1.28, 1.72, 2.22, 4.25, 1.64
QUOTE PROGETTO	486.111, 486.195, 486.556, 486.616, 486.629, 486.686, 487.028, 487.108
DIST.PARZIALI PROGETTO	1.75, 7.50, 1.25, 10.82, 1.25, 7.50, 1.75

SEZIONE N. : 391C — QT. PROGETTO : 486.654 — DIST.PROG. : 9769.48

SEZIONE N. : 391C — QT. PROGETTO : 486.666 — DIST.PROG. : 9770.00

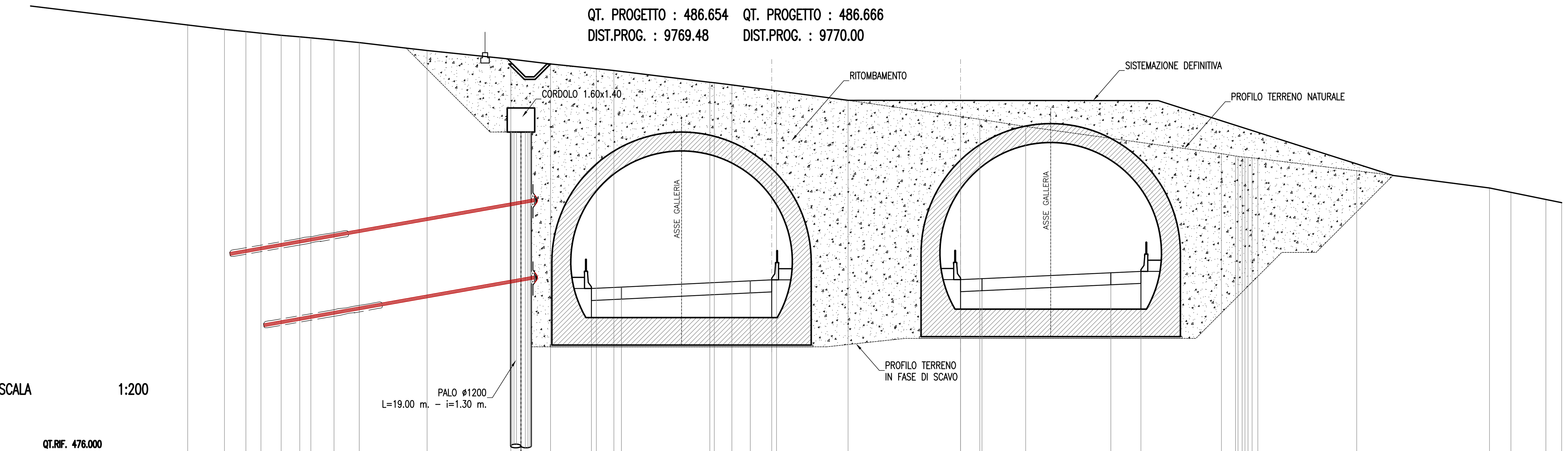

SCALA 1:200

QT.RIF. 476.000

QUOTE TERRENO	501.49, 501.23, 501.10, 501.01, 500.89, 500.80, 500.74, 500.61, 500.46, 500.00, 499.50, 499.22, 498.94, 498.84, 498.15, 498.13, 498.00, 497.66, 497.10, 496.16, 496.00, 495.58, 494.00, 493.86, 493.84, 493.81, 493.79, 493.78, 493.76, 493.72, 493.00, 492.00, 491.75, 491.33, 491.15
DIST.PARZIALI TERRENO	2.14, 1.25, 0.88, 1.18, 1.08, 0.65, 1.35, 1.47, 3.95, 4.88, 2.31, 2.67, 1.02, 5.59, 1.02, 2.60, 4.17, 6.55, 1.12, 2.67, 11.40, 0.82, 0.34, 5.76, 7.73, 1.25, 2.04, 0.92
QUOTE PROGETTO	486.150, 486.234, 486.594, 486.654, 486.666, 486.723, 487.066, 487.146
DIST.PARZIALI PROGETTO	1.75, 7.50, 1.25, 10.99, 1.25, 7.50, 1.75

SEZIONE N. : 392 — QT. PROGETTO : 486.690 — DIST.PROG. : 9774.43

SEZIONE N. : 392 — QT. PROGETTO : 486.701 — DIST.PROG. : 9775.00

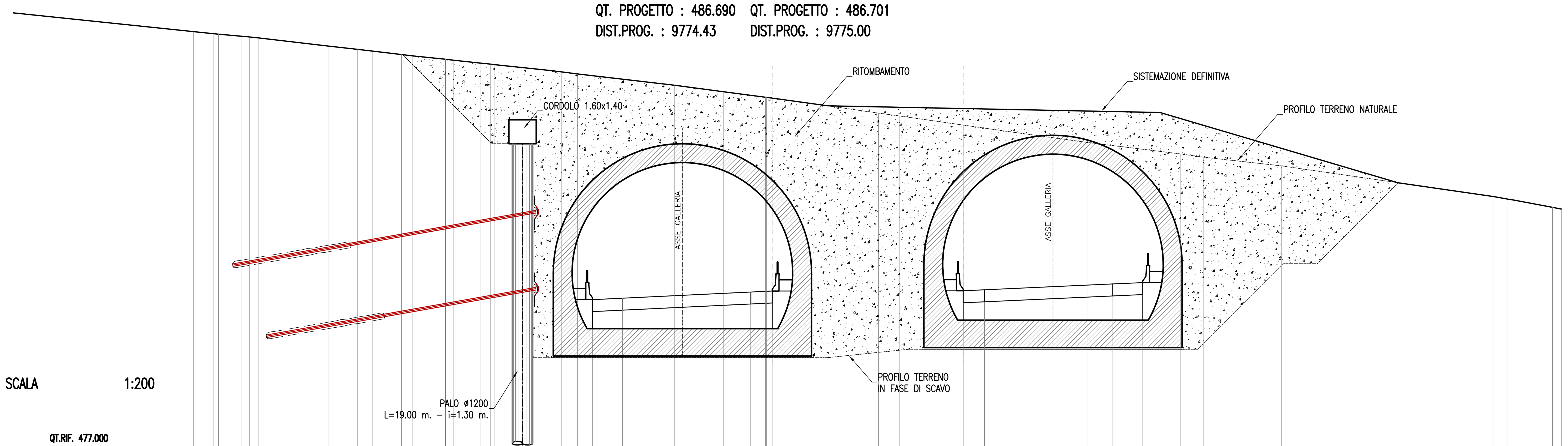

SCALA 1:200

QT.RIF. 477.000

QUOTE TERRENO	501.84, 501.72, 501.69, 501.57, 501.53, 501.48, 501.00, 500.81, 500.70, 500.50, 500.43, 500.23, 500.17, 500.00, 499.94, 499.91, 499.57, 499.49, 499.37, 498.71, 498.33, 498.01, 498.01, 498.00, 497.50, 497.08, 496.92, 496.38, 496.00, 495.36, 494.70, 494.51, 494.00, 492.20, 492.06, 492.00, 491.58, 491.47
DIST.PARZIALI TERRENO	1.18, 1.37, 0.46, 0.50, 4.08, 1.71, 0.91, 1.68, 0.63, 1.95, 0.45, 1.62, 0.55, 3.22, 0.69, 0.93, 5.68, 2.86, 2.45, 3.59, 2.96, 1.21, 3.74, 2.68, 4.62, 5.43, 1.34, 4.53, 12.44, 0.77, 0.31, 2.25, 0.54
QUOTE PROGETTO	486.185, 486.269, 486.630, 486.690, 486.701, 486.758, 487.101, 487.181
DIST.PARZIALI PROGETTO	1.75, 7.50, 1.25, 11.17, 1.25, 7.50, 1.75

ANAS S.p.A.
Direzione Centrale Programmazione Progettazione

CORRIDOIO PLURIMODALE TIRRENICO–NORD EUROPA
ITINERARIO AGRIGENTO –CALTANISSETTA–A19
S.S. N° 640 "DI PORTO EMPEDOCLE"
AMMODERNAMENTO E ADEGUAMENTO ALLA CAT. B DEL D.M. 5.11.2001
Dal km 44+000 allo svincolo con l'A19

PROGETTO DEFINITIVO

GRUPPO DI PROGETTAZIONE

ATI:
TECHNITAL s.p.a. (mandataria)
S.I.S. Studio di Ingegneria Stradale s.r.l.
DELTA Ingegneria s.r.l.
INFRATEC s.r.l Consulting Engineering
PROGIN s.p.a.

I RESPONSABILI DI PROGETTO
Dott. Ing. M. Raccosta — *Ordine Ing. Verona n° A1665*
Prof. Ing. A. Bevilacqua — *Ordine Ing. Palermo n° 4058*
Dott. Ing. M. Carlino — *Ordine Ing. Agrigento n° A628*
Dott. Ing. N. Troccoli — *Ordine Ing. Potenza n° 836*
Dott. Ing. S. Esposito — *Ordine Ing. Roma n° 20837*

IL GEOLOGO

INTEGRAZIONE PRESTAZIONI SPECIALISTICHE
Dott. Ing. M. Raccosta

VISTO: IL RESPONSABILE DEL PROCEDIMENTO
Dott. Ing. Massimiliano Fidenzi

VISTO: IL RESPONSABILE DEL SERVIZIO PROGETTAZIONE
Dott. Ing. Antonio Valente

DATA

PROTOCOLLO

GALLERIE ARTIFICIALI
GALLERIA FAVARELLA: PROGR. 9+760.00

SEZIONI TRASVERSALI
SISTEMAZIONE IN FASE DEFINITIVA (TAV. 3di9)

CODICE PROGETTO	NOME FILE / CODICE ELAB.	REVISIONE	FOGLIO	SCALA:
L0407B D 0501	L0407B_D_0501_T01_GA02_STR_SZ03_A.DWG / T01 GA02 STR SZ03	A	03 DI 09	1: 200

REV.	DESCRIZIONE	DATA	VERIFICATO RESP. TECNICO	CONTROLLATO RESP. D'ITINERARIO	APPROVATO RESP. DI SETTORE
D					
C					
B					
A	EMISSIONE	*Ottobre 2006*	*P. Polani*	*F. Arciuli*	*C. Marro*