PLANIMETRIA GENERALE LINEA DI COLLEGAMENTO CAVIDOTTO CON DETTAGLI AMMINISTRATIVI DELLE STRADE

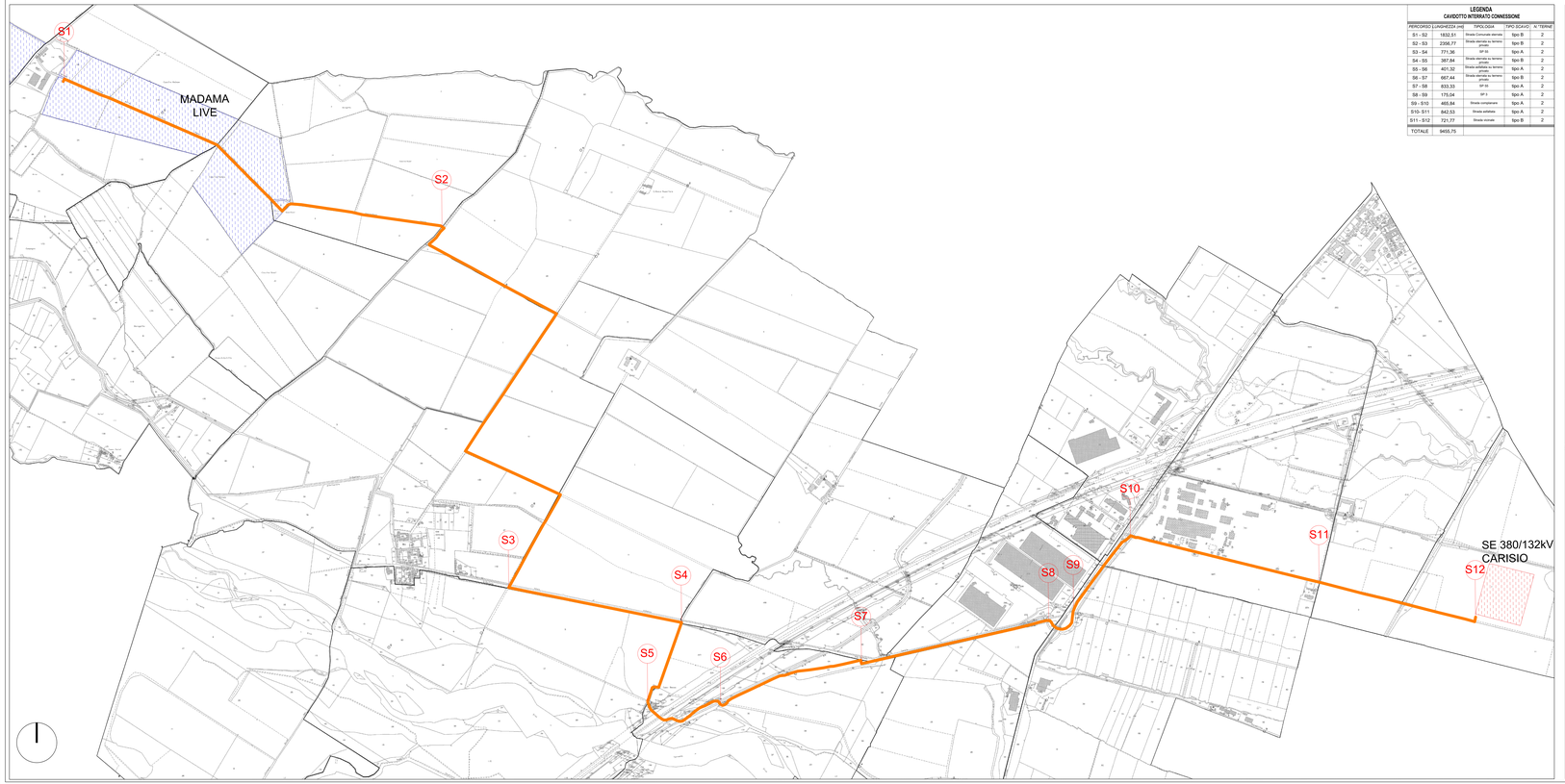

LEGENDA
CAVIDOTTO INTERRATO CONNESSIONE

PERCORSO	LUNGHEZZA (mt)	TIPOLOGIA	TIPO SCAVO	N.°TERNE
S1 - S2	1852,51	Strada Comunale asfaltata	tipo B	2
S2 - S3	2356,77	Strada sterrata su terreno agricolo SP 65	tipo B	2
S3 - S4	771,36		tipo A	2
S4 - S5	387,84	Strada sterrata su terreno privato	tipo B	2
S5 - S6	401,32	Strada asfaltata su terreno pubblico	tipo A	2
S6 - S7	667,44	Strada sterrata su terreno privato	tipo B	2
S7 - S8	833,33	SP 16	tipo A	2
S8 - S9	175,04	SP 3	tipo A	2
S9 - S10	465,84	Strada campaneaso	tipo A	2
S10- S11	842,53	Strada asfaltata	tipo A	2
S11 - S12	721,77	Strada sterrata	tipo B	2
TOTALE	9405,75			

SEZIONE TIPOLOGICA DI STRADE INTERESSATE DALLA POSA DEL CAVIDOTTO

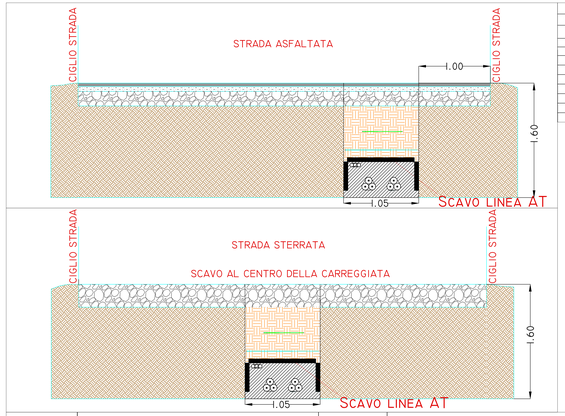

LEGENDA SCAVO AT - 2 TERNE

SIMBOLO	TIPOLOGICO
	Trifoglio o Tritubo (Cavi XLPE) Elicordato (Cavi LK400AT)
	Corda di rame
	Tritubo flex ø6x32 (vuoto)
	Nastro monitore
	Sabbia vagliata
	Tappetino d'usura
	Terreno Naturale
	Binder
	Geotessile
	Lastra protettiva

INQUADRAMENTO SE 380/132 kV CARISIO

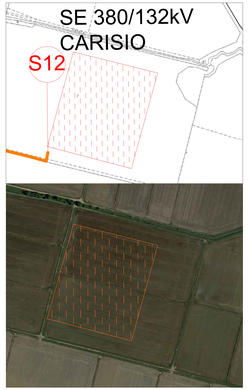

TIPO A	TIPO B
Cavo 150-220 kV Trifoglio Posa su strade urbane ed extraurb.	Cavo 150-220 kV Trifoglio Posa in terreno agricolo e strada sterrata

Sezione conforme a Allegato B1 a Prescrizione Tecnica TERNA UX LK401 Rev.00 del 20-02-2008

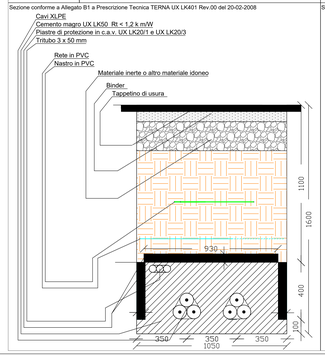

Sezione conforme a Allegato B1 a Prescrizione Tecnica TERNA UX LK401 Rev.00 del 20-02-2008

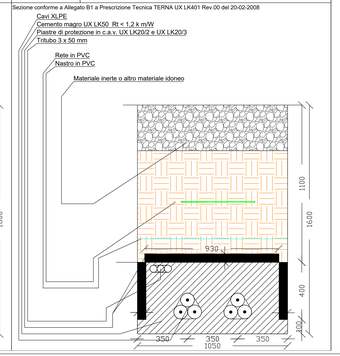

COMUNE DI SALUSSOLA

PROVINCIA DI BIELLA

IMPIANTO SOLARE AGRIVOLTAICO DA 47,36 MWp - Madama Live

Istanza di valutazione di impatto ambientale per la costruzione e l'esercizio di impianti di produzione di energia elettrica alimentati da fonti rinnovabili ai sensi dell'art. 23, 24-24bis e 25 D.lgs. n.152/2006

IMMOBILE	Comune di Salussola Foglio 21 Mappali 17-27; Foglio 22 Mappali 14-15-16; Foglio 23 Mappali 34-148-146; Foglio 24 Mappali 11-13-14-15-21; Foglio 27 Mappale 16	
PROGETTO **VALUTAZIONE DI IMPATTO AMBIENTALE**	OGGETTO: **TAV13 - COLLEGAMENTO**	SCALA: **1:60.000 - 1:50 - 1:10**
REVISIONE - DATA	VERIFICATO	APPROVATO
REV.00 - 25/09/2023		
IL RICHIEDENTE	**MADAMA LIVE** FIRMA	
I PROGETTISTI	Ing. Riccardo Valz Gris FIRMA	Firmato digitalmente da **Riccardo Valz Gris** CN = Valz Gris Riccardo C = IT
	Arch. Andrea Zegna FIRMA	Andrea Zegna 27.09.2023 08:00:36 GMT+01:00
TEAM DI PROGETTO	LAND LIVE srl - Società per l'Ingegneria 13900 Biella - Via Repubblica 41 Tel. +39 015 32838 - Fax +39 015 30878	LAND LIVE