INTERFERENZA 17

PLANIMETRIA

SEZIONE

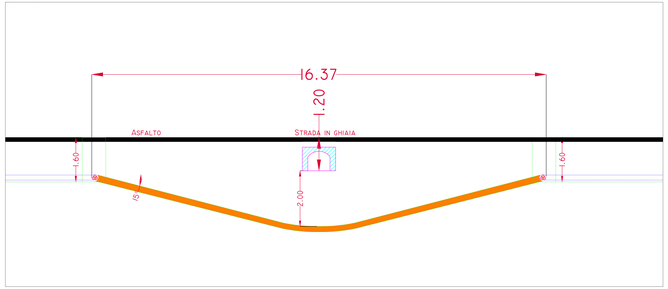

FOTOGRAFIE

INTERFERENZA 18

PLANIMETRIA

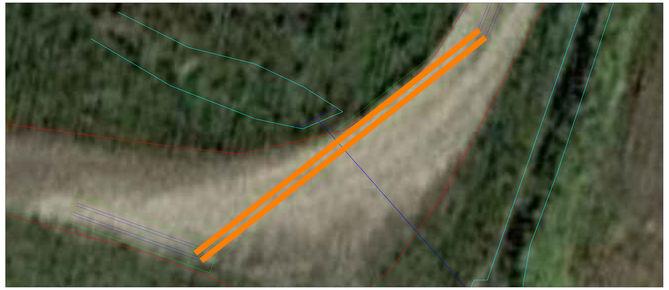

SEZIONE

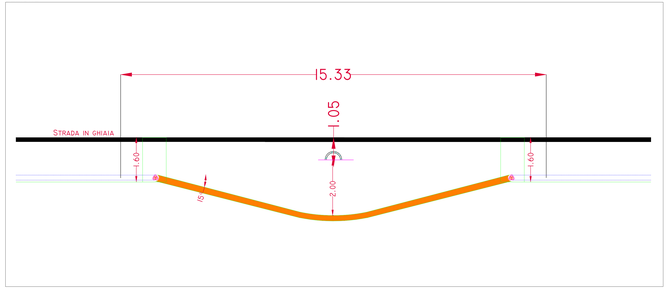

FOTOGRAFIE

INTERFERENZA 19

PLANIMETRIA

Il percorso del collegamento si snoderà nella strada asfaltata esistente che sottopassa la linea dell'alta velocità Torino - Milano e l'autostrada A4 Serenissima Torino - Trieste. Come si evince dalle foto la strada è in perfetto stato manutentivo, di sezione idonea ad ospitare la larghezza degli scavi necessari al progetto e priva di interferenze tali da non permettere le opere; è presente un'interferenza dettata dall'attraversamento di un fosso di scolo che sarà regolarmente superata per mezzo della tecnologia no-dig come si evince dal disegno di sezione sotto riportato.

SEZIONE

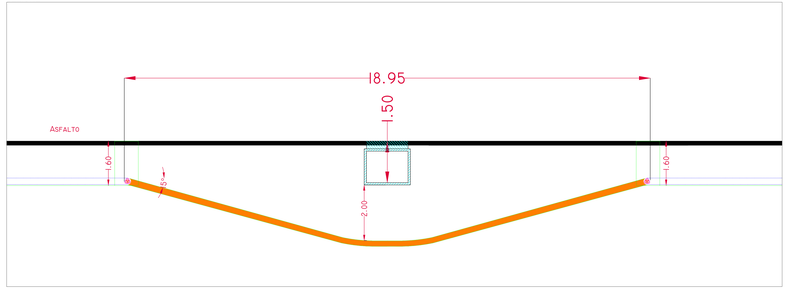

FOTOGRAFIE

LEGENDA
DETTAGLI NO DIG

	Profilo terne di collegamento
	Sezione terne di collegamento
	Linea di proiezione delle terne di collegamento
	Linea di proiezione dello scavo
	Limite strada/banchina
	Profilo corso d'acqua
	Profilo ostacolo interferente

COMUNE DI SALUSSOLA

PROVINCIA DI BIELLA

IMPIANTO SOLARE AGRIVOLTAICO DA 47,36 MWp - Madama Live

Istanza di valutazione di impatto ambientale per la costruzione e l'esercizio di impianti di produzione di energia elettrica alimentati da forti rinnovabili ai sensi dell'art. 23, 24-24bis e 25 D.lgs. n.152/2006

IMMOBILE	Comune di Salussola Foglio 21 Mappali 17-27; Foglio 22 Mappali 14-15-16; Foglio 23 Mappali 34-146-146; Foglio 24 Mappali 11-13-14-15-21; Foglio 25 Mappale 18	
PROGETTO **VALUTAZIONE DI IMPATTO AMBIENTALE**	OGGETTO **TAV14.F - DETTAGLI INTERFERENZE COLLEGAMENTO**	SCALA **1:50**
REVISIONE - DATA	VERIFICATO	APPROVATO
REV.00 - 25/09/2023		
IL RICHIEDENTE	FIRMA **MADAMA LIVE**	
I PROGETTISTI	Ing. Riccardo Valz Gris FIRMA Arch. Andrea Zegna FIRMA	Firmato digitalmente da **Riccardo Valz Gris** CN = Valz Gris Riccardo C = IT **Andrea Zegna** 27.09.2023 08:08:19 GMT+01:00
TEAM DI PROGETTO	LAND LIVE srl - Società per l'Ingegneria 13900 Biella - Via Repubblica 41 Tel. +39 015 32538 - Fax +39 015 32878	LAND LIVE